



	Senda de la Desembocadura del Millars		Observatori d'aus
	Camí de l'aigua: 4,2 km		Panoràmica
	Via Augusta		Ermita
	Sender SLV-26 de les Goles: 2,3 km		Pont
	Ciclorutes CR-18, CR-197, CR-183		Jocs infantils
	Línia de ferrocarril		Aparcament
	Carretera N-340		Arquitectura de l'aigua
	Autovia CV-18		
	Carretera local		
	Camí		

	Informació
	Assut
	Ruïnes del Castell
	Àrea recreativa
	Estació de tren
	Zona de bany
	Restaurant

Fitxa tècnica

Longitud total: 9,5 km

- Tram 1: platja (les Goles) - Almassora: 5,9 km
- Tram urbà: 1,6 km
- Tram 2: Almassora - Sta. Quitèria: 2 km

Dificultat: fàcil

km 0  
Platja  
Les Goles

km 4  
Llacunes  
artificials

km 4,9  
Enllaç amb la CV-18  
Almassora  
Cicloruta

km 5,9  
Almassora

km 7,5  
TRAM URBÀ  
Les Reballadores

km 8,9  
Rambla  
de la Viuda

km 9,5  
Sta. Quitèria

Plaça de la Torre



ITINERARI PER A CAMINANTS, CICLISTES I CAVALLERIES


- Prohibida la circulació als vehicles de motor excepte autoritzats.
- Ciclistes: no circuleu a velocitat excessiva, adapteu-vos a la resta d'usuaris i aviseu amb el timbre.
- Genets: aneu amb compte amb els altres usuaris i manteniu una distància prudencial de seguretat.
- Esteu en un espai natural protegit: compte amb les vostres mascotes i les cuetes de cigarret, respecte la vegetació i la fauna i gaudiu del silenci i la tranquil·litat de l'espai.

TELEFONS D'INTERÉS

- Ajuntament: 964 56 00 01
- Policia Local: 964 56 00 01
- Guàrdia Civil: 062
- Emergències: 112




Podeu seguir-nos en:



Natura d'Almassora



Col·labora:



Fotografies d'aus: Miquel Barberà, excepte la camallonga d'Alberto Casanova, i la portada de José Mª Rubio. Elaboració i disseny: Espai Educació Ambiental, tel. 609929173. Edició: Ajuntament d'Almassora, febrer de 2016.

Un espai protegit i conservat

La biodiversitat de la desembocadura del Millars ha motivat que, al llarg dels anys, s'ha dotat de figures legals de protecció:

- Refugi de caça, el 1996; Catalog de Zones Húmides el 2002
- Inclou a la xarxa europea Natura 2000:
- ZEPA (Zona d'Espècial Protecció per a les Aus) el 2000
- LIC (Lloc d'Importància Comunitària) el 2001
- ZEC (Zona d'Espècial Conservació) el 2014
- Paisatge Protegit de la Desembocadura del Millars el 2005.

El paisatge protegit comprèn 424 hectàrees que abasten el llit del riu i algunes zones ribereques dels municipis d'Almassora, Borriana i Vila-real, des del pont de la carretera CV-10 fins a la desembocadura.

A més, l'any 2007, aquests pobles van crear el Consorci Gestor de la Desembocadura del Riu Millars per a protegir, conservar i millorar aquest espai natural.




Senda de la Desembocadura del Millars

De la mar fins a Santa Quitèria



Almassora, vila del Millars




El Millars i l'avifauna

Vora 100 espècies d'aus habiten de manera temporal o permanent la zona humida protegida. Al tram baix del riu, hi destaquen les aus aquàtiques com el martinet, l'agró, la camallonga o el gall de canyar. Més amunt, hi trobem aus més pròpies dels ecosistemes boscosos com l'orlói, la meny/orreta, el plí-roig o el rossinyol.



L'arquitectura de l'aigua

Al recorregut, trobem construccions que els pobles riberecs van realitzar per a conviure amb el riu i aprofitar-ne l'aigua, com ara ponts, pantans, assuts, partiders, séquies, sifons i boqueres, encara en us, que repareixen l'aigua segons antics costums.



Un lloc privilegiat per observar aus

Aquest espai és especialment important per l'avifauna. La senda compta amb diversos observatoris, torres i miradors des dels quals podem gaudir-la. A més, la mateixa morfologia del llit del riu atreueix l'observació.

En aquest tram es troben també importants construccions hidràuliques com l'assut comunitari i el pont medieval de Sta. Quitèria (del s. XIII, declarat bé d'interès cultural, BIC)

Al tram més alt, el riu s'estreta, el llit s'encaixa i apareix la vegetació de ribera amb arbres, com l'alber, el xop o l'om, i també molts arbusts i lianes que li donen frondositat. Aquest bosc és essencial per a mantenir la qualitat de l'aigua del riu i com a hàbitat i refugi de la fauna.

Al tram mitjà, la vegetació palustre es redueix, el llit del riu és ample i trobem les primeres construccions hidràuliques per al reg com la Casa de les Reixes, les Reballadores i el pont Nou (s. XVIII).

El recorregut ens mostra un paisatge típic de riu mediterrani. Si partim de la desembocadura, on el Millars ha format un delta fluvial (les Goles) vorem una vegetació palustre amb senill, bogà i canyès. La presència d'aigua és permanent i les aus aquàtiques molt abundants.

Un paisatge fluvial mediterrani

La senda és un passeig tranquil pel marge esquerre del Millars des de la mar fins a l'ermita de Sta. Quitèria. L'itinerari, dissenyat només per a caminants, ciclistes i cavalleres, té dos trams: entre la mar i el poble (5,9 km) i entre el poble i Santa Quitèria (2 km). Enmig, un recorregut perllunbà (1,6 km) els enllaça. La distància total és de 9,5 km.

Com una via verda

Un recorregut pel riu Millars

