

Anuncio del ADIF por el que se somete a información pública a efectos de declaración de la necesidad de ocupación el Proyecto, *"Proyecto de Construcción de plataforma del nuevo acceso ferroviario sur al Puerto de Castellón. Tramo I (0+000 - 4+698)"*.

En cumplimiento de los artículos 18 y 19.1 de la Ley de Expropiación Forzosa, de 16 de diciembre de 1954, y artículos concordantes de su Reglamento (Decreto de 26 de abril de 1957), se abre un período de información pública de quince días hábiles, a partir del día siguiente al de la publicación de este anuncio, sobre la relación de bienes y derechos afectados por la ejecución de las obras definidas en el proyecto de referencia, con el objeto de que cualquier persona pueda aportar por escrito los datos oportunos para rectificar posibles errores de la relación que se publica en este anuncio u oponerse, por razones de fondo o forma, a la necesidad de ocupación.

Con tal motivo, la documentación de expropiaciones del mencionado proyecto puede ser examinada, en días y horas hábiles de oficina en la Subdelegación del Gobierno en Castellón (Plaza de María Agustina, 6, 12003 Castellón de la Plana, Castellón), en los Ayuntamientos de Castellón de la Plana (Plaza Mayor, 1, 12001 Castellón de la Plana, Castellón) y Almazora (Plaza Pere Cornell, 1, 12550 Almazora, Castellón), en la Dirección de Proyectos de Red Convencional de ADIF (C/ Titán, 4-6, 10ª Planta, 28045 Madrid) y en "Información Pública" del Portal de Transparencia de la Web de ADIF (www.adif.es).

Las alegaciones que se formulen irán dirigidas a la Dirección de Proyectos de Red Convencional (Calle Titán, 4-6, 10ª Planta, 28045 Madrid), indicando como referencia "Información pública de la declaración de la necesidad de ocupación Proyecto de Construcción de plataforma del nuevo acceso ferroviario sur al Puerto de Castellón. Tramo I (0+000 - 4+698)."

Asimismo, para la presentación de las alegaciones, se podrá hacer uso del Registro Electrónico General de la Administración General del Estado a través de la siguiente dirección: <https://rec.redsara.es/registro/action/are/acceso.do>

Relación concreta e individualizada de bienes y derechos afectados:

Término Municipal de Castellón de la Plana

Nº de Finca	Polígono/	Parcela	Titular Actual Dirección	Expropiación (m²)	Servidumbre (m²)	Ocupación temporal (m²)	Total (m²)
Y-12.0402-1701	Camí de la Ràtlla D' Almassora		Excmo Ayuntamiento De Castellon De La Plana Pz Mayor 1 12001 Castellón De La Plana (Castellón); Gerencia De Area De Patrimonio Y Urbanismo Este Cl Xativa 24 46007 Valencia	2062	0	0	2062
Y-12.0402-1702	C. Acequia		Excmo Ayuntamiento De Castellon De La Plana Pz Mayor 1 12001 Castellón De La Plana (Castellón); Gerencia De Area De Patrimonio Y Urbanismo Este Cl Xativa 24 46007 Valencia	881	294	5	1180





Nº de Finca	Polígono/	Parcela	Titular Actual Dirección	Expropiación (m²)	Servidumbre (m²)	Ocupación temporal (m²)	Total (m²)
Y-12.0402-1703	Av. Enrique Gimeno		Excmo Ayuntamiento De Castellon De La Plana Pz Mayor 1 12001 Castellón De La Plana (Castellón); Gerencia De Area De Patrimonio Y Urbanismo Este Cl Xativa 24 46007 Valencia	233	121	104	458
Y-12.0402-1704	Av. de Valencia		Excmo Ayuntamiento De Castellon De La Plana Pz Mayor 1 12001 Castellón De La Plana (Castellón); Gerencia De Area De Patrimonio Y Urbanismo Este Cl Xativa 24 46007 Valencia	1012	0	0	1012
Y-12.0402-1720	Carretera CV-18		Generalitat Valenciana Cl Caballeros 2 46001 Valencia (Valencia); Gerencia De Area De Patrimonio Y Urbanismo Este Cl Xativa 24 46007 Valencia	3056	186	137	3379
Y-12.0402-1724	Camí de la Sequiota		Excmo Ayuntamiento De Castellon De La Plana Pz Mayor 1 12001 Castellón De La Plana (Castellón); Gerencia De Area De Patrimonio Y Urbanismo Este Cl Xativa 24 46007 Valencia	0	7	0	7
Y-12.0402-1748	Calle Ludiente		Excmo Ayuntamiento De Castellon De La Plana Pz Mayor 1 12001 Castellón De La Plana (Castellón)	13	2	10	25
Y-12.0402-1749	Explanada perpendicular Calle Ludiente		Excmo Ayuntamiento De Castellon De La Plana Pz Mayor 1 12001 Castellón De La Plana (Castellón)	69	0	0	69
Y-12.0402-1751	Camin Roquetas		Excmo Ayuntamiento De Castellon De La Plana Pz Mayor 1 12001 Castellón De La Plana (Castellón)	2375	108	97	2580
Y-12.0402-1753	Camino		Excmo Ayuntamiento De Castellon De La Plana Pz Mayor 1 12001 Castellón De La Plana (Castellón)	103	0	0	103
Y-12.0402-1755	Explanada perpendicular CV -18		Excmo Ayuntamiento De Castellon De La Plana Pz Mayor 1 12001 Castellón De La Plana (Castellón)	1017	306	198	1521
Y-12.0402-1911	Camí Pi Gros		Excmo Ayuntamiento De Castellon De La Plana Pz Mayor 1 12001 Castellón De La Plana (Castellón); Gerencia De Area De Patrimonio Y Urbanismo Este Cl Xativa 24 46007 Valencia	505	148	60	713
Y-12.0402-1913	Carretera CV-18		Generalitat Valenciana Cl Caballeros 2 46001 Valencia (Valencia); Gerencia De Area De Patrimonio Y Urbanismo Este Cl Xativa 24 46007 Valencia	1583	465	302	2350
Y-12.0402-1705	0380005YK 5208S		Conalpi Sl Av Ferrandis Salvador 5 Bl:D Pl:03 Pt:5 12100 Castellon De La Plana (Castellón)	2085	27	100	2212
Y-12.0402-1706	0380011YK 5208S0001 UH		Excmo Ayuntamiento De Castellon De La Plana Pz Mayor 1 12001 Castellón De La Plana (Castellón)	0	0	3	3
Y-12.0402-1707	0380003YK 5208S0001 IH		Rusticas Montefort Sl Av Europa, De 10 Castellon De La Plana 12006 Castellón De La Plana (Castellón)	8067	325	102	8494
Y-12.0402-1708	0380004YK 5208S0001 JH		Millarviv Sl Cr Almazora 49 Castellon De La Plana 12006 Castellón De La Plana (Castellón)	6224	195	0	6419
Y-12.0402-1709	73	64	Michavila Ramos Jose Francisco Cl Gobernador Bermudez Castr 87 Es:1 Pl:05 Pt:A0 Castellon De La Plana 12001 Castellón De La Plana (Castellón)	3152	0	0	3152
Y-12.0402-1710	0380006YK 5208S0001 SH		Escrig Traver Yolanda Cl Riazor 2 Grao De Castellon 12100 Castellón De La Plana (Castellón)	983	0	0	983
Y-12.0402-1711	73	6	Metropolis Gestion De Subastas, S.L. Cl Cuesta De La Palma 1 Alhaurin El Grande 29120 Alhaurin El Grande (Málaga)	385	0	0	385





Nº de Finca	Polígono/	Parcela	Titular Actual Dirección	Expropiación (m²)	Servidumbre (m²)	Ocupación temporal (m²)	Total (m²)
Y-12.0402-1712	73	7	Catalan Gresa Placido Cl Blasco Vichares 14 Pl:02 Pt:5 Castellon De La Plana 12005 Castellón De La Plana (Castellón)	2259	0	6	2265
Y-12.0402-1713	73	62	Oria Ferrer Amparo Cl Virgen Del Rosario 26 Almassora/Almazora 12550 Almassora (Castellón) Oria Ferrer Vicente Cl Bosca (De La) 21 Es:1 Pl:01 Pt:Iz Burriana 12530 Borriana / Burriana (Castellón) Oria Ferrer Manuel Cl Virgen De Lidon 19 Almassora/Almazora 12550 Almassora (Castellón)	3063	0	0	3063
Y-12.0402-1714	0380009YK 5208S0001 HH		Escrig Traver Yolanda Cl Riazor 2 Grao De Castellon 12100 Castellón De La Plana (Castellón)	122	679	0	801
Y-12.0402-1715	73	8	Catalan Catalan Miguel Timoteo Cl Ramon Y Cajal 28 Pl:01 Pt:01 Castellon De La Plana 12005 Castellón De La Plana (Castellón) Catalan Catalan Pilar Manuela Cl Maestro Ripolles 14 Pl:01 Pt:03 Castellon De La Plana 12005 Castellón De La Plana (Castellón)	2622	0	7	2629
Y-12.0402-1716	73	31	Altaba Navarro David Cl Navarra 92 Pl:05 Pt:01 Castellon De La Plana 12002 Castellón De La Plana (Castellón) Navarro Algilaga Emilio Manuel Cl Pelayo 16 Pl:07 Pt:13 Castellon De La Plana 12006 Castellón De La Plana (Castellón)	810	0	35	845
Y-12.0402-1717	73	30	Camañes Salas Francisco Cl Juan Ramon Jimenez 84 Es:1 Pl:06 Pt:B Castellon De La Plana 12006 Castellón De La Plana (Castellón) Gonzalbo Solsona Maria Cl Juan Ramon Jimenez 84 Es:1 Pl:06 Pt:B Castellon De La Plana 12006 Castellón De La Plana (Castellón)	1440	0	0	1440
Y-12.0402-1718	73	9005	Excmo Ayuntamiento De Castellon De La Plana Pz Mayor 1 12001 Castellón De La Plana (Castellón)	510	23	98	631
Y-12.0402-1719	73	28	Somafer Sl Cr Grao De Castellon 12 Almassora/Almazora 12550 Almassora (Castellón) Veralcor Sl Cr Grao De Castellon 12 Almassora/Almazora 12550 Almassora (Castellón)	8909	843	137	9889
Y-12.0402-1721	73	29	Desconocido	1	2	0	3
Y-12.0402-1723	73	81	Concentraci3n De Bebidas Refrescantes Sl Cl Argentina 47 Poligono Sur N 13 12200 Onda (Castellón)	455	0	0	455
Y-12.0402-1725	73	27	Somafer Sl Cr Grao De Castellon 12 Almassora/Almazora 12550 Almassora (Castellón)	1176	0	0	1176
Y-12.0402-1726	73	26	Beltran Izquierdo Manuel Cl Torre Sant Vicent (La) 16 Benicassim/Benicassim 12560 Benicassim / Benicassim (Castellón) Garcia Cervera Manuel Cl Sta Cruz Teijeiro 9 Pl:02 Pt:3 Castello Pl 12005 Castellón De La Plana (Castellón)	1193	0	0	1193
Y-12.0402-1727	0880332YK 5208S0001 XH		Bankia Sa Ps Castellana 189 28046 Madrid (Madrid)	2268	350	0	2618
Y-12.0402-1728	1283301YK 5218S0001 GB		Matutano Belenguer Rosa Cl En Medio 90 Pl:04 Pt:Iz Castellon De La Plana 12001 Castellón De La Plana (Castellón) Navarro Pla Albino Cl Enmedio 90(A) 12001 Castellón De La Plana (Castellón)	2	34	81	117
Y-12.0402-1729	1283303YK 5218S0001 PB		Asador 7 De Julio Sl Cm Cami Dels Fus 71 46470 Massanassa (Valencia)	952	78	0	1030
Y-12.0402-1730	1385208YK 5218N000 1US		Matutano Belenguer Guillermo Cl Asensi 1 Pl:07 Pt:20 Castellon De La Plana 12002 Castellón De La Plana (Castellón)	0	11	0	11
Y-12.0402-1731	1283302YK 5218S0001 QB		Asador 7 De Julio Sl Cm Cami Dels Fus 71 46470 Massanassa (Valencia)	1861	278	101	2240





Nº de Finca	Polígono/	Parcela	Titular Actual Dirección	Expropiación (m²)	Servidumbre (m²)	Ocupación temporal (m²)	Total (m²)
Y-12.0402-1732	1283304YK 5218S0001 LB		Guimez Rusticas Sl. Pz Santa Clara 12 Pl:05 12001 Castellón De La Plana (Castellón)	597	22	25	644
Y-12.0402-1733	161	31	Guimez Rusticas Sl. Pz Santa Clara 12 Pl:05 12001 Castellón De La Plana (Castellón)	517	0	0	517
Y-12.0402-1734	161	30	Guimez Rusticas Sl. Pz Santa Clara 12 Pl:05 12001 Castellón De La Plana (Castellón)	1941	25	0	1966
Y-12.0402-1735	161	32	Marti Romero Maria Paz Rd Zamenhof De 2 Es:1 Pl:03 Pt:01 08208 Sabadell (Barcelona) Marti Romero Juan Miguel Cl Verge De La Salut 12 Es:1 Pl:02 Pt:03 08980 Sant Feliu De Llobregat (Barcelona) Marti Romero Clara Pz Catalunya 4 Es:1 Pl:+1 Pt:01 08980 Sant Feliu De Llobregat (Barcelona)	20	0	0	20
Y-12.0402-1736	161	29	Lujan Pujante Enrique Pz Circular 5 Pl:03 Pt:Cn 30008 Murcia (Murcia) (Murcia) Lujan Pujante Enrique Pz Circular 5 Pl:03 Pt:Cn 30008 Murcia (Murcia) (Murcia) Lujan Ballester Maria Aranzazu Pz Carlos Iii 1 Pl:01 Pt:0c 30008 Murcia (Murcia) (Murcia) Lujan Ballester Nuria Pz Circular 6 Pl:03 Pt:0a 30008 Murcia (Murcia) (Murcia) Lujan Ballester Maria Inmaculada Av Sancho El Fuerte / Antso 77 Pl:03 31008 Iruña / Pamplona (Navarra) Lujan Ballester Maria Del Mar Ps La Habana 33 Pl:01 28036 Madrid (Madrid)	3029	74	1	3104
Y-12.0402-1737	161	42	Pitarch Belles Victorino Av Del Golf 4 12100 Castellón De La Plana (Castellón)	6	0	63	69
Y-12.0402-1738	161	9006	Excmo Ayuntamiento De Castellon De La Plana Pz Mayor 1 12001 Castellón De La Plana (Castellón)	162	2	32	196
Y-12.0402-1739	161	28	Ballester Murall Juana Maria Ur Playetas 113 Orpesa/Oropesa Del Mar 12594 Orpesa/Oropesa Del Mar (Castellón)	2534	0	0	2534
Y-12.0402-1740	161	26	Ballester Murall Juan Bautista Ur Playetas (Las) 41 Playetas (Las) 12594 Orpesa/Oropesa Del Mar (Castellón)	2258	0	0	2258
Y-12.0402-1741	161	27	Sabiron Hernandez Maria Teresa Cl Navarra 76 Pl:03 Pt:05 Castellon De La Plana 12002 Castellón De La Plana (Castellón) Dols Felip Antonia Cl Trinidad 2 Es:1 Pl:03 Pt:01 Castellon De La Plana 12001 Castellón De La Plana (Castellón) Hernandez Cases Ana Teresa Av Rey Don Jaime 108 Pl:08 Pt:02 Castellon De La Plana 12001 Castellón De La Plana (Castellón) Hernandez Cases Tomas Cl Amadeo I 11 Pl:04 Pt:01 Castellon De La Plana 12001 Castellón De La Plana (Castellón) Hernandez Ripolles Tomas Cl Columbretes 27 12560 Benicasim / Benicassim (Castellón) Hernandez Ripolles Jesus Cl Navarra 65 Pl:01 Castello Pl 12002 Castellón De La Plana (Castellón) Hernandez Dols Juan Antonio Cl Trinidad 2 Es:1 Pl:03 Pt:01 Castellon De La Plana 12001 Castellón De La Plana (Castellón)	2574	94	37	2705
Y-12.0402-1742	161	25	Ballester Pseudo Joaquín Rd General Mitre 95 Pl:04 08022 Barcelona (Barcelona)	1562	98	8	1668
Y-12.0402-1743	161	27	Hernandez Cosin Manuel Cl Balmes 2 Castellon De La Plana 12002 Castellón De La Plana (Castellón)	38	0	0	38





Nº de Finca	Polígono/	Parcela	Titular Actual Dirección	Expropiación (m²)	Servidumbre (m²)	Ocupación temporal (m²)	Total (m²)
Y-12.0402-1744	Carretera d'Almassora		Generalitat Valenciana Cl Caballeros 2 46001 Valencia (Valencia)	1544	50	87	1681
Y-12.0402-1745	161	90	Dols Felip Antonia Cl Trinidad 2 Es:1 Pl:03 Pt:01 Castellon De La Plana 12001 Castellón De La Plana (Castellón) Sabiron Hernandez María Teresa Cl Navarra 76 Pl:03 Pt:05 Castellon De La Plana 12002 Castellón De La Plana (Castellón) Hernandez Ripolles Tomas Cl Columbretes 27 12560 Benicasim / Benicassim (Castellón) Hernandez Dols Juan Antonio Cl Trinidad 2 Es:1 Pl:03 Pt:01 Castellon De La Plana 12001 Castellón De La Plana (Castellón) Hernandez Cases Ana Teresa Av Rey Don Jaime 108 Pl:08 Pt:02 Castellon De La Plana 12001 Castellón De La Plana (Castellón) Hernandez Cases Tomas Cl Amadeo I 11 Pl:04 Pt:01 Castellon De La Plana 12001 Castellón De La Plana (Castellón)	0	67	32	99
Y-12.0402-1746	71	3	Viciano Ferrandez Nuria Pd Estepar 203 Castellon De La Plana 12005 Castellón De La Plana (Castellón)	2426	0	0	2426
Y-12.0402-1747	71	2	Viciano Ferrandez Nuria Pd Estepar 203 Castellon De La Plana 12005 Castellón De La Plana (Castellón)	260	48	28	336
Y-12.0402-1750	71	14	Escrig Escura Roberto Cl Acequia Parra 13 Almassorañalmazora 12550 Almassora (Castellón)	3708	0	0	3708
Y-12.0402-1752	71	15	Escrig Escura Roberto Cl Acequia Parra 13 Almassorañalmazora 12550 Almassora (Castellón)	970	0	0	970
Y-12.0402-1754	71	18	Miralles Albert Vicente Pd Estepar 197 Castellon De La Plana 12005 Castellón De La Plana (Castellón) Pajares Ribera Sara Pd Estepar 197 Castellon De La Plana 12005 Castellón De La Plana (Castellón)	1855	3	20	1878
Y-12.0402-1756	71	17	Llobell Muñoz David Arturo Pd Sensal 413 Castellon De La Plana 12005 Castellón De La Plana (Castellón) Llobell Muñoz Isabel Cl Palmeral (El) 67 Es:1 Pl:08 Pt:A0 Benicassim/Benicassim 12560 Benicasim / Benicassim (Castellón)	26	3	18	47
Y-12.0402-1758	71	9015	Excmo Ayuntamiento De Castellon De La Plana Pz Mayor 1 12001 Castellón De La Plana (Castellón)	123	40	34	197
Y-12.0402-1759	71	20	Palau Dolz Ramon Pd Estepar 33 Castello Pl 12005 Castellón De La Plana (Castellón)	1064	93	79	1236
Y-12.0402-1760	71	74	Palau Dolz Ramon Pd Estepar 33 Castello Pl 12005 Castellón De La Plana (Castellón)	1473	68	76	1617
Y-12.0402-1761	71	77	J.A. Artiga Monza SI Cl Carcagente 4 Pl:01 Pt:G Castellon De La Plana 12005 Castellón De La Plana (Castellón)	8423	0	268	8691
Y-12.0402-1762	71	24	Serra Arenos Vicente Jesus Cl Vicent Serra Llaurador 151 Almassora/Almazora 12550 Almassora (Castellón)	196	24	93	313
Y-12.0402-1763	71	9003	Excmo Ayuntamiento De Castellon De La Plana Pz Mayor 1 12001 Castellón De La Plana (Castellón)	189	19	17	225
Y-12.0402-1764	70	3	Serra Arenos Maria Carmen Av Virgen De Lidon 59 Es:1 Pl:07 Pt:D Castellon De La Plana 12003 Castellón De La Plana (Castellón)	4435	36	0	4471





Nº de Finca	Polígono/	Parcela	Titular Actual Dirección	Expropiación (m²)	Servidumbre (m²)	Ocupación temporal (m²)	Total (m²)
Y-12.0402-1765	70	4	Beltran Fabregat Francisca Pz Mallorca 4 Castello PI 12002 Castellón De La Plana (Castellón) Beltran Fabregat Francisca Pz Mallorca 4 Castello PI 12002 Castellón De La Plana (Castellón) Archiles Beltran Maria Lidon Cl Felipe Ii 1 PI:03 Pt:D Castello PI 12006 Castellón De La Plana (Castellón) Archiles Beltran Francisca Gv Tarrega Montebianco 32 Es:3 PI:03 Pt:G Castellon De La Plana 12006 Castellón De La Plana (Castellón)	2116	341	281	2738
Y-12.0402-1766	70	5	Beltran Fabregat Francisca Pz Mallorca 4 Castello PI 12002 Castellón De La Plana (Castellón) Beltran Fabregat Francisca Pz Mallorca 4 Castello PI 12002 Castellón De La Plana (Castellón) Archiles Beltran Maria Lidon Cl Felipe Ii 1 PI:03 Pt:D Castello PI 12006 Castellón De La Plana (Castellón) Archiles Beltran Francisca Gv Tarrega Montebianco 32 Es:3 PI:03 Pt:G Castellon De La Plana 12006 Castellón De La Plana (Castellón)	71	351	279	701
Y-12.0402-1767	70	9015	Ca Valenciana Conselleria D'obres Publiques Urbanisme Y Transp Av Mar 16 12003 Castellón De La Plana (Castellón)	1304	43	0	1347
Y-12.0402-1768	70	9	Agost Lopez Miguel Joaquin Cl Peñíscola 7 PI:03 Pt:03 Castellon De La Plana 12003 Castellón De La Plana (Castellón)	7459	0	0	7459
Y-12.0402-1769	70	7	Serra Arenos Maria Carmen Av Virgen De Lidon 59 Es:1 PI:07 Pt:D Castellon De La Plana 12003 Castellón De La Plana (Castellón)	301	19	192	512
Y-12.0402-1770	70	10	Fernandez Guiral Maria Josefa Av Casalduch 15 PI:09 Pt:01 Castellon De La Plana 12005 Castellón De La Plana (Castellón)	584	0	235	819
Y-12.0402-1771	70	9001	Excmo Ayuntamiento De Castellon De La Plana Pz Mayor 1 12001 Castellón De La Plana (Castellón)	591	0	2	593
Y-12.0402-1772	70	14	Jaime Altava Inversiones, Sl Pz Tetuan 16 PI:Bj Castellon 12001 Castellón De La Plana (Castellón)	2991	0	0	2991
Y-12.0402-1773	70	15	Causanilles Segarra Jose Antonio Cl San Felix 61 Castellon De La Plana 12004 Castellón De La Plana (Castellón)	2144	0	0	2144
Y-12.0402-1774	70	13	Serra Arenos Maria Carmen Av Virgen De Lidon 59 Es:1 PI:07 Pt:D Castellon De La Plana 12003 Castellón De La Plana (Castellón)	3155	0	80	3235
Y-12.0402-1775	70	70	Sivera Beltran Maria Carmen Cl San Felipe 89 Es:1 PI:01 Pt:01 Almassora/Almazora 12550 Almassora (Castellón)	0	327	0	327
Y-12.0402-1776	70	74	Ventura Ventura Maria Teresa Cl Cerdan De Tallada 1 Es:1 PI:01 Pt:B Castellon De La Plana 12004 Castellón De La Plana (Castellón) Ventura Ventura Miguel Cl Cerdan De Tallada 1 Es:1 PI:01 Pt:B Castellon De La Plana 12004 Castellón De La Plana (Castellón) Ventura Ventura Rosario Mercedes Cl Cerdan De Tallada 1 Es:1 PI:01 Pt:B Castellon De La Plana 12004 Castellón De La Plana (Castellón) Ventura Ventura Rosa Maria Cl Cerdan De Tallada 1 Es:1 PI:01 Pt:B Castellon De La Plana 12004 Castellón De La Plana (Castellón)	0	836	0	836





Nº de Finca	Polígono/	Parcela	Titular Actual Dirección	Expropiación (m²)	Servidumbre (m²)	Ocupación temporal (m²)	Total (m²)
Y-12.0402-1777	70	73	Violeta Pons Juan Bautista Cl S Marcos 61 Almassora 12550 Almassora (Castellón) Violeta Pons Juan Bautista Cl S Marcos 61 Almassora 12550 Almassora (Castellón) Violeta Pitarch Juan Jose Cl San Felipe 105 Pt:A Almassora/Almazora 12550 Almassora (Castellón)	0	125	0	125
Y-12.0402-1779	70	47	Agost Ortiz Miguel Cl Tenerias 7 Castellon De La Plana 12003 Castellón De La Plana (Castellón)	0	888	0	888
Y-12.0402-1780	70	16	Jaime Altava Inversiones, Sl Pz Tetuan 16 Pl:Bj Castellon 12001 Castellón De La Plana (Castellón)	2819	0	0	2819
Y-12.0402-1781	70	18	Gargallo Saura Justiniano Cl S Vivanco 3 Pl:03 Pt:2 Castellon De La Plana 12001 Castellón De La Plana (Castellón)	1580	0	69	1649
Y-12.0402-1782	70	17	Amat Sos Jose Pz Pais Valenciano 7 Castello Pl 12002 Castellón De La Plana (Castellón)	1736	0	0	1736
Y-12.0402-1783	70	38	Catalan Castillo Ernesto Cl Jesus Y Maria 3 Almassora/Almazora 12550 Almassora (Castellón)	0	2720	0	2720
Y-12.0402-1784	70	75	Agost Ortiz Miguel Cl Tenerias 7 Castellon De La Plana 12003 Castellón De La Plana (Castellón)	0	132	0	132
Y-12.0402-1785	70	24	Gomez Sanchez Juliana Cl San Gii 16 Castellon De La Plana 12005 Castellón De La Plana (Castellón)	2720	0	0	2720
Y-12.0402-1786	70	26	Claros Vicent Josep Miquel Cl San Francisco 22 Castellon De La Plana 12002 Castellón De La Plana (Castellón)	647	0	0	647
Y-12.0402-1787	70	19	Santamaria Sanz Ricardo Cl Juan Ramon Jimenez 65 Es:A Pl:02 Pt:02 Castellon De La Plana 12006 Castellón De La Plana (Castellón)	170	0	73	243
Y-12.0402-1788	70	22	Valles Barbera Josefina Cu Cuadra Morteras 33 Castellon De La Plana 12006 Castellón De La Plana (Castellón)	5219	0	19	5238
Y-12.0402-1789	70	21	Perez Filos Teresa Cl En El Municipio Castellón De La Plana (Castellón)	1174	0	91	1265
Y-12.0402-1790	70	37	Ordaz Molla Vicente Cl Leon Xiii 12 Es:1 Pl:05 Pt:A0 Almassora/Almazora 12550 Almassora (Castellón)	0	10	0	10
Y-12.0402-1791	70	36	Gil Pesudo Joaquin Cl Leon Xiii 17 Es:1 Pl:03 Pt:C Almassora/Almazora 12550 Almassora (Castellón)	0	1616	0	1616
Y-12.0402-1792	70	23	Valles Barbera Josefina Cu Cuadra Morteras 33 Castellon De La Plana 12006 Castellón De La Plana (Castellón)	2352	0	0	2352
Y-12.0402-1793	70	32	Beltran Blasco Vicente Manuel Cl Pintor Castell 29 Pl:04 Pt:C0 Castellon De La Plana 12001 Castellón De La Plana (Castellón)	4409	0	160	4569
Y-12.0402-1794	70	9002	Excmo Ayuntamiento De Castellon De La Plana Pz Mayor 1 12001 Castellón De La Plana (Castellón)	311	132	0	443
Y-12.0402-1795	70	33	Torres De La Torre Javier Av Capuchinos 28 Pl:06 Castellon De La Plana 12004 Castellón De La Plana (Castellón) Torres De La Torre Maria Av Dr Jorge Comin 17 Es:1 Pl:07 Pt:A0 Benicassim/Benicassim 12560 Benicassim / Benicassim (Castellón) Torres De La Torre Carmen Ps Ribalta 10 Pl:08 Pt:C 12004 Castellón De La Plana (Castellón)	1606	82	39	1727
Y-12.0402-1796	70	34	Falomir Pitarch Vicente Cl Alloza 2 Pl:01 Pt:01 Castellon De La Plana 12001 Castellón De La Plana (Castellón) Falomir Pitarch Fernando Cl Arquitecto Traver 2 Pl:07 Pt:E 12001 Castellón De La Plana (Castellón) Falomir Pitarch Jose Cl Alloza 2 Pl:02 12001 Castellón De La Plana (Castellón)	4516	875	759	6150





Nº de Finca	Polígono/	Parcela	Titular Actual Dirección	Expropiación (m²)	Servidumbre (m²)	Ocupación temporal (m²)	Total (m²)
Y-12.0402-1797	70	31	Claros Vicent Josep Miquel Cl San Francisco 22 Castellon De La Plana 12002 Castellón De La Plana (Castellón)	3578	396	4	3978
Y-12.0402-1799	70	30	Roures Alegre Manuel Cl Santa Elena 1 12560 Benicasim / Benicassim (Castellón)	1275	289	0	1564
Y-12.0402-1800	70	35	Ventura Monzo Jose Cl S Marc 30 Almassora/Almazora 12550 Almassora (Castellón)	1477	168	338	1983
Y-12.0402-1801	70	29	Gual Edo Juan Jose Av Alcora 11 Pl:01 Pt:01 Castellon De La Plana 12006 Castellón De La Plana (Castellón)	0	24	0	24
Y-12.0402-1802	68	9001	Excmo Ayuntamiento De Castellon De La Plana Pz Mayor 1 12001 Castellón De La Plana (Castellón)	820	110	8	938
Y-12.0402-1803	68	1	Guiral Tirado Jaime Cl Reina Doña Germana 14 Es:1 Pl:03 Pt:05 46005 Valencia (Valencia)	0	1529	0	1529
Y-12.0402-1804	68	5	Flors Sales Enrique Cl En El Municipio Castellón De La Plana (Castellón)	139	80	138	357
Y-12.0402-1805	68	6	Balado Perez Maria Dolores Cl Navarra 63 Castellon De La Plana 12002 Castellón De La Plana (Castellón)	1228	1	81	1310
Y-12.0402-1806	68	7	Balado Soler Luis Cl Alloza 128 Castellon 12001 Castellón De La Plana (Castellón)	2184	16	112	2312
Y-12.0402-1807	70	9005	Excmo Ayuntamiento De Castellon De La Plana Pz Mayor 1 12001 Castellón De La Plana (Castellón)	79	10	15	104
Y-12.0402-1808	70	167	Viciano Peris Vicente Pz Isabel La Catolica 22 Castellon De La Plana 12004 Castellón De La Plana (Castellón)	246	6	8	260
Y-12.0402-1809	70	108	Barbera Rodriguez María De Los Desamparados Cl Jose Mallen Tarancon 16 Es:1 Pl:00 Pt:33 Castellon De La Plana 12004 Castellón De La Plana (Castellón)	2613	121	209	2943
Y-12.0402-1810	68	8	Beltran Queral María Fernanda Cm Mestrets 190 Castellon De La Plana 12004 Castellón De La Plana (Castellón) Beltran Queral Francisco Javier Cl Padre Vicent 28 Pl:01 Pt:01 Castellon De La Plana 12004 Castellón De La Plana (Castellón)	2518	13	11	2542
Y-12.0402-1811	70	81	Teba Teba María Angeles Cl Enseñanza 7 Castellon De La Plana 12001 Castellón De La Plana (Castellón) Fabregat Teba Francisco Jose Av Capuchinos 15 Es:1 Pl:06 Pt:D Castellon De La Plana 12004 Castellón De La Plana (Castellón) Fabregat Teba Juan Antonio Cl Enseñanza 7 Castellon De La Plana 12001 Castellón De La Plana (Castellón)	1578	22	44	1644
Y-12.0402-1812	70	82	Forcada Comins Jose Cl San Miguel 20 Almassora/Almazora 12550 Almassora (Castellón)	798	0	0	798
Y-12.0402-1813	68	2	Estado M Fomento Cl Joaquin Ballester 39 46009 Valencia (Valencia)	7	573	0	580
Y-12.0402-1814	68	9018	Generalitat Valenciana Cl Caballeros 2 46001 Valencia (Valencia)	18807	159	0	18966
Y-12.0402-1815	70	85	Gimeno Simo María Carmen Cl Alcora 38 Pl:01 12550 Almassora (Castellón)	503	0	3	506
Y-12.0402-1816	70	86	Gimeno Simo María Carmen Cl Alcora 38 Pl:01 12550 Almassora (Castellón) Igual Gimeno Yomara Cl Sant Mateu 5 Almassora/Almazora 12550 Almassora (Castellón)	459	0	0	459
Y-12.0402-1817	68	9008	Gv Conselleria De Medi Ambient Av Hermanos Bou 47 12003 Castellón De La Plana (Castellón)	1657	41	90	1788
Y-12.0402-1818	68	9009	Sindicato De Riegos De Castellon De La Plana Av Virgen Lidon 16 Castellon De La Plana 12003 Castellón De La Plana (Castellón)	260	0	2	262





Nº de Finca	Polígono/	Parcela	Titular Actual Dirección	Expropiación (m²)	Servidumbre (m²)	Ocupación temporal (m²)	Total (m²)
Y-12.0402-1819	68	9	Gari Casaña Josefina Cl Virgen Del Carmen 41 Almassora/Almazora 12550 Almassora (Castellón)	2656	323	50	3029
Y-12.0402-1820	68	9005	Sindicato De Riegos De Castellon De La Plana Av Virgen Lidon 16 Castellon De La Plana 12003 Castellón De La Plana (Castellón)	157	49	18	224
Y-12.0402-1821	68	9007	Excmo Ayuntamiento De Castellon De La Plana Pz Mayor 1 12001 Castellón De La Plana (Castellón)	385	63	43	491
Y-12.0402-1822	68	108	Gual Aparici Joaquin Ur Mas D Armelers 8 San Joan De Moro 12130 Sant Joan De Moro (Castellón)	6178	13	117	6308
Y-12.0402-1823	70	89	Pascual Tirado Carmen Cl San Felix 51 Pl:06 Pt:B0 Castellon De La Plana 12004 Castellón De La Plana (Castellón)	440	510	278	1228
Y-12.0402-1824	68	11	Huedo Torres Jose Ramon Cl Ciscar 39 Es:1 Pl:05 Pt:CO Castellon De La Plana 12003 Castellón De La Plana (Castellón)	616	5	21	642
Y-12.0402-1825	68	109	Gual Aparici Ezequiel Cl Maestro Ripolles 50 Pl:04 Pt:8 Castello Pl 12003 Castellón De La Plana (Castellón)	2211	0	0	2211
Y-12.0402-1826	68	10	Castillo Ibañez Antonio Timoteo Cl Abeto El 16 Es:1 Pl:01 Pt:01 Castellon De La Plana 12006 Castellón De La Plana (Castellón)	651	213	38	902
Y-12.0402-1827	68	17	Huedo Torres Jose Ramon Cl Ciscar 39 Es:1 Pl:05 Pt:CO Castellon De La Plana 12003 Castellón De La Plana (Castellón)	351	0	0	351
Y-12.0402-1828	68	111	Nebot Ventura Angel Pd Fadrell 428 Castellon De La Plana 12005 Castellón De La Plana (Castellón)	447	0	0	447
Y-12.0402-1829	00034020 OYK52E000 1RU		Gual Aparici Joaquin Ur Mas D Armelers 8 San Joan De Moro 12130 Sant Joan De Moro (Castellón)	19	0	0	19
Y-12.0402-1830	68	12	Beltran Lleo Maria Av Virgen De Lidon 24 12003 Castellón De La Plana (Castellón)	98	307	323	728
Y-12.0402-1831	68	107	Gual Aparici Amparo Cl Benasal 7 Pl:04 Pt:4 Castello Pl 12005 Castellón De La Plana (Castellón)	1162	0	126	1288
Y-12.0402-1832	68	110	Gual Aparici Amparo Cl Benasal 7 Pl:04 Pt:4 Castello Pl 12005 Castellón De La Plana (Castellón)	2482	0	0	2482
Y-12.0402-1833	68	112	Nebot Ventura Angel Pd Fadrell 428 Castellon De La Plana 12005 Castellón De La Plana (Castellón)	1350	0	0	1350
Y-12.0402-1834	68	106	Arenos Arquimbau Encarnacion Cl San Vicente 4 Almassora/Almazora 12550 Almassora (Castellón)	4546	0	193	4739
Y-12.0402-1835	68	9015	Sindicato De Riegos De Castellon De La Plana Av Virgen Lidon 16 Castellon De La Plana 12003 Castellón De La Plana (Castellón)	326	4	26	356
Y-12.0402-1836	68	118	Pinyana Gari Maria Del Carme Cl Nules 25 Pl:04 Pt:Iz Castellon De La Plana 12004 Castellón De La Plana (Castellón)	100	0	0	100
Y-12.0402-1837	68	119	Monreal Cherma Maria Cl Teruel 14 12002 Castellón De La Plana (Castellón)	1582	0	0	1582
Y-12.0402-1838	68	120	Font Arquer Conrado Cl Traiguera 15 Pl:00 Pt:08 Benicassim/Benicassim 12560 Benicassim / Benicassim (Castellón) Font Arquer Jose Antonio Pz Huerto Sogueros 3 Pl:04 Pt:01 Castellon De La Plana 12001 Castellón De La Plana (Castellón) Font Arquer Berta Ps Catalpas-Panorama 66 47130 Simancas (Valladolid) Font Arquer Santiago Eugenio Pz Baillargues 4 Pt:5 46111 Rocafort (Valencia) Font Arquer Nuria Rd Mijares 188 Pl:02 Pt:A0 Castellon De La Plana 12006 Castellón De La Plana (Castellón)	3536	0	102	3638



Nº de Finca	Polígono/	Parcela	Titular Actual Dirección	Expropiación (m²)	Servidumbre (m²)	Ocupación temporal (m²)	Total (m²)
Y-12.0402-1839	68	121	Jorge Perez Emilio Cl Alcalá Galiano 14 Pl:02 Pt:05 Castellón De La Plana 12100 Castellón De La Plana (Castellón) Ferrer Serrano Eduardo Cl Guitarrista Fortea 2 Pl:01 Pt:03 Castellón De La Plana 12005 Castellón De La Plana (Castellón)	2288	0	14	2302
Y-12.0402-1840	68	122	Palomo Tena María Cl Passeig Marítim 202 Playa Almassora 12550 Almassora (Castellón)	2197	626	252	3075
Y-12.0402-1841	68	124	Tomas Ribes Francisco Cl Jesús Y María 76 Almassora/Almazora 12550 Almassora (Castellón)	650	1	108	759
Y-12.0402-1842	68	123	Tomas Ribes Francisco Cl Jesús Y María 76 Almassora/Almazora 12550 Almassora (Castellón)	2016	2	0	2018
Y-12.0402-1843	68	143	Perez Palomo Esperanza Cl Alcora 219 Almassora/Almazora 12550 Almassora (Castellón) Gimeno Perez Helenio Cl Mota Del Río 3 Es:1 Pl:00 Pt:07 03300 Orihuela (Alicante) Gimeno Perez Eloy Pz De La Cruz Roja 1 Pl:03 Pt:B Castellón De La Plana 12005 Castellón De La Plana (Castellón) Gimeno Perez Elías Cl Roberto Rosello Gasch 7 Es:4 Pl:01 Pt:H Burriana 12530 Burriana / Burriana (Castellón) Gimeno Perez Esteban Cl Teniente Alloza 2(B) Bl:1 Es:1 Pl:03 Pt:A Castellón De La Plana 12100 Castellón De La Plana (Castellón) Gimeno Perez Esaul Av Maestro Jos Garber Serran 11 Bl:1 Es:2 Pl:06 Pt:C 03540 Alicante/Alacant (Alicante)	7	69	0	76
Y-12.0402-1844	68	9014	Excmo Ayuntamiento De Castellón De La Plana Pz Mayor 1 12001 Castellón De La Plana (Castellón)	513	51	30	594
Y-12.0402-1845	68	125	Tomas Ribes Francisco Cl Jesús Y María 76 Almassora/Almazora 12550 Almassora (Castellón)	14	159	20	193
Y-12.0402-1846	68	127	Valles Barbera Josefina Cu Cuadra Morteras 33 Castellón De La Plana 12006 Castellón De La Plana (Castellón)	1852	14	144	2010
Y-12.0402-1847	68	135	Miralles Torres Jose María Cl Temprado 5 Castellón De La Plana 12002 Castellón De La Plana (Castellón)	2059	0	0	2059
Y-12.0402-1848	68	136	Perez Causanilles Fernando Cl Obispo Salinas 40 Es:1 Pl:02 Pt:A0 Castellón De La Plana 12003 Castellón De La Plana (Castellón)	2267	0	108	2375
Y-12.0402-1850	68	134	Garces Marza Rosa Cl Virgen Del Rosario 40 Almassora/Almazora 12550 Almassora (Castellón) Garces Marza Rosa Cl Virgen Del Rosario 40 Almassora/Almazora 12550 Almassora (Castellón) Ibañez Garces Rosa Lidon Cl Sta Quiteria (L'alcora) 50 Es:1 Pl:02 Pt:01 Almassora/Almazora 12550 Almassora (Castellón) Ibañez Garces Salvador Tomas Cl Virgen Del Rosario 40 Almassora/Almazora 12550 Almassora (Castellón) Ibañez Garces Juan Alberto Cl Sta Quiteria (L'alcora) 50 Es:1 Pl:01 Pt:01 Almassora/Almazora 12550 Almassora (Castellón) Ibañez Garces Angel Javier Cl Morería 9 Pl:01 Pt:Dr Castellón De La Plana 12001 Castellón De La Plana (Castellón)	5266	0	5	5271
Y-12.0402-1851	68	140	Valles Barbera Josefina Cu Cuadra Morteras 33 Castellón De La Plana 12006 Castellón De La Plana (Castellón)	33	0	51	84
Y-12.0402-1852	68	137	Perez Causanilles Fernando Cl Obispo Salinas 40 Es:1 Pl:02 Pt:A0 Castellón De La Plana 12003 Castellón De La Plana (Castellón)	3772	0	33	3805





Nº de Finca	Polígono/	Parcela	Titular Actual Dirección	Expropiación (m²)	Servidumbre (m²)	Ocupación temporal (m²)	Total (m²)
Y-12.0402-1853	68	139	Perez Causanilles Fernando CI Obispo Salinas 40 Es:1 Pl:02 Pt:A0 Castellon De La Plana 12003 Castellón De La Plana (Castellón)	480	0	57	537
Y-12.0402-1854	68	142	Rodríguez Dealbert Juan Antonio CI Juan Alvarez Mendizabal 42 Pl:04 Pt:Dch Pl. 4 Exterior Derecha 28008 Madrid (Madrid)	547	0	0	547
Y-12.0402-1855	68	141	Mulet Beltran Angeles CI San Salvador 25(D) Almassora/Almazora 12550 Almassora (Castellón)	638	0	22	660
Y-12.0402-1856	67	9010	Ca Valenciana C Infraestructuras I T Av Hermanos Bou 47 12003 Castellón De La Plana (Castellón)	6009	0	15	6024
Y-12.0402-1857	67	72	Mulet Beltran Angeles CI San Salvador 25(D) Almassora/Almazora 12550 Almassora (Castellón)	2476	0	0	2476
Y-12.0402-1858	67	71	Rodríguez Dealbert Juan Antonio CI Juan Alvarez Mendizabal 42 Pl:04 Pt:Dch Pl. 4 Exterior Derecha 28008 Madrid (Madrid)	4010	0	0	4010
Y-12.0402-1859	67	73	Almela Safont Ana Maria CI San Marcos 130 Pl:01 12550 Almassora (Castellón) Santarrufina Ruiz Filomena CI S Marc 5 Almassora 12550 Almassora (Castellón) Claramonte Agut Ana Maria CI Trinidad 65 Almassora/Almazora 12550 Almassora (Castellón) Claramonte Santarrufina Jose Pompilio CI San Marcos 5 Almassora/Almazora 12550 Almassora (Castellón) Claramonte Almela Ana CI Estatut D''autonomia 6 Es:1 Pl:02 Pt:D Almassora/Almazora 12550 Almassora (Castellón) Claramonte Almela Manuel CI Nueve De Octubre 123 Es:2 Pl:03 Pt:B 12550 Almassora (Castellón) Claramonte Santarrufina Jose Pompilio CI San Marcos 5 Almassora/Almazora 12550 Almassora (Castellón) Claramonte Almela Ana CI Estatut D''autonomia 6 Es:1 Pl:02 Pt:D Almassora/Almazora 12550 Almassora (Castellón) Claramonte Almela Manuel CI Nueve De Octubre 123 Es:2 Pl:03 Pt:B 12550 Almassora (Castellón)	3092	0	0	3092
Y-12.0402-1860	68	133	Gandia Peris Jose Guzman CI Virgen De Gracia 43 Almassora/Almazora 12550 Almassora (Castellón)	1039	0	0	1039
Y-12.0402-1861	00093010 OYK52E000 1ZU		Almela Safont Ana Maria CI San Marcos 130 Pl:01 12550 Almassora (Castellón) Santarrufina Ruiz Filomena CI S Marc 5 Almassora 12550 Almassora (Castellón) Claramonte Agut Ana Maria CI Trinidad 65 Almassora/Almazora 12550 Almassora (Castellón)	31	0	0	31
Y-12.0402-1862	68	132	Gandia Beltran Jose CI Santa Quiteria 153 12550 Almassora (Castellón)	1001	0	52	1053
Y-12.0402-1863	67	9005	Excmo Ayuntamiento De Castellon De La Plana Pz Mayor 1 12001 Castellón De La Plana (Castellón)	370	5	6	381
Y-12.0402-1864	67	69	Dominguez Agut Maria Teresa CI San Vicente 49 Es:1 Pl:01 Pt:01 Almassora/Almazora 12550 Almassora (Castellón)	1074	0	0	1074
Y-12.0402-1865	67	74	Agost Ramon Miguel CI Pintor Carbo 12 Es:B Pl:03 Pt:C0 Castellon De La Plana 12003 Castellón De La Plana (Castellón) Agost Lopez Miguel Joaquin CI Peñiscola 7 Pl:03 Pt:03 Castellon De La Plana 12003 Castellón De La Plana (Castellón) Ramon Torres Maria Teresa CI Peñiscola 7 Pl:03 Pt:03 Castellon De La Plana 12003 Castellón De La Plana (Castellón) Agost Ramon Pablo Av Virgen De Lidon 40 Pl:09 Pt:17 Castellon De La Plana 12003 Castellón De La Plana (Castellón)	6273	17	34	6324





Nº de Finca	Polígono/	Parcela	Titular Actual Dirección	Expropiación (m²)	Servidumbre (m²)	Ocupación temporal (m²)	Total (m²)
Y-12.0402-1866	68	130	Roda Calvo Jose Antonio Pz Parque Del Oeste 6 Es:1 Pl:01 Pt:C Castellon De La Plana 12006 Castellón De La Plana (Castellón)	834	0	97	931
Y-12.0402-1867	67	68	Perez Belles Maria Carmen Cl Alzira 5 Es:A Pl:05 Pt:10 46980 Paterna (Valencia)	1640	0	0	1640
Y-12.0402-1868	67	67	Desconocido	279	0	0	279
Y-12.0402-1869	68	131	Falco Pons Amparo Cl Jesus Y Maria 5 Almassora/Almazora 12550 Almassora (Castellón)	404	0	0	404
Y-12.0402-1870	68	97	Claros Vicent Josep Miquel Cl San Francisco 22 Castellon De La Plana 12002 Castellón De La Plana (Castellón)	219	0	0	219
Y-12.0402-1871	67	48	Pardo Gimeno Begoña Cl Rotllo De Malafa 4 Almassora/Almazora 12550 Almassora (Castellón)	3235	2	43	3280
Y-12.0402-1872	67	66	Pardo Gimeno Begoña Cl Rotllo De Malafa 4 Almassora/Almazora 12550 Almassora (Castellón)	1235	0	0	1235
Y-12.0402-1873	67	64	Perez Belles Maria Carmen Cl Alzira 5 Es:A Pl:05 Pt:10 46980 Paterna (Valencia)	1378	0	27	1405
Y-12.0402-1874	67	76	Dominguez Agut Maria Teresa Cl San Vicente 49 Es:1 Pl:01 Pt:01 Almassora/Almazora 12550 Almassora (Castellón)	768	22	54	844
Y-12.0402-1875	68	96	Gari Monferrer Carmen Cl En El Municipio Castellón De La Plana (Castellón)	250	0	0	250
Y-12.0402-1876	67	47	Perez Tirado Maria Dolores Cl Alloza 128 Castellon De La Plana 12001 Castellón De La Plana (Castellón)	3712	0	0	3712
Y-12.0402-1877	68	95	Monferrer Claramonte Maria Cl En El Municipio Castellón De La Plana (Castellón)	196	0	0	196
Y-12.0402-1878	68	94	Comins Monferrer Jose Cl Purisima 11 Almassora/Almazora 12550 Almassora (Castellón)	316	0	0	316
Y-12.0402-1879	67	9004	Excmo Ayuntamiento De Castellon De La Plana Pz Mayor 1 12001 Castellón De La Plana (Castellón)	778	22	22	822
Y-12.0402-1880	68	90	Comins Monferrer Jose Cl Purisima 11 Almassora/Almazora 12550 Almassora (Castellón)	377	0	0	377
Y-12.0402-1881	67	75	Agost Ramon Miguel Cl Pintor Carbo 12 Es:B Pl:03 Pt:C0 Castellon De La Plana 12003 Castellón De La Plana (Castellón) Agost Lopez Miguel Joaquin Cl Peñíscola 7 Pl:03 Pt:03 Castellon De La Plana 12003 Castellón De La Plana (Castellón) Ramon Torres Maria Teresa Cl Peñíscola 7 Pl:03 Pt:03 Castellon De La Plana 12003 Castellón De La Plana (Castellón) Agost Ramon Pablo Av Virgen De Lidon 40 Pl:09 Pt:17 Castellon De La Plana 12003 Castellón De La Plana (Castellón)	0	0	14	14
Y-12.0402-1882	67	45	Gimeno Ortiz Pascual Gr Pio Xii 18 12550 Almassora (Castellón)	1404	0	0	1404
Y-12.0402-1883	67	65	Marti Ballester Maria Encarnacion Cl Villavieja 1 Pl:02 Pt:B0 Castellon De La Plana 12003 Castellón De La Plana (Castellón)	1671	1	24	1696
Y-12.0402-1884	68	87	Sanahuja Muñoz Miguel Cl General Pardiñas 32 Es:1 Pl:06 Pt:116 28001 Madrid (Madrid) Sanahuja Muñoz Clara Maria Cl Alejandro Saint Aubin 4 Es:1 Pl:04 Pt:D 28045 Madrid (Madrid)	1486	0	0	1486
Y-12.0402-1885	67	9002	Sindicato De Riegos De Castellon De La Plana Av Virgen Lidon 16 Castellon De La Plana 12003 Castellón De La Plana (Castellón)	91	7	13	111



Nº de Finca	Polígono/	Parcela	Titular Actual Dirección	Expropiación (m²)	Servidumbre (m²)	Ocupación temporal (m²)	Total (m²)
Y-12.0402-1886	67	44	Gomez Safont Pilar Cl Colon 53 Es:1 Pl:02 Pt:01 Almassora/Almazora 12550 Almassora (Castellón) Gomez Safont Enrique Cl Colon 53 Pl:01 12550 Almassora (Castellón)	4967	0	66	5033
Y-12.0402-1887	67	23	Balado Perez Maria Reyes Cl Alloza 42 Castellon De La Plana 12001 Castellón De La Plana (Castellón)	1315	0	12	1327
Y-12.0402-1888	00091060 OYK52E000 1SU		Pardo Gimeno Begoña Cl Rotllo De Malafa 4 Almassora/Almazora 12550 Almassora (Castellón)	29	0	0	29
Y-12.0402-1889	67	25	Forcada Gonzalez Concepcion Cl Purisima 20 Es:1 Pl:01 Pt:04 Almassora/Almazora 12550 Almassora (Castellón)	1470	0	21	1491
Y-12.0402-1890	67	24	Costa Monferrer Maria Teresa Cl Virgen Del Carmen 42 Almassora/Almazora 12550 Almassora (Castellón)	1605	1	37	1643
Y-12.0402-1891	68	84	Pardo Mas Maria Del Carmen Cl Zaragoza 18 Es:1 Pl:03 Pt:H Castellon De La Plana 12001 Castellón De La Plana (Castellón) Pardo Mas Vicente Bernardo Cl Alloza 159 Castellon De La Plana 12001 Castellón De La Plana (Castellón)	180	0	0	180
Y-12.0402-1892	67	22	Martinez Garcia Javier Cl Raval (El) 29 Es:1 Pl:02 Pt:02 Burriana 12530 Borriana / Burriana (Castellón)	97	0	0	97
Y-12.0402-1893	67	49	Ibañez Claramonte Carmen Cl Ramon Lull 8 Pl:03 Pt:01 Castellon De La Plana 12005 Castellón De La Plana (Castellón)	1039	151	282	1472
Y-12.0402-1894	67	21	Martinez Garcia Javier Cl Raval (El) 29 Es:1 Pl:02 Pt:02 Burriana 12530 Borriana / Burriana (Castellón)	6565	22	265	6852
Y-12.0402-1895	00092020 OYK52E000 1EU		Ibañez Serisa Jose Pd Fadrell 454 12005 Castellón De La Plana (Castellón)	28	0	0	28
Y-12.0402-1896	68	83	Brisach Ballester Vicente Jose Cl San Marcos 63 Almassora/Almazora 12550 Almassora (Castellón)	20	0	0	20
Y-12.0402-1897	67	43	Garces Marza Rosa Cl Virgen Del Rosario 40 Almassora/Almazora 12550 Almassora (Castellón) Garces Marza Rosa Cl Virgen Del Rosario 40 Almassora/Almazora 12550 Almassora (Castellón) Ibañez Garces Rosa Lidon Cl Sta Quiteria (L'alcora) 50 Es:1 Pl:02 Pt:01 Almassora/Almazora 12550 Almassora (Castellón) Ibañez Garces Salvador Tomas Cl Virgen Del Rosario 40 Almassora/Almazora 12550 Almassora (Castellón) Ibañez Garces Juan Alberto Cl Sta Quiteria (L'alcora) 50 Es:1 Pl:01 Pt:01 Almassora/Almazora 12550 Almassora (Castellón) Ibañez Garces Angel Javier Cl Moreria 9 Pl:01 Pt:Dr Castellon De La Plana 12001 Castellón De La Plana (Castellón)	3494	77	145	3716
Y-12.0402-1898	67	11	Blasco Albiol Vicente Ramon Cl Herrero 53 Pl:02 Pt:05 Castellon De La Plana 12005 Castellón De La Plana (Castellón)	1470	0	104	1574
Y-12.0402-1899	67	10	Llanes Mariner Tomas Rd Magdalena 88 Pl:01 Pt:B0 Castellon De La Plana 12004 Castellón De La Plana (Castellón)	135	0	20	155
Y-12.0402-1900	67	9	Llanes Mariner Tomas Rd Magdalena 88 Pl:01 Pt:B0 Castellon De La Plana 12004 Castellón De La Plana (Castellón)	259	0	57	316
Y-12.0402-1901	67	20	Peris Peña Pablo Cl Conde Bau 54 Pl:00 Pt:01 Benicassim/Benicassim 12560 Benicassim / Benicassim (Castellón)	8364	0	0	8364
Y-12.0402-1902	67	8	Claramonte Santarruffina Jose Pompilio Cl San Marcos 5 Almassora/Almazora 12550 Almassora (Castellón)	76	0	186	262



Nº de Finca	Polígono/	Parcela	Titular Actual Dirección	Expropiación (m²)	Servidumbre (m²)	Ocupación temporal (m²)	Total (m²)
Y-12.0402-1903	67	12	Barreda Ibañez Florencio Cl Alcora 64 Almassora/Almazora 12550 Almassora (Castellón) Barreda Ibañez Florencio Cl Alcora 64 Almassora/Almazora 12550 Almassora (Castellón) Barreda Llop Adrian Av Meridi 63 Es:1 Pl:00 Pt:17 Almassora/Almazora 12550 Almassora (Castellón) Barreda Llop Carmen Cl Virgen De Rosario 24 Pl:01 Almassora/Almazora 12550 Almassora (Castellón) Barreda Llop Salome Cl Virgen Del Rosario 24 Almassora/Almazora 12550 Almassora (Castellón)	3700	8	15	3723
Y-12.0402-1904	67	13	Llanes Mariner Tomas Rd Magdalena 88 Pl:01 Pt:80 Castellon De La Plana 12004 Castellón De La Plana (Castellón)	2341	67	154	2562
Y-12.0402-1905	67	9001	Sindicato De Riegos De Castellon De La Plana Av Virgen Lidon 16 Castellon De La Plana 12003 Castellón De La Plana (Castellón)	20	4	14	38
Y-12.0402-1906	67	7	Llanes Mariner Tomas Rd Magdalena 88 Pl:01 Pt:80 Castellon De La Plana 12004 Castellón De La Plana (Castellón)	70	7	24	101
Y-12.0402-1907	67	6	Blasco Albiol Vicente Ramon Cl Herrero 53 Pl:02 Pt:05 Castellon De La Plana 12005 Castellón De La Plana (Castellón)	0	0	5	5
Y-12.0402-1908	67	14	Chust Rambla Joaquín Cl Mitjorn 23 43540 Sant Carles De La Rapita (Tarragona)	0	11	22	33
Y-12.0402-1909	65	113	B P Oil España Sa Av Transición Española 30 P.E Omega – Edificio D 28108 Alcobendas (Madrid)	0	0	954	954
Y-12.0402-1910	65	106	B P Oil España Sa Av Transición Española 30 P.E Omega – Edificio D 28108 Alcobendas (Madrid)	0	0	1877	1877
Y-12.0402-1912	73	63	Michavila Ramos María Josefa Cl Riu Ebre 7 Benicassim/Benicassim 12560 Benicassim / Benicassim (Castellón)	4986	0	10	4996
Y-12.0402-1914	73	9012	Estado Ministerio De Transportes, Movilidad Y Agenda Urbana Cl En El Municipio Castellón De La Plana (Castellón)	4	22	40	66
Y-12.0402-1915	73	9	Martinavarró Martinavarró Vicente Pd Partidor M Urba 146 Almassora/Almazora 12550 Almassora (Castellón); Gerencia De Area De Patrimonio Y Urbanismo Este Cl Xativa 24 46007 Valencia	4386	0	0	4386
Y-12.0402-1916	73	10	Martinez Agost Asuncion Cl Rey Don Jaime 47 Pl:03 12001 Castellón De La Plana (Castellón) Sos Martinez Jose Javier Cl San Jose 14 Es:2 Pl:01 Pt:CO Castellon De La Plana 12004 Castellón De La Plana (Castellón) Sos Martinez Asuncion Cl San Blas 13 12002 Castellón De La Plana (Castellón); Gerencia De Area De Patrimonio Y Urbanismo Este Cl Xativa 24 46007 Valencia	8340	57	400	8797
Y-12.0402-1917	73	16	Martinez Agost Asuncion Cl Rey Don Jaime 47 Pl:03 12001 Castellón De La Plana (Castellón) Sos Martinez Jose Javier Cl San Jose 14 Es:2 Pl:01 Pt:CO Castellon De La Plana 12004 Castellón De La Plana (Castellón) Sos Martinez Asuncion Cl San Blas 13 12002 Castellón De La Plana (Castellón); Gerencia De Area De Patrimonio Y Urbanismo Este Cl Xativa 24 46007 Valencia	166	65	197	428
Y-12.0402-1918	73	58	Escrig Traver Yolanda Cl Riazor 2 Grao De Castellon 12100 Castellón De La Plana (Castellón)	4120	5	55	4180





Nº de Finca	Polígono/	Parcela	Titular Actual Dirección	Expropiación (m²)	Servidumbre (m²)	Ocupación temporal (m²)	Total (m²)
Y-12.0402-1919	73	61	Gomez Rochera Jose Cl San Marcos 7 Es:1 Pl:03 Pt:01 Almassora/Almazora 12550 Almassora (Castellón)	165	0	0	165
Y-12.0402-1920	73	9004	Excmo Ayuntamiento De Castellon De La Plana Pz Mayor 1 12001 Castellón De La Plana (Castellón); Gerencia De Area De Patrimonio Y Urbanismo Este Cl Xativa 24 46007 Valencia	678	746	177	1601
Y-12.0402-1921	73	9010	Excmo Ayuntamiento De Castellon De La Plana Pz Mayor 1 12001 Castellón De La Plana (Castellón)	322	0	0	322
Y-12.0402-1922	73	9011	Excmo Ayuntamiento De Castellon De La Plana Pz Mayor 1 12001 Castellón De La Plana (Castellón)	231	0	37	268
Y-12.0402-1923	0379001YK 5207S0001 MX		Rusticas Montefort Sl Av Europa, De 10 Castellon De La Plana 12006 Castellón De La Plana (Castellón)	1844	0	1619	3463
Y-12.0402-1924	0379002YK 5207N000 10F		Rusticas Montefort Sl Av Europa, De 10 Castellon De La Plana 12006 Castellón De La Plana (Castellón)	4355	328	20	4703
Y-12.0402-1925	0379003YK 5207N000 1KF		Rusticas Montefort Sl Av Europa, De 10 Castellon De La Plana 12006 Castellón De La Plana (Castellón)	0	82	10	92
Y-12.0402-1927	0380002YK 5208S0001 XH		Rusticas Montefort Sl Av Europa, De 10 Castellon De La Plana 12006 Castellón De La Plana (Castellón)	555	700	0	1255
Y-12.0402-1928	0478757YK 5207N000 1HF		Agut Gonzalez Emilio Daniel Cl San Vicente 87 Es:1 Pl:03 Pt:A Castellon De La Plana 12002 Castellón De La Plana (Castellón); Gerencia De Area De Patrimonio Y Urbanismo Este Cl Xativa 24 46007 Valencia	22	0	0	22
Y-12.0402-1929	00174120 0YK52G000 1UW		Viciano Ferrandez Nuria Pd Estepar 203 Castellon De La Plana 12005 Castellón De La Plana (Castellón); Dos Santos Silva Jose Maria Cr Almazora Pda Estepar Zc1 153 12005 Castellón De La Plana (Castellón)	180	0	0	180
Y-12.0402-1930	0580901YK 5208S0001 PH		Arquimbau Martinavarro Joaquín Cl Sta Quiteria (L'alcora) 63 Es:1 Pl:01 Pt:01 Almassora/Almazora 12550 Almassora (Castellón) Beltran Boira Teresa Cl Sta Quiteria (L'alcora) 63 Es:1 Pl:01 Pt:01 Almassora/Almazora 12550 Almassora (Castellón)	0	575	0	575
Y-12.0402-1931	0880325YK 5208S0001 OH		Herlomar S.A.L. Av Valencia 103 12006 Castello De La Plana (Castellón)	0	51	0	51
Y-12.0402-1932	0885101YK 5208N000 1WI		Casas Izquierdo Doroteo Av Espronceda 6 Es:2 Pl:02 Pt:D0 Castellon De La Plana 12004 Castello De La Plana (Castellón) Lazaro Lopez Vicenta Av Espronceda 6(A) Es:2 Pl:02 Pt:D0 Castellon De La Plana 12004 Castello De La Plana (Castellón)	0	0	6	6
Y-12.0402-1934	65	112	B P Oil España Sa Av Transición Española 30 P.E Omega - Edificio D 28108 Alcobendas (Madrid)	0	0	263	263
Y-12.0402-1935	67	16	Barreda Ibañez Florencio Cl Alcora 64 Almassora/Almazora 12550 Almassora (Castellón) Barreda Ibañez Florencio Cl Alcora 64 Almassora/Almazora 12550 Almassora (Castellón) Barreda Llop Adrian Av Meridi 63 Es:1 Pl:00 Pt:17 Almassora/Almazora 12550 Almassora (Castellón) Barreda Llop Carmen Cl Virgen De Rosario 24 Pl:01 Almassora/Almazora 12550 Almassora (Castellón) Barreda Llop Salome Cl Virgen Del Rosario 24 Almassora/Almazora 12550 Almassora (Castellón)	6	0	0	6





Nº de Finca	Polígono/	Parcela	Titular Actual Dirección	Expropiación (m²)	Servidumbre (m²)	Ocupación temporal (m²)	Total (m²)
Y-12.0402-1936	67	17	Peña Arroyo Consuelo Cl Vilaroig 25 Pt:3 Las Villas 12560 Benicasim / Benicassim (Castellón)	117	0	0	117
Y-12.0402-1937	67	19	Gargallo Sanchez Marina Cl Catania-R Isla 1 30319 Cartagena (Murcia)	68	0	0	68
Y-12.0402-1938	67	26	Melia Nava Adrian Cl Rio Sella 12 Es:1 Pl:05 Pt:B Castellon De La Plana 12005 Castello De La Plana (Castellón) Melia Nava Laia Cl Ruiz Vila 8 Pl:09 Pt:17 Castellon De La Plana 12001 Castello De La Plana (Castellón) Melia Nava Alejandra Cl Cervantes 12 Pl:04 Pt:16 Benicasim 12560 Benicasim / Benicassim (Castellón) Melia Nava Maria Cl Cervantes 12 Pl:04 Pt:16 Benicassim/Benicasim 12560 Benicasim / Benicassim (Castellón)	2662	0	0	2662
Y-12.0402-1939	67	39	Quimialmel Inmuebles Slu Cl San Roque 15 12004 Castello De La Plana (Castellón)	47	0	0	47
Y-12.0402-1940	67	40	Garces Marza Rosa Cl Virgen Del Rosario 40 Almassora/Almazora 12550 Almassora (Castellón) Garces Marza Rosa Cl Virgen Del Rosario 40 Almassora/Almazora 12550 Almassora (Castellón) Ibañez Garces Rosa Lidon Cl Sta Quiteria (L'alcora) 50 Es:1 Pl:02 Pt:01 Almassora/Almazora 12550 Almassora (Castellón) Ibañez Garces Salvador Tomas Cl Virgen Del Rosario 40 Almassora/Almazora 12550 Almassora (Castellón) Ibañez Garces Juan Alberto Cl Sta Quiteria (L'alcora) 50 Es:1 Pl:01 Pt:01 Almassora/Almazora 12550 Almassora (Castellón) Ibañez Garces Angel Javier Cl Moreria 9 Pl:01 Pt:Dr Castellon De La Plana 12001 Castello De La Plana (Castellón)	336	0	0	336
Y-12.0402-1941	67	41	Quimialmel Inmuebles Slu Cl San Roque 15 12004 Castello De La Plana (Castellón)	72	0	0	72
Y-12.0402-1942	67	9003	Excmo Ayuntamiento De Castellon De La Plana Pz Mayor 1 Castellon De La Plana 12001 Castello De La Plana (Castellón)	178	0	0	178
Y-12.0402-1943	68	38	Blanch Bernat Vicente Cl Passeig Maritim 202 Playa Almassora 12550 Almassora (Castellón)	0	4	19	23
Y-12.0402-1944	68	101	Franch Fores Víctor Manuel Cl Perot De Granyana 9 Pl:03 Pt:01 Castellon De La Plana 12004 Castello De La Plana (Castellón)	0	171	304	475
Y-12.0402-1945	68	9016	Excmo Ayuntamiento De Castellon De La Plana Pz Mayor 1 Castellon De La Plana 12001 Castello De La Plana (Castellón)	0	5	8	13
Y-12.0402-1946	68	9022	Excmo Ayuntamiento De Castellon De La Plana Pz Mayor 1 Castellon De La Plana 12001 Castello De La Plana (Castellón)	0	1	2	3
Y-12.0402-1947	70	161	Barbera Artero Encarnación Cl Sanahuja 39 Pl:01 Pt:B Castello Pl 12001 Castello De La Plana (Castellón)	6	0	16	22
Y-12.0402-1948	73	14	Ballester Machordom Vicente Ignacio Cl Trinidad 161 Es:1 Pl:02 Pt:01 Almassora/Almazora 12550 Almassora (Castellón)	0	94	70	164
Y-12.0402-1949	73	15	Nebot Gil Maria Amparo Av Alcora 131 Es:2 Pl:01 Pt:D Castellon De La Plana 12006 Castello De La Plana (Castellón) Nebot Gil Carmen Rosa Cl Useras 4 Es:1 Pl:01 Pt:A Castellon De La Plana 12006 Castello De La Plana (Castellón)	0	66	66	132
Y-12.0402-1950	73	32	Belsan Siete Sl Cl Asensi 19 Pl:16 Castellon De La Plana 12001 Castello De La Plana (Castellón)	0	0	4	4





Nº de Finca	Polígono/	Parcela	Titular Actual Dirección	Expropiación (m²)	Servidumbre (m²)	Ocupación temporal (m²)	Total (m²)
Y-12.0402-1951	Calle de los Caracoles		Excmo Ayuntamiento De Castellon De La Plana Pz Mayor 1 Castellon De La Plana 12001 Castello De La Plana (Castellón)	0	142	0	142
Y-12.0402-1952	Calle de Vallibona		Excmo Ayuntamiento De Castellon De La Plana Pz Mayor 1 Castellon De La Plana 12001 Castello De La Plana (Castellón)	0	53	39	92
Y-12.0402-1953	Carretera CV-18		Generalitat Valenciana Cl Caballeros 2 46001 Valencia (Valencia)	907	0	0	907

Término Municipal de Almazora

Nº de Finca	Polígono/	Parcela	Titular Actual Dirección	Expropiación (m²)	Servidumbre (m²)	Ocupación temporal (m²)	Total (m²)
Y-12.0094-0201	16	352	Verteal 2002 SI Cl La Industria 20 Almassora/Almazora 12550 Almassora (Castellón)	120	0	0	120
Y-12.0094-0202	16	353	Comercial Orbel Sa Cl De La Industria 20 Almassora/Almazora 12550 Almassora (Castellón)	7274	0	0	7274
Y-12.0094-0203	16	354	Plumbel SI Cm Sta Quiteria Almassora/Almazora 12550 Almassora (Castellón)	11329	0	0	11329
Y-12.0094-0204	16	355	Comercial Orbel Sa Cl De La Industria 20 Almassora/Almazora 12550 Almassora (Castellón)	1932	0	0	1932
Y-12.0094-0205	16	356	Comercial Orbel Sa Cl De La Industria 20 Almassora/Almazora 12550 Almassora (Castellón)	2025	0	0	2025
Y-12.0094-0206	16	357	Comercial Orbel Sa Cl De La Industria 20 Almassora/Almazora 12550 Almassora (Castellón)	2026	0	0	2026
Y-12.0094-0207	16	358	Comercial Orbel Sa Cl De La Industria 20 Almassora/Almazora 12550 Almassora (Castellón)	2018	0	0	2018
Y-12.0094-0208	16	359	Comercial Orbel Sa Cl De La Industria 20 Almassora/Almazora 12550 Almassora (Castellón)	4861	0	0	4861
Y-12.0094-0209	16	9010	Ayuntamiento De Almazora Pz Pedro Cornel 1 Almassora 12550 Almassora (Castellón)	0	0	4559	4559
Y-12.0094-0210	9	6	Martinavarro Claramonte Jose Cl San Pedro 139 Es:1 Pl:01 Pt:05 Almassora/Almazora 12550 Almassora (Castellón)	303	0	0	303
Y-12.0094-0211	9	7	Claramonte Chust Josefa Cl Trinidad 96 12550 Almassora (Castellón)	39	0	0	39
Y-12.0094-0212	9	8	Gimeno Llop Esther Cl San Pedro 139 Es:1 Pl:01 Pt:05 Almassora/Almazora 12550 Almassora (Castellón)	337	0	0	337
Y-12.0094-0213	9	9	Serra Arenos Vicente Jesus Cl Vicent Serra Llaurador 151 Almassora/Almazora 12550 Almassora (Castellón)	184	0	0	184
Y-12.0094-0214	9	16	Esteller Bellmunt Eduardo Cl San Vicente 62 Pl:01 12550 Almassora (Castellón)	37	0	0	37
Y-12.0094-0215	9	22	Safont Agut Vicente Av Ferrandis Salvador 212 12560 Benicasim / Benicassim (Castellón)	4	0	0	4
Y-12.0094-0216	9	23	Hidalgo Guiral Maria Encarnacion Cl Santa Cruz 40(D) Es:1 Pl:01 Pt:05 Almassora/Almazora 12550 Almassora (Castellón)	1101	0	0	1101
Y-12.0094-0217	9	24	Brisach Martinavarro Jose Manuel Cl San Lucas 24 Es:1 Pl:01 Pt:01 Almassora/Almazora 12550 Almassora (Castellón)	2000	0	0	2000
Y-12.0094-0218	9	9001	Generalitat Valenciana Cl Caballeros 2 46001 Valencia (Valencia)	7140	0	0	7140



Nº de Finca	Polígono/	Parcela	Titular Actual Dirección	Expropiación (m²)	Servidumbre (m²)	Ocupación temporal (m²)	Total (m²)
Y-12.0094-0219	9	9007	Ayuntamiento De Almazora Pz Pedro Cornel 1 Almassora 12550 Almassora (Castellón)	177	0	0	177
Y-12.0094-0220	9	2	Comins Queral Bautista Cl S Joaquin 7 Almassora 12550 Almassora (Castellón)	850	0	0	850
Y-12.0094-0221	9	21	Safont Agut Vicente Av Ferrandis Salvador 212 12560 Benicasim / Benicassim (Castellón)	191	0	0	191
Y-12.0094-0222	9	25	Cantavella Agut Vicente Cl Filosofo Balmes 6 Es:1 Pl:02 Pt:A Castellon De La Plana 12002 Castello De La Plana (Castellón)	995	0	0	995
Y-12.0094-0223	9	5	Comins Queral Bautista Cl S Joaquin 7 Almassora 12550 Almassora (Castellón)	1386	0	0	1386
Y-12.0094-0224	9	4	Mundina Valls Laura Cl Sta Quiteria (L'alcora) 159 Almassora/Almazora 12550 Almassora (Castellón) Mundina Valls Laura Cl Sta Quiteria (L'alcora) 159 Almassora/Almazora 12550 Almassora (Castellón) Gimeno Mundina Sabrina Cl Santa Barbara 13 Pl:02 Almassora/Almazora 12550 Almassora (Castellón) Gimeno Mundina Laura Cl Sta Quiteria (L'alcora) 173 Es:1 Pl:05 Pt:E Almassora/Almazora 12550 Almassora (Castellón) Gimeno Mundina Francisco Jose Cl Sta Quiteria (L'alcora) 159 Almassora/Almazora 12550 Almassora (Castellón) Gimeno Mundina Francisca Cl San Pedro 137 Es:1 Pl:02 Pt:A Almassora/Almazora 12550 Almassora (Castellón)	254	0	0	254
Y-12.0094-0225	9	3	Mundina Valls Laura Cl Sta Quiteria (L'alcora) 159 Almassora/Almazora 12550 Almassora (Castellón) Mundina Valls Laura Cl Sta Quiteria (L'alcora) 159 Almassora/Almazora 12550 Almassora (Castellón) Gimeno Mundina Sabrina Cl Santa Barbara 13 Pl:02 Almassora/Almazora 12550 Almassora (Castellón) Gimeno Mundina Laura Cl Sta Quiteria (L'alcora) 173 Es:1 Pl:05 Pt:E Almassora/Almazora 12550 Almassora (Castellón) Gimeno Mundina Francisco Jose Cl Sta Quiteria (L'alcora) 159 Almassora/Almazora 12550 Almassora (Castellón) Gimeno Mundina Francisca Cl San Pedro 137 Es:1 Pl:02 Pt:A Almassora/Almazora 12550 Almassora (Castellón)	347	0	0	347

La Directora General de Planificación, Estrategia y Proyectos
 Dña. Monserrat Rallo del Olmo



Proyecto constructivo de plataforma del nuevo acceso ferroviario sur al Puerto de Castellón. Tramo I (0+000 - 4+698)

Provincia: Castellón de la Plana

Marzo 2022

E01-ANEJO DE EXPROPIACIONES

Sistema Geodésico de Referencia ETRS89



E-01 ANEJO DE EXPROPIACIONES

ÍNDICE

1. Memoria	1
1.1. Objeto del presente anejo	1
1.2. Descripción general de la solución proyectada	1
1.3. Términos municipales afectados.....	2
1.4. Afecciones	2
1.5. Expropiación	3
1.6. Imposición de servidumbres	4
1.7. Ocupaciones temporales.....	4
1.8. Planos parcelarios	4
1.9. Criterios de valoración de los bienes derechos afectados.....	5
1.9.1. Metodología.....	5
1.9.2. Precios unitarios.....	6
2. Bienes y derechos afectados.....	6
2.1. Determinación de los bienes y derechos afectados	6
2.2. Relación concreta e individualizada de los bienes y derechos afectados por municipios.....	7
3. Planos	46
3.1. Plano de situación.....	47
3.2. Plano de conjunto.....	48
3.3. Planos de trazado	51
3.4. Ortofoplanos.....	66
3.5. Planos de expropiaciones	78
4. Fichas de las edificaciones afectadas	90

1. Memoria

1.1. Objeto del presente anejo

La finalidad del presente Anejo del “Proyecto Constructivo de plataforma del Nuevo Acceso Ferroviario Sur al Puerto de Castellón. Tramo I (0+000 - 4+698)” es doble, en primer lugar ha de servir para poder ajustarse a los requisitos necesarios que ineludiblemente debe reunir todo proyecto para cumplimentar el trámite de su aprobación definitiva por el Ministerio de Transportes, Movilidad y Agenda Urbana, de conformidad con la legislación vigente y, en segundo lugar, igualmente debe servir de base de partida para la incoación y subsiguiente tramitación del expediente de expropiación por el Ministerio de Transportes, Movilidad y Agenda Urbana, de los bienes y derechos afectados por la ejecución de las obras contenidas en el proyecto de referencia.

Por consiguiente, dicho anejo tiene la finalidad de definir, con toda la precisión posible, los terrenos que son estrictamente necesarios para la correcta ejecución de las obras contempladas en el mismo.

1.2. Descripción general de la solución proyectada

El Nuevo Acceso Ferroviario Sur se efectúa mediante un ramal de 8,3 km en vía única y ancho mixto, con el que se comunican las vías del Corredor Mediterráneo con las instalaciones portuarias del Puerto de Castellón. Esta infraestructura se destina a uso exclusivo de trenes de mercancías.

El presente proyecto tiene como objeto la definición de las actuaciones del primer tramo de plataforma del Nuevo Acceso Ferroviario Sur desde el comienzo del mismo hasta el PK 4+698 inicio de la Zona de Instalaciones de la futura Estación Intermodal, a excepción de los cien primeros metros que se abordarán en el “Proyecto de Constructivo de vía y electrificación del Nuevo Acceso Ferroviario Sur al Puerto de Castellón” actualmente en fase de redacción con el fin de minimizar la afección a las vías del Corredor Mediterráneo que se encuentran en explotación.

El trazado se inicia en la conexión con el Corredor Mediterráneo PK 70+116,211 de esta línea en vía impar mediante un desvío, aunque previamente se dispone un escape que conecta la vía par con la impar para facilitar acceso directo desde el Sur.

El desvío situado al inicio del trazado, no objeto de este proyecto, se ubica sobre el paso inferior existente cuya ampliación es necesaria para soportar la nueva sección de plataforma en esa zona.

Posteriormente la traza se desarrolla en desmonte hasta el cruce bajo el Corredor Mediterráneo que se soluciona mediante un cajón empujado de 19 m de longitud centrado entre dos zonas de túnel entre pantallas de pilotes a ambos lados de la línea ferroviaria, del PK 0+852 al 0+898.

A continuación, la traza continúa en túnel entre pantallas de pilotes al descubierto, desde el 0+885 al 2+935, reponiendo los cruces existentes con caminos y viales mediante zonas cubiertas por una losa superior.

Estos tramos de losa se disponen además en las zonas con edificaciones próximas, en las necesarias para integrar reposiciones subterráneas y con el fin de evitar que líneas eléctricas se vean afectadas por la condición de seguridad reforzada en sus apoyos.

Se reponen los siguientes cruces existentes:

Reposición	Tramo de losa de cubierta		
	PK inicio	PK fin	Longitud
Camino Cuadra de la Sequiota - REE-03	0+950	1+020	70 m
Avda. Valencia y Camino Pigros	1+312	1+482	170 m
Carretera CV-18	1+924	2+041	117 m
Vía de Servicio CS-22 - Avda. Castellón	2+191	2+365	174 m
Línea eléctrica REE-05	2+634	2+674	40 m
Línea eléctrica IBE-111	2+860	2+900	40 m

Tramos de losa de cubierta

En este tramo entre pantallas de pilotes se ubican además dos puntos requeridos para la lucha contra incendios situados en el PK 1+300 y 2+400 que se dotan de un pozo de conexión con el túnel con acceso desde el exterior, una zona segura a cielo abierto de aproximadamente 500 m² y un depósito para el suministro de agua. Además, en el emboquille de salida en el PK 2+935 se dispone un pozo de drenaje separativo para su bombeo en caso de ser necesario.

Del PK 2+935 al PK 4+698, el trazado discurre en desmonte a cielo abierto, con la reposición del Camino de Caminás mediante un paso superior multifuncional en el PK 3+560 y de la carretera autonómica CV-183 mediante una pérgola 4+117 a 4+209. En el trasdós del margen derecho de la pérgola se da continuidad al canal de recogida de aguas del Barranco de Almassora mediante un marco de 5,50*2,75 m y se dispone un marco de 4,00*1,80 mm como paso de fauna.

Tras el paso bajo la CV-183 la traza continúa en desmonte en tierras hasta el PK fin del tramo 4+698 que coincide con el inicio de la Zona de Instalaciones de la futura Estación Intermodal, no incluida en las actuaciones del presente Proyecto Constructivo.

Las actividades más significativas que recoge el presente proyecto se resumen a continuación:

- Accesos, jalonamiento e instalaciones de obra.
- Infraestructura. Construcción de nueva plataforma ferroviaria: desbroces, excavación de tierra vegetal, saneos, excavación en desmonte, terraplén, y capas de asiento ferroviarias.
- Drenaje: obras de drenaje longitudinal de nueva plataforma: cunetas de plataforma, cuntones de guarda con marcos en zonas de cruce y drenaje separativo en tramos de túnel entre pantallas de pilotes; drenaje de caminos y viales y otros elementos específicos (balsa de infiltración, muros de cuntones, entre otros).
- Estructuras:
 - Ampliación PI 0+000.
 - Cajón empujado 0+850-0+895.
 - Túnel entre pantallas de pilotes 0+895-2+935
 - Paso Superior 3+560.
 - Pérgola 4+160.
- Reposición de Servidumbres y Servicios Afectados:
 - Viales interceptados
 - Ampliación P.I. P.K. 0+000.
 - Camino Cuadra de la Sequiota.
 - Avenida de Valencia y Camino de Pi Gros.
 - CV-18.
 - Avenida Castellón.
 - Camino de San Antonio.
 - CV-183.
 - Saneamiento.
 - Abastecimiento.
 - Riego.
 - Red Eléctrica Española.
 - Iberdrola.
 - Gas Natural.

- Telefónica.
- Alumbrado Ayuntamiento Castellón.
- Instalaciones Ferroviarias. Canalizaciones y cruces bajo vía.
- Obras complementarias: zonas de instalaciones auxiliares, caminos de enlace, cerramiento y puertas de acceso.
- Integración ambiental.

1.3. Términos municipales afectados

El trazado se inicia en la conexión con el Corredor Mediterráneo PK 70+116,211 en vía impar mediante un desvío, previamente se dispone un escape que conecta la vía par con la impar para facilitar acceso directo desde el Sur.

Los terrenos afectados pertenecen administrativamente a los términos municipales de Castellón de la Plana y Almazora, provincia de Castellón, Comunidad Valenciana.

TÉRMINO MUNICIPAL	COMUNIDAD AUTÓNOMA	P.K. ORIGEN/ P.K. FINAL	HOJA ORIGEN/ HOJA FINAL
CASTELLÓN DE LA PLANA	COMUNIDAD VALENCIANA	0+000 - 4+697	1 - 9
ALMAZORA	COMUNIDAD VALENCIANA	3+900 - 4+300	10 - 11

Términos municipales afectados

1.4. Afecciones

En el presente Proyecto se considerarán las superficies sujetas a expropiación, imposición de servidumbres y ocupaciones temporales, tanto aéreas como soterradas. Se han definido unas afecciones, según criterios suministrados por las empresas titulares de las líneas de:

LÍNEAS ELÉCTRICAS	BT / AT / MAT			
	EXPROPIACIÓN (POSTE / ARQUETA)	SERVIDUMBRE	OCUPACIÓN TEMPORAL	
			POSTE / ARQUETA	VANO
Aéreas	5 / 7 m ²	Banda de 2 m a cada lado del eje en BT Banda de 5 m a cada lado del eje en AT Banda de 10 m a cada lado del eje en MAT (66.000 V)	r=5m	Banda de 2 m a cada lado del eje en BT Banda de 5 m a cada lado del eje en AT Banda de 10 m a cada lado del eje en MAT
Subterráneas	3 / 5 m ²	Banda de 2 m a cada lado del eje en BT	r=5m	Banda de 2 m a cada lado del eje en BT

LÍNEAS ELÉCTRICAS	BT / AT / MAT			
	EXPROPIACIÓN (POSTE / ARQUETA)	SERVIDUMBRE	OCUPACIÓN TEMPORAL	
			POSTE / ARQUETA	VANO
		Banda de 5 m a cada lado del eje en AT		Banda de 5 m a cada lado del eje en AT

Criterios de afecciones por líneas eléctricas

SUMINISTRO	RURAL / URBANIZADO		
	EXPROPIACIÓN (POSTE / ARQUETA)	SERVIDUMBRE	OCUPACIÓN TEMPORAL
Líneas de Telecomunicaciones Aérea	2 / 4 m ²	Banda de 1,30 m a cada lado del eje	r=5m
Líneas de Telecomunicaciones Subterránea		Banda de 0,30 m a cada lado del eje	
Líneas de Alumbrado	2 / 4 m ²	Banda de 0,30 m a cada lado del eje	r=5m

Criterios de afecciones líneas por telecomunicaciones y alumbrado

SUMINISTRO	RURAL / URBANIZADO		
	EXPROPIACIÓN	SERVIDUMBRE	OCUPACIÓN TEMPORAL
Conducciones de Acometida y Gas	Dimensiones en verdadera magnitud de las arquetas 4 / 9 m ²	En función del diámetro de la tubería, más banda de 2,5 m a cada lado de la generatriz del tubo	A mayores de la servidumbre, banda de 2 m a cada lado del eje
Acequias de Riego	Ancho de la propia acequia (mínimo 1,50 m ancho estricto de las acequias actuales)	Si está enterrada, en lugar de expropiación, el propio ancho de la acequia, en el caso de que se pueda, se enterrará con tubo del mismo ancho	2 m a ambos lados de la acequia
Tuberías de Abastecimiento, Saneamiento y Riego	5 / 7 m ² de las arquetas y pozos (puede variar en función de la valvulería que lleve)	En función del diámetro de la tubería, más banda de 1 m a cada lado.	Banda de 2 m a cada lado de la servidumbre

Criterios de afecciones por Conducciones de agua y de gas

Para calcular las superficies de afección se ha seguido el siguiente criterio:

- Todas aquellas parcelas, que sólo estén dentro del "Límite de Dominio" de forma parcial, se incluirán en la Relación de Bienes y Derechos, como titular catastral el que proceda, y como titular actual a Adif Patrimonio junto al Titular catastral, de manera que, será en el propio proceso expropiatorio donde se dirimirá la titularidad que corresponda.

1.5. Expropiación

Se expropia el pleno dominio de las superficies que ocupen la explanación de la línea férrea, sus elementos funcionales y las instalaciones permanentes que tengan por objeto una correcta explotación, así como todos los elementos y obras anexas o complementarias definidas en el proyecto que coincidan con la rasante del terreno o sobresalgan de él, y en todo caso las superficies que sean imprescindibles para cumplimentar la normativa legal vigente para este tipo de Obras, en especial las contenidas en el título II de la Ley 38/2015, de 29 de septiembre, del Sector Ferroviario, relativa a las limitaciones a la propiedad y que se concretan con el Real Decreto 2387/2004, de 30 de diciembre, por el que se aprueba el Reglamento del Sector Ferroviario y posteriores modificaciones de artículos del citado reglamento.

La fijación de la línea perimetral de la expropiación con relación a la arista exterior de la explanación queda estrictamente definida en los planos parcelarios.

En proyectos de plataforma, en general y como mínimo, se ha situado la línea de expropiación a 8 metros de la arista exterior de la explanación, en aquellos terrenos que ostentan la calificación de suelo rural.

En el suelo contiguo al ocupado por las líneas o infraestructuras ferroviarias y clasificado como suelo urbano consolidado (actualmente "urbanizado" según el Art. 21, del RDL 7/2015). Situaciones básicas del suelo, todo el suelo se encuentra, a los efectos de dicha Ley, en una de las situaciones básicas de suelo rural o de suelo urbanizado.

De forma también general y por el correspondiente planeamiento urbanístico, las distancias para la protección de la infraestructura ferroviaria serán de 5 metros para la zona de dominio público y de 8 m para la de protección, contados en todos los casos desde las aristas exteriores de explanación. Dichas distancias podrán ser reducidas por el Ministerio de Transportes, Movilidad y Agenda Urbana siempre que se acredite la necesidad de la reducción y no se ocasione perjuicio a la regularidad, conservación y el libre tránsito del ferrocarril sin que, en ningún caso, la correspondiente a la zona de dominio público pueda ser inferior a 2 metros.

Para el caso concreto de este proyecto, se ha tomado, además, en los puntos del trazado donde hay camino, una distancia desde el borde más exterior de la explanación de 3 m. Para el caso de las vías de comunicación existentes que discurren de forma perpendicular al trazado ferroviario, se toma una banda con el propio ancho de la vía, y, en el sentido de esta, una longitud de 20 m que permita incluir la cuña de transición que será necesario ejecutar. Por último, se establece lo que se denomina una zona de vertido difuso, que establece un área que se desbrozará para garantizar precisamente este vertido.

La expropiación de los terrenos resultantes de la aplicación de los criterios y parámetros anteriormente expuestos afecta a una superficie de 412.046 m².

De la superficie ocupada un 90,41 % pertenece a suelo rural y un 9,59 % a suelo urbanizado.

El desglose de las superficies objeto de expropiación se detalla en el siguiente cuadro de clases de suelo:

TÉRMINO MUNICIPAL	SUELO RURAL m2	SUELO URBANIZADO m2	TOTAL m2
CASTELLÓN DE LA PLANA	325594	39522	365116
ALMAZORA	46930	0	46930

Expropiación

Se afectan un total de 28 construcciones.

1.6. Imposición de servidumbres

Se define como imposición de servidumbre, las correspondientes franjas de terrenos sobre los que es imprescindible imponer una serie de gravámenes, al objeto de limitar el ejercicio del pleno dominio del inmueble.

Estas franjas de terreno adicionales a la expropiación tienen una anchura variable, en función de la naturaleza u objeto de la correspondiente servidumbre, concretándose las mencionadas imposiciones de servidumbre, mediante el oportuno grafiado con la trama correspondiente determinada para este fin, en los respectivos planos parcelarios que forman parte del Anejo de Expropiaciones para este proyecto.

De la superficie ocupada un 86,29 % pertenece a suelo rural y un 13,71 % a suelo urbanizado.

Dicha imposición de servidumbres afecta a una superficie total de 23.303 m², con el siguiente desglose por clases de suelo:

TÉRMINO MUNICIPAL	SUELO RURAL m2	SUELO URBANIZADO m2	TOTAL m2
CASTELLÓN DE LA PLANA	20107	3196	23303
ALMAZORA	0	0	0

Imposición de servidumbres

1.7. Ocupaciones temporales

Se definen de este modo aquellas franjas de terrenos que resultan estrictamente necesarios ocupar, para llevar a cabo, la correcta ejecución de las obras contenidas en el proyecto y por un espacio de tiempo determinado, generalmente coincidente con el periodo de finalización de ejecución de las mismas. El plazo estimado de la ejecución de las obras es de 30 meses.

Dichas franjas de terreno adicionales a la expropiación tienen una anchura variable según las características de la explanación, la naturaleza del terreno y del objeto de la ocupación. Dichas zonas de ocupación temporal se utilizarán, entre otros usos, principalmente para instalaciones de obra, acopios de tierra vegetal, talleres, almacenes, laboratorios, depósitos de materiales y en general para todas cuantas instalaciones o cometidos sean necesarios para la correcta ejecución de las Obras contempladas o definidas en el presente Proyecto.

De la superficie ocupada un 87,21 % pertenece a suelo rural y un 12,79 % a suelo urbanizado.

Se ocupan 20.604 m² de Ocupación Temporal con el siguiente desglose por clases de suelo:

TÉRMINO MUNICIPAL	SUELO RURAL m2	SUELO URBANIZADO m2	TOTAL m2
CASTELLÓN DE LA PLANA	13409	2636	16045
ALMAZORA	4559	0	4559

Imposición de servidumbres

1.8. Planos parcelarios

El presente Anejo de Expropiaciones incluye una colección de planos parcelarios en los que se definen todas y cada una de las parcelas catastrales afectadas por la ejecución de las obras contenidas en el proyecto, cualquiera que sea su forma de afección.

Cada uno de los planos contiene croquis reducido del plano guía, indicándose claramente el número de hoja al que pertenece, el nombre del Término Municipal que comprende y el norte geográfico.

Los referidos planos parcelarios se han confeccionado sobre la base cartográfica realizada ex-profeso para la redacción del presente proyecto, habiéndose realizado la correspondiente identificación catastral de las parcelas afectadas y sus propietarios con la ayuda de los planos catastrales de rústica y urbana de los Centros de Gestión Catastral o de la Sede Electrónica del Catastro del M^o de Hacienda, de las informaciones recabadas y facilitadas por los Ayuntamientos afectados y por último de los trabajos y apoyos de campo realizados por el equipo de la empresa consultora contratada al efecto.

Los planos parcelarios se han confeccionado a escala 1:1.000, suficiente como para permitir identificar la posición de las parcelas en el terreno y efectuar mediciones fiables tanto de la longitud de linderos o distancias como de la superficie de las parcelas.

Las parcelas se identifican con la letra asignada, su número de orden (compuesto por los dos dígitos de su código provincial, los cuatro dígitos de su código municipal INE y los cuatro dígitos del número de las afectadas dentro de cada municipio), polígono, parcela y referencia catastral en su caso.

Se han delimitado con manchas de color los diversos tipos de afección: la expropiación de color amarillo y las ocupaciones temporales de color verde. Dichos colores no ocultan los detalles topográficos ni de representación de la obra (eje, desmontes, terraplenes, etc..).

En general las parcelas catastrales se han delimitado en toda su extensión, incluso las subparcelas de cultivo, delimitadas a su vez por líneas más delgadas discontinuas, al objeto que, del examen del plano, se pueda deducir el tipo y la forma de afección en relación al resto de parcela no afectada.

1.9. Criterios de valoración de los bienes derechos afectados

1.9.1. Metodología

Para la valoración de los bienes y derechos afectados se aplicará la normativa legal vigente, en especial la contenida en el RD legislativo 7/2015, de 30 de octubre, por el que se aprueba el texto refundido de la Ley del Suelo y el RD 1492/2011, de 24 de octubre, así como lo contenido en la Ley de Expropiación forzosa. Se tendrán en cuenta las modificaciones a la Ley del Suelo publicadas en el BOE de fecha 30/09/2015, en la Disposición adicional séptima. Reglas para la capitalización de rentas en suelo rural.

En cuanto al vuelo y demás instalaciones afectadas:

- Las plantaciones y sembrados preexistentes, así como las indemnizaciones por razón de arrendamientos rústicos u otros derechos, se tasarán con arreglo a los criterios de las Leyes de Expropiación Forzosa y de Arrendamientos Rústicos.

- Las edificaciones, construcciones e instalaciones, cuando deban valorarse con independencia del suelo, se tasarán por el método de coste de reposición según su estado y antigüedad en el momento al que deba entenderse referida la valoración.
- Las indemnizaciones a favor de los arrendatarios rústicos y urbanos se fijarán de acuerdo con lo previsto en la Ley de Expropiación Forzosa y las normas de la legislación de Arrendamientos.

En cuanto a las servidumbres:

Se valoran en función del tipo de gravamen o grado de limitación del pleno dominio impuesto sobre el bien o parcela afectada. En general se valora teniendo en cuenta la diferencia entre el valor en venta que poseía la parcela inicialmente a la imposición de la servidumbre y el valor en venta que poseerá como consecuencia de la carga o gravamen que se pretende imponer.

En el caso de terrenos incluidos en un suelo rural, se estima esta diferencia en un 50% del valor de los terrenos afectados, siendo necesario analizar cada caso en función del perjuicio que se realiza a la parcela, pudiendo variar de 10 al 100%. Al valor calculado por servidumbre del suelo se le añade el 100% del valor del vuelo que vaya a ser afectado.

En el caso de terrenos incluidos en Suelo Urbanizado, se estima esta diferencia en un 5%-10% del valor de los terrenos afectados.

En cuanto a las ocupaciones temporales:

- Su tasación se ha realizado de conformidad con lo que establece la vigente Ley de Expropiación Forzosa, es decir "... Se referirán siempre a la apreciación de los rendimientos que el propietario haya dejado de percibir por las rentas vencidas durante la ocupación, sumando, además los perjuicios estimados que se causen a la finca o los gastos que supongan restituirla a su estado primitivo...", obviamente con la salvedad de que los perjuicios irrogados en ningún caso puedan ser superiores al valor del bien, en cuyo caso se optará por su expropiación.
- Teniendo en cuenta la duración prevista de las obras, se ha estimado que la indemnización correspondiente a la ocupación temporal de los terrenos incluidos en Suelo rural se debe valorar en el 10% del valor del terreno afectado por cada año de ocupación del mismo. Al valor calculado por ocupación del suelo se le añade el 100% del valor del vuelo existente.
- En el caso de terrenos incluidos en Suelo Urbanizado, se estima en un 2% del valor de los terrenos ocupados temporalmente, que equivale al establecido por la Ley de Impuestos Patrimoniales y Actos Jurídicos Documentados para la valoración de usufructos temporales.

1.9.2. Precios unitarios

De la aplicación de los criterios anteriormente señalados se han obtenido los valores unitarios que deben adoptarse para la tasación de los bienes y derechos afectados con motivo de la ejecución de las obras contenidas en el presente proyecto.

2. Bienes y derechos afectados

2.1. Determinación de los bienes y derechos afectados

A los efectos que establece el artículo 17 de la vigente Ley de Expropiación Forzosa de 16/12/54 y concordantes con su Reglamento de 26/4/57. Se ha elaborado la preceptiva relación concreta e individualizada, en la que se describen, todos los aspectos materiales y jurídicos, de los bienes o derechos que se consideran de necesaria expropiación.

Dicha Relación de Bienes y Derechos afectados comprende, de forma ordenada y a modo de resumen, todas las fincas o parcelas catastrales afectadas, indicando las superficies objeto de expropiación, imposición de servidumbres u ocupación temporal, con expresión de los siguientes datos:

- Número de orden en el expediente expropiatorio y número del plano parcelario del proyecto en el que se encuentra la finca.
- Identificación catastral del polígono y parcela.
- Nombre y domicilio del propietario del bien afectado.
- Régimen urbanístico del suelo y calificación según cultivos, en su caso.

Toda la información necesaria para la preparación de la referida relación se ha obtenido a través de los Centros de Gestión Catastral o de la Sede Electrónica del Catastro del M^º de Hacienda, así como de la inspección directa de los terrenos.

- Se han tenido en cuenta y por consiguiente reseñado, en la relación de bienes o derechos afectados, aquellas parcelas o derechos pertenecientes al Estado, Comunidad Autónoma, Provincia, Municipio o cualquier otro Organismo o Empresa Pública (ADIF, Confederaciones hidrográficas, Autopistas, caminos públicos municipales, etc...), que dada su naturaleza jurídica de bien público, gozan de la condición de utilidad pública y en consecuencia no deben ser expropiados, a menos que ex-profeso se declarase la prevalencia de la utilidad pública. No obstante, dicha inclusión se considera necesaria puesto que, en cada caso, previa declaración de compatibilidad, se tendrá que armonizar y acometer, en su caso, la reposición del servicio o finalidad pública y establecimiento de las condiciones técnicas que comporta dicha restitución.

Se ha comprobado que no se afecta a ninguna concesión minera con motivo de la ejecución del proyecto.

2.2. Relación concreta e individualizada de los bienes y derechos afectados por municipios

Se incluye la preceptiva relación concreta e individualizada de los bienes y derechos que se consideran de necesaria expropiación, agrupados por municipios.

TÉRMINO MUNICIPAL DE CASTELLÓN DE LA PLANA

NÚMERO DE ORDEN	REFERENCIA CATASTRAL		TITULAR ACTUAL NOMBRE Y DOMICILIO	TITULAR CATASTRAL NOMBRE Y DOMICILIO	SUPERFICIE CATASTRAL (M2)	AFECCIONES (m2)						NATURALEZA	Nº DE HOJA PLANO DE EXPROPIACIÓN	
	POLÍGONO	PARCELA				SUBPARCELA	CALIF. FISCAL	APROVECHAMIENTO REAL	EXPROPIACIÓN	IMPOSICIÓN SERVIDUMBRE	OCUPACIÓN TEMPORAL			TOTAL
Y-12.0402-1701	Camí de la Ratlla D' Almassora		EXCMO AYUNTAMIENTO DE CASTELLON DE LA PLANA PZ MAYOR 1 12001 CASTELLÓN DE LA PLANA (CASTELLÓN); GERENCIA DE AREA DE PATRIMONIO Y URBANISMO ESTE CL XATIVA 24 46007 VALENCIA	DESCONOCIDO	-	-	-	Vía de comunicación de dominio público	2062	0	0	2062	URBANIZADO	1
Y-12.0402-1702	C. Acequia		EXCMO AYUNTAMIENTO DE CASTELLON DE LA PLANA PZ MAYOR 1 12001 CASTELLÓN DE LA PLANA (CASTELLÓN); GERENCIA DE AREA DE PATRIMONIO Y URBANISMO ESTE CL XATIVA 24 46007 VALENCIA	DESCONOCIDO	-	-	-	Vía de comunicación de dominio público	881	294	5	1180	RURAL	1
Y-12.0402-1703	Av. Enrique Gimeno		EXCMO AYUNTAMIENTO DE CASTELLON DE LA PLANA PZ MAYOR 1 12001 CASTELLÓN DE LA PLANA (CASTELLÓN); GERENCIA DE AREA DE PATRIMONIO Y URBANISMO ESTE CL XATIVA 24 46007 VALENCIA	DESCONOCIDO	-	-	-	Vía de comunicación de dominio público	233	121	104	458	URBANIZADO	1
Y-12.0402-1704	Av. de Valencia		EXCMO AYUNTAMIENTO DE CASTELLON DE LA PLANA PZ MAYOR 1 12001 CASTELLÓN DE LA PLANA (CASTELLÓN); GERENCIA DE AREA DE PATRIMONIO Y URBANISMO ESTE CL XATIVA 24 46007 VALENCIA	DESCONOCIDO	-	-	-	Vía de comunicación de dominio público	1012	0	0	1012	URBANIZADO	3
Y-12.0402-1720	Carretera CV-18		GENERALITAT VALENCIANA CL CABALLEROS 2 46001 VALENCIA (VALENCIA); GERENCIA DE AREA DE PATRIMONIO Y URBANISMO ESTE CL XATIVA 24 46007 VALENCIA	DESCONOCIDO	-	-	-	Vía de comunicación de dominio público	3056	186	137	3379	URBANIZADO	2
Y-12.0402-1724	Camí de la Sequiota		EXCMO AYUNTAMIENTO DE CASTELLON DE LA PLANA PZ MAYOR 1 12001 CASTELLÓN DE LA PLANA (CASTELLÓN); GERENCIA DE AREA DE PATRIMONIO Y URBANISMO ESTE CL XATIVA 24 46007 VALENCIA	DESCONOCIDO	-	-	-	Vía de comunicación de dominio público	0	7	0	7	RURAL	2
Y-12.0402-1748	Calle Ludiente		EXCMO AYUNTAMIENTO DE CASTELLON DE LA PLANA PZ MAYOR 1 12001 CASTELLÓN DE LA PLANA (CASTELLÓN)	DESCONOCIDO	-	-	-	Vía de comunicación de dominio público	13	2	10	25	URBANIZADO	3
Y-12.0402-1749	Explanada perpendicular Calle Ludiente		EXCMO AYUNTAMIENTO DE CASTELLON DE LA PLANA PZ MAYOR 1 12001 CASTELLÓN DE LA PLANA (CASTELLÓN)	DESCONOCIDO	-	-	-	Vía de comunicación de dominio público	69	0	0	69	URBANIZADO	4
Y-12.0402-1751	Camin Roquetas		EXCMO AYUNTAMIENTO DE CASTELLON DE LA PLANA PZ MAYOR 1 12001 CASTELLÓN DE LA PLANA (CASTELLÓN)	DESCONOCIDO	-	-	-	Vía de comunicación de dominio público	2375	108	97	2580	URBANIZADO	4

NÚMERO DE ORDEN	REFERENCIA CATASTRAL		TITULAR ACTUAL	TITULAR CATASTRAL	SUPERFICIE CATASTRAL (M2)	SUBPARCELA	CALIF. FISCAL	AFECCIONES (m2)					NATURALEZA	Nº DE HOJA PLANO DE EXPROPIACIÓN
	POLÍGONO	PARCELA	NOMBRE Y DOMICILIO	NOMBRE Y DOMICILIO				APROVECHAMIENTO REAL	EXPROPIACIÓN	IMPOSICIÓN SERVIDUMBRE	OCUPACIÓN TEMPORAL	TOTAL		
Y-12.0402-1753	Camino		EXCMO AYUNTAMIENTO DE CASTELLÓN DE LA PLANA PZ MAYOR 1 12001 CASTELLÓN DE LA PLANA (CASTELLÓN)	DESCONOCIDO	-	-	-	Vía de comunicación de dominio público	103	0	0	103	RURAL	4
Y-12.0402-1755	Explanada perpendicular CV -18		EXCMO AYUNTAMIENTO DE CASTELLÓN DE LA PLANA PZ MAYOR 1 12001 CASTELLÓN DE LA PLANA (CASTELLÓN)	DESCONOCIDO	-	-	-	Vía de comunicación de dominio público	1017	306	198	1521	RURAL	4
Y-12.0402-1911	Camí Pi Gros		EXCMO AYUNTAMIENTO DE CASTELLÓN DE LA PLANA PZ MAYOR 1 12001 CASTELLÓN DE LA PLANA (CASTELLÓN); GERENCIA DE AREA DE PATRIMONIO Y URBANISMO ESTE CL XATIVA 24 46007 VALENCIA	DESCONOCIDO	-	-	-	Vía de comunicación de dominio público	505	148	60	713	RURAL	3
Y-12.0402-1913	Carretera CV-18		GENERALITAT VALENCIANA CL CABALLEROS 2 46001 VALENCIA (VALENCIA); GERENCIA DE AREA DE PATRIMONIO Y URBANISMO ESTE CL XATIVA 24 46007 VALENCIA	DESCONOCIDO	-	-	-	Vía de comunicación de dominio público	1583	465	302	2350	URBANIZADO	3
Y-12.0402-1705	0380005YK5208S		CONALPI SL AV FERRANDIS SALVADOR 5 BL:D PL:03 PT:5 12100 CASTELLON DE LA PLANA (CASTELLON)	CONALPI SL AV FERRANDIS SALVADOR 5 BL:D PL:03 PT:5 12100 CASTELLON DE LA PLANA (CASTELLON)	5150			Industrial	2085	27	100	2212	URBANIZADO	1
Y-12.0402-1706	0380011YK5208S0001UH		EXCMO AYUNTAMIENTO DE CASTELLÓN DE LA PLANA PZ MAYOR 1 12001 CASTELLÓN DE LA PLANA (CASTELLÓN)	EXCMO AYUNTAMIENTO DE CASTELLÓN DE LA PLANA PZ MAYOR 1 12001 CASTELLÓN DE LA PLANA (CASTELLÓN)	2297	-	-	Suelo sin edif.	0	0	3	3	URBANIZADO	1
Y-12.0402-1707	0380003YK5208S0001IH		RUSTICAS MONTEFORT SL AV EUROPA, DE 10 CASTELLON DE LA PLANA 12006 CASTELLÓN DE LA PLANA (CASTELLÓN)	RUSTICAS MONTEFORT SL AV EUROPA, DE 10 CASTELLON DE LA PLANA 12006 CASTELLÓN DE LA PLANA (CASTELLÓN)	18148	-	-	Industrial	8067	325	102	8494	URBANIZADO	1
Y-12.0402-1708	0380004YK5208S0001JH		MILLARVIV SL CR ALMAZORA 49 CASTELLON DE LA PLANA 12006 CASTELLÓN DE LA PLANA (CASTELLÓN)	MILLARVIV SL CR ALMAZORA 49 CASTELLON DE LA PLANA 12006 CASTELLÓN DE LA PLANA (CASTELLÓN)	7965	-	-	Industrial	6224	195	0	6419	URBANIZADO	1
Y-12.0402-1709	73	64	MICHAVILA RAMOS JOSE FRANCISCO CL GOBERNADOR BERMUDEZ CASTR 87 Es:1 PI:05 Pt:A0 CASTELLON DE LA PLANA 12001 CASTELLÓN DE LA PLANA (CASTELLÓN)	MICHAVILA RAMOS JOSE FRANCISCO CL GOBERNADOR BERMUDEZ CASTR 87 Es:1 PI:05 Pt:A0 CASTELLON DE LA PLANA 12001 CASTELLÓN DE LA PLANA (CASTELLÓN)	7002	0-7002	CR-02	Labor o labradío regadío	3152	0	0	3152	RURAL	2
Y-12.0402-1710	0380006YK5208S0001SH		ESCRIG TRAVER YOLANDA CL RIAZOR 2 GRAO DE CASTELLON 12100 CASTELLÓN DE LA PLANA (CASTELLÓN)	ESCRIG TRAVER YOLANDA CL RIAZOR 2 GRAO DE CASTELLON 12100 CASTELLÓN DE LA PLANA (CASTELLÓN)	1393	-	-	Suelo sin edif.	983	0	0	983	URBANIZADO	1
Y-12.0402-1711	73	6	METROPOLIS GESTION DE SUBASTAS, S.L. CL CUESTA DE LA PALMA 1 ALHAURIN EL GRANDE 29120 ALHAURIN EL GRANDE (MÁLAGA)	METROPOLIS GESTION DE SUBASTAS, S.L. CL CUESTA DE LA PALMA 1 ALHAURIN EL GRANDE 29120 ALHAURIN EL GRANDE (MÁLAGA)	7650	a-7582	CR-02	Labor o labradío regadío	385	0	0	385	RURAL	2

NÚMERO DE ORDEN	REFERENCIA CATASTRAL		TITULAR ACTUAL	TITULAR CATASTRAL	SUPERFICIE CATASTRAL (M2)	AFECCIONES (m2)							NATURALEZA	Nº DE HOJA PLANO DE EXPROPIACIÓN
	POLÍGONO	PARCELA	NOMBRE Y DOMICILIO	NOMBRE Y DOMICILIO		SUBPARCELA	CALIF. FISCAL	APROVECHAMIENTO REAL	EXPROPIACIÓN	IMPOSICIÓN SERVIDUMBRE	OCUPACIÓN TEMPORAL	TOTAL		
Y-12.0402-1712	73	7	CATALAN GRESA PLACIDO CL BLASCO VICHARES 14 PI:02 Pt:5 CASTELLON DE LA PLANA 12005 CASTELLÓN DE LA PLANA (CASTELLÓN)	CATALAN GRESA PLACIDO CL BLASCO VICHARES 14 PI:02 Pt:5 CASTELLON DE LA PLANA 12005 CASTELLÓN DE LA PLANA (CASTELLÓN)	3305	a-3240	CR-02	Labor o labradío regadío	2259	0	6	2265	RURAL	2
Y-12.0402-1713	73	62	ORIA FERRER AMPARO CL VIRGEN DEL ROSARIO 26 ALMASSORA/ALMAZORA 12550 ALMASSORA (CASTELLÓN) ORIA FERRER VICENTE CL BOSCA (DE LA) 21 Es:1 PI:01 Pt:IZ BURRIANA 12530 BORRIANA / BURRIANA (CASTELLÓN) ORIA FERRER MANUEL CL VIRGEN DE LIDON 19 ALMASSORA/ALMAZORA 12550 ALMASSORA (CASTELLÓN)	ORIA FERRER AMPARO CL VIRGEN DEL ROSARIO 26 ALMASSORA/ALMAZORA 12550 ALMASSORA (CASTELLÓN) ORIA FERRER VICENTE CL BOSCA (DE LA) 21 Es:1 PI:01 Pt:IZ BURRIANA 12530 BORRIANA / BURRIANA (CASTELLÓN) ORIA FERRER MANUEL CL VIRGEN DE LIDON 19 ALMASSORA/ALMAZORA 12550 ALMASSORA (CASTELLÓN)	7460	a-7410	NR-01	Agrios regadío	3063	0	0	3063	RURAL	2
Y-12.0402-1714	0380009YK520850001HH		ESCRIG TRAVER YOLANDA CL RIAZOR 2 GRAO DE CASTELLON 12100 CASTELLÓN DE LA PLANA (CASTELLÓN)	ESCRIG TRAVER YOLANDA CL RIAZOR 2 GRAO DE CASTELLON 12100 CASTELLÓN DE LA PLANA (CASTELLÓN)	3179	0-3179	CR-02	Labor o labradío regadío	122	679	0	801	RURAL	1
Y-12.0402-1715	73	8	CATALAN CATALAN MIGUEL TIMOTEO CL RAMON Y CAJAL 28 PI:01 Pt:01 CASTELLON DE LA PLANA 12005 CASTELLÓN DE LA PLANA (CASTELLÓN) CATALAN CATALAN PILAR MANUELA CL MAESTRO RIPOLLES 14 PI:01 Pt:03 CASTELLON DE LA PLANA 12005 CASTELLÓN DE LA PLANA (CASTELLÓN)	CATALAN CATALAN MIGUEL TIMOTEO CL RAMON Y CAJAL 28 PI:01 Pt:01 CASTELLON DE LA PLANA 12005 CASTELLÓN DE LA PLANA (CASTELLÓN) CATALAN CATALAN PILAR MANUELA CL MAESTRO RIPOLLES 14 PI:01 Pt:03 CASTELLON DE LA PLANA 12005 CASTELLÓN DE LA PLANA (CASTELLÓN)	2630	0-2630	CR-02	Labor o labradío regadío	2622	0	7	2629	RURAL	2
Y-12.0402-1716	73	31	ALTABA NAVARRO DAVID CL NAVARRA 92 PI:05 Pt:01 CASTELLON DE LA PLANA 12002 CASTELLÓN DE LA PLANA (CASTELLÓN) NAVARRO ALGILAGA EMILIO MANUEL CL PELAYO 16 PI:07 Pt:13 CASTELLON DE LA PLANA 12006 CASTELLÓN DE LA PLANA (CASTELLÓN)	ALTABA NAVARRO DAVID CL NAVARRA 92 PI:05 Pt:01 CASTELLON DE LA PLANA 12002 CASTELLÓN DE LA PLANA (CASTELLÓN) NAVARRO ALGILAGA EMILIO MANUEL CL PELAYO 16 PI:07 Pt:13 CASTELLON DE LA PLANA 12006 CASTELLÓN DE LA PLANA (CASTELLÓN)	2092	0-2092	CR-02	Labor o labradío regadío	810	0	35	845	RURAL	2
Y-12.0402-1717	73	30	CAMAÑES SALAS FRANCISCO CL JUAN RAMON JIMENEZ 84 Es:1 PI:06 Pt:B CASTELLON DE LA PLANA 12006 CASTELLÓN DE LA PLANA (CASTELLÓN) GONZALBO SOLSONA MARIA CL JUAN RAMON JIMENEZ 84 Es:1 PI:06 Pt:B CASTELLON DE LA PLANA 12006 CASTELLÓN DE LA PLANA (CASTELLÓN)	CAMAÑES SALAS FRANCISCO CL JUAN RAMON JIMENEZ 84 Es:1 PI:06 Pt:B CASTELLON DE LA PLANA 12006 CASTELLÓN DE LA PLANA (CASTELLÓN) GONZALBO SOLSONA MARIA CL JUAN RAMON JIMENEZ 84 Es:1 PI:06 Pt:B CASTELLON DE LA PLANA 12006 CASTELLÓN DE LA PLANA (CASTELLÓN)	4525	a-3171	CR-02	Labor o labradío regadío	1440	0	0	1440	RURAL	2
Y-12.0402-1718	73	9005	EXCMO AYUNTAMIENTO DE CASTELLON DE LA PLANA PZ MAYOR 1 12001 CASTELLÓN DE LA PLANA (CASTELLÓN)	EXCMO AYUNTAMIENTO DE CASTELLON DE LA PLANA PZ MAYOR 1 12001 CASTELLÓN DE LA PLANA (CASTELLÓN)	3356	0-3356	VT-00	Vía de comunicación de dominio público	510	23	98	631	RURAL	2
Y-12.0402-1719	73	28	SOMAFER SL CR GRAO DE CASTELLON 12 ALMASSORA/ALMAZORA 12550 ALMASSORA (CASTELLÓN) VERALCOR SL CR	SOMAFER SL CR GRAO DE CASTELLON 12 ALMASSORA/ALMAZORA 12550 ALMASSORA (CASTELLÓN) VERALCOR SL CR	68239	a-9211	NR-01	Agrios regadío	2988	0	0	9889	RURAL	2

NÚMERO DE ORDEN	REFERENCIA CATASTRAL		TITULAR ACTUAL NOMBRE Y DOMICILIO	TITULAR CATASTRAL NOMBRE Y DOMICILIO	SUPERFICIE CATASTRAL (M2)	AFECCIONES (m2)						NATURALEZA	Nº DE HOJA PLANO DE EXPROPIACIÓN	
	POLÍGONO	PARCELA				SUBPARCELA	CALIF. FISCAL	APROVECHAMIENTO REAL	EXPROPIACIÓN	IMPOSICIÓN SERVIDUMBRE	OCUPACIÓN TEMPORAL			TOTAL
			GRAO DE CASTELLON 12 ALMASSORA/ALMAZORA 12550 ALMASSORA (CASTELLÓN)	GRAO DE CASTELLON 12 ALMASSORA/ALMAZORA 12550 ALMASSORA (CASTELLÓN)		b-22321	NR-01	Agrios regadío	795	63	0			
						c-33756	NR-01	Agrios regadío	4700	734	137			
						d-2900	I-00	Improductivo	426	46	0			
Y-12.0402-1721	73	29	DESCONOCIDO	DESCONOCIDO	620	0-620	CR-02	Labor o labradío regadío	1	2	0	3	RURAL	2
Y-12.0402-1723	73	81	CONCENTRACION DE BEBIDAS REFRESCANTES SL CL ARGENTINA 47 POLIGONO SUR N 13 12200 ONDA (CASTELLÓN)	CONCENTRACION DE BEBIDAS REFRESCANTES SL CL ARGENTINA 47 POLIGONO SUR N 13 12200 ONDA (CASTELLÓN)	455	0-455	CR-02	Labor o labradío regadío	455	0	0	455	RURAL	2
Y-12.0402-1725	73	27	SOMAFER SL CR GRAO DE CASTELLON 12 ALMASSORA/ALMAZORA 12550 ALMASSORA (CASTELLÓN)	SOMAFER SL CR GRAO DE CASTELLON 12 ALMASSORA/ALMAZORA 12550 ALMASSORA (CASTELLÓN)	1897	a-1879	CR-02	Labor o labradío regadío	1158	0	0	1176	RURAL	2
						b-18	I-00	Improductivo	18	0	0			
Y-12.0402-1726	73	26	BELTRAN IZQUIERDO MANUEL CL TORRE SANT VICENT (LA) 16 BENICASSIM/BENICASIM 12560 BENICASIM / BENICASSIM (CASTELLÓN) GARCIA CERVERA MANUEL CL STA CRUZ TEJEIRO 9 PI:02 Pt:3 CASTELLO PL 12005 CASTELLÓN DE LA PLANA (CASTELLÓN)	BELTRAN IZQUIERDO MANUEL CL TORRE SANT VICENT (LA) 16 BENICASSIM/BENICASIM 12560 BENICASIM / BENICASSIM (CASTELLÓN) GARCIA CERVERA MANUEL CL STA CRUZ TEJEIRO 9 PI:02 Pt:3 CASTELLO PL 12005 CASTELLÓN DE LA PLANA (CASTELLÓN)	1192	a-1070	CR-02	Labor o labradío regadío	1070	0	0	1193	RURAL	2
						b-17	I-00	Improductivo	17	0	0			
						c-106	I-00	Improductivo	106	0	0			
Y-12.0402-1727	0880332YK5208S0001XH		BANKIA SA PS CASTELLANA 189 28046 MADRID (MADRID)	BANKIA SA PS CASTELLANA 189 28046 MADRID (MADRID)	3616	-	-	Ocio,Hostelería	2268	350	0	2618	URBANIZADO	3

NÚMERO DE ORDEN	REFERENCIA CATASTRAL		TITULAR ACTUAL NOMBRE Y DOMICILIO	TITULAR CATASTRAL NOMBRE Y DOMICILIO	SUPERFICIE CATASTRAL (M2)	AFECCIONES (m2)							NATURALEZA	Nº DE HOJA PLANO DE EXPROPIACIÓN
	POLÍGONO	PARCELA				SUBPARCELA	CALIF. FISCAL	APROVECHAMIENTO REAL	EXPROPIACIÓN	IMPOSICIÓN SERVIDUMBRE	OCUPACIÓN TEMPORAL	TOTAL		
Y-12.0402-1728	1283301YK5218S0001GB		MATUTANO BELENGUER ROSA CL EN MEDIO 90 PI:04 Pt:IZ CASTELLON DE LA PLANA 12001 CASTELLÓN DE LA PLANA (CASTELLÓN) NAVARRO PLA ALBINO CL ENMEDIO 90(A) 12001 CASTELLÓN DE LA PLANA (CASTELLÓN)	MATUTANO BELENGUER ROSA CL EN MEDIO 90 PI:04 Pt:IZ CASTELLON DE LA PLANA 12001 CASTELLÓN DE LA PLANA (CASTELLÓN) NAVARRO PLA ALBINO CL ENMEDIO 90(A) 12001 CASTELLÓN DE LA PLANA (CASTELLÓN)	2155	0-2034	CR-02	Labor o labradío regadío	2	34	81	117	RURAL	3
Y-12.0402-1729	1283303YK5218S0001PB		ASADOR 7 DE JULIO SL CM CAMI DELS FUS 71 46470 MASSANASSA (VALENCIA)	ASADOR 7 DE JULIO SL CM CAMI DELS FUS 71 46470 MASSANASSA (VALENCIA)	1029	0-1029	CR-02	Labor o labradío regadío	952	78	0	1030	RURAL	3
Y-12.0402-1730	1385208YK5218N0001US		MATUTANO BELENGUER GUILLERMO CL ASENSI 1 PI:07 Pt:20 CASTELLON DE LA PLANA 12002 CASTELLÓN DE LA PLANA (CASTELLÓN)	MATUTANO BELENGUER GUILLERMO CL ASENSI 1 PI:07 Pt:20 CASTELLON DE LA PLANA 12002 CASTELLÓN DE LA PLANA (CASTELLÓN)	5764	-	-	Suelo sin edif.	0	11	0	11	URBANIZADO	3
Y-12.0402-1731	1283302YK5218S0001QB		ASADOR 7 DE JULIO SL CM CAMI DELS FUS 71 46470 MASSANASSA (VALENCIA)	ASADOR 7 DE JULIO SL CM CAMI DELS FUS 71 46470 MASSANASSA (VALENCIA)	2743	0-2666	CR-02	Labor o labradío regadío	1861	278	101	2240	RURAL	3
Y-12.0402-1732	1283304YK5218S0001LB		GUIMEZ RÚSTICAS SL. PZ SANTA CLARA 12 PI:05 12001 CASTELLÓN DE LA PLANA (CASTELLÓN)	GUIMEZ RUSTICAS SL. PZ SANTA CLARA 12 PI:05 12001 CASTELLÓN DE LA PLANA (CASTELLÓN)	814	0-814	CR-02	Labor o labradío regadío	597	22	25	644	RURAL	3
Y-12.0402-1733	161	31	GUIMEZ RÚSTICAS SL. PZ SANTA CLARA 12 PI:05 12001 CASTELLÓN DE LA PLANA (CASTELLÓN)	GUIMEZ RUSTICAS SL. PZ SANTA CLARA 12 PI:05 12001 CASTELLÓN DE LA PLANA (CASTELLÓN)	745	0-745	CR-02	Labor o labradío regadío	517	0	0	517	RURAL	3
Y-12.0402-1734	161	30	GUIMEZ RUSTICAS SL. PZ SANTA CLARA 12 PI:05 12001 CASTELLÓN DE LA PLANA (CASTELLÓN)	GUIMEZ RUSTICAS SL. PZ SANTA CLARA 12 PI:05 12001 CASTELLÓN DE LA PLANA (CASTELLÓN)	2451	a-1485	NR-01	Agrios regadío	1232	14	0	1966	RURAL	3
						b-117	I-00	Improductivo	55	5	0			
						c-849	CR-02	Labor o labradío regadío	654	6	0			

NÚMERO DE ORDEN	REFERENCIA CATASTRAL		TITULAR ACTUAL	TITULAR CATASTRAL	SUPERFICIE CATASTRAL (M2)	AFECCIONES (m2)						NATURALEZA	Nº DE HOJA PLANO DE EXPROPIACIÓN	
	POLÍGONO	PARCELA	NOMBRE Y DOMICILIO	NOMBRE Y DOMICILIO		SUBPARCELA	CALIF. FISCAL	APROVECHAMIENTO REAL	EXPROPIACIÓN	IMPOSICIÓN SERVIDUMBRE	OCUPACIÓN TEMPORAL			TOTAL
Y-12.0402-1735	161	32	MARTI ROMERO MARIA PAZ RD ZAMENHOF DE 2 Es:1 Pt:03 Pt:01 08208 SABADELL (BARCELONA) MARTI ROMERO JUAN MIGUEL CL VERGE DE LA SALUT 12 Es:1 Pt:02 Pt:03 08980 SANT FELIU DE LLOBREGAT (BARCELONA) MARTI ROMERO CLARA PZ CATALUNYA 4 Es:1 Pt:+1 Pt:01 08980 SANT FELIU DE LLOBREGAT (BARCELONA)	MARTI ROMERO MARIA PAZ RD ZAMENHOF DE 2 Es:1 Pt:03 Pt:01 08208 SABADELL (BARCELONA) MARTI ROMERO JUAN MIGUEL CL VERGE DE LA SALUT 12 Es:1 Pt:02 Pt:03 08980 SANT FELIU DE LLOBREGAT (BARCELONA) MARTI ROMERO CLARA PZ CATALUNYA 4 Es:1 Pt:+1 Pt:01 08980 SANT FELIU DE LLOBREGAT (BARCELONA)	2997	0-2997	NR-01	Agrios regadío	20	0	0	20	RURAL	3
Y-12.0402-1736	161	29	LUJAN PUJANTE ENRIQUE PZ CIRCULAR 5 PI:03 Pt:CN 30008 MURCIA (MURCIA) (MURCIA) LUJAN PUJANTE ENRIQUE PZ CIRCULAR 5 PI:03 Pt:CN 30008 MURCIA (MURCIA) (MURCIA) LUJAN BALLESTER MARIA ARANZAZU PZ CARLOS III 1 PI:01 Pt:0C 30008 MURCIA (MURCIA) (MURCIA) LUJAN BALLESTER NURIA PZ CIRCULAR 6 PI:03 Pt:0A 30008 MURCIA (MURCIA) (MURCIA) LUJAN BALLESTER MARIA INMACULADA AV SANCHO EL FUERTE / ANTSO 77 PI:03 31008 IRUÑA / PAMPLONA (NAVARRA) LUJAN BALLESTER MARIA DEL MAR PS LA HABANA 33 PI:01 28036 MADRID (MADRID)	LUJAN PUJANTE ENRIQUE PZ CIRCULAR 5 PI:03 Pt:CN 30008 MURCIA (MURCIA) (MURCIA) LUJAN PUJANTE ENRIQUE PZ CIRCULAR 5 PI:03 Pt:CN 30008 MURCIA (MURCIA) (MURCIA) LUJAN BALLESTER MARIA ARANZAZU PZ CARLOS III 1 PI:01 Pt:0C 30008 MURCIA (MURCIA) (MURCIA) LUJAN BALLESTER NURIA PZ CIRCULAR 6 PI:03 Pt:0A 30008 MURCIA (MURCIA) (MURCIA) LUJAN BALLESTER MARIA INMACULADA AV SANCHO EL FUERTE / ANTSO 77 PI:03 31008 IRUÑA / PAMPLONA (NAVARRA) LUJAN BALLESTER MARIA DEL MAR PS LA HABANA 33 PI:01 28036 MADRID (MADRID)	7282	a-3556	NR-01	Agrios regadío	1390	47	1	3104	RURAL	3
Y-12.0402-1737	161	42	PITARCH BELLES VICTORINO AV DEL GOLF 4 12100 CASTELLÓN DE LA PLANA (CASTELLÓN)	PITARCH BELLES VICTORINO AV DEL GOLF 4 12100 CASTELLÓN DE LA PLANA (CASTELLÓN)	15391	a-13367	NR-01	Agrios regadío	6	0	63	69	RURAL	3
Y-12.0402-1738	161	9006	EXCMO AYUNTAMIENTO DE CASTELLON DE LA PLANA PZ MAYOR 1 12001 CASTELLÓN DE LA PLANA (CASTELLÓN)	EXCMO AYUNTAMIENTO DE CASTELLON DE LA PLANA PZ MAYOR 1 12001 CASTELLÓN DE LA PLANA (CASTELLÓN)	1092	0-1151	VT-00	Vía de comunicación de dominio público	162	2	32	196	RURAL	3
Y-12.0402-1739	161	28	BALLESTER MURALL JUANA MARIA UR PLAYETAS 113 ORPESA/OROPESA DEL MAR 12594 ORPESA/OROPESA DEL MAR (CASTELLÓN)	BALLESTER MURALL JUANA MARIA UR PLAYETAS 113 ORPESA/OROPESA DEL MAR 12594 ORPESA/OROPESA DEL MAR (CASTELLÓN)	9177	0-9177	NR-01	Agrios regadío	2534	0	0	2534	RURAL	3
Y-12.0402-1740	161	26	BALLESTER MURALL JUAN BAUTISTA UR PLAYETAS (LAS) 41 PLAYETAS (LAS) 12594 ORPESA/OROPESA DEL MAR (CASTELLÓN)	BALLESTER MURALL JUAN BAUTISTA UR PLAYETAS (LAS) 41 PLAYETAS (LAS) 12594 ORPESA/OROPESA DEL MAR (CASTELLÓN)	3732	0-3146	NR-01	Agrios regadío	2258	0	0	2258	RURAL	3

NÚMERO DE ORDEN	REFERENCIA CATASTRAL		TITULAR ACTUAL	TITULAR CATASTRAL	SUPERFICIE CATASTRAL (M2)	AFECCIONES (m2)						NATURALEZA	Nº DE HOJA PLANO DE EXPROPIACIÓN	
	POLÍGONO	PARCELA	NOMBRE Y DOMICILIO	NOMBRE Y DOMICILIO		SUBPARCELA	CALIF. FISCAL	APROVECHAMIENTO REAL	EXPROPIACIÓN	IMPOSICIÓN SERVIDUMBRE	OCUPACIÓN TEMPORAL			TOTAL
Y-12.0402-1741	161	27	SABIRON HERNANDEZ MARIA TERESA CL NAVARRA 76 PI:03 Pt:05 CASTELLON DE LA PLANA 12002 CASTELLÓN DE LA PLANA (CASTELLÓN) DOLS FELIP ANTONIA CL TRINIDAD 2 Es:1 PI:03 Pt:01 CASTELLON DE LA PLANA 12001 CASTELLÓN DE LA PLANA (CASTELLÓN) HERNANDEZ CASES ANA TERESA AV REY DON JAIME 108 PI:08 Pt:02 CASTELLON DE LA PLANA 12001 CASTELLÓN DE LA PLANA (CASTELLÓN) HERNANDEZ CASES TOMAS CL AMADEO I 11 PI:04 Pt:01 CASTELLON DE LA PLANA 12001 CASTELLÓN DE LA PLANA (CASTELLÓN) HERNANDEZ RIPOLLES TOMAS CL COLUMBRETES 27 12560 BENICASIM / BENICASSIM (CASTELLÓN) HERNANDEZ RIPOLLES JESUS CL NAVARRA 65 PI:01 CASTELLO PL 12002 CASTELLÓN DE LA PLANA (CASTELLÓN) HERNANDEZ DOLS JUAN ANTONIO CL TRINIDAD 2 Es:1 PI:03 Pt:01 CASTELLON DE LA PLANA 12001 CASTELLÓN DE LA PLANA (CASTELLÓN)	SABIRON HERNANDEZ MARIA TERESA CL NAVARRA 76 PI:03 Pt:05 CASTELLON DE LA PLANA 12002 CASTELLÓN DE LA PLANA (CASTELLÓN) DOLS FELIP ANTONIA CL TRINIDAD 2 Es:1 PI:03 Pt:01 CASTELLON DE LA PLANA 12001 CASTELLÓN DE LA PLANA (CASTELLÓN) HERNANDEZ CASES ANA TERESA AV REY DON JAIME 108 PI:08 Pt:02 CASTELLON DE LA PLANA 12001 CASTELLÓN DE LA PLANA (CASTELLÓN) HERNANDEZ CASES TOMAS CL AMADEO I 11 PI:04 Pt:01 CASTELLON DE LA PLANA 12001 CASTELLÓN DE LA PLANA (CASTELLÓN) HERNANDEZ RIPOLLES TOMAS CL COLUMBRETES 27 12560 BENICASIM / BENICASSIM (CASTELLÓN) HERNANDEZ RIPOLLES JESUS CL NAVARRA 65 PI:01 CASTELLO PL 12002 CASTELLÓN DE LA PLANA (CASTELLÓN) HERNANDEZ DOLS JUAN ANTONIO CL TRINIDAD 2 Es:1 PI:03 Pt:01 CASTELLON DE LA PLANA 12001 CASTELLÓN DE LA PLANA (CASTELLÓN)	9765	a-9511	CR-02	Labor o labradío regadío	2476	94	36	2705	RURAL	3
Y-12.0402-1742	161	25	BALLESTER PESUDO JOAQUIN RD GENERAL MITRE 95 PI:04 08022 BARCELONA (BARCELONA)	BALLESTER PESUDO JOAQUIN RD GENERAL MITRE 95 PI:04 08022 BARCELONA (BARCELONA)	2849	0-2409	NR-01	Agrios regadío	1562	98	8	1668	RURAL	3
Y-12.0402-1743	161	27	HERNANDEZ COSIN MANUEL CL BALMES 2 CASTELLON DE LA PLANA 12002 CASTELLÓN DE LA PLANA (CASTELLÓN)	HERNANDEZ COSIN MANUEL CL BALMES 2 CASTELLON DE LA PLANA 12002 CASTELLÓN DE LA PLANA (CASTELLÓN)	43	0-43	E-00	Pastos	38	0	0	38	RURAL	3
Y-12.0402-1744	Carretera d'Almassora (CV-18)		GENERALITAT VALENCIANA CL CABALLEROS 2 46001 VALENCIA (VALENCIA)	DESCONOCIDO	-	-	-	Vía de comunicación de dominio público	1544	50	87	1681	URBANIZADO	3

NÚMERO DE ORDEN	REFERENCIA CATASTRAL		TITULAR ACTUAL	TITULAR CATASTRAL	SUPERFICIE CATASTRAL (M2)	AFECCIONES (m2)						NATURALEZA	Nº DE HOJA PLANO DE EXPROPIACIÓN	
	POLÍGONO	PARCELA	NOMBRE Y DOMICILIO	NOMBRE Y DOMICILIO		SUBPARCELA	CALIF. FISCAL	APROVECHAMIENTO REAL	EXPROPIACIÓN	IMPOSICIÓN SERVIDUMBRE	OCUPACIÓN TEMPORAL			TOTAL
Y-12.0402-1745	161	90	DOLS FELIP ANTONIA CL TRINIDAD 2 Es:1 Pl:03 Pt:01 CASTELLON DE LA PLANA 12001 CASTELLÓN DE LA PLANA (CASTELLÓN) SABIRON HERNANDEZ MARIA TERESA CL NAVARRA 76 Pl:03 Pt:05 CASTELLON DE LA PLANA 12002 CASTELLÓN DE LA PLANA (CASTELLÓN) HERNANDEZ RIPOLLES TOMAS CL COLUMBRETES 27 12560 BENICASIM / BENICASSIM (CASTELLÓN) HERNANDEZ DOLS JUAN ANTONIO CL TRINIDAD 2 Es:1 Pl:03 Pt:01 CASTELLON DE LA PLANA 12001 CASTELLÓN DE LA PLANA (CASTELLÓN) HERNANDEZ CASES ANA TERESA AV REY DON JAIME 108 Pl:08 Pt:02 CASTELLON DE LA PLANA 12001 CASTELLÓN DE LA PLANA (CASTELLÓN) HERNANDEZ CASES TOMAS CL AMADEO I 11 Pl:04 Pt:01 CASTELLON DE LA PLANA 12001 CASTELLÓN DE LA PLANA (CASTELLÓN)	DOLS FELIP ANTONIA CL TRINIDAD 2 Es:1 Pl:03 Pt:01 CASTELLON DE LA PLANA 12001 CASTELLÓN DE LA PLANA (CASTELLÓN) SABIRON HERNANDEZ MARIA TERESA CL NAVARRA 76 Pl:03 Pt:05 CASTELLON DE LA PLANA 12002 CASTELLÓN DE LA PLANA (CASTELLÓN) HERNANDEZ RIPOLLES TOMAS CL COLUMBRETES 27 12560 BENICASIM / BENICASSIM (CASTELLÓN) HERNANDEZ DOLS JUAN ANTONIO CL TRINIDAD 2 Es:1 Pl:03 Pt:01 CASTELLON DE LA PLANA 12001 CASTELLÓN DE LA PLANA (CASTELLÓN) HERNANDEZ CASES ANA TERESA AV REY DON JAIME 108 Pl:08 Pt:02 CASTELLON DE LA PLANA 12001 CASTELLÓN DE LA PLANA (CASTELLÓN) HERNANDEZ CASES TOMAS CL AMADEO I 11 Pl:04 Pt:01 CASTELLON DE LA PLANA 12001 CASTELLÓN DE LA PLANA (CASTELLÓN)	2679	0-2679	CR-02	Labor o labradío regadío	0	67	32	99	RURAL	3
Y-12.0402-1746	71	3	VICIANO FERRANDEZ NURIA PD ESTEPAR 203 CASTELLON DE LA PLANA 12005 CASTELLÓN DE LA PLANA (CASTELLÓN)	VICIANO FERRANDEZ NURIA PD ESTEPAR 203 CASTELLON DE LA PLANA 12005 CASTELLÓN DE LA PLANA (CASTELLÓN)	3220	a-2364	CR-02	Labor o labradío regadío	1958	0	0	2426	RURAL	3
Y-12.0402-1747	71	2	VICIANO FERRANDEZ NURIA PD ESTEPAR 203 CASTELLON DE LA PLANA 12005 CASTELLÓN DE LA PLANA (CASTELLÓN)	VICIANO FERRANDEZ NURIA PD ESTEPAR 203 CASTELLON DE LA PLANA 12005 CASTELLÓN DE LA PLANA (CASTELLÓN)	878	0-1454	CR-02	Labor o labradío regadío	260	48	28	336	RURAL	3
Y-12.0402-1750	71	14	ESCRIG ESCURA ROBERTO CL ACEQUIA PARRA 13 ALMASSORAÑALMAZORA 12550 ALMASSORA (CASTELLÓN)	ESCRIG ESCURA ROBERTO CL ACEQUIA PARRA 13 ALMASSORAÑALMAZORA 12550 ALMASSORA (CASTELLÓN)	7617	0-7617	NR-01	Agrios regadío	3708	0	0	3708	RURAL	4
Y-12.0402-1752	71	15	ESCRIG ESCURA ROBERTO CL ACEQUIA PARRA 13 ALMASSORAÑALMAZORA 12550 ALMASSORA (CASTELLÓN)	ESCRIG ESCURA ROBERTO CL ACEQUIA PARRA 13 ALMASSORAÑALMAZORA 12550 ALMASSORA (CASTELLÓN)	2162	a-2109	NR-01	Agrios regadío	954	0	0	970	RURAL	4
						b-53	I-00	Improductivo	16	0	0			

NÚMERO DE ORDEN	REFERENCIA CATASTRAL		TITULAR ACTUAL NOMBRE Y DOMICILIO	TITULAR CATASTRAL NOMBRE Y DOMICILIO	SUPERFICIE CATASTRAL (M2)	AFECCIONES (m2)						NATURALEZA	Nº DE HOJA PLANO DE EXPROPIACIÓN	
	POLÍGONO	PARCELA				SUBPARCELA	CALIF. FISCAL	APROVECHAMIENTO REAL	EXPROPIACIÓN	IMPOSICIÓN SERVIDUMBRE	OCUPACIÓN TEMPORAL			TOTAL
Y-12.0402-1754	71	18	MIRALLES ALBERT VICENTE PD ESTEPAR 197 CASTELLON DE LA PLANA 12005 CASTELLÓN DE LA PLANA (CASTELLÓN) PAJARES RIBERA SARA PD ESTEPAR 197 CASTELLON DE LA PLANA 12005 CASTELLÓN DE LA PLANA (CASTELLÓN)	MIRALLES ALBERT VICENTE PD ESTEPAR 197 CASTELLON DE LA PLANA 12005 CASTELLÓN DE LA PLANA (CASTELLÓN) PAJARES RIBERA SARA PD ESTEPAR 197 CASTELLON DE LA PLANA 12005 CASTELLÓN DE LA PLANA (CASTELLÓN)	6069	0-6069	NR-01	Agrios regadío	1855	3	20	1878	RURAL	4
Y-12.0402-1756	71	17	LLOBELL MUÑOZ DAVID ARTURO PD SENSAL 413 CASTELLON DE LA PLANA 12005 CASTELLÓN DE LA PLANA (CASTELLÓN) LLOBELL MUÑOZ ISABEL CL PALMERAL (EL) 67 Es:1 Pl:08 Pt:A0 BENICASSIM/BENICASIM 12560 BENICASIM / BENICASSIM (CASTELLÓN)	LLOBELL MUÑOZ DAVID ARTURO PD SENSAL 413 CASTELLON DE LA PLANA 12005 CASTELLÓN DE LA PLANA (CASTELLÓN) LLOBELL MUÑOZ ISABEL CL PALMERAL (EL) 67 Es:1 Pl:08 Pt:A0 BENICASSIM/BENICASIM 12560 BENICASIM / BENICASSIM (CASTELLÓN)	163	0-163	I-00	Improductivo	26	3	18	47	RURAL	4
Y-12.0402-1758	71	9015	EXCMO AYUNTAMIENTO DE CASTELLON DE LA PLANA PZ MAYOR 1 12001 CASTELLÓN DE LA PLANA (CASTELLÓN)	EXCMO AYUNTAMIENTO DE CASTELLON DE LA PLANA PZ MAYOR 1 12001 CASTELLÓN DE LA PLANA (CASTELLÓN)	665	0-665	VT-00	Vía de comunicación de dominio público	123	40	34	197	RURAL	4
Y-12.0402-1759	71	20	PALAU DOLZ RAMON PD ESTEPAR 33 CASTELLO PL 12005 CASTELLÓN DE LA PLANA (CASTELLÓN)	PALAU DOLZ RAMON PD ESTEPAR 33 CASTELLO PL 12005 CASTELLÓN DE LA PLANA (CASTELLÓN)	2436	0-2436	CR-01	Labor o labradío regadío	1064	93	79	1236	RURAL	4
Y-12.0402-1760	71	74	PALAU DOLZ RAMON PD ESTEPAR 33 CASTELLO PL 12005 CASTELLÓN DE LA PLANA (CASTELLÓN)	PALAU DOLZ RAMON PD ESTEPAR 33 CASTELLO PL 12005 CASTELLÓN DE LA PLANA (CASTELLÓN)	2692	0-3109	CR-01	Labor o labradío regadío	1473	68	76	1617	RURAL	4
Y-12.0402-1761	71	77	J.A. ARTIGA MONZA SL CL CARCAGENTE 4 Pl:01 Pt:G CASTELLON DE LA PLANA 12005 CASTELLÓN DE LA PLANA (CASTELLÓN)	J.A. ARTIGA MONZA SL CL CARCAGENTE 4 Pl:01 Pt:G CASTELLON DE LA PLANA 12005 CASTELLÓN DE LA PLANA (CASTELLÓN)	17439	0-17439	NR-02	Agrios regadío	8423	0	268	8691	RURAL	4
Y-12.0402-1762	71	24	SERRA ARENOS VICENTE JESUS CL VICENT SERRA LLAURADOR 151 ALMASSORA/ALMAZORA 12550 ALMASSORA (CASTELLÓN)	SERRA ARENOS VICENTE JESUS CL VICENT SERRA LLAURADOR 151 ALMASSORA/ALMAZORA 12550 ALMASSORA (CASTELLÓN)	3350	0-3350	NR-02	Agrios regadío	196	24	93	313	RURAL	4
Y-12.0402-1763	71	9003	EXCMO AYUNTAMIENTO DE CASTELLON DE LA PLANA PZ MAYOR 1 12001 CASTELLÓN DE LA PLANA (CASTELLÓN)	EXCMO AYUNTAMIENTO DE CASTELLON DE LA PLANA PZ MAYOR 1 12001 CASTELLÓN DE LA PLANA (CASTELLÓN)	2560	0-2825	VT-00	Vía de comunicación de dominio público	189	19	17	225	RURAL	4
Y-12.0402-1764	70	3	SERRA ARENOS MARIA CARMEN AV VIRGEN DE LIDON 59 Es:1 Pl:07 Pt:D CASTELLON DE LA PLANA 12003 CASTELLÓN DE LA PLANA (CASTELLÓN)	SERRA ARENOS MARIA CARMEN AV VIRGEN DE LIDON 59 Es:1 Pl:07 Pt:D CASTELLON DE LA PLANA 12003 CASTELLÓN DE LA PLANA (CASTELLÓN)	4758	a-3669	NR-02	Agrios regadío	3641	0	0	4471	RURAL	4
						b-1089	CR-01	Labor o labradío regadío	794	36	0			

NÚMERO DE ORDEN	REFERENCIA CATASTRAL		TITULAR ACTUAL	TITULAR CATASTRAL	SUPERFICIE CATASTRAL (M2)	AFECCIONES (m2)							NATURALEZA	Nº DE HOJA PLANO DE EXPROPIACIÓN
	POLÍGONO	PARCELA	NOMBRE Y DOMICILIO	NOMBRE Y DOMICILIO		SUBPARCELA	CALIF. FISCAL	APROVECHAMIENTO REAL	EXPROPIACIÓN	IMPOSICIÓN SERVIDUMBRE	OCUPACIÓN TEMPORAL	TOTAL		
Y-12.0402-1765	70	4	BELTRAN FABREGAT FRANCISCA PZ MALLORCA 4 CASTELLO PL 12002 CASTELLÓN DE LA PLANA (CASTELLÓN) BELTRAN FABREGAT FRANCISCA PZ MALLORCA 4 CASTELLO PL 12002 CASTELLÓN DE LA PLANA (CASTELLÓN) ARCHILES BELTRAN MARIA LIDON CL FELIPE II 1 PI:03 Pt:D CASTELLO PL 12006 CASTELLÓN DE LA PLANA (CASTELLÓN) ARCHILES BELTRAN FRANCISCA GV TARREGA MONTEBLANCO 32 Es:3 PI:03 Pt:G CASTELLON DE LA PLANA 12006 CASTELLÓN DE LA PLANA (CASTELLÓN)	BELTRAN FABREGAT FRANCISCA PZ MALLORCA 4 CASTELLO PL 12002 CASTELLÓN DE LA PLANA (CASTELLÓN) BELTRAN FABREGAT FRANCISCA PZ MALLORCA 4 CASTELLO PL 12002 CASTELLÓN DE LA PLANA (CASTELLÓN) ARCHILES BELTRAN MARIA LIDON CL FELIPE II 1 PI:03 Pt:D CASTELLO PL 12006 CASTELLÓN DE LA PLANA (CASTELLÓN) ARCHILES BELTRAN FRANCISCA GV TARREGA MONTEBLANCO 32 Es:3 PI:03 Pt:G CASTELLON DE LA PLANA 12006 CASTELLÓN DE LA PLANA (CASTELLÓN)	2782	0-2782	NR-02	Agrios regadío	2116	341	281	2738	RURAL	4
Y-12.0402-1766	70	5	BELTRAN FABREGAT FRANCISCA PZ MALLORCA 4 CASTELLO PL 12002 CASTELLÓN DE LA PLANA (CASTELLÓN) BELTRAN FABREGAT FRANCISCA PZ MALLORCA 4 CASTELLO PL 12002 CASTELLÓN DE LA PLANA (CASTELLÓN) ARCHILES BELTRAN MARIA LIDON CL FELIPE II 1 PI:03 Pt:D CASTELLO PL 12006 CASTELLÓN DE LA PLANA (CASTELLÓN) ARCHILES BELTRAN FRANCISCA GV TARREGA MONTEBLANCO 32 Es:3 PI:03 Pt:G CASTELLON DE LA PLANA 12006 CASTELLÓN DE LA PLANA (CASTELLÓN)	BELTRAN FABREGAT FRANCISCA PZ MALLORCA 4 CASTELLO PL 12002 CASTELLÓN DE LA PLANA (CASTELLÓN) BELTRAN FABREGAT FRANCISCA PZ MALLORCA 4 CASTELLO PL 12002 CASTELLÓN DE LA PLANA (CASTELLÓN) ARCHILES BELTRAN MARIA LIDON CL FELIPE II 1 PI:03 Pt:D CASTELLO PL 12006 CASTELLÓN DE LA PLANA (CASTELLÓN) ARCHILES BELTRAN FRANCISCA GV TARREGA MONTEBLANCO 32 Es:3 PI:03 Pt:G CASTELLON DE LA PLANA 12006 CASTELLÓN DE LA PLANA (CASTELLÓN)	5098	0-5098	NR-02	Agrios regadío	71	351	279	701	RURAL	4
Y-12.0402-1767	70	9015	CA VALENCIANA CONSELLERIA D'OBRES PUBLIQUES URBANISME Y TRANSP AV MAR 16 12003 CASTELLÓN DE LA PLANA (CASTELLÓN)	CA VALENCIANA CONSELLERIA D'OBRES PUBLIQUES URBANISME Y TRANSP AV MAR 16 12003 CASTELLÓN DE LA PLANA (CASTELLÓN)	21813	0-21814	VT-00	Vía de comunicación de dominio público	1304	43	0	1347	RURAL	5
Y-12.0402-1768	70	9	AGOST LOPEZ MIGUEL JOAQUIN CL PEÑISCOLA 7 PI:03 Pt:03 CASTELLON DE LA PLANA 12003 CASTELLÓN DE LA PLANA (CASTELLÓN)	AGOST LOPEZ MIGUEL JOAQUIN CL PEÑISCOLA 7 PI:03 Pt:03 CASTELLON DE LA PLANA 12003 CASTELLÓN DE LA PLANA (CASTELLÓN)	8027	a-7752 b-231	NR-02 I-00	Agrios regadío Improductivo	7244 215	0 0	0 0	7459	RURAL	5
Y-12.0402-1769	70	7	SERRA ARENOS MARIA CARMEN AV VIRGEN DE LIDON 59 Es:1 PI:07 Pt:D CASTELLON DE LA PLANA 12003 CASTELLÓN DE LA PLANA (CASTELLÓN)	SERRA ARENOS MARIA CARMEN AV VIRGEN DE LIDON 59 Es:1 PI:07 Pt:D CASTELLON DE LA PLANA 12003 CASTELLÓN DE LA PLANA (CASTELLÓN)	4062	0-4062	NR-02	Agrios regadío	301	19	192	512	RURAL	5
Y-12.0402-1770	70	10	FERNANDEZ GUIRAL MARIA JOSEFA AV CASALDUCH 15 PI:09 Pt:01 CASTELLON DE LA PLANA 12005 CASTELLÓN DE LA PLANA (CASTELLÓN)	FERNANDEZ GUIRAL MARIA JOSEFA AV CASALDUCH 15 PI:09 Pt:01 CASTELLON DE LA PLANA 12005 CASTELLÓN DE LA PLANA (CASTELLÓN)	6465	0-6465	NR-02	Agrios regadío	584	0	235	819	RURAL	5

NÚMERO DE ORDEN	REFERENCIA CATASTRAL		TITULAR ACTUAL	TITULAR CATASTRAL	SUPERFICIE CATASTRAL (M2)	AFECCIONES (m2)							NATURALEZA	Nº DE HOJA PLANO DE EXPROPIACIÓN
	POLÍGONO	PARCELA	NOMBRE Y DOMICILIO	NOMBRE Y DOMICILIO		SUBPARCELA	CALIF. FISCAL	APROVECHAMIENTO REAL	EXPROPIACIÓN	IMPOSICIÓN SERVIDUMBRE	OCUPACIÓN TEMPORAL	TOTAL		
Y-12.0402-1771	70	9001	EXCMO AYUNTAMIENTO DE CASTELLON DE LA PLANA PZ MAYOR 1 12001 CASTELLÓN DE LA PLANA (CASTELLÓN)	EXCMO AYUNTAMIENTO DE CASTELLON DE LA PLANA PZ MAYOR 1 12001 CASTELLÓN DE LA PLANA (CASTELLÓN)	820	0-873	VT-00	Vía de comunicación de dominio público	591	0	2	593	RURAL	5
Y-12.0402-1772	70	14	JAIME ALTAVA INVERSIONES, SL PZ TETUAN 16 PI:BJ CASTELLON 12001 CASTELLÓN DE LA PLANA (CASTELLÓN)	JAIME ALTAVA INVERSIONES, SL PZ TETUAN 16 PI:BJ CASTELLON 12001 CASTELLÓN DE LA PLANA (CASTELLÓN)	2991	0-2947	NR-02	Agrios regadío	2991	0	0	2991	RURAL	5
Y-12.0402-1773	70	15	CAUSANILLES SEGARRA JOSE ANTONIO CL SAN FELIX 61 CASTELLON DE LA PLANA 12004 CASTELLÓN DE LA PLANA (CASTELLÓN)	CAUSANILLES SEGARRA JOSE ANTONIO CL SAN FELIX 61 CASTELLON DE LA PLANA 12004 CASTELLÓN DE LA PLANA (CASTELLÓN)	2127	a-1409	NR-02	Agrios regadío	1409	0	0	2144	RURAL	5
						b-638	NR-02	Agrios regadío	607	0	0			
						c-80	I-00	Improductivo	128	0	0			
Y-12.0402-1774	70	13	SERRA ARENOS MARIA CARMEN AV VIRGEN DE LIDON 59 Es:1 PI:07 Pt:D CASTELLON DE LA PLANA 12003 CASTELLÓN DE LA PLANA (CASTELLÓN)	SERRA ARENOS MARIA CARMEN AV VIRGEN DE LIDON 59 Es:1 PI:07 Pt:D CASTELLON DE LA PLANA 12003 CASTELLÓN DE LA PLANA (CASTELLÓN)	4858	0-4858	NR-02	Agrios regadío	3155	0	80	3235	RURAL	5
Y-12.0402-1775	70	70	SIVERA BELTRAN MARIA CARMEN CL SAN FELIPE 89 Es:1 PI:01 Pt:01 ALMASSORA/ALMAZORA 12550 ALMASSORA (CASTELLÓN)	SIVERA BELTRAN MARIA CARMEN CL SAN FELIPE 89 Es:1 PI:01 Pt:01 ALMASSORA/ALMAZORA 12550 ALMASSORA (CASTELLÓN)	2759	0-2759	NR-02	Agrios regadío	0	327	0	327	RURAL	5
Y-12.0402-1776	70	74	VENTURA VENTURA MARIA TERESA CL CERDAN DE TALLADA 1 Es:1 PI:01 Pt:B CASTELLON DE LA PLANA 12004 CASTELLÓN DE LA PLANA (CASTELLÓN) VENTURA VENTURA MIGUEL CL CERDAN DE TALLADA 1 Es:1 PI:01 Pt:B CASTELLON DE LA PLANA 12004 CASTELLÓN DE LA PLANA (CASTELLÓN) VENTURA VENTURA ROSARIO MERCEDES CL CERDAN DE TALLADA 1 Es:1 PI:01 Pt:B CASTELLON DE LA PLANA 12004 CASTELLÓN DE LA PLANA (CASTELLÓN) VENTURA VENTURA ROSA MARIA CL CERDAN DE TALLADA 1 Es:1 PI:01 Pt:B CASTELLON DE LA PLANA 12004 CASTELLÓN DE LA PLANA (CASTELLÓN)	VENTURA VENTURA MARIA TERESA CL CERDAN DE TALLADA 1 Es:1 PI:01 Pt:B CASTELLON DE LA PLANA 12004 CASTELLÓN DE LA PLANA (CASTELLÓN) VENTURA VENTURA MIGUEL CL CERDAN DE TALLADA 1 Es:1 PI:01 Pt:B CASTELLON DE LA PLANA 12004 CASTELLÓN DE LA PLANA (CASTELLÓN) VENTURA VENTURA ROSARIO MERCEDES CL CERDAN DE TALLADA 1 Es:1 PI:01 Pt:B CASTELLON DE LA PLANA 12004 CASTELLÓN DE LA PLANA (CASTELLÓN) VENTURA VENTURA ROSA MARIA CL CERDAN DE TALLADA 1 Es:1 PI:01 Pt:B CASTELLON DE LA PLANA 12004 CASTELLÓN DE LA PLANA (CASTELLÓN)	3635	a-3619	NR-02	Agrios regadío	0	820	0	836	RURAL	5
						b-16	E-00	Pastos	0	16	0			

NÚMERO DE ORDEN	REFERENCIA CATASTRAL		TITULAR ACTUAL	TITULAR CATASTRAL	SUPERFICIE CATASTRAL (M2)	AFECCIONES (m2)							NATURALEZA	Nº DE HOJA PLANO DE EXPROPIACIÓN
	POLÍGONO	PARCELA	NOMBRE Y DOMICILIO	NOMBRE Y DOMICILIO		SUBPARCELA	CALIF. FISCAL	APROVECHAMIENTO REAL	EXPROPIACIÓN	IMPOSICIÓN SERVIDUMBRE	OCUPACIÓN TEMPORAL	TOTAL		
Y-12.0402-1777	70	73	VIOLETA PONS JUAN BAUTISTA CL S MARCOS 61 ALMASSORA 12550 ALMASSORA (CASTELLÓN) VIOLETA PONS JUAN BAUTISTA CL S MARCOS 61 ALMASSORA 12550 ALMASSORA (CASTELLÓN) VIOLETA PITARCH JUAN JOSE CL SAN FELIPE 105 Pt:A ALMASSORA/ALMAZORA 12550 ALMASSORA (CASTELLÓN)	VIOLETA PONS JUAN BAUTISTA CL S MARCOS 61 ALMASSORA 12550 ALMASSORA (CASTELLÓN) VIOLETA PONS JUAN BAUTISTA CL S MARCOS 61 ALMASSORA 12550 ALMASSORA (CASTELLÓN) VIOLETA PITARCH JUAN JOSE CL SAN FELIPE 105 Pt:A ALMASSORA/ALMAZORA 12550 ALMASSORA (CASTELLÓN)	3405	0-3405	NR-02	Agrios regadío	0	125	0	125	RURAL	5
Y-12.0402-1779	70	47	AGOST ORTIZ MIGUEL CL TENERIAS 7 CASTELLON DE LA PLANA 12003 CASTELLÓN DE LA PLANA (CASTELLÓN)	AGOST ORTIZ MIGUEL CL TENERIAS 7 CASTELLON DE LA PLANA 12003 CASTELLÓN DE LA PLANA (CASTELLÓN)	12264	a-11904	NR-02	Agrios regadío	0	888	0	888	RURAL	5
Y-12.0402-1780	70	16	JAIME ALTAVA INVERSIONES, SL PZ TETUAN 16 PI:BJ CASTELLON 12001 CASTELLÓN DE LA PLANA (CASTELLÓN)	JAIME ALTAVA INVERSIONES, SL PZ TETUAN 16 PI:BJ CASTELLON 12001 CASTELLÓN DE LA PLANA (CASTELLÓN)	2819	0-2819	NR-02	Agrios regadío	2819	0	0	2819	RURAL	5
Y-12.0402-1781	70	18	GARGALLO SAURA JUSTINIANO CL S VIVANCO 3 PI:03 Pt:2 CASTELLON DE LA PLANA 12001 CASTELLÓN DE LA PLANA (CASTELLÓN)	GARGALLO SAURA JUSTINIANO CL S VIVANCO 3 PI:03 Pt:2 CASTELLON DE LA PLANA 12001 CASTELLÓN DE LA PLANA (CASTELLÓN)	1797	0-1785	NR-02	Agrios regadío	1580	0	69	1649	RURAL	5
Y-12.0402-1782	70	17	AMAT SOS JOSE PZ PAIS VALENCIANO 7 CASTELLO PL 12002 CASTELLÓN DE LA PLANA (CASTELLÓN)	AMAT SOS JOSE PZ PAIS VALENCIANO 7 CASTELLO PL 12002 CASTELLÓN DE LA PLANA (CASTELLÓN)	1736	0-1736	NR-02	Agrios regadío	1736	0	0	1736	RURAL	5
Y-12.0402-1783	70	38	CATALAN CASTILLO ERNESTO CL JESUS Y MARIA 3 ALMASSORA/ALMAZORA 12550 ALMASSORA (CASTELLÓN)	CATALAN CASTILLO ERNESTO CL JESUS Y MARIA 3 ALMASSORA/ALMAZORA 12550 ALMASSORA (CASTELLÓN)	18440	a-17837	NR-02	Agrios regadío	0	2662	0	2720	RURAL	5
						b-564	I-00	Improductivo	0	58	0			
Y-12.0402-1784	70	75	AGOST ORTIZ MIGUEL CL TENERIAS 7 CASTELLON DE LA PLANA 12003 CASTELLÓN DE LA PLANA (CASTELLÓN)	AGOST ORTIZ MIGUEL CL TENERIAS 7 CASTELLON DE LA PLANA 12003 CASTELLÓN DE LA PLANA (CASTELLÓN)	3676	0-3676	NR-02	Agrios regadío	0	132	0	132	RURAL	5
Y-12.0402-1785	70	24	GOMEZ SANCHEZ JULIANA CL SAN GIL 16 CASTELLON DE LA PLANA 12005 CASTELLÓN DE LA PLANA (CASTELLÓN)	GOMEZ SANCHEZ JULIANA CL SAN GIL 16 CASTELLON DE LA PLANA 12005 CASTELLÓN DE LA PLANA (CASTELLÓN)	3725	a-3572	NR-02	Agrios regadío	2662	0	0	2720	RURAL	5
						b-153	E-00	Pastos	58	0	0			

NÚMERO DE ORDEN	REFERENCIA CATASTRAL		TITULAR ACTUAL NOMBRE Y DOMICILIO	TITULAR CATASTRAL NOMBRE Y DOMICILIO	SUPERFICIE CATASTRAL (M2)	AFECCIONES (m2)						NATURALEZA	Nº DE HOJA PLANO DE EXPROPIACIÓN	
	POLÍGONO	PARCELA				SUBPARCELA	CALIF. FISCAL	APROVECHAMIENTO REAL	EXPROPIACIÓN	IMPOSICIÓN SERVIDUMBRE	OCUPACIÓN TEMPORAL			TOTAL
Y-12.0402-1786	70	26	CLAROS VICENT JOSEP MIQUEL CL SAN FRANCISCO 22 CASTELLON DE LA PLANA 12002 CASTELLÓN DE LA PLANA (CASTELLÓN)	CLAROS VICENT JOSEP MIQUEL CL SAN FRANCISCO 22 CASTELLON DE LA PLANA 12002 CASTELLÓN DE LA PLANA (CASTELLÓN)	2374	a-2244	NR-02	Agrios regadío	607	0	0	647	RURAL	5
						c-40	I-00	Improductivo	40	0	0			
Y-12.0402-1787	70	19	SANTAMARIA SANZ RICARDO CL JUAN RAMON JIMENEZ 65 Es:A PI:02 Pt:02 CASTELLON DE LA PLANA 12006 CASTELLÓN DE LA PLANA (CASTELLÓN)	SANTAMARIA SANZ RICARDO CL JUAN RAMON JIMENEZ 65 Es:A PI:02 Pt:02 CASTELLON DE LA PLANA 12006 CASTELLÓN DE LA PLANA (CASTELLÓN)	1780	0-1780	NR-02	Agrios regadío	170	0	73	243	RURAL	5
Y-12.0402-1788	70	22	VALLES BARBERA JOSEFINA CU CUADRA MORTERAS 33 CASTELLON DE LA PLANA 12006 CASTELLÓN DE LA PLANA (CASTELLÓN)	VALLES BARBERA JOSEFINA CU CUADRA MORTERAS 33 CASTELLON DE LA PLANA 12006 CASTELLÓN DE LA PLANA (CASTELLÓN)	5248	0-5248	NR-02	Agrios regadío	5219	0	19	5238	RURAL	5
Y-12.0402-1789	70	21	PEREZ FILOS TERESA CL EN EL MUNICIPIO CASTELLÓN DE LA PLANA (CASTELLÓN)	PEREZ FILOS TERESA CL EN EL MUNICIPIO CASTELLÓN DE LA PLANA (CASTELLÓN)	1646	0-1646	NR-02	Agrios regadío	1174	0	91	1265	RURAL	5
Y-12.0402-1790	70	37	ORDAZ MOLLA VICENTE CL LEON XIII 12 Es:1 PI:05 Pt:A0 ALMASSORA/ALMAZORA 12550 ALMASSORA (CASTELLÓN)	ORDAZ MOLLA VICENTE CL LEON XIII 12 Es:1 PI:05 Pt:A0 ALMASSORA/ALMAZORA 12550 ALMASSORA (CASTELLÓN)	3334	0-3322	NR-02	Agrios regadío	0	10	0	10	RURAL	5
Y-12.0402-1791	70	36	GIL PESUDO JOAQUIN CL LEON XIII 17 Es:1 PI:03 Pt:C ALMASSORA/ALMAZORA 12550 ALMASSORA (CASTELLÓN)	GIL PESUDO JOAQUIN CL LEON XIII 17 Es:1 PI:03 Pt:C ALMASSORA/ALMAZORA 12550 ALMASSORA (CASTELLÓN)	4099	0-4099	NR-02	Agrios regadío	0	1616	0	1616	RURAL	5
Y-12.0402-1792	70	23	VALLES BARBERA JOSEFINA CU CUADRA MORTERAS 33 CASTELLON DE LA PLANA 12006 CASTELLÓN DE LA PLANA (CASTELLÓN)	VALLES BARBERA JOSEFINA CU CUADRA MORTERAS 33 CASTELLON DE LA PLANA 12006 CASTELLÓN DE LA PLANA (CASTELLÓN)	5093	a-4950	NR-02	Agrios regadío	2352	0	0	2352	RURAL	5
Y-12.0402-1793	70	32	BELTRAN BLASCO VICENTE MANUEL CL PINTOR CASTELL 29 PI:04 Pt:C0 CASTELLON DE LA PLANA 12001 CASTELLÓN DE LA PLANA (CASTELLÓN)	BELTRAN BLASCO VICENTE MANUEL CL PINTOR CASTELL 29 PI:04 Pt:C0 CASTELLON DE LA PLANA 12001 CASTELLÓN DE LA PLANA (CASTELLÓN)	9077	0-9055	NR-02	Agrios regadío	4409	0	160	4569	RURAL	5
Y-12.0402-1794	70	9002	EXCMO AYUNTAMIENTO DE CASTELLON DE LA PLANA PZ MAYOR 1 12001 CASTELLÓN DE LA PLANA (CASTELLÓN)	EXCMO AYUNTAMIENTO DE CASTELLON DE LA PLANA PZ MAYOR 1 12001 CASTELLÓN DE LA PLANA (CASTELLÓN)	808	0-807	VT-00	Vía de comunicación de dominio público	311	132	0	443	RURAL	5

NÚMERO DE ORDEN	REFERENCIA CATASTRAL		TITULAR ACTUAL	TITULAR CATASTRAL	SUPERFICIE CATASTRAL (M2)	AFECCIONES (m2)							NATURALEZA	Nº DE HOJA PLANO DE EXPROPIACIÓN
	POLÍGONO	PARCELA	NOMBRE Y DOMICILIO	NOMBRE Y DOMICILIO		SUBPARCELA	CALIF. FISCAL	APROVECHAMIENTO REAL	EXPROPIACIÓN	IMPOSICIÓN SERVIDUMBRE	OCUPACIÓN TEMPORAL	TOTAL		
Y-12.0402-1795	70	33	TORRES DE LA TORRE JAVIER AV CAPUCHINOS 28 PI:06 CASTELLÓN DE LA PLANA 12004 CASTELLÓN DE LA PLANA (CASTELLÓN) TORRES DE LA TORRE MARIA AV DR JORGE COMIN 17 Es:1 PI:07 Pt:A0 BENICASSIM/BENICASSIM 12560 BENICASSIM / BENICASSIM (CASTELLÓN) TORRES DE LA TORRE CARMEN PS RIBALTA 10 PI:08 Pt:C 12004 CASTELLÓN DE LA PLANA (CASTELLÓN)	TORRES DE LA TORRE JAVIER AV CAPUCHINOS 28 PI:06 CASTELLÓN DE LA PLANA 12004 CASTELLÓN DE LA PLANA (CASTELLÓN) TORRES DE LA TORRE MARIA AV DR JORGE COMIN 17 Es:1 PI:07 Pt:A0 BENICASSIM/BENICASSIM 12560 BENICASSIM / BENICASSIM (CASTELLÓN) TORRES DE LA TORRE CARMEN PS RIBALTA 10 PI:08 Pt:C 12004 CASTELLÓN DE LA PLANA (CASTELLÓN)	7633	b-4610	CR-01	Labor o labradío regadío	1606	82	39	1727	RURAL	5
Y-12.0402-1796	70	34	FALOMIR PITARCH VICENTE CL ALLOZA 2 PI:01 Pt:01 CASTELLÓN DE LA PLANA 12001 CASTELLÓN DE LA PLANA (CASTELLÓN) FALOMIR PITARCH FERNANDO CL ARQUITECTO TRAVER 2 PI:07 Pt:E 12001 CASTELLÓN DE LA PLANA (CASTELLÓN) FALOMIR PITARCH JOSE CL ALLOZA 2 PI:02 12001 CASTELLÓN DE LA PLANA (CASTELLÓN)	FALOMIR PITARCH VICENTE CL ALLOZA 2 PI:01 Pt:01 CASTELLÓN DE LA PLANA 12001 CASTELLÓN DE LA PLANA (CASTELLÓN) FALOMIR PITARCH FERNANDO CL ARQUITECTO TRAVER 2 PI:07 Pt:E 12001 CASTELLÓN DE LA PLANA (CASTELLÓN) FALOMIR PITARCH JOSE CL ALLOZA 2 PI:02 12001 CASTELLÓN DE LA PLANA (CASTELLÓN)	14977	0-14977	NR-02	Agrios regadío	4516	875	759	6150	RURAL	5
Y-12.0402-1797	70	31	CLAROS VICENT JOSEP MIQUEL CL SAN FRANCISCO 22 CASTELLÓN DE LA PLANA 12002 CASTELLÓN DE LA PLANA (CASTELLÓN)	CLAROS VICENT JOSEP MIQUEL CL SAN FRANCISCO 22 CASTELLÓN DE LA PLANA 12002 CASTELLÓN DE LA PLANA (CASTELLÓN)	4441	0-4430	NR-02	Agrios regadío	3578	396	4	3978	RURAL	5
Y-12.0402-1799	70	30	ROURES ALEGRE MANUEL CL SANTA ELENA 1 12560 BENICASSIM / BENICASSIM (CASTELLÓN)	ROURES ALEGRE MANUEL CL SANTA ELENA 1 12560 BENICASSIM / BENICASSIM (CASTELLÓN)	2823	0-2768	NR-02	Agrios regadío	1275	289	0	1564	RURAL	5
Y-12.0402-1800	70	35	VENTURA MONZO JOSE CL S MARC 30 ALMASSORA/ALMAZORA 12550 ALMASSORA (CASTELLÓN)	VENTURA MONZO JOSE CL S MARC 30 ALMASSORA/ALMAZORA 12550 ALMASSORA (CASTELLÓN)	5787	0-5787	NR-02	Agrios regadío	1477	168	338	1983	RURAL	5
Y-12.0402-1801	70	29	GUAL EDO JUAN JOSE AV ALCORA 11 PI:01 Pt:01 CASTELLÓN DE LA PLANA 12006 CASTELLÓN DE LA PLANA (CASTELLÓN)	GUAL EDO JUAN JOSE AV ALCORA 11 PI:01 Pt:01 CASTELLÓN DE LA PLANA 12006 CASTELLÓN DE LA PLANA (CASTELLÓN)	3467	0-3467	NR-02	Agrios regadío	0	24	0	24	RURAL	5
Y-12.0402-1802	68	9001	EXCMO AYUNTAMIENTO DE CASTELLÓN DE LA PLANA PZ MAYOR 1 12001 CASTELLÓN DE LA PLANA (CASTELLÓN)	EXCMO AYUNTAMIENTO DE CASTELLÓN DE LA PLANA PZ MAYOR 1 12001 CASTELLÓN DE LA PLANA (CASTELLÓN)	1311	0-1440	VT-00	Vía de comunicación de dominio público	820	110	8	938	RURAL	5
Y-12.0402-1803	68	1	GUIRAL TIRADO JAIME CL REINA DOÑA GERMANA 14 Es:1 PI:03 Pt:05 46005 VALENCIA (VALENCIA)	GUIRAL TIRADO JAIME CL REINA DOÑA GERMANA 14 Es:1 PI:03 Pt:05 46005 VALENCIA (VALENCIA)	5898	0-5898	CR-01	Labor o labradío regadío	0	1529	0	1529	RURAL	5
Y-12.0402-1804	68	5	FLORS SALES ENRIQUE CL EN EL MUNICIPIO CASTELLÓN DE LA PLANA (CASTELLÓN)	FLORS SALES ENRIQUE CL EN EL MUNICIPIO CASTELLÓN DE LA PLANA (CASTELLÓN)	3471	0-3471	NR-02	Agrios regadío	139	80	138	357	RURAL	5

NÚMERO DE ORDEN	REFERENCIA CATASTRAL		TITULAR ACTUAL	TITULAR CATASTRAL	SUPERFICIE CATASTRAL (M2)	AFECCIONES (m2)						NATURALEZA	Nº DE HOJA PLANO DE EXPROPIACIÓN	
	POLÍGONO	PARCELA	NOMBRE Y DOMICILIO	NOMBRE Y DOMICILIO		SUBPARCELA	CALIF. FISCAL	APROVECHAMIENTO REAL	EXPROPIACIÓN	IMPOSICIÓN SERVIDUMBRE	OCUPACIÓN TEMPORAL			TOTAL
Y-12.0402-1805	68	6	BALADO PEREZ MARIA DOLORES CL NAVARRA 63 CASTELLON DE LA PLANA 12002 CASTELLÓN DE LA PLANA (CASTELLÓN)	BALADO PEREZ MARIA DOLORES CL NAVARRA 63 CASTELLON DE LA PLANA 12002 CASTELLÓN DE LA PLANA (CASTELLÓN)	6451	a-6207	NR-02	Agrios regadío	1228	1	81	1310	RURAL	6
Y-12.0402-1806	68	7	BALADO SOLER LUIS CL ALLOZA 128 CASTELLON 12001 CASTELLÓN DE LA PLANA (CASTELLÓN)	BALADO SOLER LUIS CL ALLOZA 128 CASTELLON 12001 CASTELLÓN DE LA PLANA (CASTELLÓN)	3581	a-3310	NR-02	Agrios regadío	1998	16	112	2312	RURAL	6
						b-183	I-00	Improductivo	186	0	0			
Y-12.0402-1807	70	9005	EXCMO AYUNTAMIENTO DE CASTELLON DE LA PLANA PZ MAYOR 1 12001 CASTELLÓN DE LA PLANA (CASTELLÓN)	EXCMO AYUNTAMIENTO DE CASTELLON DE LA PLANA PZ MAYOR 1 12001 CASTELLÓN DE LA PLANA (CASTELLÓN)	1083	0-1082	VT-00	Vía de comunicación de dominio público	79	10	15	104	RURAL	6
Y-12.0402-1808	70	167	VICIANO PERIS VICENTE PZ ISABEL LA CATOLICA 22 CASTELLON DE LA PLANA 12004 CASTELLÓN DE LA PLANA (CASTELLÓN)	VICIANO PERIS VICENTE PZ ISABEL LA CATOLICA 22 CASTELLON DE LA PLANA 12004 CASTELLÓN DE LA PLANA (CASTELLÓN)	260	0-260	NR-02	Agrios regadío	246	6	8	260	RURAL	6
Y-12.0402-1809	70	108	BARBERA RODRIGUEZ MARIA DE LOS DESAMPARADOS CL JOSE MALLEN TARANCON 16 Es:1 PI:00 Pt:33 CASTELLON DE LA PLANA 12004 CASTELLÓN DE LA PLANA (CASTELLÓN)	BARBERA RODRIGUEZ MARIA DE LOS DESAMPARADOS CL JOSE MALLEN TARANCON 16 Es:1 PI:00 Pt:33 CASTELLON DE LA PLANA 12004 CASTELLÓN DE LA PLANA (CASTELLÓN)	6985	0-6985	NR-02	Agrios regadío	2613	121	209	2943	RURAL	6
Y-12.0402-1810	68	8	BELTRAN QUERAL MARIA FERNANDA CM MESTRETS 190 CASTELLON DE LA PLANA 12004 CASTELLÓN DE LA PLANA (CASTELLÓN) BELTRAN QUERAL FRANCISCO JAVIER CL PADRE VICENT 28 PI:01 Pt:01 CASTELLON DE LA PLANA 12004 CASTELLÓN DE LA PLANA (CASTELLÓN)	BELTRAN QUERAL MARIA FERNANDA CM MESTRETS 190 CASTELLON DE LA PLANA 12004 CASTELLÓN DE LA PLANA (CASTELLÓN) BELTRAN QUERAL FRANCISCO JAVIER CL PADRE VICENT 28 PI:01 Pt:01 CASTELLON DE LA PLANA 12004 CASTELLÓN DE LA PLANA (CASTELLÓN)	2544	0-2544	NR-02	Agrios regadío	2518	13	11	2542	RURAL	6
Y-12.0402-1811	70	81	TEBA TEBA MARIA ANGELES CL ENSEÑANZA 7 CASTELLON DE LA PLANA 12001 CASTELLÓN DE LA PLANA (CASTELLÓN) FABREGAT TEBA FRANCISCO JOSE AV CAPUCHINOS 15 Es:1 PI:06 Pt:D CASTELLON DE LA PLANA 12004 CASTELLÓN DE LA PLANA (CASTELLÓN) FABREGAT TEBA JUAN ANTONIO CL ENSEÑANZA 7 CASTELLON DE LA PLANA 12001 CASTELLÓN DE LA PLANA (CASTELLÓN)	TEBA TEBA MARIA ANGELES CL ENSEÑANZA 7 CASTELLON DE LA PLANA 12001 CASTELLÓN DE LA PLANA (CASTELLÓN) FABREGAT TEBA FRANCISCO JOSE AV CAPUCHINOS 15 Es:1 PI:06 Pt:D CASTELLON DE LA PLANA 12004 CASTELLÓN DE LA PLANA (CASTELLÓN) FABREGAT TEBA JUAN ANTONIO CL ENSEÑANZA 7 CASTELLON DE LA PLANA 12001 CASTELLÓN DE LA PLANA (CASTELLÓN)	3015	0-3015	NR-02	Agrios regadío	1578	22	44	1644	RURAL	6
Y-12.0402-1812	70	82	FORCADA COMINS JOSE CL SAN MIGUEL 20 ALMASSORA/ALMAZORA 12550 ALMASSORA (CASTELLÓN)	FORCADA COMINS JOSE CL SAN MIGUEL 20 ALMASSORA/ALMAZORA 12550 ALMASSORA (CASTELLÓN)	1532	0-1532	NR-02	Agrios regadío	798	0	0	798	RURAL	6

NÚMERO DE ORDEN	REFERENCIA CATASTRAL		TITULAR ACTUAL	TITULAR CATASTRAL	SUPERFICIE CATASTRAL (M2)	AFECCIONES (m2)							NATURALEZA	Nº DE HOJA PLANO DE EXPROPIACIÓN
	POLÍGONO	PARCELA	NOMBRE Y DOMICILIO	NOMBRE Y DOMICILIO		SUBPARCELA	CALIF. FISCAL	APROVECHAMIENTO REAL	EXPROPIACIÓN	IMPOSICIÓN SERVIDUMBRE	OCUPACIÓN TEMPORAL	TOTAL		
Y-12.0402-1813	68	2	ESTADO M FOMENTO CL JOAQUIN BALLESTER 39 46009 VALENCIA (VALENCIA)	ESTADO M FOMENTO CL JOAQUIN BALLESTER 39 46009 VALENCIA (VALENCIA)	1530	0-1530	CR-01	Labor o labradío regadío	7	573	0	580	RURAL	5
Y-12.0402-1814	68	9018	GENERALITAT VALENCIANA CL CABALLEROS 2 46001 VALENCIA (VALENCIA)	GENERALITAT VALENCIANA CL CABALLEROS 2 46001 VALENCIA (VALENCIA)	89040	0-89042	HG-00	Hidrografía natural (río,laguna,arroyo.)	18807	159	0	18966	RURAL	5
Y-12.0402-1815	70	85	GIMENO SIMO MARIA CARMEN CL ALCORA 38 PI:01 12550 ALMASSORA (CASTELLÓN)	GIMENO SIMO MARIA CARMEN CL ALCORA 38 PI:01 12550 ALMASSORA (CASTELLÓN)	1176	a-840	NR-02	Agrios regadío	352	0	3	506	RURAL	6
Y-12.0402-1816	70	86	GIMENO SIMO MARIA CARMEN CL ALCORA 38 PI:01 12550 ALMASSORA (CASTELLÓN) IGUAL GIMENO YOMARA CL SANT MATEU 5 ALMASSORA/ALMAZORA 12550 ALMASSORA (CASTELLÓN)	GIMENO SIMO MARIA CARMEN CL ALCORA 38 PI:01 12550 ALMASSORA (CASTELLÓN) IGUAL GIMENO YOMARA CL SANT MATEU 5 ALMASSORA/ALMAZORA 12550 ALMASSORA (CASTELLÓN)	1386	0-1386	NR-02	Agrios regadío	459	0	0	459	RURAL	6
Y-12.0402-1817	68	9008	GV CONSELLERIA DE MEDI AMBIENT AV HERMANOS BOU 47 12003 CASTELLÓN DE LA PLANA (CASTELLÓN)	GV CONSELLERIA DE MEDI AMBIENT AV HERMANOS BOU 47 12003 CASTELLÓN DE LA PLANA (CASTELLÓN)	6408	0-6235	VT-00	Vía de comunicación de dominio público	1657	41	90	1788	RURAL	6
Y-12.0402-1818	68	9009	SINDICATO DE RIEGOS DE CASTELLON DE LA PLANA AV VIRGEN LIDON 16 CASTELLON DE LA PLANA 12003 CASTELLÓN DE LA PLANA (CASTELLÓN)	SINDICATO DE RIEGOS DE CASTELLON DE LA PLANA AV VIRGEN LIDON 16 CASTELLON DE LA PLANA 12003 CASTELLÓN DE LA PLANA (CASTELLÓN)	394	0-394	HG-00	Hidrografía natural (río,laguna,arroyo.)	260	0	2	262	RURAL	6
Y-12.0402-1819	68	9	GARI CASAÑA JOSEFINA CL VIRGEN DEL CARMEN 41 ALMASSORA/ALMAZORA 12550 ALMASSORA (CASTELLÓN)	GARI CASAÑA JOSEFINA CL VIRGEN DEL CARMEN 41 ALMASSORA/ALMAZORA 12550 ALMASSORA (CASTELLÓN)	3460	0-3460	NR-02	Agrios regadío	2656	323	50	3029	RURAL	6
Y-12.0402-1820	68	9005	SINDICATO DE RIEGOS DE CASTELLON DE LA PLANA AV VIRGEN LIDON 16 CASTELLON DE LA PLANA 12003 CASTELLÓN DE LA PLANA (CASTELLÓN)	SINDICATO DE RIEGOS DE CASTELLON DE LA PLANA AV VIRGEN LIDON 16 CASTELLON DE LA PLANA 12003 CASTELLÓN DE LA PLANA (CASTELLÓN)	531	0-531	HG-00	Hidrografía natural (río,laguna,arroyo.)	157	49	18	224	RURAL	6
Y-12.0402-1821	68	9007	EXCMO AYUNTAMIENTO DE CASTELLON DE LA PLANA PZ MAYOR 1 12001 CASTELLÓN DE LA PLANA (CASTELLÓN)	EXCMO AYUNTAMIENTO DE CASTELLON DE LA PLANA PZ MAYOR 1 12001 CASTELLÓN DE LA PLANA (CASTELLÓN)	972	0-961	VT-00	Vía de comunicación de dominio público	385	63	43	491	RURAL	6
Y-12.0402-1822	68	108	GUAL APARICI JOAQUIN UR MAS D ARMELERS 8 SAN JOAN DE MORO 12130 SANT JOAN DE MORO (CASTELLÓN)	GUAL APARICI JOAQUIN UR MAS D ARMELERS 8 SAN JOAN DE MORO 12130 SANT JOAN DE MORO (CASTELLÓN)	7129	0-7129	NR-02	Agrios regadío	6178	13	117	6308	RURAL	6

NÚMERO DE ORDEN	REFERENCIA CATASTRAL		TITULAR ACTUAL NOMBRE Y DOMICILIO	TITULAR CATASTRAL NOMBRE Y DOMICILIO	SUPERFICIE CATASTRAL (M2)	AFECCIONES (m2)						NATURALEZA	Nº DE HOJA PLANO DE EXPROPIACIÓN	
	POLÍGONO	PARCELA				SUBPARCELA	CALIF. FISCAL	APROVECHAMIENTO REAL	EXPROPIACIÓN	IMPOSICIÓN SERVIDUMBRE	OCUPACIÓN TEMPORAL			TOTAL
Y-12.0402-1823	70	89	PASCUAL TIRADO CARMEN CL SAN FELIX 51 PI:06 Pt:80 CASTELLÓN DE LA PLANA 12004 CASTELLÓN DE LA PLANA (CASTELLÓN)	PASCUAL TIRADO CARMEN CL SAN FELIX 51 PI:06 Pt:80 CASTELLÓN DE LA PLANA 12004 CASTELLÓN DE LA PLANA (CASTELLÓN)	17969	b-7920	NR-02	Agrios regadío	370	209	95	1228	RURAL	6
						c-7067	NR-02	Agrios regadío	70	249	169			
						d-957	I-00	Improductivo	0	52	14			
Y-12.0402-1824	68	11	HUEDO TORRES JOSE RAMON CL CISCAR 39 Es:1 PI:05 Pt:CO CASTELLÓN DE LA PLANA 12003 CASTELLÓN DE LA PLANA (CASTELLÓN)	HUEDO TORRES JOSE RAMON CL CISCAR 39 Es:1 PI:05 Pt:CO CASTELLÓN DE LA PLANA 12003 CASTELLÓN DE LA PLANA (CASTELLÓN)	1559	0-1559	NR-02	Agrios regadío	616	5	21	642	RURAL	6
Y-12.0402-1825	68	109	GUAL APARICI EZEQUIEL CL MAESTRO RIPOLLES 50 PI:04 Pt:8 CASTELLO PL 12003 CASTELLÓN DE LA PLANA (CASTELLÓN)	GUAL APARICI EZEQUIEL CL MAESTRO RIPOLLES 50 PI:04 Pt:8 CASTELLO PL 12003 CASTELLÓN DE LA PLANA (CASTELLÓN)	2211	0-2211	NR-02	Agrios regadío	2211	0	0	2211	RURAL	6
Y-12.0402-1826	68	10	CASTILLO IBAÑEZ ANTONIO TIMOTEO CL ABETO EL 16 Es:1 PI:01 Pt:01 CASTELLÓN DE LA PLANA 12006 CASTELLÓN DE LA PLANA (CASTELLÓN)	CASTILLO IBAÑEZ ANTONIO TIMOTEO CL ABETO EL 16 Es:1 PI:01 Pt:01 CASTELLÓN DE LA PLANA 12006 CASTELLÓN DE LA PLANA (CASTELLÓN)	1415	0-1415	NR-02	Agrios regadío	651	213	38	902	RURAL	6
Y-12.0402-1827	68	17	HUEDO TORRES JOSE RAMON CL CISCAR 39 Es:1 PI:05 Pt:CO CASTELLÓN DE LA PLANA 12003 CASTELLÓN DE LA PLANA (CASTELLÓN)	HUEDO TORRES JOSE RAMON CL CISCAR 39 Es:1 PI:05 Pt:CO CASTELLÓN DE LA PLANA 12003 CASTELLÓN DE LA PLANA (CASTELLÓN)	2767	a-2521	NR-02	Agrios regadío	299	0	0	351	RURAL	6
						b-182	I-00	Improductivo	52	0	0			
Y-12.0402-1828	68	111	NEBOT VENTURA ANGEL PD FADRELL 428 CASTELLÓN DE LA PLANA 12005 CASTELLÓN DE LA PLANA (CASTELLÓN)	NEBOT VENTURA ANGEL PD FADRELL 428 CASTELLÓN DE LA PLANA 12005 CASTELLÓN DE LA PLANA (CASTELLÓN)	1604	0-1604	NR-02	Agrios regadío	447	0	0	447	RURAL	6
Y-12.0402-1829	000340200YK52E0001RU		GUAL APARICI JOAQUIN UR MAS D ARMELERS 8 SAN JOAN DE MORO 12130 SANT JOAN DE MORO (CASTELLÓN)	GUAL APARICI JOAQUIN UR MAS D ARMELERS 8 SAN JOAN DE MORO 12130 SANT JOAN DE MORO (CASTELLÓN)	19	-	-	Residencial	19	0	0	19	URBANIZADO	6
Y-12.0402-1830	68	12	BELTRAN LLEO MARIA AV VIRGEN DE LIDON 24 12003 CASTELLÓN DE LA PLANA (CASTELLÓN)	BELTRAN LLEO MARIA AV VIRGEN DE LIDON 24 12003 CASTELLÓN DE LA PLANA (CASTELLÓN)	4949	0-4921	NR-02	Agrios regadío	98	307	323	728	RURAL	6
Y-12.0402-1831	68	107	GUAL APARICI AMPARO CL BENASAL 7 PI:04 Pt:4 CASTELLO PL 12005 CASTELLÓN DE LA PLANA (CASTELLÓN)	GUAL APARICI AMPARO CL BENASAL 7 PI:04 Pt:4 CASTELLO PL 12005 CASTELLÓN DE LA PLANA (CASTELLÓN)	3809	a-3594	NR-02	Agrios regadío	1144	0	119	1288	RURAL	6
						b-187	I-00	Improductivo	18	0	7			

NÚMERO DE ORDEN	REFERENCIA CATASTRAL		TITULAR ACTUAL	TITULAR CATASTRAL	SUPERFICIE CATASTRAL (M2)	AFECCIONES (m2)						NATURALEZA	Nº DE HOJA PLANO DE EXPROPIACIÓN	
	POLÍGONO	PARCELA	NOMBRE Y DOMICILIO	NOMBRE Y DOMICILIO		SUBPARCELA	CALIF. FISCAL	APROVECHAMIENTO REAL	EXPROPIACIÓN	IMPOSICIÓN SERVIDUMBRE	OCUPACIÓN TEMPORAL			TOTAL
Y-12.0402-1832	68	110	GUAL APARICI AMPARO CL BENASAL 7 PI:04 Pt:4 CASTELLO PL 12005 CASTELLÓN DE LA PLANA (CASTELLÓN)	GUAL APARICI AMPARO CL BENASAL 7 PI:04 Pt:4 CASTELLO PL 12005 CASTELLÓN DE LA PLANA (CASTELLÓN)	2482	0-2482	NR-02	Agrios regadío	2482	0	0	2482	RURAL	6
Y-12.0402-1833	68	112	NEBOT VENTURA ANGEL PD FADRELL 428 CASTELLON DE LA PLANA 12005 CASTELLÓN DE LA PLANA (CASTELLÓN)	NEBOT VENTURA ANGEL PD FADRELL 428 CASTELLON DE LA PLANA 12005 CASTELLÓN DE LA PLANA (CASTELLÓN)	3535	a-3341	NR-02	Agrios regadío	1350	0	0	1350	RURAL	6
Y-12.0402-1834	68	106	ARENOS ARQUIMBAU ENCARNACION CL SAN VICENTE 4 ALMASSORA/ALMAZORA 12550 ALMASSORA (CASTELLÓN)	ARENOS ARQUIMBAU ENCARNACION CL SAN VICENTE 4 ALMASSORA/ALMAZORA 12550 ALMASSORA (CASTELLÓN)	6902	0-6902	NR-02	Agrios regadío	4546	0	193	4739	RURAL	6
Y-12.0402-1835	68	9015	SINDICATO DE RIEGOS DE CASTELLON DE LA PLANA AV VIRGEN LIDON 16 CASTELLON DE LA PLANA 12003 CASTELLÓN DE LA PLANA (CASTELLÓN)	SINDICATO DE RIEGOS DE CASTELLON DE LA PLANA AV VIRGEN LIDON 16 CASTELLON DE LA PLANA 12003 CASTELLÓN DE LA PLANA (CASTELLÓN)	1841	0-1841	HG-00	Hidrografía natural (rio,laguna,arroyo.)	326	4	26	356	RURAL	6
Y-12.0402-1836	68	118	PINYANA GARI MARIA DEL CARME CL NULES 25 PI:04 Pt:IZ CASTELLON DE LA PLANA 12004 CASTELLÓN DE LA PLANA (CASTELLÓN)	PINYANA GARI MARIA DEL CARME CL NULES 25 PI:04 Pt:IZ CASTELLON DE LA PLANA 12004 CASTELLÓN DE LA PLANA (CASTELLÓN)	3009	0-3009	NR-02	Agrios regadío	100	0	0	100	RURAL	6
Y-12.0402-1837	68	119	MONREAL CHERMA MARIA CL TERUEL 14 12002 CASTELLÓN DE LA PLANA (CASTELLÓN)	MONREAL CHERMA MARIA CL TERUEL 14 12002 CASTELLÓN DE LA PLANA (CASTELLÓN)	3058	0-3058	NR-02	Agrios regadío	1582	0	0	1582	RURAL	6
Y-12.0402-1838	68	120	FONT ARQUER CONRADO CL TRAIGUERA 15 PI:00 Pt:08 BENICASSIM/BENICASIM 12560 BENICASIM / BENICASSIM (CASTELLÓN) FONT ARQUER JOSE ANTONIO PZ HUERTO SOGUEROS 3 PI:04 Pt:01 CASTELLON DE LA PLANA 12001 CASTELLÓN DE LA PLANA (CASTELLÓN) FONT ARQUER BERTA PS CATALPAS-PANORAMA 66 47130 SIMANCAS (VALLADOLID) FONT ARQUER SANTIAGO EUGENIO PZ BAILLARGUES 4 Pt:5 46111 ROCAFORT (VALENCIA) FONT ARQUER NURIA RD MIJARES 188 PI:02 Pt:A0 CASTELLON DE LA PLANA 12006 CASTELLÓN DE LA PLANA (CASTELLÓN)	FONT ARQUER CONRADO CL TRAIGUERA 15 PI:00 Pt:08 BENICASSIM/BENICASIM 12560 BENICASIM / BENICASSIM (CASTELLÓN) FONT ARQUER JOSE ANTONIO PZ HUERTO SOGUEROS 3 PI:04 Pt:01 CASTELLON DE LA PLANA 12001 CASTELLÓN DE LA PLANA (CASTELLÓN) FONT ARQUER BERTA PS CATALPAS-PANORAMA 66 47130 SIMANCAS (VALLADOLID) FONT ARQUER SANTIAGO EUGENIO PZ BAILLARGUES 4 Pt:5 46111 ROCAFORT (VALENCIA) FONT ARQUER NURIA RD MIJARES 188 PI:02 Pt:A0 CASTELLON DE LA PLANA 12006 CASTELLÓN DE LA PLANA (CASTELLÓN)	4068	0-4068	NR-02	Agrios regadío	3536	0	102	3638	RURAL	6

NÚMERO DE ORDEN	REFERENCIA CATASTRAL		TITULAR ACTUAL NOMBRE Y DOMICILIO	TITULAR CATASTRAL NOMBRE Y DOMICILIO	SUPERFICIE CATASTRAL (M2)	AFECCIONES (m2)							NATURALEZA	Nº DE HOJA PLANO DE EXPROPIACIÓN
	POLÍGONO	PARCELA				SUBPARCELA	CALIF. FISCAL	APROVECHAMIENTO REAL	EXPROPIACIÓN	IMPOSICIÓN SERVIDUMBRE	OCUPACIÓN TEMPORAL	TOTAL		
Y-12.0402-1839	68	121	JORGE PEREZ EMILIO CL ALCALA GALIANO 14 PI:02 Pt:05 CASTELLON DE LA PLANA 12100 CASTELLÓN DE LA PLANA (CASTELLÓN) FERRER SERRANO EDUARDO CL GUITARRISTA FORTEA 2 PI:01 Pt:03 CASTELLON DE LA PLANA 12005 CASTELLÓN DE LA PLANA (CASTELLÓN)	JORGE PEREZ EMILIO CL ALCALA GALIANO 14 PI:02 Pt:05 CASTELLON DE LA PLANA 12100 CASTELLÓN DE LA PLANA (CASTELLÓN) FERRER SERRANO EDUARDO CL GUITARRISTA FORTEA 2 PI:01 Pt:03 CASTELLON DE LA PLANA 12005 CASTELLÓN DE LA PLANA (CASTELLÓN)	3397	0-3397	CR-01	Labor o labradío regadío	2288	0	14	2302	RURAL	6
Y-12.0402-1840	68	122	PALOMO TENA MARIA CL PASSEIG MARITIM 202 PLAYA ALMASSORA 12550 ALMASSORA (CASTELLÓN)	PALOMO TENA MARIA CL PASSEIG MARITIM 202 PLAYA ALMASSORA 12550 ALMASSORA (CASTELLÓN)	7218	0-7218	NR-02	Agrios regadío	2197	626	252	3075	RURAL	6
Y-12.0402-1841	68	124	TOMAS RIBES FRANCISCO CL JESUS Y MARIA 76 ALMASSORA/ALMAZORA 12550 ALMASSORA (CASTELLÓN)	TOMAS RIBES FRANCISCO CL JESUS Y MARIA 76 ALMASSORA/ALMAZORA 12550 ALMASSORA (CASTELLÓN)	1715	0-1715	NR-02	Agrios regadío	650	1	108	759	RURAL	6
Y-12.0402-1842	68	123	TOMAS RIBES FRANCISCO CL JESUS Y MARIA 76 ALMASSORA/ALMAZORA 12550 ALMASSORA (CASTELLÓN)	TOMAS RIBES FRANCISCO CL JESUS Y MARIA 76 ALMASSORA/ALMAZORA 12550 ALMASSORA (CASTELLÓN)	2066	a-1927	NR-02	Agrios regadío	1925	2	0	2018	RURAL	6
						b-91	I-00	Improductivo	91	0	0			
Y-12.0402-1843	68	143	PEREZ PALOMO ESPERANZA CL ALCORA 219 ALMASSORA/ALMAZORA 12550 ALMASSORA (CASTELLÓN) GIMENO PEREZ HELENIO CL MOTA DEL RIO 3 Es:1 PI:00 Pt:07 03300 ORIHUELA (ALICANTE) GIMENO PEREZ ELOY PZ DE LA CRUZ ROJA 1 PI:03 Pt:B CASTELLON DE LA PLANA 12005 CASTELLÓN DE LA PLANA (CASTELLÓN) GIMENO PEREZ ELIAS CL ROBERTO ROSELLO GASCH 7 Es:4 PI:01 Pt:H BURRIANA 12530 BORRIANA / BURRIANA (CASTELLÓN) GIMENO PEREZ ESTEBAN CL TENIENTE ALLOZA 2(B) BI:1 Es:1 PI:03 Pt:A CASTELLON DE LA PLANA 12100 CASTELLÓN DE LA PLANA (CASTELLÓN) GIMENO PEREZ ESAUL AV MAESTRO JOS GARBER SERRAN 11 BI:1 Es:2 PI:06 Pt:C 03540 ALICANTE/ALACANT (ALICANTE)	PEREZ PALOMO ESPERANZA CL ALCORA 219 ALMASSORA/ALMAZORA 12550 ALMASSORA (CASTELLÓN) GIMENO PEREZ HELENIO CL MOTA DEL RIO 3 Es:1 PI:00 Pt:07 03300 ORIHUELA (ALICANTE) GIMENO PEREZ ELOY PZ DE LA CRUZ ROJA 1 PI:03 Pt:B CASTELLON DE LA PLANA 12005 CASTELLÓN DE LA PLANA (CASTELLÓN) GIMENO PEREZ ELIAS CL ROBERTO ROSELLO GASCH 7 Es:4 PI:01 Pt:H BURRIANA 12530 BURRIANA / BURRIANA (CASTELLÓN) GIMENO PEREZ ESTEBAN CL TENIENTE ALLOZA 2(B) BI:1 Es:1 PI:03 Pt:A CASTELLON DE LA PLANA 12100 CASTELLÓN DE LA PLANA (CASTELLÓN) GIMENO PEREZ ESAUL AV MAESTRO JOS GARBER SERRAN 11 BI:1 Es:2 PI:06 Pt:C 03540 ALICANTE/ALACANT (ALICANTE)	7698	0-7698	NR-02	Agrios regadío	7	69	0	76	RURAL	6

NÚMERO DE ORDEN	REFERENCIA CATASTRAL		TITULAR ACTUAL	TITULAR CATASTRAL	SUPERFICIE CATASTRAL (M2)	AFECCIONES (m2)							NATURALEZA	Nº DE HOJA PLANO DE EXPROPIACIÓN
	POLÍGONO	PARCELA	NOMBRE Y DOMICILIO	NOMBRE Y DOMICILIO		SUBPARCELA	CALIF. FISCAL	APROVECHAMIENTO REAL	EXPROPIACIÓN	IMPOSICIÓN SERVIDUMBRE	OCUPACIÓN TEMPORAL	TOTAL		
Y-12.0402-1844	68	9014	EXCMO AYUNTAMIENTO DE CASTELLON DE LA PLANA PZ MAYOR 1 12001 CASTELLÓN DE LA PLANA (CASTELLÓN)	EXCMO AYUNTAMIENTO DE CASTELLON DE LA PLANA PZ MAYOR 1 12001 CASTELLÓN DE LA PLANA (CASTELLÓN)	1791	0-1791	VT-00	Vía de comunicación de dominio público	513	51	30	594	RURAL	6
Y-12.0402-1845	68	125	TOMAS RIBES FRANCISCO CL JESUS Y MARIA 76 ALMASSORA/ALMAZORA 12550 ALMASSORA (CASTELLÓN)	TOMAS RIBES FRANCISCO CL JESUS Y MARIA 76 ALMASSORA/ALMAZORA 12550 ALMASSORA (CASTELLÓN)	1944	0-1944	NR-02	Agrios regadío	14	159	20	193	RURAL	6
Y-12.0402-1846	68	127	VALLES BARBERA JOSEFINA CU CUADRA MORTERAS 33 CASTELLON DE LA PLANA 12006 CASTELLÓN DE LA PLANA (CASTELLÓN)	VALLES BARBERA JOSEFINA CU CUADRA MORTERAS 33 CASTELLON DE LA PLANA 12006 CASTELLÓN DE LA PLANA (CASTELLÓN)	5293	0-5293	NR-02	Agrios regadío	1852	14	144	2010	RURAL	6
Y-12.0402-1847	68	135	MIRALLES TORRES JOSE MARIA CL TEMPRADO 5 CASTELLON DE LA PLANA 12002 CASTELLÓN DE LA PLANA (CASTELLÓN)	MIRALLES TORRES JOSE MARIA CL TEMPRADO 5 CASTELLON DE LA PLANA 12002 CASTELLÓN DE LA PLANA (CASTELLÓN)	2059	0-2059	CR-01	Labor o labradío regadío	2059	0	0	2059	RURAL	6
Y-12.0402-1848	68	136	PEREZ CAUSANILLES FERNANDO CL OBISPO SALINAS 40 Es:1 PI:02 Pt:A0 CASTELLON DE LA PLANA 12003 CASTELLÓN DE LA PLANA (CASTELLÓN)	PEREZ CAUSANILLES FERNANDO CL OBISPO SALINAS 40 Es:1 PI:02 Pt:A0 CASTELLON DE LA PLANA 12003 CASTELLÓN DE LA PLANA (CASTELLÓN)	2555	0-2541	NR-02	Agrios regadío	2267	0	108	2375	RURAL	6
Y-12.0402-1850	68	134	GARCES MARZA ROSA CL VIRGEN DEL ROSARIO 40 ALMASSORA/ALMAZORA 12550 ALMASSORA (CASTELLÓN) GARCES MARZA ROSA CL VIRGEN DEL ROSARIO 40 ALMASSORA/ALMAZORA 12550 ALMASSORA (CASTELLÓN) IBAÑEZ GARCES ROSA LIDON CL STA QUIERIA (L"ALCORA) 50 Es:1 PI:02 Pt:01 ALMASSORA/ALMAZORA 12550 ALMASSORA (CASTELLÓN) IBAÑEZ GARCES SALVADOR TOMAS CL VIRGEN DEL ROSARIO 40 ALMASSORA/ALMAZORA 12550 ALMASSORA (CASTELLÓN) IBAÑEZ GARCES JUAN ALBERTO CL STA QUIERIA (L"ALCORA) 50 Es:1 PI:01 Pt:01 ALMASSORA/ALMAZORA 12550 ALMASSORA (CASTELLÓN) IBAÑEZ GARCES ANGEL JAVIER CL MORERIA 9 PI:01 Pt:DR CASTELLON DE LA PLANA 12001 CASTELLÓN DE LA PLANA (CASTELLÓN)	GARCES MARZA ROSA CL VIRGEN DEL ROSARIO 40 ALMASSORA/ALMAZORA 12550 ALMASSORA (CASTELLÓN) GARCES MARZA ROSA CL VIRGEN DEL ROSARIO 40 ALMASSORA/ALMAZORA 12550 ALMASSORA (CASTELLÓN) IBAÑEZ GARCES ROSA LIDON CL STA QUIERIA (L"ALCORA) 50 Es:1 PI:02 Pt:01 ALMASSORA/ALMAZORA 12550 ALMASSORA (CASTELLÓN) IBAÑEZ GARCES SALVADOR TOMAS CL VIRGEN DEL ROSARIO 40 ALMASSORA/ALMAZORA 12550 ALMASSORA (CASTELLÓN) IBAÑEZ GARCES JUAN ALBERTO CL STA QUIERIA (L"ALCORA) 50 Es:1 PI:01 Pt:01 ALMASSORA/ALMAZORA 12550 ALMASSORA (CASTELLÓN) IBAÑEZ GARCES ANGEL JAVIER CL MORERIA 9 PI:01 Pt:DR CASTELLON DE LA PLANA 12001 CASTELLÓN DE LA PLANA (CASTELLÓN)	5736	0-5715	NR-02	Agrios regadío	5266	0	5	5271	RURAL	8
Y-12.0402-1851	68	140	VALLES BARBERA JOSEFINA CU CUADRA MORTERAS 33 CASTELLON DE LA PLANA 12006 CASTELLÓN DE LA PLANA (CASTELLÓN)	VALLES BARBERA JOSEFINA CU CUADRA MORTERAS 33 CASTELLON DE LA PLANA 12006 CASTELLÓN DE LA PLANA (CASTELLÓN)	2311	0-2311	NR-02	Agrios regadío	33	0	51	84	RURAL	6

NÚMERO DE ORDEN	REFERENCIA CATASTRAL		TITULAR ACTUAL NOMBRE Y DOMICILIO	TITULAR CATASTRAL NOMBRE Y DOMICILIO	SUPERFICIE CATASTRAL (M2)	AFECCIONES (m2)						NATURALEZA	Nº DE HOJA PLANO DE EXPROPIACIÓN	
	POLÍGONO	PARCELA				SUBPARCELA	CALIF. FISCAL	APROVECHAMIENTO REAL	EXPROPIACIÓN	IMPOSICIÓN SERVIDUMBRE	OCUPACIÓN TEMPORAL			TOTAL
Y-12.0402-1852	68	137	PEREZ CAUSANILLES FERNANDO CL OBISPO SALINAS 40 Es:1 Pl:02 Pt:A0 CASTELLON DE LA PLANA 12003 CASTELLÓN DE LA PLANA (CASTELLÓN)	PEREZ CAUSANILLES FERNANDO CL OBISPO SALINAS 40 Es:1 Pl:02 Pt:A0 CASTELLON DE LA PLANA 12003 CASTELLÓN DE LA PLANA (CASTELLÓN)	3816	0-3816	NR-02	Agrios regadío	3772	0	33	3805	RURAL	8
Y-12.0402-1853	68	139	PEREZ CAUSANILLES FERNANDO CL OBISPO SALINAS 40 Es:1 Pl:02 Pt:A0 CASTELLON DE LA PLANA 12003 CASTELLÓN DE LA PLANA (CASTELLÓN)	PEREZ CAUSANILLES FERNANDO CL OBISPO SALINAS 40 Es:1 Pl:02 Pt:A0 CASTELLON DE LA PLANA 12003 CASTELLÓN DE LA PLANA (CASTELLÓN)	1408	0-1386	NR-02	Agrios regadío	480	0	57	537	RURAL	8
Y-12.0402-1854	68	142	RODRIGUEZ DEALBERT JUAN ANTONIO CL JUAN ALVAREZ MENDIZABAL 42 Pl:04 Pt:DCH PL. 4 EXTERIOR DERECHA 28008 MADRID (MADRID)	RODRIGUEZ DEALBERT JUAN ANTONIO CL JUAN ALVAREZ MENDIZABAL 42 Pl:04 Pt:DCH PL. 4 EXTERIOR DERECHA 28008 MADRID (MADRID)	3486	a-3020	NR-02	Agrios regadío	547	0	0	547	RURAL	6
Y-12.0402-1855	68	141	MULET BELTRAN ANGELES CL SAN SALVADOR 25(D) ALMASSORA/ALMAZORA 12550 ALMASSORA (CASTELLÓN)	MULET BELTRAN ANGELES CL SAN SALVADOR 25(D) ALMASSORA/ALMAZORA 12550 ALMASSORA (CASTELLÓN)	5069	0-5069	NR-02	Agrios regadío	638	0	22	660	RURAL	6
Y-12.0402-1856	67	9010	CA VALENCIANA C INFRAESTRUCTURAS I T AV HERMANOS BOU 47 12003 CASTELLÓN DE LA PLANA (CASTELLÓN)	CA VALENCIANA C INFRAESTRUCTURAS I T AV HERMANOS BOU 47 12003 CASTELLÓN DE LA PLANA (CASTELLÓN)	10916	0-10916	VT-00	Vía de comunicación de dominio público	6009	0	15	6024	RURAL	8
Y-12.0402-1857	67	72	MULET BELTRAN ANGELES CL SAN SALVADOR 25(D) ALMASSORA/ALMAZORA 12550 ALMASSORA (CASTELLÓN)	MULET BELTRAN ANGELES CL SAN SALVADOR 25(D) ALMASSORA/ALMAZORA 12550 ALMASSORA (CASTELLÓN)	2476	a-2438	NR-02	Agrios regadío	2438	0	0	2476	RURAL	6
						b-38	I-00	Improductivo	38	0	0			
Y-12.0402-1858	67	71	RODRIGUEZ DEALBERT JUAN ANTONIO CL JUAN ALVAREZ MENDIZABAL 42 Pl:04 Pt:DCH PL. 4 EXTERIOR DERECHA 28008 MADRID (MADRID)	RODRIGUEZ DEALBERT JUAN ANTONIO CL JUAN ALVAREZ MENDIZABAL 42 Pl:04 Pt:DCH PL. 4 EXTERIOR DERECHA 28008 MADRID (MADRID)	4010	0-4010	NR-02	Agrios regadío	4010	0	0	4010	RURAL	8

NÚMERO DE ORDEN	REFERENCIA CATASTRAL		TITULAR ACTUAL	TITULAR CATASTRAL	SUPERFICIE CATASTRAL (M2)	AFECCIONES (m2)						NATURALEZA	Nº DE HOJA PLANO DE EXPROPIACIÓN	
	POLÍGONO	PARCELA	NOMBRE Y DOMICILIO	NOMBRE Y DOMICILIO		SUBPARCELA	CALIF. FISCAL	APROVECHAMIENTO REAL	EXPROPIACIÓN	IMPOSICIÓN SERVIDUMBRE	OCUPACIÓN TEMPORAL			TOTAL
Y-12.0402-1859	67	73	ALMELA SAFONT ANA MARIA CL SAN MARCOS 130 PI:01 12550 ALMASSORA (CASTELLÓN) SANTARRUFINA RUIZ FILOMENA CL S MARC 5 ALMASSORA 12550 ALMASSORA (CASTELLÓN) CLARAMONTE AGUT ANA MARIA CL TRINIDAD 65 ALMASSORA/ALMAZORA 12550 ALMASSORA (CASTELLÓN) CLARAMONTE SANTARRUFINA JOSE POMPILIO CL SAN MARCOS 5 ALMASSORA/ALMAZORA 12550 ALMASSORA (CASTELLÓN) CLARAMONTE ALMELA ANA CL ESTATUT D"AUTONOMIA 6 Es:1 PI:02 Pt:D ALMASSORA/ALMAZORA 12550 ALMASSORA (CASTELLÓN) CLARAMONTE ALMELA MANUEL CL NUEVE DE OCTUBRE 123 Es:2 PI:03 Pt:B 12550 ALMASSORA (CASTELLÓN) CLARAMONTE SANTARRUFINA JOSE POMPILIO CL SAN MARCOS 5 ALMASSORA/ALMAZORA 12550 ALMASSORA (CASTELLÓN) CLARAMONTE ALMELA ANA CL ESTATUT D"AUTONOMIA 6 Es:1 PI:02 Pt:D ALMASSORA/ALMAZORA 12550 ALMASSORA (CASTELLÓN) CLARAMONTE ALMELA MANUEL CL NUEVE DE OCTUBRE 123 Es:2 PI:03 Pt:B 12550 ALMASSORA (CASTELLÓN)	ALMELA SAFONT ANA MARIA CL SAN MARCOS 130 PI:01 12550 ALMASSORA (CASTELLÓN) SANTARRUFINA RUIZ FILOMENA CL S MARC 5 ALMASSORA 12550 ALMASSORA (CASTELLÓN) CLARAMONTE AGUT ANA MARIA CL TRINIDAD 65 ALMASSORA/ALMAZORA 12550 ALMASSORA (CASTELLÓN) CLARAMONTE SANTARRUFINA JOSE POMPILIO CL SAN MARCOS 5 ALMASSORA/ALMAZORA 12550 ALMASSORA (CASTELLÓN) CLARAMONTE ALMELA ANA CL ESTATUT D" AUTONOMIA 6 Es:1 PI:02 Pt:D ALMASSORA/ALMAZORA 12550 ALMASSORA (CASTELLÓN) CLARAMONTE ALMELA MANUEL CL NUEVE DE OCTUBRE 123 Es:2 PI:03 Pt:B 12550 ALMASSORA (CASTELLÓN) CLARAMONTE SANTARRUFINA JOSE POMPILIO CL SAN MARCOS 5 ALMASSORA/ALMAZORA 12550 ALMASSORA (CASTELLÓN) CLARAMONTE ALMELA ANA CL ESTATUT D" AUTONOMIA 6 Es:1 PI:02 Pt:D ALMASSORA/ALMAZORA 12550 ALMASSORA (CASTELLÓN) CLARAMONTE ALMELA MANUEL CL NUEVE DE OCTUBRE 123 Es:2 PI:03 Pt:B 12550 ALMASSORA (CASTELLÓN)	3399	0-3399	NR-02	Agrios regadío	3092	0	0	3092	RURAL	8
Y-12.0402-1860	68	133	GANDIA PERIS JOSE GUZMAN CL VIRGEN DE GRACIA 43 ALMASSORA/ALMAZORA 12550 ALMASSORA (CASTELLÓN)	GANDIA PERIS JOSE GUZMAN CL VIRGEN DE GRACIA 43 ALMASSORA/ALMAZORA 12550 ALMASSORA (CASTELLÓN)	1041	0-1031	NR-02	Agrios regadío	1039	0	0	1039	RURAL	8
Y-12.0402-1861	000930100YK52E0001ZU		ALMELA SAFONT ANA MARIA CL SAN MARCOS 130 PI:01 12550 ALMASSORA (CASTELLÓN) SANTARRUFINA RUIZ FILOMENA CL S MARC 5 ALMASSORA 12550 ALMASSORA (CASTELLÓN) CLARAMONTE AGUT ANA MARIA CL TRINIDAD 65 ALMASSORA/ALMAZORA 12550 ALMASSORA (CASTELLÓN)	ALMELA SAFONT ANA MARIA CL SAN MARCOS 130 PI:01 12550 ALMASSORA (CASTELLÓN) SANTARRUFINA RUIZ FILOMENA CL S MARC 5 ALMASSORA 12550 ALMASSORA (CASTELLÓN) CLARAMONTE AGUT ANA MARIA CL TRINIDAD 65 ALMASSORA/ALMAZORA 12550 ALMASSORA (CASTELLÓN)	31	-	-	Agrios regadío	31	0	0	31	URBANIZADO	8
Y-12.0402-1862	68	132	GANDIA BELTRAN JOSE CL SANTA QUITERIA 153 12550 ALMASSORA (CASTELLÓN)	GANDIA BELTRAN JOSE CL SANTA QUITERIA 153 12550 ALMASSORA (CASTELLÓN)	2409	0-2409	NR-02	Agrios regadío	1001	0	52	1053	RURAL	8

NÚMERO DE ORDEN	REFERENCIA CATASTRAL		TITULAR ACTUAL	TITULAR CATASTRAL	SUPERFICIE CATASTRAL (M2)	AFECCIONES (m2)							NATURALEZA	Nº DE HOJA PLANO DE EXPROPIACIÓN
	POLÍGONO	PARCELA	NOMBRE Y DOMICILIO	NOMBRE Y DOMICILIO		SUBPARCELA	CALIF. FISCAL	APROVECHAMIENTO REAL	EXPROPIACIÓN	IMPOSICIÓN SERVIDUMBRE	OCUPACIÓN TEMPORAL	TOTAL		
Y-12.0402-1863	67	9005	EXCMO AYUNTAMIENTO DE CASTELLON DE LA PLANA PZ MAYOR 1 12001 CASTELLÓN DE LA PLANA (CASTELLÓN)	EXCMO AYUNTAMIENTO DE CASTELLON DE LA PLANA PZ MAYOR 1 12001 CASTELLÓN DE LA PLANA (CASTELLÓN)	382	0-382	VT-00	Vía de comunicación de dominio público	370	5	6	381	RURAL	8
Y-12.0402-1864	67	69	DOMINGUEZ AGUT MARIA TERESA CL SAN VICENTE 49 Es:1 Pl:01 Pt:01 ALMASSORA/ALMAZORA 12550 ALMASSORA (CASTELLÓN)	DOMINGUEZ AGUT MARIA TERESA CL SAN VICENTE 49 Es:1 Pl:01 Pt:01 ALMASSORA/ALMAZORA 12550 ALMASSORA (CASTELLÓN)	1074	0-1074	NR-02	Agrios regadío	1074	0	0	1074	RURAL	8
Y-12.0402-1865	67	74	AGOST RAMON MIGUEL CL PINTOR CARBO 12 Es:8 Pl:03 Pt:CO CASTELLON DE LA PLANA 12003 CASTELLÓN DE LA PLANA (CASTELLÓN) AGOST LOPEZ MIGUEL JOAQUIN CL PEÑISCOLA 7 Pl:03 Pt:03 CASTELLON DE LA PLANA 12003 CASTELLÓN DE LA PLANA (CASTELLÓN) RAMON TORRES MARIA TERESA CL PEÑISCOLA 7 Pl:03 Pt:03 CASTELLON DE LA PLANA 12003 CASTELLÓN DE LA PLANA (CASTELLÓN) AGOST RAMON PABLO AV VIRGEN DE LIDON 40 Pl:09 Pt:17 CASTELLON DE LA PLANA 12003 CASTELLÓN DE LA PLANA (CASTELLÓN)	AGOST RAMON MIGUEL CL PINTOR CARBO 12 Es:8 Pl:03 Pt:CO CASTELLON DE LA PLANA 12003 CASTELLÓN DE LA PLANA (CASTELLÓN) AGOST LOPEZ MIGUEL JOAQUIN CL PEÑISCOLA 7 Pl:03 Pt:03 CASTELLON DE LA PLANA 12003 CASTELLÓN DE LA PLANA (CASTELLÓN) RAMON TORRES MARIA TERESA CL PEÑISCOLA 7 Pl:03 Pt:03 CASTELLON DE LA PLANA 12003 CASTELLÓN DE LA PLANA (CASTELLÓN) AGOST RAMON PABLO AV VIRGEN DE LIDON 40 Pl:09 Pt:17 CASTELLON DE LA PLANA 12003 CASTELLÓN DE LA PLANA (CASTELLÓN)	14140	0-14140	NR-02	Agrios regadío	6273	17	34	6324	RURAL	8
Y-12.0402-1866	68	130	RODA CALVO JOSE ANTONIO PZ PARQUE DEL OESTE 6 Es:1 Pl:01 Pt:C CASTELLON DE LA PLANA 12006 CASTELLÓN DE LA PLANA (CASTELLÓN)	RODA CALVO JOSE ANTONIO PZ PARQUE DEL OESTE 6 Es:1 Pl:01 Pt:C CASTELLON DE LA PLANA 12006 CASTELLÓN DE LA PLANA (CASTELLÓN)	4594	a-4132	NR-02	Agrios regadío	772	0	91	931	RURAL	8
Y-12.0402-1867	67	68	PEREZ BELLES MARIA CARMEN CL ALZIRA 5 Es:A Pl:05 Pt:10 46980 PATERNA (VALENCIA)	PEREZ BELLES MARIA CARMEN CL ALZIRA 5 Es:A Pl:05 Pt:10 46980 PATERNA (VALENCIA)	1640	b-434	I-00	Improductivo	62	0	6	1640	RURAL	8
						a-405	NR-02	Agrios regadío	405	0	0			
Y-12.0402-1868	67	67	DESCONOCIDO	DESCONOCIDO	279	b-1083	NR-02	Agrios regadío	1083	0	0	279	RURAL	8
						c-152	I-00	Improductivo	152	0	0			

NÚMERO DE ORDEN	REFERENCIA CATASTRAL		TITULAR ACTUAL	TITULAR CATASTRAL	SUPERFICIE CATASTRAL (M2)	AFECCIONES (m2)							NATURALEZA	Nº DE HOJA PLANO DE EXPROPIACIÓN
	POLÍGONO	PARCELA	NOMBRE Y DOMICILIO	NOMBRE Y DOMICILIO		SUBPARCELA	CALIF. FISCAL	APROVECHAMIENTO REAL	EXPROPIACIÓN	IMPOSICIÓN SERVIDUMBRE	OCUPACIÓN TEMPORAL	TOTAL		
Y-12.0402-1869	68	131	FALCO PONS AMPARO CL JESUS Y MARIA 5 ALMASSORA/ALMAZORA 12550 ALMASSORA (CASTELLÓN)	FALCO PONS AMPARO CL JESUS Y MARIA 5 ALMASSORA/ALMAZORA 12550 ALMASSORA (CASTELLÓN)	415	0-415	NR-02	Agrios regadío	404	0	0	404	RURAL	8
Y-12.0402-1870	68	97	CLAROS VICENT JOSEP MIQUEL CL SAN FRANCISCO 22 CASTELLON DE LA PLANA 12002 CASTELLÓN DE LA PLANA (CASTELLÓN)	CLAROS VICENT JOSEP MIQUEL CL SAN FRANCISCO 22 CASTELLON DE LA PLANA 12002 CASTELLÓN DE LA PLANA (CASTELLÓN)	4161	0-4161	NR-02	Agrios regadío	219	0	0	219	RURAL	8
Y-12.0402-1871	67	48	PARDO GIMENO BEGOÑA CL ROTLLO DE MALAFA 4 ALMASSORA/ALMAZORA 12550 ALMASSORA (CASTELLÓN)	PARDO GIMENO BEGOÑA CL ROTLLO DE MALAFA 4 ALMASSORA/ALMAZORA 12550 ALMASSORA (CASTELLÓN)	4684	0-4684	NR-02	Agrios regadío	3235	2	43	3280	RURAL	8
Y-12.0402-1872	67	66	PARDO GIMENO BEGOÑA CL ROTLLO DE MALAFA 4 ALMASSORA/ALMAZORA 12550 ALMASSORA (CASTELLÓN)	PARDO GIMENO BEGOÑA CL ROTLLO DE MALAFA 4 ALMASSORA/ALMAZORA 12550 ALMASSORA (CASTELLÓN)	1235	0-1235	NR-02	Agrios regadío	1235	0	0	1235	RURAL	8
Y-12.0402-1873	67	64	Perez Belles Maria Carmen Cl Alzira 5 Es:A Pl:05 Pt:10 46980 PATERNA (VALENCIA)	Perez Belles Maria Carmen Cl Alzira 5 Es:A Pl:05 Pt:10 46980 PATERNA (VALENCIA)	7064	a-6575	NR-02	Agrios regadío	1141	0	19	1405	RURAL	8
						b-489	I-00	Improductivo	237	0	8			
Y-12.0402-1874	67	76	DOMINGUEZ AGUT MARIA TERESA CL SAN VICENTE 49 Es:1 Pl:01 Pt:01 ALMASSORA/ALMAZORA 12550 ALMASSORA (CASTELLÓN)	DOMINGUEZ AGUT MARIA TERESA CL SAN VICENTE 49 Es:1 Pl:01 Pt:01 ALMASSORA/ALMAZORA 12550 ALMASSORA (CASTELLÓN)	2884	0-2859	NR-02	Agrios regadío	768	22	54	844	RURAL	8
Y-12.0402-1875	68	96	GARI MONFERRER CARMEN CL EN EL MUNICIPIO CASTELLÓN DE LA PLANA (CASTELLÓN)	GARI MONFERRER CARMEN CL EN EL MUNICIPIO CASTELLÓN DE LA PLANA (CASTELLÓN)	605	0-605	NR-02	Agrios regadío	250	0	0	250	RURAL	8
Y-12.0402-1876	67	47	Perez Tirado Maria Dolores Cl Alloza 128 Castellon de la Plana 12001 Castellón de la Plana (Castellón)	Perez Tirado Maria Dolores Cl Alloza 128 Castellon de la Plana 12001 Castellón de la Plana (Castellón)	3712	0-3712	NR-02	Agrios regadío	3712	0	0	3712	RURAL	8
Y-12.0402-1877	68	95	MONFERRER CLARAMONTE MARIA CL EN EL MUNICIPIO CASTELLÓN DE LA PLANA (CASTELLÓN)	MONFERRER CLARAMONTE MARIA CL EN EL MUNICIPIO CASTELLÓN DE LA PLANA (CASTELLÓN)	612	0-612	NR-02	Agrios regadío	196	0	0	196	RURAL	8
Y-12.0402-1878	68	94	COMINS MONFERRER JOSE CL PURISIMA 11 ALMASSORA/ALMAZORA 12550 ALMASSORA (CASTELLÓN)	COMINS MONFERRER JOSE CL PURISIMA 11 ALMASSORA/ALMAZORA 12550 ALMASSORA (CASTELLÓN)	3642	0-3642	CR-01	Labor o labradío regadío	316	0	0	316	RURAL	8
Y-12.0402-1879	67	9004	EXCMO AYUNTAMIENTO DE CASTELLON DE LA PLANA PZ MAYOR 1 12001 CASTELLÓN DE LA PLANA (CASTELLÓN)	EXCMO AYUNTAMIENTO DE CASTELLON DE LA PLANA PZ MAYOR 1 12001 CASTELLÓN DE LA PLANA (CASTELLÓN)	1938	0-1938	VT-00	Vía de comunicación de dominio público	778	22	22	822	RURAL	8

NÚMERO DE ORDEN	REFERENCIA CATASTRAL		TITULAR ACTUAL	TITULAR CATASTRAL	SUPERFICIE CATASTRAL (M2)	AFECCIONES (m2)						NATURALEZA	Nº DE HOJA PLANO DE EXPROPIACIÓN	
	POLÍGONO	PARCELA	NOMBRE Y DOMICILIO	NOMBRE Y DOMICILIO		SUBPARCELA	CALIF. FISCAL	APROVECHAMIENTO REAL	EXPROPIACIÓN	IMPOSICIÓN SERVIDUMBRE	OCUPACIÓN TEMPORAL			TOTAL
Y-12.0402-1880	68	90	COMINS MONFERRER JOSE CL PURISIMA 11 ALMASSORA/ALMAZORA 12550 ALMASSORA (CASTELLÓN)	COMINS MONFERRER JOSE CL PURISIMA 11 ALMASSORA/ALMAZORA 12550 ALMASSORA (CASTELLÓN)	1766	0-1766	CR-01	Labor o labradío regadío	377	0	0	377	RURAL	8
Y-12.0402-1881	67	75	AGOST RAMON MIGUEL CL PINTOR CARBO 12 Es:B PI:03 Pt:CO CASTELLON DE LA PLANA 12003 CASTELLÓN DE LA PLANA (CASTELLÓN) AGOST LOPEZ MIGUEL JOAQUIN CL PEÑISCOLA 7 PI:03 Pt:03 CASTELLON DE LA PLANA 12003 CASTELLÓN DE LA PLANA (CASTELLÓN) RAMON TORRES MARIA TERESA CL PEÑISCOLA 7 PI:03 Pt:03 CASTELLON DE LA PLANA 12003 CASTELLÓN DE LA PLANA (CASTELLÓN) AGOST RAMON PABLO AV VIRGEN DE LIDON 40 PI:09 Pt:17 CASTELLON DE LA PLANA 12003 CASTELLÓN DE LA PLANA (CASTELLÓN)	AGOST RAMON MIGUEL CL PINTOR CARBO 12 Es:B PI:03 Pt:CO CASTELLON DE LA PLANA 12003 CASTELLÓN DE LA PLANA (CASTELLÓN) AGOST LOPEZ MIGUEL JOAQUIN CL PEÑISCOLA 7 PI:03 Pt:03 CASTELLON DE LA PLANA 12003 CASTELLÓN DE LA PLANA (CASTELLÓN) RAMON TORRES MARIA TERESA CL PEÑISCOLA 7 PI:03 Pt:03 CASTELLON DE LA PLANA 12003 CASTELLÓN DE LA PLANA (CASTELLÓN) AGOST RAMON PABLO AV VIRGEN DE LIDON 40 PI:09 Pt:17 CASTELLON DE LA PLANA 12003 CASTELLÓN DE LA PLANA (CASTELLÓN)	5250	0-5250	NR-02	Agrios regadío	0	0	14	14	RURAL	8
Y-12.0402-1882	67	45	GIMENO ORTIZ PASCUAL GR PIO XII 18 12550 ALMASSORA (CASTELLÓN)	GIMENO ORTIZ PASCUAL GR PIO XII 18 12550 ALMASSORA (CASTELLÓN)	1404	0-1404	NR-02	Agrios regadío	1404	0	0	1404	RURAL	8
Y-12.0402-1883	67	65	MARTI BALLESTER MARIA ENCARNACION CL VILLAVIEJA 1 PI:02 Pt:B0 CASTELLON DE LA PLANA 12003 CASTELLÓN DE LA PLANA (CASTELLÓN)	MARTI BALLESTER MARIA ENCARNACION CL VILLAVIEJA 1 PI:02 Pt:B0 CASTELLON DE LA PLANA 12003 CASTELLÓN DE LA PLANA (CASTELLÓN)	3352	a-3331	NR-02	Agrios regadío	1650	1	24	1696	RURAL	8
						b-21	E-00	Pastos	21	0	0			
Y-12.0402-1884	68	87	SANAHUJA MUÑOZ MIGUEL CL GENERAL PARDIÑAS 32 Es:1 PI:06 Pt:116 28001 MADRID (MADRID) SANAHUJA MUÑOZ CLARA MARIA CL ALEJANDRO SAINT AUBIN 4 Es:1 PI:04 Pt:D 28045 MADRID (MADRID)	SANAHUJA MUÑOZ MIGUEL CL GENERAL PARDIÑAS 32 Es:1 PI:06 Pt:116 28001 MADRID (MADRID) SANAHUJA MUÑOZ CLARA MARIA CL ALEJANDRO SAINT AUBIN 4 Es:1 PI:04 Pt:D 28045 MADRID (MADRID)	15810	a-15301	NR-02	Agrios regadío	1486	0	0	1486	RURAL	8
Y-12.0402-1885	67	9002	SINDICATO DE RIEGOS DE CASTELLON DE LA PLANA AV VIRGEN LIDON 16 CASTELLON DE LA PLANA 12003 CASTELLÓN DE LA PLANA (CASTELLÓN)	SINDICATO DE RIEGOS DE CASTELLON DE LA PLANA AV VIRGEN LIDON 16 CASTELLON DE LA PLANA 12003 CASTELLÓN DE LA PLANA (CASTELLÓN)	580	0-580	HG-00	Hidrografía natural (río,laguna,arroyo.)	91	7	13	111	RURAL	8
Y-12.0402-1886	67	44	GOMEZ SAFONT PILAR CL COLON 53 Es:1 PI:02 Pt:01 ALMASSORA/ALMAZORA 12550 ALMASSORA (CASTELLÓN) GOMEZ SAFONT ENRIQUE CL COLON 53 PI:01 12550 ALMASSORA (CASTELLÓN)	GOMEZ SAFONT PILAR CL COLON 53 Es:1 PI:02 Pt:01 ALMASSORA/ALMAZORA 12550 ALMASSORA (CASTELLÓN) GOMEZ SAFONT ENRIQUE CL COLON 53 PI:01 12550 ALMASSORA (CASTELLÓN)	5236	0-5236	NR-02	Agrios regadío	4967	0	66	5033	RURAL	8

NÚMERO DE ORDEN	REFERENCIA CATASTRAL		TITULAR ACTUAL	TITULAR CATASTRAL	SUPERFICIE CATASTRAL (M2)	AFECCIONES (m2)						NATURALEZA	Nº DE HOJA PLANO DE EXPROPIACIÓN	
	POLÍGONO	PARCELA	NOMBRE Y DOMICILIO	NOMBRE Y DOMICILIO		SUBPARCELA	CALIF. FISCAL	APROVECHAMIENTO REAL	EXPROPIACIÓN	IMPOSICIÓN SERVIDUMBRE	OCUPACIÓN TEMPORAL			TOTAL
Y-12.0402-1887	67	23	BALADO PEREZ MARIA REYES CL ALLOZA 42 CASTELLON DE LA PLANA 12001 CASTELLÓN DE LA PLANA (CASTELLÓN)	BALADO PEREZ MARIA REYES CL ALLOZA 42 CASTELLON DE LA PLANA 12001 CASTELLÓN DE LA PLANA (CASTELLÓN)	2978	a-2921	NR-02	Agrios regadío	1305	0	12	1327	RURAL	8
						b-57	I-00	Improductivo	10	0	0			
Y-12.0402-1888	000910600YK52E0001SU		PARDO GIMENO BEGOÑA CL ROTLLO DE MALAFA 4 ALMASSORA/ALMAZORA 12550 ALMASSORA (CASTELLÓN)	PARDO GIMENO BEGOÑA CL ROTLLO DE MALAFA 4 ALMASSORA/ALMAZORA 12550 ALMASSORA (CASTELLÓN)	29	-	-	Residencial	29	0	0	29	URBANIZADO	8
Y-12.0402-1889	67	25	FORCADA GONZALEZ CONCEPCION CL PURISIMA 20 Es:1 Pl:01 Pt:04 ALMASSORA/ALMAZORA 12550 ALMASSORA (CASTELLÓN)	FORCADA GONZALEZ CONCEPCION CL PURISIMA 20 Es:1 Pl:01 Pt:04 ALMASSORA/ALMAZORA 12550 ALMASSORA (CASTELLÓN)	1677	a-266	NR-02	Agrios regadío	179	0	21	1491	RURAL	8
						b-1370	NR-02	Agrios regadío	1250	0	0			
						c-41	I-00	Improductivo	41	0	0			
Y-12.0402-1890	67	24	COSTA MONFERRER MARIA TERESA CL VIRGEN DEL CARMEN 42 ALMASSORA/ALMAZORA 12550 ALMASSORA (CASTELLÓN)	COSTA MONFERRER MARIA TERESA CL VIRGEN DEL CARMEN 42 ALMASSORA/ALMAZORA 12550 ALMASSORA (CASTELLÓN)	1828	0-1828	NR-02	Agrios regadío	1605	1	37	1643	RURAL	8
Y-12.0402-1891	68	84	PARDO MAS MARIA DEL CARMEN CL ZARAGOZA 18 Es:1 Pl:03 Pt:H CASTELLON DE LA PLANA 12001 CASTELLÓN DE LA PLANA (CASTELLÓN) PARDOMAS VICENTE BERNARDO CL ALLOZA 159 CASTELLON DE LA PLANA 12001 CASTELLÓN DE LA PLANA (CASTELLÓN)	PARDO MAS MARIA DEL CARMEN CL ZARAGOZA 18 Es:1 Pl:03 Pt:H CASTELLON DE LA PLANA 12001 CASTELLÓN DE LA PLANA (CASTELLÓN) PARDOMAS VICENTE BERNARDO CL ALLOZA 159 CASTELLON DE LA PLANA 12001 CASTELLÓN DE LA PLANA (CASTELLÓN)	2713	0-2713	NR-02	Agrios regadío	180	0	0	180	RURAL	8
Y-12.0402-1892	67	22	MARTINEZ GARCIA JAVIER CL RAVAL (EL) 29 Es:1 Pl:02 Pt:02 BURRIANA 12530 BORRIANA / BURRIANA (CASTELLÓN)	MARTINEZ GARCIA JAVIER CL RAVAL (EL) 29 Es:1 Pl:02 Pt:02 BURRIANA 12530 BORRIANA / BURRIANA (CASTELLÓN)	1227	a-1168	NR-02	Agrios regadío	86	0	0	97	RURAL	8
						b-59	I-00	Improductivo	11	0	0			

NÚMERO DE ORDEN	REFERENCIA CATASTRAL		TITULAR ACTUAL	TITULAR CATASTRAL	SUPERFICIE CATASTRAL (M2)	AFECCIONES (m2)						NATURALEZA	Nº DE HOJA PLANO DE EXPROPIACIÓN	
	POLÍGONO	PARCELA	NOMBRE Y DOMICILIO	NOMBRE Y DOMICILIO		SUBPARCELA	CALIF. FISCAL	APROVECHAMIENTO REAL	EXPROPIACIÓN	IMPOSICIÓN SERVIDUMBRE	OCUPACIÓN TEMPORAL			TOTAL
Y-12.0402-1893	67	49	IBAÑEZ CLARAMONTE CARMEN CL RAMON LULL 8 PI:03 Pt:01 CASTELLON DE LA PLANA 12005 CASTELLÓN DE LA PLANA (CASTELLÓN)	IBAÑEZ CLARAMONTE CARMEN CL RAMON LULL 8 PI:03 Pt:01 CASTELLON DE LA PLANA 12005 CASTELLÓN DE LA PLANA (CASTELLÓN)	4666	0-4666	NR-02	Agrios regadío	1039	151	282	1472	RURAL	8
Y-12.0402-1894	67	21	MARTINEZ GARCIA JAVIER CL RAVAL (EL) 29 Es:1 PI:02 Pt:02 BURRIANA 12530 BORRIANA / BURRIANA (CASTELLÓN)	MARTINEZ GARCIA JAVIER CL RAVAL (EL) 29 Es:1 PI:02 Pt:02 BURRIANA 12530 BORRIANA / BURRIANA (CASTELLÓN)	8913	a-8625	NR-02	Agrios regadío	6426	18	257	6852	RURAL	8
Y-12.0402-1895	000920200YK52E0001EU		IBAÑEZ SERISA JOSE PD FADRELL 454 12005 CASTELLÓN DE LA PLANA (CASTELLÓN)	IBAÑEZ SERISA JOSE PD FADRELL 454 12005 CASTELLÓN DE LA PLANA (CASTELLÓN)	28	-	-	Residencial	28	0	0	28	URBANIZADO	8
Y-12.0402-1896	68	83	BRISACH BALLESTER VICENTE JOSE CL SAN MARCOS 63 ALMASSORA/ALMAZORA 12550 ALMASSORA (CASTELLÓN)	BRISACH BALLESTER VICENTE JOSE CL SAN MARCOS 63 ALMASSORA/ALMAZORA 12550 ALMASSORA (CASTELLÓN)	1302	0-1302	NR-02	Agrios regadío	20	0	0	20	RURAL	8
Y-12.0402-1897	67	43	GARCES MARZA ROSA CL VIRGEN DEL ROSARIO 40 ALMASSORA/ALMAZORA 12550 ALMASSORA (CASTELLÓN) GARCES MARZA ROSA CL VIRGEN DEL ROSARIO 40 ALMASSORA/ALMAZORA 12550 ALMASSORA (CASTELLÓN) IBAÑEZ GARCES ROSA LIDON CL STA QUITERIA (L'ALCORA) 50 Es:1 PI:02 Pt:01 ALMASSORA/ALMAZORA 12550 ALMASSORA (CASTELLÓN) IBAÑEZ GARCES SALVADOR TOMAS CL VIRGEN DEL ROSARIO 40 ALMASSORA/ALMAZORA 12550 ALMASSORA (CASTELLÓN) IBAÑEZ GARCES JUAN ALBERTO CL STA QUITERIA (L'ALCORA) 50 Es:1 PI:01 Pt:01 ALMASSORA/ALMAZORA 12550 ALMASSORA (CASTELLÓN) IBAÑEZ GARCES ANGEL JAVIER CL MORERIA 9 PI:01 Pt:DR CASTELLON DE LA PLANA 12001 CASTELLÓN DE LA PLANA (CASTELLÓN)	GARCES MARZA ROSA CL VIRGEN DEL ROSARIO 40 ALMASSORA/ALMAZORA 12550 ALMASSORA (CASTELLÓN) GARCES MARZA ROSA CL VIRGEN DEL ROSARIO 40 ALMASSORA/ALMAZORA 12550 ALMASSORA (CASTELLÓN) IBAÑEZ GARCES ROSA LIDON CL STA QUITERIA (L'ALCORA) 50 Es:1 PI:02 Pt:01 ALMASSORA/ALMAZORA 12550 ALMASSORA (CASTELLÓN) IBAÑEZ GARCES SALVADOR TOMAS CL VIRGEN DEL ROSARIO 40 ALMASSORA/ALMAZORA 12550 ALMASSORA (CASTELLÓN) IBAÑEZ GARCES JUAN ALBERTO CL STA QUITERIA (L'ALCORA) 50 Es:1 PI:01 Pt:01 ALMASSORA/ALMAZORA 12550 ALMASSORA (CASTELLÓN) IBAÑEZ GARCES ANGEL JAVIER CL MORERIA 9 PI:01 Pt:DR CASTELLON DE LA PLANA 12001 CASTELLÓN DE LA PLANA (CASTELLÓN)	7560	0-7540	NR-02	Agrios regadío	3494	77	145	3716	RURAL	8

NÚMERO DE ORDEN	REFERENCIA CATASTRAL		TITULAR ACTUAL	TITULAR CATASTRAL	SUPERFICIE CATASTRAL (M2)	AFECCIONES (m2)						NATURALEZA	Nº DE HOJA PLANO DE EXPROPIACIÓN	
	POLÍGONO	PARCELA	NOMBRE Y DOMICILIO	NOMBRE Y DOMICILIO		SUBPARCELA	CALIF. FISCAL	APROVECHAMIENTO REAL	EXPROPIACIÓN	IMPOSICIÓN SERVIDUMBRE	OCUPACIÓN TEMPORAL			TOTAL
Y-12.0402-1898	67	11	BLASCO ALBIOL VICENTE RAMON CL HERRERO 53 PI:02 Pt:05 CASTELLON DE LA PLANA 12005 CASTELLÓN DE LA PLANA (CASTELLÓN)	BLASCO ALBIOL VICENTE RAMON CL HERRERO 53 PI:02 Pt:05 CASTELLON DE LA PLANA 12005 CASTELLÓN DE LA PLANA (CASTELLÓN)	3637	0-3637	NR-02	Agrios regadío	1470	0	104	1574	RURAL	8
Y-12.0402-1899	67	10	LLANES MARINER TOMAS RD MAGDALENA 88 PI:01 Pt:80 CASTELLON DE LA PLANA 12004 CASTELLÓN DE LA PLANA (CASTELLÓN)	LLANES MARINER TOMAS RD MAGDALENA 88 PI:01 Pt:80 CASTELLON DE LA PLANA 12004 CASTELLÓN DE LA PLANA (CASTELLÓN)	759	0-759	NR-02	Agrios regadío	135	0	20	155	RURAL	8
Y-12.0402-1900	67	9	LLANES MARINER TOMAS RD MAGDALENA 88 PI:01 Pt:80 CASTELLON DE LA PLANA 12004 CASTELLÓN DE LA PLANA (CASTELLÓN)	LLANES MARINER TOMAS RD MAGDALENA 88 PI:01 Pt:80 CASTELLON DE LA PLANA 12004 CASTELLÓN DE LA PLANA (CASTELLÓN)	1577	0-1567	NR-02	Agrios regadío	259	0	57	316	RURAL	8
Y-12.0402-1901	67	20	PERIS PEÑA PABLO CL CONDE BAU 54 PI:00 Pt:01 BENICASSIM/BENICASIM 12560 BENICASSIM / BENICASSIM (CASTELLÓN)	PERIS PEÑA PABLO CL CONDE BAU 54 PI:00 Pt:01 BENICASSIM/BENICASIM 12560 BENICASSIM / BENICASSIM (CASTELLÓN)	8585	0-8585	CR-01	Labor o labradío regadío	8364	0	0	8364	RURAL	8
Y-12.0402-1902	67	8	CLARAMONTE SANTARRUFINA JOSE POMPILIO CL SAN MARCOS 5 ALMASSORA/ALMAZORA 12550 ALMASSORA (CASTELLÓN)	CLARAMONTE SANTARRUFINA JOSE POMPILIO CL SAN MARCOS 5 ALMASSORA/ALMAZORA 12550 ALMASSORA (CASTELLÓN)	1467	0-1467	NR-02	Agrios regadío	76	0	186	262	RURAL	8
Y-12.0402-1903	67	12	BARREDA IBAÑEZ FLORENCIO CL ALCORA 64 ALMASSORA/ALMAZORA 12550 ALMASSORA (CASTELLÓN) BARREDA IBAÑEZ FLORENCIO CL ALCORA 64 ALMASSORA/ALMAZORA 12550 ALMASSORA (CASTELLÓN) BARREDA LLOP ADRIAN AV MERIDI 63 Es:1 PI:00 Pt:17 ALMASSORA/ALMAZORA 12550 ALMASSORA (CASTELLÓN) BARREDA LLOP CARMEN CL VIRGEN DE ROSARIO 24 PI:01 ALMASSORA/ALMAZORA 12550 ALMASSORA (CASTELLÓN) BARREDA LLOP SALOME CL VIRGEN DEL ROSARIO 24 ALMASSORA/ALMAZORA 12550 ALMASSORA (CASTELLÓN)	BARREDA IBAÑEZ FLORENCIO CL ALCORA 64 ALMASSORA/ALMAZORA 12550 ALMASSORA (CASTELLÓN) BARREDA IBAÑEZ FLORENCIO CL ALCORA 64 ALMASSORA/ALMAZORA 12550 ALMASSORA (CASTELLÓN) BARREDA LLOP ADRIAN AV MERIDI 63 Es:1 PI:00 Pt:17 ALMASSORA/ALMAZORA 12550 ALMASSORA (CASTELLÓN) BARREDA LLOP CARMEN CL VIRGEN DE ROSARIO 24 PI:01 ALMASSORA/ALMAZORA 12550 ALMASSORA (CASTELLÓN) BARREDA LLOP SALOME CL VIRGEN DEL ROSARIO 24 ALMASSORA/ALMAZORA 12550 ALMASSORA (CASTELLÓN)	4092	0-4058	NR-02	Agrios regadío	3700	8	15	3723	RURAL	8
Y-12.0402-1904	67	13	LLANES MARINER TOMAS RD MAGDALENA 88 PI:01 Pt:80 CASTELLON DE LA PLANA 12004 CASTELLÓN DE LA PLANA (CASTELLÓN)	LLANES MARINER TOMAS RD MAGDALENA 88 PI:01 Pt:80 CASTELLON DE LA PLANA 12004 CASTELLÓN DE LA PLANA (CASTELLÓN)	3592	0-1764	I-00	Improductivo	2341	67	154	2562	RURAL	8

NÚMERO DE ORDEN	REFERENCIA CATASTRAL		TITULAR ACTUAL	TITULAR CATASTRAL	SUPERFICIE CATASTRAL (M2)	AFECCIONES (m2)							NATURALEZA	Nº DE HOJA PLANO DE EXPROPIACIÓN
	POLÍGONO	PARCELA	NOMBRE Y DOMICILIO	NOMBRE Y DOMICILIO		SUBPARCELA	CALIF. FISCAL	APROVECHAMIENTO REAL	EXPROPIACIÓN	IMPOSICIÓN SERVIDUMBRE	OCUPACIÓN TEMPORAL	TOTAL		
Y-12.0402-1905	67	9001	SINDICATO DE RIEGOS DE CASTELLON DE LA PLANA AV VIRGEN LIDON 16 CASTELLON DE LA PLANA 12003 CASTELLÓN DE LA PLANA (CASTELLÓN)	SINDICATO DE RIEGOS DE CASTELLON DE LA PLANA AV VIRGEN LIDON 16 CASTELLON DE LA PLANA 12003 CASTELLÓN DE LA PLANA (CASTELLÓN)	398	0-398	HG-00	Hidrografía natural (río,laguna,arroyo.)	20	4	14	38	RURAL	8
Y-12.0402-1906	67	7	LLANES MARINER TOMAS RD MAGDALENA 88 PI:01 Pt:80 CASTELLON DE LA PLANA 12004 CASTELLÓN DE LA PLANA (CASTELLÓN)	LLANES MARINER TOMAS RD MAGDALENA 88 PI:01 Pt:80 CASTELLON DE LA PLANA 12004 CASTELLÓN DE LA PLANA (CASTELLÓN)	1236	0-1236	I-00	Improductivo	70	7	24	101	RURAL	8
Y-12.0402-1907	67	6	BLASCO ALBIOL VICENTE RAMON CL HERRERO 53 PI:02 Pt:05 CASTELLON DE LA PLANA 12005 CASTELLÓN DE LA PLANA (CASTELLÓN)	BLASCO ALBIOL VICENTE RAMON CL HERRERO 53 PI:02 Pt:05 CASTELLON DE LA PLANA 12005 CASTELLÓN DE LA PLANA (CASTELLÓN)	7864	0-7864	NR-02	Agrios regadío	0	0	5	5	RURAL	8
Y-12.0402-1908	67	14	CHUST RAMBLA JOAQUIN CL MITJORN 23 43540 SANT CARLES DE LA RAPITA (TARRAGONA)	CHUST RAMBLA JOAQUIN CL MITJORN 23 43540 SANT CARLES DE LA RAPITA (TARRAGONA)	3588	0-3587	NR-02	Agrios regadío	0	11	22	33	RURAL	8
Y-12.0402-1909	65	113	B P OIL ESPAÑA SA AV TRANSICION ESPAÑOLA 30 P.E OMEGA - EDIFICIO D 28108 ALCOBENDAS (MADRID)	B P OIL ESPAÑA SA AV TRANSICION ESPAÑOLA 30 P.E OMEGA - EDIFICIO D 28108 ALCOBENDAS (MADRID)	6484	0-6484	NR-02	Agrios regadío	0	0	954	954	RURAL	9
Y-12.0402-1910	65	106	B P OIL ESPAÑA SA AV TRANSICION ESPAÑOLA 30 P.E OMEGA - EDIFICIO D 28108 ALCOBENDAS (MADRID)	B P OIL ESPAÑA SA AV TRANSICION ESPAÑOLA 30 P.E OMEGA - EDIFICIO D 28108 ALCOBENDAS (MADRID)	18008	a-4127	NR-02	Agrios regadío	0	0	1397	1877	RURAL	9
Y-12.0402-1912	73	63	MICHAVILA RAMOS MARIA JOSEFA CL RIU EBRE 7 BENICASSIM/BENICASSIM 12560 BENICASSIM / BENICASSIM (CASTELLÓN)	MICHAVILA RAMOS MARIA JOSEFA CL RIU EBRE 7 BENICASSIM/BENICASSIM 12560 BENICASSIM / BENICASSIM (CASTELLÓN)	7474	0-7474	CR-01	Labor o labradío regadío	0	0	480	4996	RURAL	1
Y-12.0402-1914	73	9012	ESTADO MINISTERIO DE TRANSPORTES, MOVILIDAD Y AGENDA URBANA CL EN EL MUNICIPIO CASTELLÓN DE LA PLANA (CASTELLÓN)	ESTADO MINISTERIO DE TRANSPORTES, MOVILIDAD Y AGENDA URBANA CL EN EL MUNICIPIO CASTELLÓN DE LA PLANA (CASTELLÓN)	8173	0-8169	VT-00	Vía de comunicación de dominio público	4	22	40	66	RURAL	1
Y-12.0402-1915	73	9	MARTINAVARRO MARTINAVARRO VICENTE PD PARTIDOR M URBA 146 ALMASSORA/ALMAZORA 12550 ALMASSORA (CASTELLÓN); GERENCIA DE AREA DE PATRIMONIO Y URBANISMO ESTE CL XATIVA 24 46007 VALENCIA	MARTINAVARRO MARTINAVARRO VICENTE PD PARTIDOR M URBA 146 ALMASSORA/ALMAZORA 12550 ALMASSORA (CASTELLÓN)	5642	a-5623	NR-01	Agrios regadío	4367	0	0	4386	RURAL	2
						b-19	I-00	Improductivo	19	0	0			

NÚMERO DE ORDEN	REFERENCIA CATASTRAL		TITULAR ACTUAL	TITULAR CATASTRAL	SUPERFICIE CATASTRAL (M2)	AFECCIONES (m2)							NATURALEZA	Nº DE HOJA PLANO DE EXPROPIACIÓN
	POLÍGONO	PARCELA	NOMBRE Y DOMICILIO	NOMBRE Y DOMICILIO		SUBPARCELA	CALIF. FISCAL	APROVECHAMIENTO REAL	EXPROPIACIÓN	IMPOSICIÓN SERVIDUMBRE	OCUPACIÓN TEMPORAL	TOTAL		
Y-12.0402-1916	73	10	MARTINEZ AGOST ASUNCION CL REY DON JAIME 47 PI:03 12001 CASTELLÓN DE LA PLANA (CASTELLÓN) SOS MARTINEZ JOSE JAVIER CL SAN JOSE 14 Es:2 PI:01 Pt:C0 CASTELLON DE LA PLANA 12004 CASTELLÓN DE LA PLANA (CASTELLÓN) SOS MARTINEZ ASUNCION CL SAN BLAS 13 12002 CASTELLÓN DE LA PLANA (CASTELLÓN); GERENCIA DE AREA DE PATRIMONIO Y URBANISMO ESTE CL XATIVA 24 46007 VALENCIA	MARTINEZ AGOST ASUNCION CL REY DON JAIME 47 PI:03 12001 CASTELLÓN DE LA PLANA (CASTELLÓN) SOS MARTINEZ JOSE JAVIER CL SAN JOSE 14 Es:2 PI:01 Pt:C0 CASTELLON DE LA PLANA 12004 CASTELLÓN DE LA PLANA (CASTELLÓN) SOS MARTINEZ ASUNCION CL SAN BLAS 13 12002 CASTELLÓN DE LA PLANA (CASTELLÓN)	15219	0-15219	NR-01	Agrios regadío	8340	57	400	8797	RURAL	2
Y-12.0402-1917	73	16	MARTINEZ AGOST ASUNCION CL REY DON JAIME 47 PI:03 12001 CASTELLÓN DE LA PLANA (CASTELLÓN) SOS MARTINEZ JOSE JAVIER CL SAN JOSE 14 Es:2 PI:01 Pt:C0 CASTELLON DE LA PLANA 12004 CASTELLÓN DE LA PLANA (CASTELLÓN) SOS MARTINEZ ASUNCION CL SAN BLAS 13 12002 CASTELLÓN DE LA PLANA (CASTELLÓN); GERENCIA DE AREA DE PATRIMONIO Y URBANISMO ESTE CL XATIVA 24 46007 VALENCIA	MARTINEZ AGOST ASUNCION CL REY DON JAIME 47 PI:03 12001 CASTELLÓN DE LA PLANA (CASTELLÓN) SOS MARTINEZ JOSE JAVIER CL SAN JOSE 14 Es:2 PI:01 Pt:C0 CASTELLON DE LA PLANA 12004 CASTELLÓN DE LA PLANA (CASTELLÓN) SOS MARTINEZ ASUNCION CL SAN BLAS 13 12002 CASTELLÓN DE LA PLANA (CASTELLÓN)	6446	a-6128	NR-01	Agrios regadío	166	65	197	428	RURAL	2
Y-12.0402-1918	73	58	ESCRIG TRAVER YOLANDA CL RIAZOR 2 GRAO DE CASTELLON 12100 CASTELLÓN DE LA PLANA (CASTELLÓN)	ESCRIG TRAVER YOLANDA CL RIAZOR 2 GRAO DE CASTELLON 12100 CASTELLÓN DE LA PLANA (CASTELLÓN)	9050	0-8946	CR-02	Labor o labradío regadío	4120	5	55	4180	RURAL	1
Y-12.0402-1919	73	61	GOMEZ ROCHERA JOSE CL SAN MARCOS 7 Es:1 PI:03 Pt:01 ALMASSORA/ALMAZORA 12550 ALMASSORA (CASTELLÓN)	GOMEZ ROCHERA JOSE CL SAN MARCOS 7 Es:1 PI:03 Pt:01 ALMASSORA/ALMAZORA 12550 ALMASSORA (CASTELLÓN)	3999	0-3999	NR-01	Agrios regadío	165	0	0	165	RURAL	2
Y-12.0402-1920	73	9004	EXCMO AYUNTAMIENTO DE CASTELLON DE LA PLANA PZ MAYOR 1 12001 CASTELLÓN DE LA PLANA (CASTELLÓN); GERENCIA DE AREA DE PATRIMONIO Y URBANISMO ESTE CL XATIVA 24 46007 VALENCIA	EXCMO AYUNTAMIENTO DE CASTELLON DE LA PLANA PZ MAYOR 1 12001 CASTELLÓN DE LA PLANA (CASTELLÓN)	4573	0-4573	VT-00	Vía de comunicación de dominio público	678	746	177	1601	RURAL	2
Y-12.0402-1921	73	9010	EXCMO AYUNTAMIENTO DE CASTELLON DE LA PLANA PZ MAYOR 1 12001 CASTELLÓN DE LA PLANA (CASTELLÓN)	EXCMO AYUNTAMIENTO DE CASTELLON DE LA PLANA PZ MAYOR 1 12001 CASTELLÓN DE LA PLANA (CASTELLÓN)	592	0-591	VT-00	Vía de comunicación de dominio público	322	0	0	322	RURAL	2
Y-12.0402-1922	73	9011	EXCMO AYUNTAMIENTO DE CASTELLON DE LA PLANA PZ MAYOR 1 12001 CASTELLÓN DE LA PLANA (CASTELLÓN)	EXCMO AYUNTAMIENTO DE CASTELLON DE LA PLANA PZ MAYOR 1 12001 CASTELLÓN DE LA PLANA (CASTELLÓN)	755	0-755	HG-00	Hidrografía natural (río,laguna,arroyo.)	231	0	37	268	RURAL	1
Y-12.0402-1923	0379001YK520750001MX		RUSTICAS MONTEFORT SL AV EUROPA, DE 10 CASTELLON DE LA PLANA 12006 CASTELLÓN DE LA PLANA (CASTELLÓN)	RUSTICAS MONTEFORT SL AV EUROPA, DE 10 CASTELLON DE LA PLANA 12006 CASTELLÓN DE LA PLANA (CASTELLÓN)	3715	-	-	Suelo sin edif.	1844	0	1619	3463	URBANIZADO	1

NÚMERO DE ORDEN	REFERENCIA CATASTRAL		TITULAR ACTUAL	TITULAR CATASTRAL	SUPERFICIE CATASTRAL (M2)	AFECCIONES (m2)							NATURALEZA	Nº DE HOJA PLANO DE EXPROPIACIÓN
	POLÍGONO	PARCELA	NOMBRE Y DOMICILIO	NOMBRE Y DOMICILIO		SUBPARCELA	CALIF. FISCAL	APROVECHAMIENTO REAL	EXPROPIACIÓN	IMPOSICIÓN SERVIDUMBRE	OCUPACIÓN TEMPORAL	TOTAL		
Y-12.0402-1924	0379002YK5207N0001OF		RUSTICAS MONTEFORT SL AV EUROPA, DE 10 CASTELLON DE LA PLANA 12006 CASTELLÓN DE LA PLANA (CASTELLÓN)	RUSTICAS MONTEFORT SL AV EUROPA, DE 10 CASTELLON DE LA PLANA 12006 CASTELLÓN DE LA PLANA (CASTELLÓN)	5134	-	-	Industrial agrario	4355	328	20	4703	URBANIZADO	1
Y-12.0402-1925	0379003YK5207N0001KF		RUSTICAS MONTEFORT SL AV EUROPA, DE 10 CASTELLON DE LA PLANA 12006 CASTELLÓN DE LA PLANA (CASTELLÓN)	RUSTICAS MONTEFORT SL AV EUROPA, DE 10 CASTELLON DE LA PLANA 12006 CASTELLÓN DE LA PLANA (CASTELLÓN)	177	-	-	Suelo sin edif.	0	82	10	92	URBANIZADO	1
Y-12.0402-1927	0380002YK5208S0001XH		RUSTICAS MONTEFORT SL AV EUROPA, DE 10 CASTELLON DE LA PLANA 12006 CASTELLÓN DE LA PLANA (CASTELLÓN)	RUSTICAS MONTEFORT SL AV EUROPA, DE 10 CASTELLON DE LA PLANA 12006 CASTELLÓN DE LA PLANA (CASTELLÓN)	10286	-	-	Industrial	555	700	0	1255	URBANIZADO	1
Y-12.0402-1928	0478757YK5207N0001HF		AGUT GONZALEZ EMILIO DANIEL CL SAN VICENTE 87 Es:1 PI:03 Pt:A CASTELLON DE LA PLANA (CASTELLÓN); GERENCIA DE AREA DE PATRIMONIO Y URBANISMO ESTE CL XATIVA 24 46007 VALENCIA	AGUT GONZALEZ EMILIO DANIEL CL SAN VICENTE 87 Es:1 PI:03 Pt:A CASTELLON DE LA PLANA (CASTELLÓN)	2412	0-2412	CR-02	Labor o labradío regadío	22	0	0	22	RURAL	1
Y-12.0402-1929	001741200YK52G0001UW		VICIANO FERRANDEZ NURIA PD ESTEPAR 203 CASTELLON DE LA PLANA 12005 CASTELLÓN DE LA PLANA (CASTELLÓN); DOS SANTOS SILVA JOSE MARIA CR ALMAZORA PDA ESTEPAR ZC1 153 12005 CASTELLÓN DE LA PLANA (CASTELLÓN)	VICIANO FERRANDEZ NURIA PD ESTEPAR 203 CASTELLON DE LA PLANA 12005 CASTELLÓN DE LA PLANA (CASTELLÓN); DOS SANTOS SILVA JOSE MARIA CR ALMAZORA PDA ESTEPAR ZC1 153 12005 CASTELLÓN DE LA PLANA (CASTELLÓN)	225	-	-	Residencial	180	0	0	180	URBANIZADO	4
Y-12.0402-1930	0580901YK5208S0001PH		ARQUIMBAU MARTINAVARRO JOAQUIN CL STA QUITERIA (L"ALCORA) 63 Es:1 PI:01 Pt:01 ALMASSORA/ALMAZORA 12550 ALMASSORA (CASTELLÓN) BELTRAN BOIRA TERESA CL STA QUITERIA (L"ALCORA) 63 Es:1 PI:01 Pt:01 ALMASSORA/ALMAZORA 12550 ALMASSORA (CASTELLÓN)	ARQUIMBAU MARTINAVARRO JOAQUIN CL STA QUITERIA (L"ALCORA) 63 Es:1 PI:01 Pt:01 ALMASSORA/ALMAZORA 12550 ALMASSORA (CASTELLÓN) BELTRAN BOIRA TERESA CL STA QUITERIA (L"ALCORA) 63 Es:1 PI:01 Pt:01 ALMASSORA/ALMAZORA 12550 ALMASSORA (CASTELLÓN)	9746	0-9260	CR-02	Labor o labradío regadío	0	575	0	575	RURAL	1
Y-12.0402-1931	0880325YK5208S0001OH		HERLOMAR S.A.L. AV VALENCIA 103 12006 CASTELLO DE LA PLANA (CASTELLÓN)	HERLOMAR S.A.L. AV VALENCIA 103 12006 CASTELLO DE LA PLANA (CASTELLÓN)	1544	-	-	Industrial	0	51	0	51	URBANIZADO	3
Y-12.0402-1932	0885101YK5208N0001WI		CASAS IZQUIERDO DOROTEO AV ESPRONCEDA 6 Es:2 PI:02 Pt:DO CASTELLON DE LA PLANA 12004 CASTELLO DE LA PLANA (CASTELLÓN) LAZARO LOPEZ VICENTA AV ESPRONCEDA 6(A) Es:2 PI:02 Pt:DO CASTELLON DE LA PLANA 12004 CASTELLO DE LA PLANA (CASTELLÓN)	CASAS IZQUIERDO DOROTEO AV ESPRONCEDA 6 Es:2 PI:02 Pt:DO CASTELLON DE LA PLANA 12004 CASTELLO DE LA PLANA (CASTELLÓN) LAZARO LOPEZ VICENTA AV ESPRONCEDA 6(A) Es:2 PI:02 Pt:DO CASTELLON DE LA PLANA 12004 CASTELLO DE LA PLANA (CASTELLÓN)	147	-	-	Residencial	0	0	6	6	URBANIZADO	2
Y-12.0402-1934	65	112	B P OIL ESPAÑA SA AV TRANSICION ESPAÑOLA 30 P.E OMEGA - EDIFICIO D 28108 ALCOBENDAS (MADRID)	B P OIL ESPAÑA SA AV TRANSICION ESPAÑOLA 30 P.E OMEGA - EDIFICIO D 28108 ALCOBENDAS (MADRID)	6112	0-6112	NR-02	Agrios regadío	0	0	263	263	RURAL	9

NÚMERO DE ORDEN	REFERENCIA CATASTRAL		TITULAR ACTUAL	TITULAR CATASTRAL	SUPERFICIE CATASTRAL (M2)	SUBPARCELA	CALIF. FISCAL	AFECCIONES (m2)					NATURALEZA	Nº DE HOJA PLANO DE EXPROPIACIÓN
	POLÍGONO	PARCELA	NOMBRE Y DOMICILIO	NOMBRE Y DOMICILIO				APROVECHAMIENTO REAL	EXPROPIACIÓN	IMPOSICIÓN SERVIDUMBRE	OCUPACIÓN TEMPORAL	TOTAL		
Y-12.0402-1935	67	16	BARREDA IBAÑEZ FLORENCIO CL ALCORA 64 ALMASSORA/ALMAZORA 12550 ALMASSORA (CASTELLÓN) BARREDA IBAÑEZ FLORENCIO CL ALCORA 64 ALMASSORA/ALMAZORA 12550 ALMASSORA (CASTELLÓN) BARREDA LLOP ADRIAN AV MERIDI 63 Es:1 PI:00 Pt:17 ALMASSORA/ALMAZORA 12550 ALMASSORA (CASTELLÓN) BARREDA LLOP CARMEN CL VIRGEN DE ROSARIO 24 PI:01 ALMASSORA/ALMAZORA 12550 ALMASSORA (CASTELLÓN) BARREDA LLOP SALOME CL VIRGEN DEL ROSARIO 24 ALMASSORA/ALMAZORA 12550 ALMASSORA (CASTELLÓN)	BARREDA IBAÑEZ FLORENCIO CL ALCORA 64 ALMASSORA/ALMAZORA 12550 ALMASSORA (CASTELLÓN) BARREDA IBAÑEZ FLORENCIO CL ALCORA 64 ALMASSORA/ALMAZORA 12550 ALMASSORA (CASTELLÓN) BARREDA LLOP ADRIAN AV MERIDI 63 Es:1 PI:00 Pt:17 ALMASSORA/ALMAZORA 12550 ALMASSORA (CASTELLÓN) BARREDA LLOP CARMEN CL VIRGEN DE ROSARIO 24 PI:01 ALMASSORA/ALMAZORA 12550 ALMASSORA (CASTELLÓN) BARREDA LLOP SALOME CL VIRGEN DEL ROSARIO 24 ALMASSORA/ALMAZORA 12550 ALMASSORA (CASTELLÓN)	2995	0-2995	NR-02	Agrios regadío	6	0	0	6	RURAL	8
Y-12.0402-1936	67	17	PEÑA ARROYO CONSUELO CL VILAROIG 25 Pt:3 LAS VILLAS 12560 BENICASIM / BENICASSIM (CASTELLÓN)	PEÑA ARROYO CONSUELO CL VILAROIG 25 Pt:3 LAS VILLAS 12560 BENICASIM / BENICASSIM (CASTELLÓN)	7657	0-7641	CR-01	Labor o labradío regadío	117	0	0	117	RURAL	8
Y-12.0402-1937	67	19	GARGALLO SANCHEZ MARINA CL CATANIA-R ISLA 1 30319 CARTAGENA (MURCIA)	GARGALLO SANCHEZ MARINA CL CATANIA-R ISLA 1 30319 CARTAGENA (MURCIA)	2864	0-2675	NR-02	Agrios regadío	68	0	0	68	RURAL	8
Y-12.0402-1938	67	26	MELIA NAVA ADRIAN CL RIO SELLA 12 Es:1 PI:05 Pt:B CASTELLÓN DE LA PLANA 12005 CASTELLO DE LA PLANA (CASTELLÓN) MELIA NAVA LAIA CL RUIZ VILA 8 PI:09 Pt:17 CASTELLÓN DE LA PLANA 12001 CASTELLO DE LA PLANA (CASTELLÓN) MELIA NAVA ALEJANDRA CL CERVANTES 12 PI:04 Pt:16 BENICASIM 12560 BENICASIM / BENICASSIM (CASTELLÓN) MELIA NAVA MARIA CL CERVANTES 12 PI:04 Pt:16 BENICASSIM/BENICASIM 12560 BENICASIM / BENICASSIM (CASTELLÓN)	MELIA NAVA ADRIAN CL RIO SELLA 12 Es:1 PI:05 Pt:B CASTELLÓN DE LA PLANA 12005 CASTELLO DE LA PLANA (CASTELLÓN) MELIA NAVA LAIA CL RUIZ VILA 8 PI:09 Pt:17 CASTELLÓN DE LA PLANA 12001 CASTELLO DE LA PLANA (CASTELLÓN) MELIA NAVA ALEJANDRA CL CERVANTES 12 PI:04 Pt:16 BENICASIM 12560 BENICASIM / BENICASSIM (CASTELLÓN) MELIA NAVA MARIA CL CERVANTES 12 PI:04 Pt:16 BENICASSIM/BENICASIM 12560 BENICASIM / BENICASSIM (CASTELLÓN)	3717	0-3717	NR-02	Agrios regadío	2662	0	0	2662	RURAL	8
Y-12.0402-1939	67	39	QUIMIALMEL INMUEBLES SLU CL SAN ROQUE 15 12004 CASTELLO DE LA PLANA (CASTELLÓN)	QUIMIALMEL INMUEBLES SLU CL SAN ROQUE 15 12004 CASTELLO DE LA PLANA (CASTELLÓN)	1017	0-1017	NR-02	Agrios regadío	47	0	0	47	RURAL	8
Y-12.0402-1940	67	40	GARCES MARZA ROSA CL VIRGEN DEL ROSARIO 40 ALMASSORA/ALMAZORA 12550 ALMASSORA (CASTELLÓN) GARCES MARZA ROSA CL VIRGEN DEL ROSARIO 40 ALMASSORA/ALMAZORA 12550 ALMASSORA (CASTELLÓN) IBAÑEZ GARCES	GARCES MARZA ROSA CL VIRGEN DEL ROSARIO 40 ALMASSORA/ALMAZORA 12550 ALMASSORA (CASTELLÓN) GARCES MARZA ROSA CL VIRGEN DEL ROSARIO 40 ALMASSORA/ALMAZORA 12550 ALMASSORA (CASTELLÓN) IBAÑEZ GARCES ROSA LIDON CL STA QUITERIA	1262	0-1257	NR-02	Agrios regadío	336	0	0	336	RURAL	8

NÚMERO DE ORDEN	REFERENCIA CATASTRAL		TITULAR ACTUAL NOMBRE Y DOMICILIO	TITULAR CATASTRAL NOMBRE Y DOMICILIO	SUPERFICIE CATASTRAL (M2)	AFECCIONES (m2)						NATURALEZA	Nº DE HOJA PLANO DE EXPROPIACIÓN	
	POLÍGONO	PARCELA				SUBPARCELA	CALIF. FISCAL	APROVECHAMIENTO REAL	EXPROPIACIÓN	IMPOSICIÓN SERVIDUMBRE	OCUPACIÓN TEMPORAL			TOTAL
			ROSA LIDON CL STA QUIERIA (L'ALCORA) 50 Es:1 PI:02 Pt:01 ALMASSORA/ALMAZORA 12550 ALMASSORA (CASTELLÓN) IBAÑEZ GARCES SALVADOR TOMAS CL VIRGEN DEL ROSARIO 40 ALMASSORA/ALMAZORA 12550 ALMASSORA (CASTELLÓN) IBAÑEZ GARCES JUAN ALBERTO CL STA QUIERIA (L'ALCORA) 50 Es:1 PI:01 Pt:01 ALMASSORA/ALMAZORA 12550 ALMASSORA (CASTELLÓN) IBAÑEZ GARCES ANGEL JAVIER CL MORERIA 9 PI:01 Pt:DR CASTELLON DE LA PLANA 12001 CASTELLO DE LA PLANA (CASTELLÓN)	(L'ALCORA) 50 Es:1 PI:02 Pt:01 ALMASSORA/ALMAZORA 12550 ALMASSORA (CASTELLÓN) IBAÑEZ GARCES SALVADOR TOMAS CL VIRGEN DEL ROSARIO 40 ALMASSORA/ALMAZORA 12550 ALMASSORA (CASTELLÓN) IBAÑEZ GARCES JUAN ALBERTO CL STA QUIERIA (L'ALCORA) 50 Es:1 PI:01 Pt:01 ALMASSORA/ALMAZORA 12550 ALMASSORA (CASTELLÓN) IBAÑEZ GARCES ANGEL JAVIER CL MORERIA 9 PI:01 Pt:DR CASTELLON DE LA PLANA 12001 CASTELLO DE LA PLANA (CASTELLÓN)										
Y-12.0402-1941	67	41	QUIMIALMEL INMUEBLES SLU CL SAN ROQUE 15 12004 CASTELLO DE LA PLANA (CASTELLÓN)	QUIMIALMEL INMUEBLES SLU CL SAN ROQUE 15 12004 CASTELLO DE LA PLANA (CASTELLÓN)	1075	0-1075	NR-02	Agrios regadío	72	0	0	72	RURAL	8
Y-12.0402-1942	67	9003	EXCMO AYUNTAMIENTO DE CASTELLON DE LA PLANA PZ MAYOR 1 CASTELLON DE LA PLANA 12001 CASTELLO DE LA PLANA (CASTELLÓN)	EXCMO AYUNTAMIENTO DE CASTELLON DE LA PLANA PZ MAYOR 1 CASTELLON DE LA PLANA 12001 CASTELLO DE LA PLANA (CASTELLÓN)	1222	0-1221	VT-00	Vía de comunicación de dominio público	178	0	0	178	RURAL	8
Y-12.0402-1943	68	38	BLANCH BERNAT VICENTE CL PASSEIG MARITIM 202 PLAYA ALMASSORA 12550 ALMASSORA (CASTELLÓN)	BLANCH BERNAT VICENTE CL PASSEIG MARITIM 202 PLAYA ALMASSORA 12550 ALMASSORA (CASTELLÓN)	12550	a-1270	NR-02	Agrios regadío	0	4	19	23	RURAL	8
Y-12.0402-1944	68	101	FRANCH FORES VICTOR MANUEL CL PEROT DE GRANYANA 9 PI:03 Pt:01 CASTELLON DE LA PLANA 12004 CASTELLO DE LA PLANA (CASTELLÓN)	FRANCH FORES VICTOR MANUEL CL PEROT DE GRANYANA 9 PI:03 Pt:01 CASTELLON DE LA PLANA 12004 CASTELLO DE LA PLANA (CASTELLÓN)	5531	a-5026	NR-02	Agrios regadío	0	164	292	475	RURAL	8
Y-12.0402-1945	68	9016	EXCMO AYUNTAMIENTO DE CASTELLON DE LA PLANA PZ MAYOR 1 CASTELLON DE LA PLANA 12001 CASTELLO DE LA PLANA (CASTELLÓN)	EXCMO AYUNTAMIENTO DE CASTELLON DE LA PLANA PZ MAYOR 1 CASTELLON DE LA PLANA 12001 CASTELLO DE LA PLANA (CASTELLÓN)	2235	0-2235	OT-00	Otros	0	5	8	13	RURAL	8
Y-12.0402-1946	68	9022	EXCMO AYUNTAMIENTO DE CASTELLON DE LA PLANA PZ MAYOR 1 CASTELLON DE LA PLANA 12001 CASTELLO DE LA PLANA (CASTELLÓN)	EXCMO AYUNTAMIENTO DE CASTELLON DE LA PLANA PZ MAYOR 1 CASTELLON DE LA PLANA 12001 CASTELLO DE LA PLANA (CASTELLÓN)	131	0-128	OT-00	Otros	0	1	2	3	RURAL	8
Y-12.0402-1947	70	161	BARBERA ARTERO ENCARNACION CL SANAHUJA 39 PI:01 Pt:B CASTELLO PL 12001 CASTELLO DE LA PLANA (CASTELLÓN)	BARBERA ARTERO ENCARNACION CL SANAHUJA 39 PI:01 Pt:B CASTELLO PL 12001 CASTELLO DE LA PLANA (CASTELLÓN)	2049	0-2049	NR-02	Agrios regadío	6	0	16	22	RURAL	6

NÚMERO DE ORDEN	REFERENCIA CATASTRAL		TITULAR ACTUAL	TITULAR CATASTRAL	SUPERFICIE CATASTRAL (M2)	SUBPARCELA	CALIF. FISCAL	AFECCIONES (m2)					NATURALEZA	Nº DE HOJA PLANO DE EXPROPIACIÓN
	POLÍGONO	PARCELA	NOMBRE Y DOMICILIO	NOMBRE Y DOMICILIO				APROVECHAMIENTO REAL	EXPROPIACIÓN	IMPOSICIÓN SERVIDUMBRE	OCUPACIÓN TEMPORAL	TOTAL		
Y-12.0402-1948	73	14	BALLESTER MACHORDOM VICENTE IGNACIO CL TRINIDAD 161 Es:1 PI:02 Pt:01 ALMASSORA/ALMAZORA 12550 ALMASSORA (CASTELLÓN)	BALLESTER MACHORDOM VICENTE IGNACIO CL TRINIDAD 161 Es:1 PI:02 Pt:01 ALMASSORA/ALMAZORA 12550 ALMASSORA (CASTELLÓN)	6463	a-6446	NR-01	Agrios regadío	0	94	70	164	RURAL	2
Y-12.0402-1949	73	15	NEBOT GIL MARIA AMPARO AV ALCORA 131 Es:2 PI:01 Pt:D CASTELLON DE LA PLANA 12006 CASTELLO DE LA PLANA (CASTELLÓN) NEBOT GIL CARMEN ROSA CL USERAS 4 Es:1 PI:01 Pt:A CASTELLON DE LA PLANA 12006 CASTELLO DE LA PLANA (CASTELLÓN)	NEBOT GIL MARIA AMPARO AV ALCORA 131 Es:2 PI:01 Pt:D CASTELLON DE LA PLANA 12006 CASTELLO DE LA PLANA (CASTELLÓN) NEBOT GIL CARMEN ROSA CL USERAS 4 Es:1 PI:01 Pt:A CASTELLON DE LA PLANA 12006 CASTELLO DE LA PLANA (CASTELLÓN)	1709	0-1709	CR-02	Labor o labradío regadío	0	66	66	132	RURAL	2
Y-12.0402-1950	73	32	BELSAN SIETE SL CL ASENSI 19 PI:16 CASTELLON DE LA PLANA 12001 CASTELLO DE LA PLANA (CASTELLÓN)	BELSAN SIETE SL CL ASENSI 19 PI:16 CASTELLON DE LA PLANA 12001 CASTELLO DE LA PLANA (CASTELLÓN)	1663	0-1608	CR-02	Labor o labradío regadío	0	0	4	4	RURAL	2
Y-12.0402-1951	Calle de los Caracoles		EXCMO AYUNTAMIENTO DE CASTELLON DE LA PLANA PZ MAYOR 1 CASTELLON DE LA PLANA 12001 CASTELLO DE LA PLANA (CASTELLÓN)	DESCONOCIDO	-	-	-	Vía de comunicación de dominio público	0	142	0	142	URBANIZADO	1
Y-12.0402-1952	Calle de Vallibona		EXCMO AYUNTAMIENTO DE CASTELLON DE LA PLANA PZ MAYOR 1 CASTELLON DE LA PLANA 12001 CASTELLO DE LA PLANA (CASTELLÓN)	DESCONOCIDO	-	-	-	Vía de comunicación de dominio público	0	53	39	92	URBANIZADO	2
Y-12.0402-1953	Carretera CV-18		GENERALITAT VALENCIANA CL CABALLEROS 2 46001 VALENCIA (VALENCIA)	DESCONOCIDO	-	-	-	Vía de comunicación de dominio público	907	0	0	907	URBANIZADO	4

TÉRMINO MUNICIPAL DE ALMAZORA

Nº Orden	Referencia Catastral		Titular actual Nombre y domicilio	Titular catastral Nombre y domicilio	Superficie catastral (m2)	Afecciones (m2)						Naturaleza	Nº de hoja plano de expropiación	
	Polígono	Parcela				Subparcela	Calif. Fiscal	Aprovechamiento real	Expropiación	Imposición Servidumbre	Ocupación temporal			Total
Y-12.0094-0201	16	352	VERTEAL 2002 SL CL LA INDUSTRIA 20 ALMASSORA/ALMAZORA 12550 ALMASSORA (CASTELLÓN)	VERTEAL 2002 SL CL LA INDUSTRIA 20 ALMASSORA/ALMAZORA 12550 ALMASSORA (CASTELLÓN)	9457	b-820	I-00	Improductivo	64	0	0	120	RURAL	11
						c-3598	NR-01	Agrios regadío	56	0	0		RURAL	
Y-12.0094-0202	16	353	COMERCIAL ORBEL SA CL DE LA INDUSTRIA 20 ALMASSORA/ALMAZORA 12550 ALMASSORA (CASTELLÓN)	COMERCIAL ORBEL SA CL DE LA INDUSTRIA 20 ALMASSORA/ALMAZORA 12550 ALMASSORA (CASTELLÓN)	12628	a-12069	NR-01	Agrios regadío	7195	0	0	7274	RURAL	11
						b-559	CR-02	Labor o labradío regadío	79	0	0			
Y-12.0094-0203	16	354	PLUMBEL SL CM STA QUITERIA ALMASSORA/ALMAZORA 12550 ALMASSORA (CASTELLÓN)	PLUMBEL SL CM STA QUITERIA ALMASSORA/ALMAZORA 12550 ALMASSORA (CASTELLÓN)	16454	a-14449	NR-01	Agrios regadío	11329	0	0	11329	RURAL	11
Y-12.0094-0204	16	355	COMERCIAL ORBEL SA CL DE LA INDUSTRIA 20 ALMASSORA/ALMAZORA 12550 ALMASSORA (CASTELLÓN)	COMERCIAL ORBEL SA CL DE LA INDUSTRIA 20 ALMASSORA/ALMAZORA 12550 ALMASSORA (CASTELLÓN)	2446	0-2446	NR-01	Agrios regadío	1932	0	0	1932	RURAL	11
Y-12.0094-0205	16	356	COMERCIAL ORBEL SA CL DE LA INDUSTRIA 20 ALMASSORA/ALMAZORA 12550 ALMASSORA (CASTELLÓN)	COMERCIAL ORBEL SA CL DE LA INDUSTRIA 20 ALMASSORA/ALMAZORA 12550 ALMASSORA (CASTELLÓN)	2518	0-2518	NR-01	Agrios regadío	2025	0	0	2025	RURAL	11
Y-12.0094-0206	16	357	COMERCIAL ORBEL SA CL DE LA INDUSTRIA 20 ALMASSORA/ALMAZORA 12550 ALMASSORA (CASTELLÓN)	COMERCIAL ORBEL SA CL DE LA INDUSTRIA 20 ALMASSORA/ALMAZORA 12550 ALMASSORA (CASTELLÓN)	2503	0-2503	NR-01	Agrios regadío	2026	0	0	2026	RURAL	11
Y-12.0094-0207	16	358	COMERCIAL ORBEL SA CL DE LA INDUSTRIA 20 ALMASSORA/ALMAZORA 12550 ALMASSORA (CASTELLÓN)	COMERCIAL ORBEL SA CL DE LA INDUSTRIA 20 ALMASSORA/ALMAZORA 12550 ALMASSORA (CASTELLÓN)	2412	0-2412	NR-01	Agrios regadío	2018	0	0	2018	RURAL	11
Y-12.0094-0208	16	359	COMERCIAL ORBEL SA CL DE LA INDUSTRIA 20 ALMASSORA/ALMAZORA 12550 ALMASSORA (CASTELLÓN)	COMERCIAL ORBEL SA CL DE LA INDUSTRIA 20 ALMASSORA/ALMAZORA 12550 ALMASSORA (CASTELLÓN)	12486	a-12462	NR-01	Agrios regadío	4861	0	0	4861	RURAL	11
Y-12.0094-0209	16	9010	AYUNTAMIENTO DE ALMAZORA PZ PEDRO CORNEL 1 ALMASSORA 12550 ALMASSORA (CASTELLÓN)	AYUNTAMIENTO DE ALMAZORA PZ PEDRO CORNEL 1 ALMASSORA 12550 ALMASSORA (CASTELLÓN)	5276	0-5276	VT-00	Vía de comunicación de dominio público	0	0	4559	4559	RURAL	10

Nº Orden	Referencia Catastral		Titular actual Nombre y domicilio	Titular catastral Nombre y domicilio	Superficie catastral (m2)	Afecciones (m2)					Naturaleza	Nº de hoja plano de expropiación		
	Polígono	Parcela				Subparcela	Calif. Fiscal	Aprovechamiento real	Expropiación	Imposición Servidumbre			Ocupación temporal	Total
Y-12.0094-0210	9	6	MARTINAVARRO CLARAMONTE JOSE CL SAN PEDRO 139 Es:1 Pl:01 Pt:05 ALMASSORA/ALMAZORA 12550 ALMASSORA (CASTELLÓN)	MARTINAVARRO CLARAMONTE JOSE CL SAN PEDRO 139 Es:1 Pl:01 Pt:05 ALMASSORA/ALMAZORA 12550 ALMASSORA (CASTELLÓN)	1154	0-1154	NR-04	Agrios regadío	303	0	0	303	RURAL	7
Y-12.0094-0211	9	7	CLARAMONTE CHUST JOSEFA CL TRINIDAD 96 12550 ALMASSORA (CASTELLÓN)	CLARAMONTE CHUST JOSEFA CL TRINIDAD 96 12550 ALMASSORA (CASTELLÓN)	39	0-39	NR-02	Agrios regadío	39	0	0	39	RURAL	7
Y-12.0094-0212	9	8	GIMENO LLOP ESTHER CL SAN PEDRO 139 Es:1 Pl:01 Pt:05 ALMASSORA/ALMAZORA 12550 ALMASSORA (CASTELLÓN)	GIMENO LLOP ESTHER CL SAN PEDRO 139 Es:1 Pl:01 Pt:05 ALMASSORA/ALMAZORA 12550 ALMASSORA (CASTELLÓN)	2311	0-2311	NR-02	Agrios regadío	337	0	0	337	RURAL	7
Y-12.0094-0213	9	9	SERRA ARENOS VICENTE JESUS CL VICENT SERRA LLAURADOR 151 ALMASSORA/ALMAZORA 12550 ALMASSORA (CASTELLÓN)	SERRA ARENOS VICENTE JESUS CL VICENT SERRA LLAURADOR 151 ALMASSORA/ALMAZORA 12550 ALMASSORA (CASTELLÓN)	5267	0-5267	NR-02	Agrios regadío	184	0	0	184	RURAL	7
Y-12.0094-0214	9	16	ESTELLER BELLMUNT EDUARDO CL SAN VICENTE 62 Pl:01 12550 ALMASSORA (CASTELLÓN)	ESTELLER BELLMUNT EDUARDO CL SAN VICENTE 62 Pl:01 12550 ALMASSORA (CASTELLÓN)	697	0-697	NR-02	Agrios regadío	37	0	0	37	RURAL	7
Y-12.0094-0215	9	22	SAFONT AGUT VICENTE AV FERRANDIS SALVADOR 212 12560 BENICASIM / BENICASSIM (CASTELLÓN)	SAFONT AGUT VICENTE AV FERRANDIS SALVADOR 212 12560 BENICASIM / BENICASSIM (CASTELLÓN)	1840	0-1840	NR-02	Agrios regadío	4	0	0	4	RURAL	7
Y-12.0094-0216	9	23	HIDALGO GUIRAL MARIA ENCARNACION CL SANTA CRUZ 40(D) Es:1 Pl:01 Pt:80 ALMASSORA/ALMAZORA 12550 ALMASSORA (CASTELLÓN)	HIDALGO GUIRAL MARIA ENCARNACION CL SANTA CRUZ 40(D) Es:1 Pl:01 Pt:80 ALMASSORA/ALMAZORA 12550 ALMASSORA (CASTELLÓN)	2477	0-2477	NR-02	Agrios regadío	1101	0	0	1101	RURAL	7
Y-12.0094-0217	9	24	BRISACH MARTINAVARRO JOSE MANUEL CL SAN LUCAS 24 Es:1 Pl:01 Pt:01 ALMASSORA/ALMAZORA 12550 ALMASSORA (CASTELLÓN)	BRISACH MARTINAVARRO JOSE MANUEL CL SAN LUCAS 24 Es:1 Pl:01 Pt:01 ALMASSORA/ALMAZORA 12550 ALMASSORA (CASTELLÓN)	2127	0-2127	NR-02	Agrios regadío	2000	0	0	2000	RURAL	7
Y-12.0094-0218	9	9001	GENERALITAT VALENCIANA CL CABALLEROS 2 46001 VALENCIA (VALENCIA)	GENERALITAT VALENCIANA CL CABALLEROS 2 46001 VALENCIA (VALENCIA)	24347	0-23975	VT-00	Vía de comunicación de dominio público	7140	0	0	7140	RURAL	7
Y-12.0094-0219	9	9007	AYUNTAMIENTO DE ALMAZORA PZ PEDRO CORNEL 1 ALMASSORA 12550 ALMASSORA (CASTELLÓN)	AYUNTAMIENTO DE ALMAZORA PZ PEDRO CORNEL 1 ALMASSORA 12550 ALMASSORA (CASTELLÓN)	2102	0-2077	VT-00	Vía de comunicación de dominio público	177	0	0	177	RURAL	7
Y-12.0094-0220	9	2	COMINS QUERAL BAUTISTA CL S JOAQUIN 7 ALMASSORA 12550 ALMASSORA (CASTELLÓN)	COMINS QUERAL BAUTISTA CL S JOAQUIN 7 ALMASSORA 12550 ALMASSORA (CASTELLÓN)	4374	a-2991	NR-02	Agrios regadío	103	0	0	850	RURAL	7
						b-132	I-00	Improductivo	36	0	0			
						c-1250	NR-02	Agrios regadío	711	0	0			

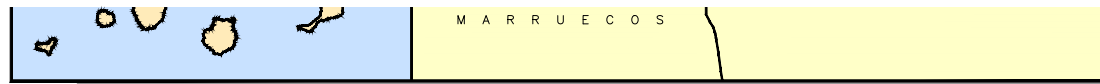
Nº Orden	Referencia Catastral		Titular actual Nombre y domicilio	Titular catastral Nombre y domicilio	Superficie catastral (m2)	Afecciones (m2)						Naturaleza	Nº de hoja plano de expropiación	
	Polígono	Parcela				Subparcela	Calif. Fiscal	Aprovechamiento real	Expropiación	Imposición Servidumbre	Ocupación temporal			Total
Y-12.0094-0221	9	21	SAFONT AGUT VICENTE AV FERRANDIS SALVADOR 212 12560 BENICASIM / BENICASSIM (CASTELLÓN)	SAFONT AGUT VICENTE AV FERRANDIS SALVADOR 212 12560 BENICASIM / BENICASSIM (CASTELLÓN)	4819	a-4782	NR-02	Agrios regadío	191	0	0	191	RURAL	7
Y-12.0094-0222	9	25	CANTAVELLA AGUT VICENTE CL FILOSOFO BALMES 6 Es:1 Pl:02 Pt:A CASTELLON DE LA PLANA 12002 CASTELLO DE LA PLANA (CASTELLÓN)	CANTAVELLA AGUT VICENTE CL FILOSOFO BALMES 6 Es:1 Pl:02 Pt:A CASTELLON DE LA PLANA 12002 CASTELLO DE LA PLANA (CASTELLÓN)	3603	a-3534	NR-02	Agrios regadío	995	0	0	995	RURAL	7 y 8
Y-12.0094-0223	9	5	COMINS QUERAL BAUTISTA CL S JOAQUIN 7 ALMASSORA 12550 ALMASSORA (CASTELLÓN)	COMINS QUERAL BAUTISTA CL S JOAQUIN 7 ALMASSORA 12550 ALMASSORA (CASTELLÓN)	1386	0-1386	NR-02	Agrios regadío	1386	0	0	1386	RURAL	7
Y-12.0094-0224	9	4	MUNDINA VALLS LAURA CL STA QUITERIA (L'ALCORA) 159 ALMASSORA/ALMAZORA 12550 ALMASSORA (CASTELLÓN) MUNDINA VALLS LAURA CL STA QUITERIA (L'ALCORA) 159 ALMASSORA/ALMAZORA 12550 ALMASSORA (CASTELLÓN) GIMENO MUNDINA SABRINA CL SANTA BARBARA 13 Pl:02 ALMASSORA/ALMAZORA 12550 ALMASSORA (CASTELLÓN) GIMENO MUNDINA LAURA CL STA QUITERIA (L'ALCORA) 173 Es:1 Pl:05 Pt:E ALMASSORA/ALMAZORA 12550 ALMASSORA (CASTELLÓN) GIMENO MUNDINA FRANCISCO JOSE CL STA QUITERIA (L'ALCORA) 159 ALMASSORA/ALMAZORA 12550 ALMASSORA (CASTELLÓN) GIMENO MUNDINA FRANCISCA CL SAN PEDRO 137 Es:1 Pl:02 Pt:A ALMASSORA/ALMAZORA 12550 ALMASSORA (CASTELLÓN)	MUNDINA VALLS LAURA CL STA QUITERIA (L'ALCORA) 159 ALMASSORA/ALMAZORA 12550 ALMASSORA (CASTELLÓN) MUNDINA VALLS LAURA CL STA QUITERIA (L'ALCORA) 159 ALMASSORA/ALMAZORA 12550 ALMASSORA (CASTELLÓN) GIMENO MUNDINA SABRINA CL SANTA BARBARA 13 Pl:02 ALMASSORA/ALMAZORA 12550 ALMASSORA (CASTELLÓN) GIMENO MUNDINA LAURA CL STA QUITERIA (L'ALCORA) 173 Es:1 Pl:05 Pt:E ALMASSORA/ALMAZORA 12550 ALMASSORA (CASTELLÓN) GIMENO MUNDINA FRANCISCO JOSE CL STA QUITERIA (L'ALCORA) 159 ALMASSORA/ALMAZORA 12550 ALMASSORA (CASTELLÓN) GIMENO MUNDINA FRANCISCA CL SAN PEDRO 137 Es:1 Pl:02 Pt:A ALMASSORA/ALMAZORA 12550 ALMASSORA (CASTELLÓN)	292	0-292	NR-02	Agrios regadío	254	0	0	254	RURAL	7

Nº Orden	Referencia Catastral		Titular actual Nombre y domicilio	Titular catastral Nombre y domicilio	Superficie catastral (m2)	Afecciones (m2)						Naturaleza	Nº de hoja plano de expropiación	
	Polígono	Parcela				Subparcela	Calif. Fiscal	Aprovechamiento real	Expropiación	Imposición Servidumbre	Ocupación temporal			Total
Y-12.0094-0225	9	3	MUNDINA VALLS LAURA CL STA QUITERIA (L'ALCORA) 159 ALMASSORA/ALMAZORA 12550 ALMASSORA (CASTELLÓN) MUNDINA VALLS LAURA CL STA QUITERIA (L'ALCORA) 159 ALMASSORA/ALMAZORA 12550 ALMASSORA (CASTELLÓN) GIMENO MUNDINA SABRINA CL SANTA BARBARA 13 PI:02 ALMASSORA/ALMAZORA 12550 ALMASSORA (CASTELLÓN) GIMENO MUNDINA LAURA CL STA QUITERIA (L'ALCORA) 173 Es:1 PI:05 Pt:E ALMASSORA/ALMAZORA 12550 ALMASSORA (CASTELLÓN) GIMENO MUNDINA FRANCISCO JOSE CL STA QUITERIA (L"ALCORA) 159 ALMASSORA/ALMAZORA 12550 ALMASSORA (CASTELLÓN) GIMENO MUNDINA FRANCISCA CL SAN PEDRO 137 Es:1 PI:02 Pt:A ALMASSORA/ALMAZORA 12550 ALMASSORA (CASTELLÓN)	MUNDINA VALLS LAURA CL STA QUITERIA (L'ALCORA) 159 ALMASSORA/ALMAZORA 12550 ALMASSORA (CASTELLÓN) MUNDINA VALLS LAURA CL STA QUITERIA (L'ALCORA) 159 ALMASSORA/ALMAZORA 12550 ALMASSORA (CASTELLÓN) GIMENO MUNDINA SABRINA CL SANTA BARBARA 13 PI:02 ALMASSORA/ALMAZORA 12550 ALMASSORA (CASTELLÓN) GIMENO MUNDINA LAURA CL STA QUITERIA (L'ALCORA) 173 Es:1 PI:05 Pt:E ALMASSORA/ALMAZORA 12550 ALMASSORA (CASTELLÓN) GIMENO MUNDINA FRANCISCO JOSE CL STA QUITERIA (L"ALCORA) 159 ALMASSORA/ALMAZORA 12550 ALMASSORA (CASTELLÓN) GIMENO MUNDINA FRANCISCA CL SAN PEDRO 137 Es:1 PI:02 Pt:A ALMASSORA/ALMAZORA 12550 ALMASSORA (CASTELLÓN)	1097	0-1097	NR-02	Agrios regadío	347	0	0	347	RURAL	7

3. Planos

- Plano de situación. Escalas varias
- Plano de conjunto. Planta 1:5.000 y 1:500
- Planos de trazado. Planta 1:1.000 y Perfil EH 1:1.000 y EV: 1:200.
- Ortofotoplanos. Escala 1:1.000.
- Planos de expropiaciones. Escala 1:1.000.

3.1. PLANO DE SITUACIÓN



SITUACIÓN GEOGRÁFICA
SIN ESCALA



P:2017/11/07/48/02_DOC_TECNICA/02.03.EJECUCION/_ADENDA TRAMO I/01.INGENIERIA/EXPROPIACIONES/DEFASE 2/ABIERTO/E-01/MP/1.1 PLANO DE SITUACION.DWG



TÍTULO
PROYECTO CONSTRUCTIVO DE PLATAFORMA
DEL NUEVO ACCESO FERROVIARIO SUR
AL PUERTO DE CASTELLÓN. TRAMO I (0+000 - 4+698)

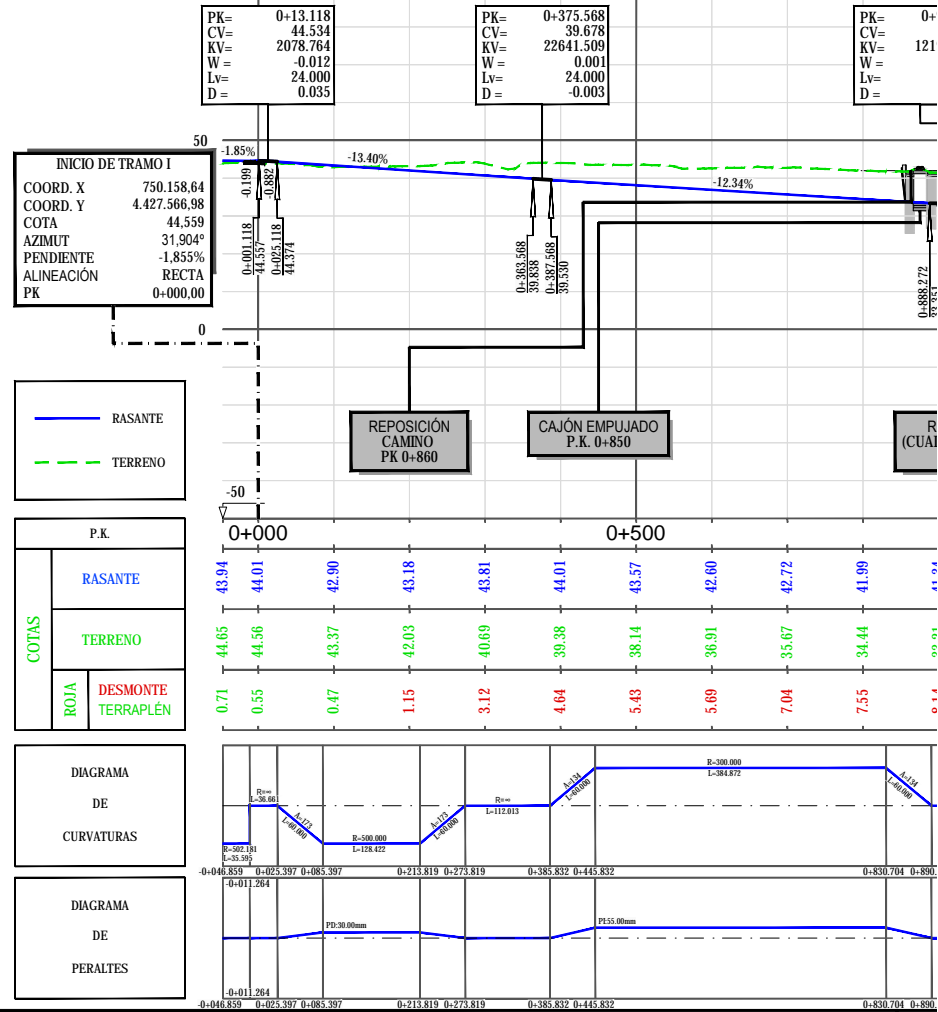
DIRE
JUAN I
ING. C

3.2. PLANO DE CONJUNTO

NOTA:
Las obras de plataforma entre los PPK 0+000 y 0+100 no están incluidas dentro del alcance del presente proyecto.

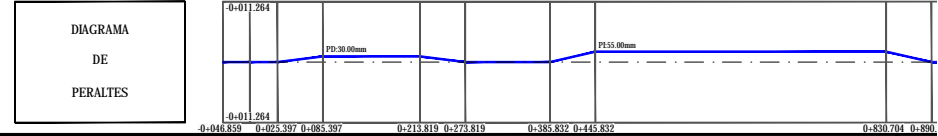
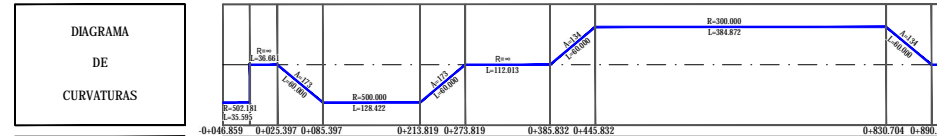


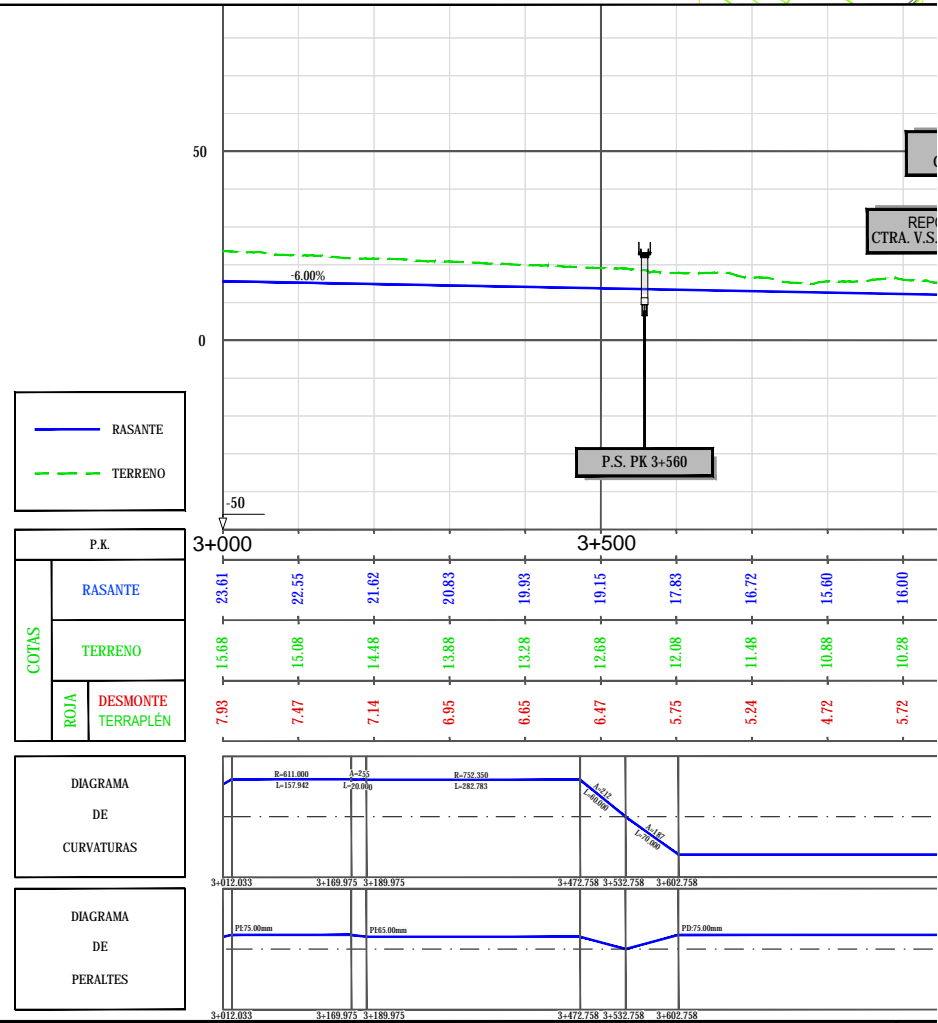
AMPLIACIÓN PASO INFERIOR EXISTENTE



— RASANTE
- - - TERRENO

P.K.	COTAS		ROJA	DESMONTE TERRAPLÉN
	RASANTE	TERRENO		
0+000	43.94	44.65	0.71	
0+010	44.01	44.56	0.55	
0+020	42.90	43.37	0.47	
0+030	43.18	42.03	1.15	
0+040	43.81	40.69	3.12	
0+050	44.01	39.38	4.64	
0+060	43.57	38.14	5.43	
0+070	42.80	36.91	5.89	
0+080	42.72	35.67	7.04	
0+090	41.99	34.44	7.55	
0+100	41.94	33.21	8.73	



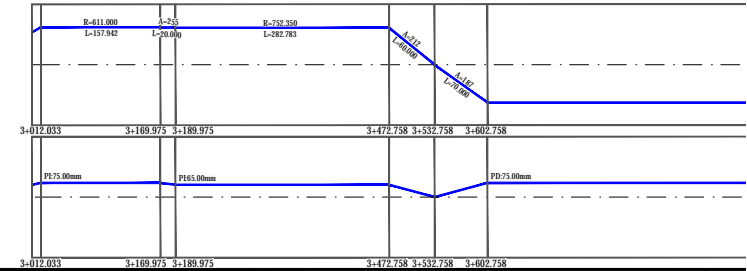


— RASANTE
- - - TERRENO

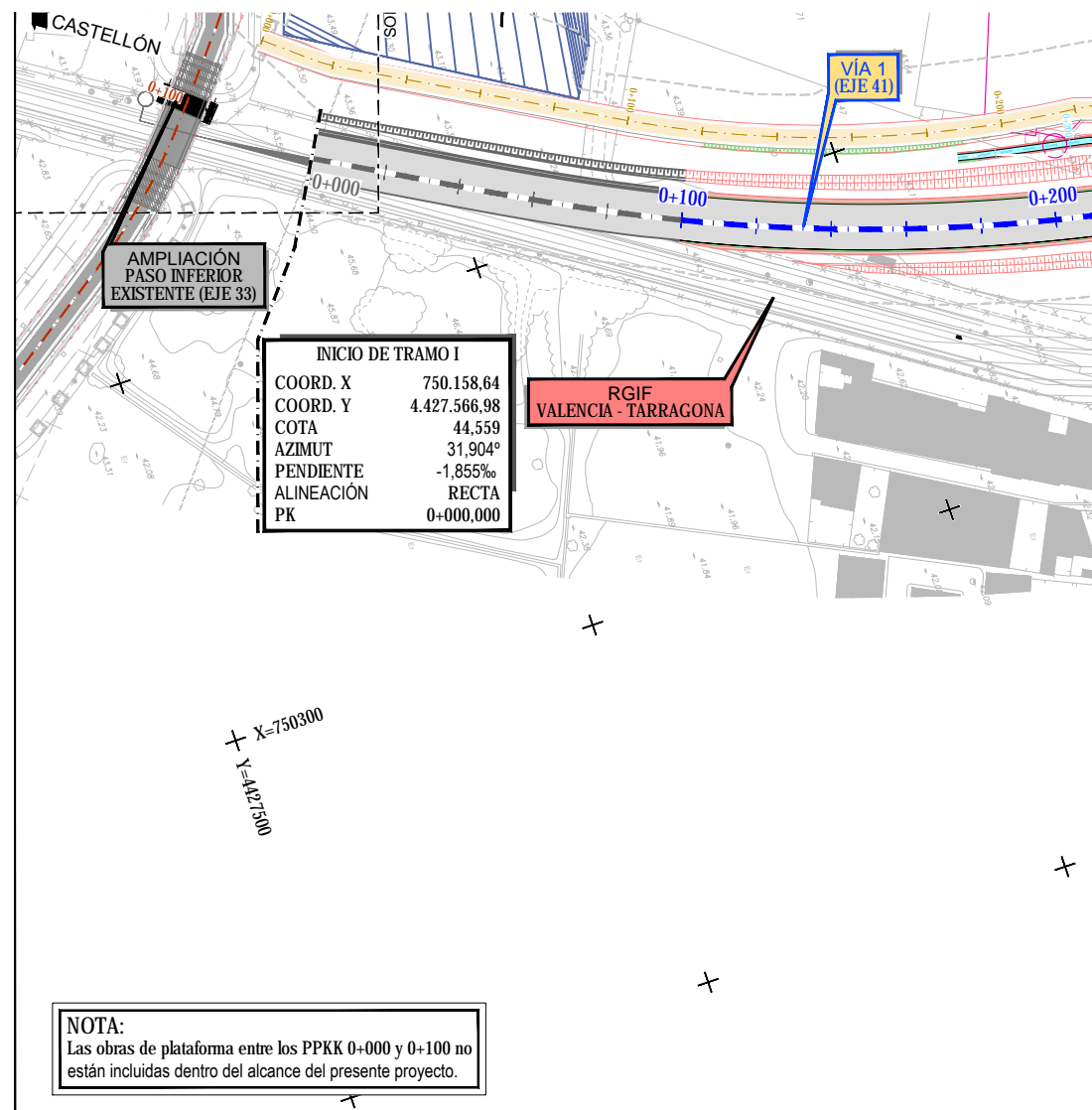
P.K.
RASANTE
TERRENO
ROJA
DESMONTE
TERRAPLÉN

DIAGRAMA DE CURVATURAS

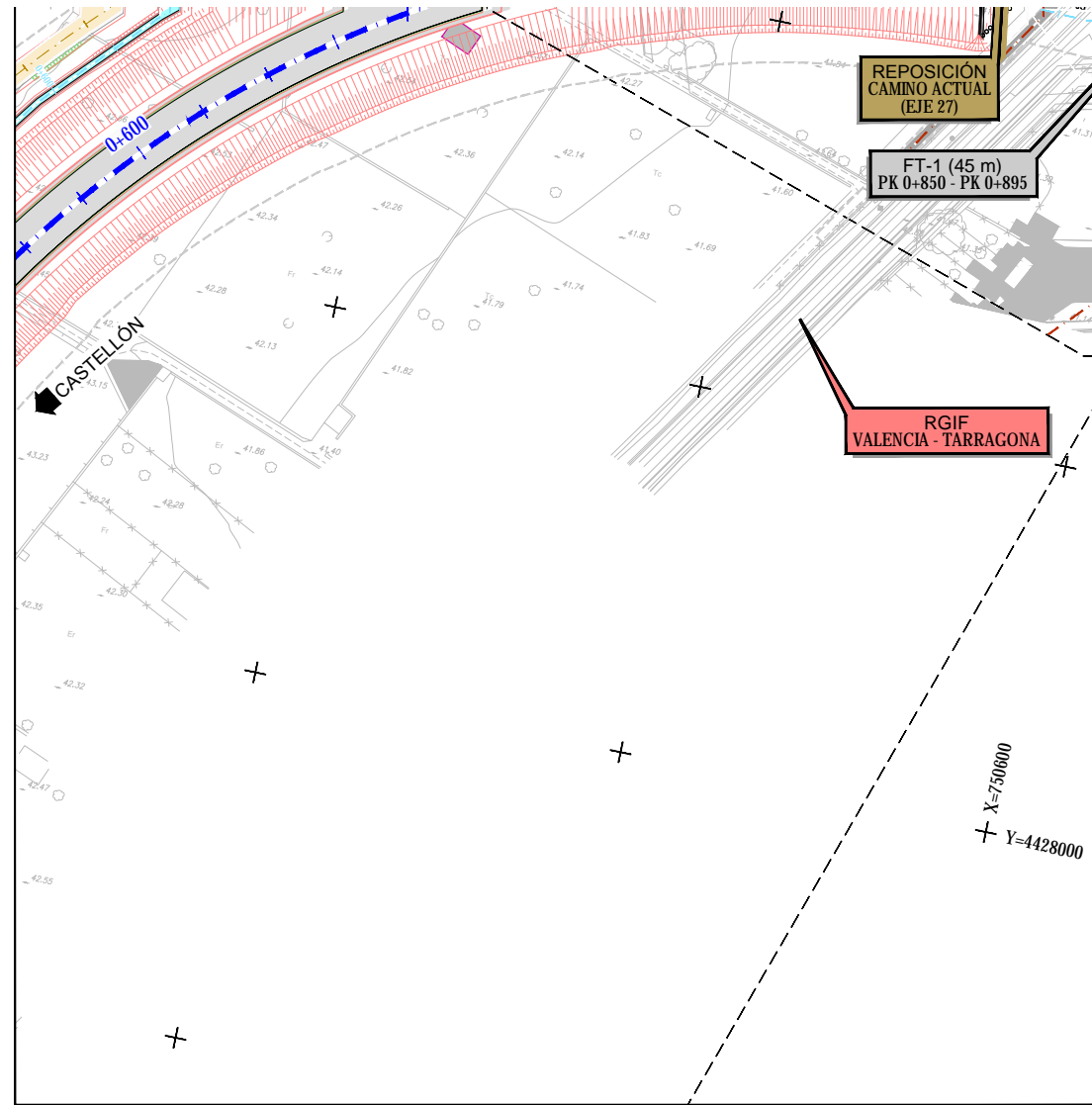
DIAGRAMA DE PERALTES

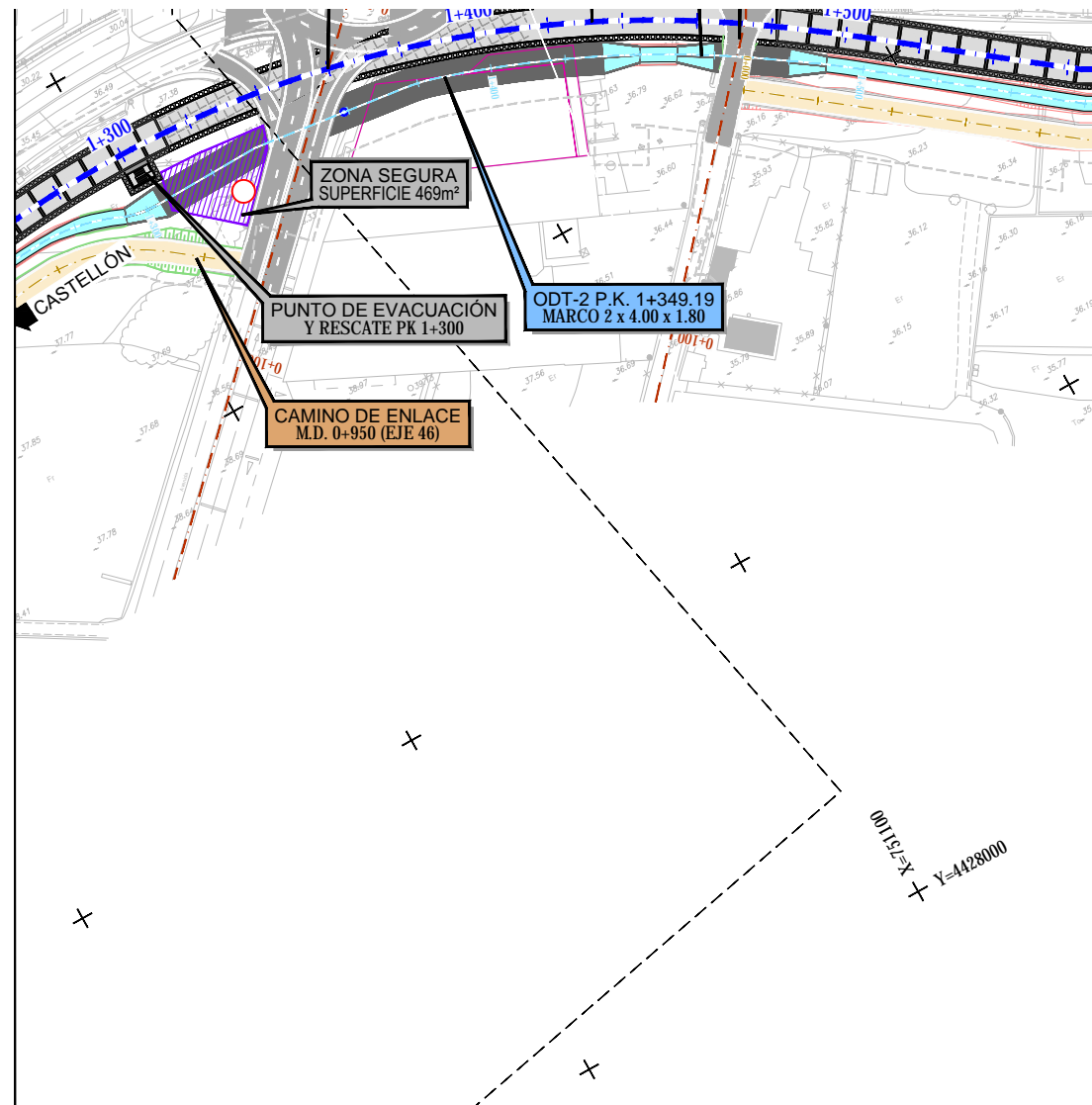


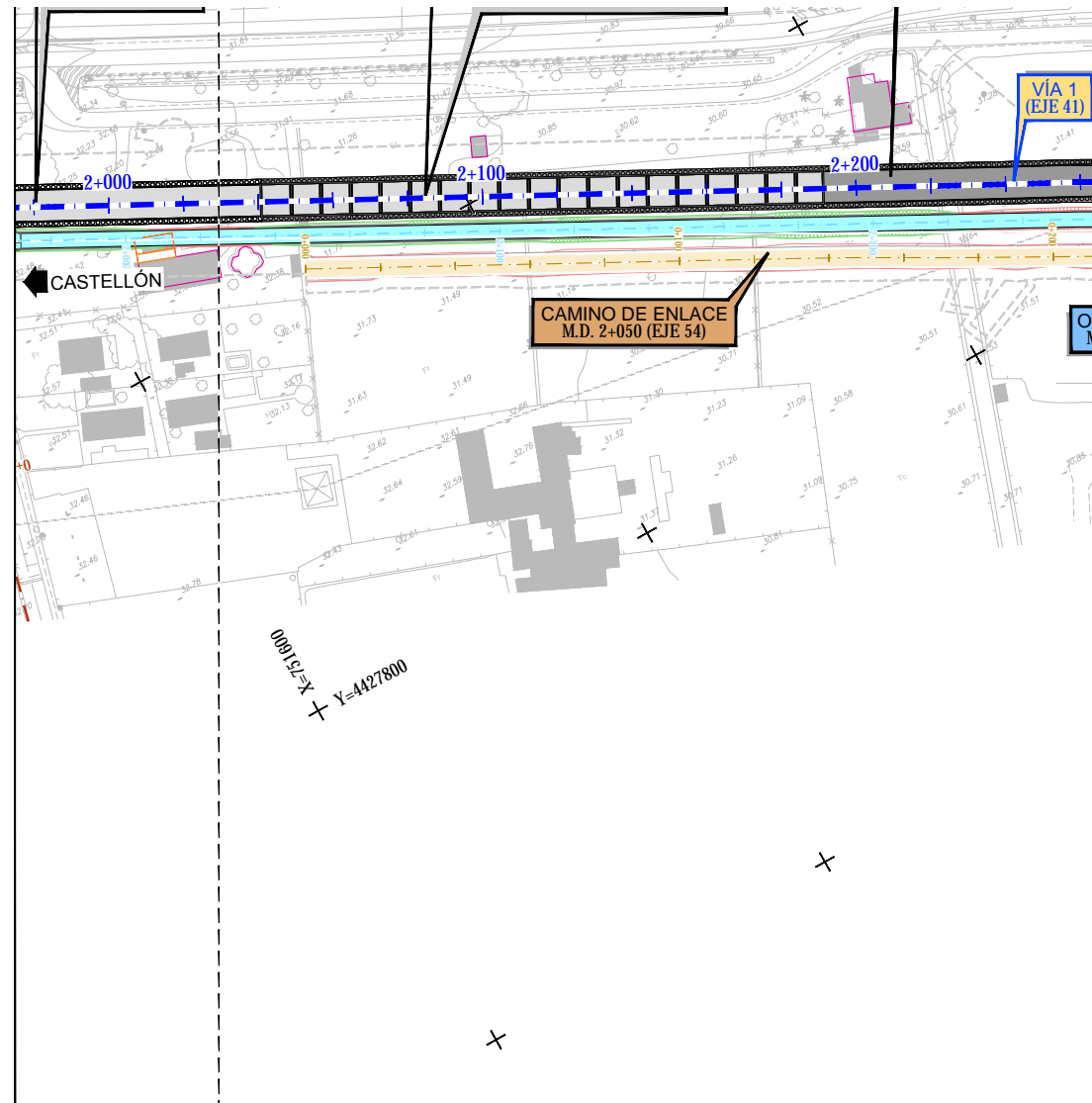
3.3. PLANOS DE TRAZADO



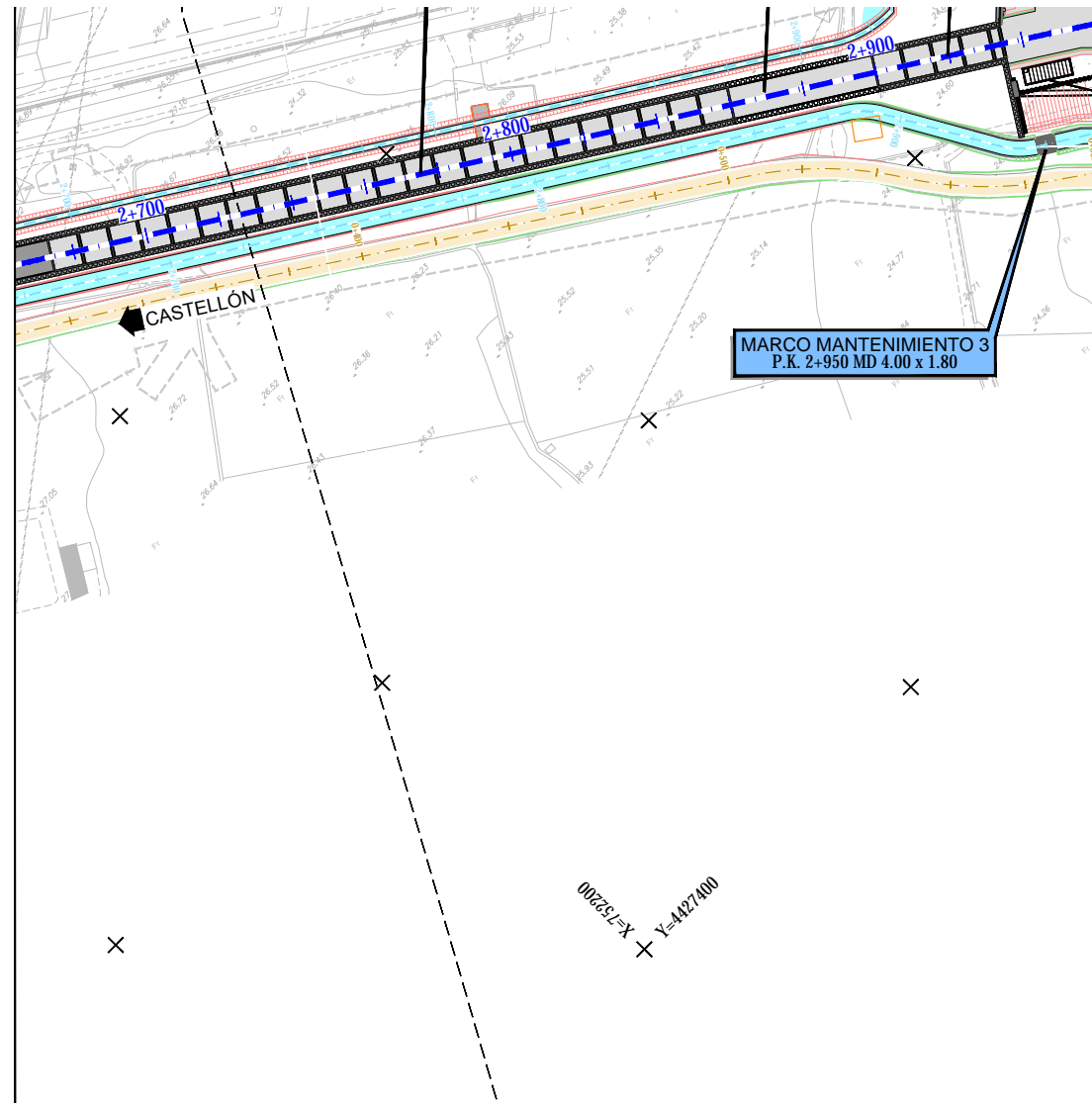
P:\2017\170748\02_DOC_TECNICA\02.03.EJECUCION\ADENDA TRAMO I\01\PI\3.1 PLANOS DE TRAZADO.DWG

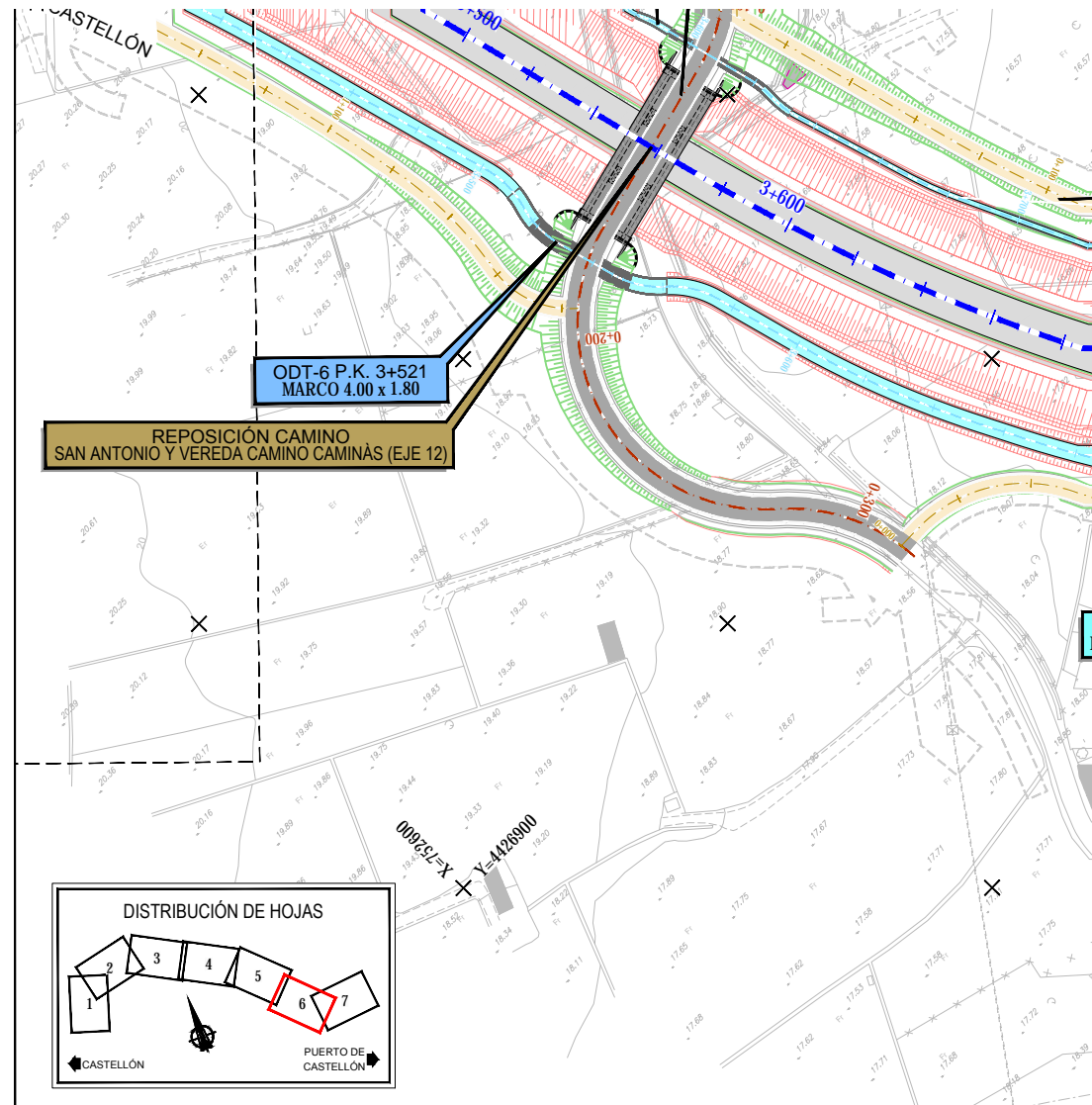


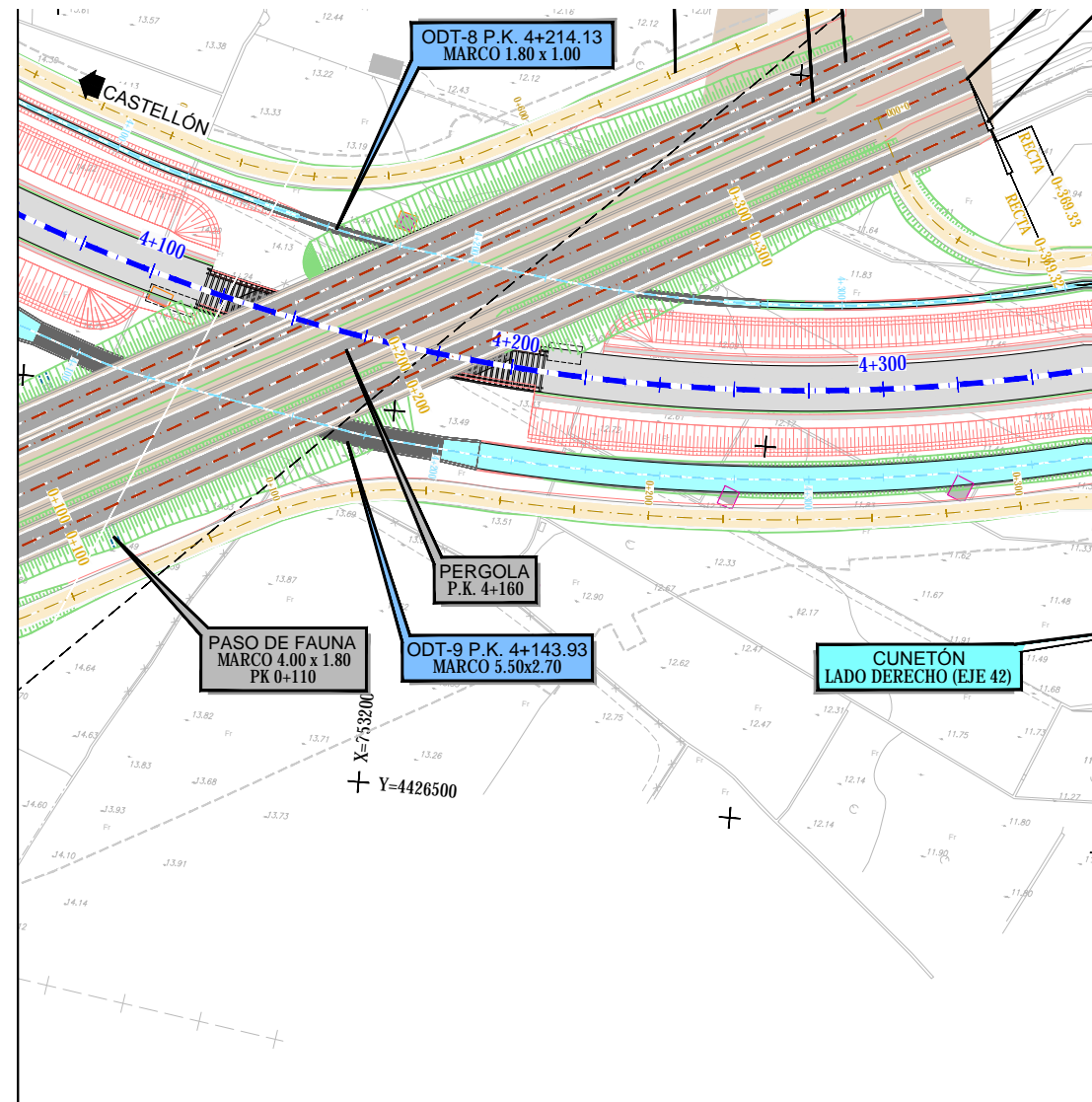


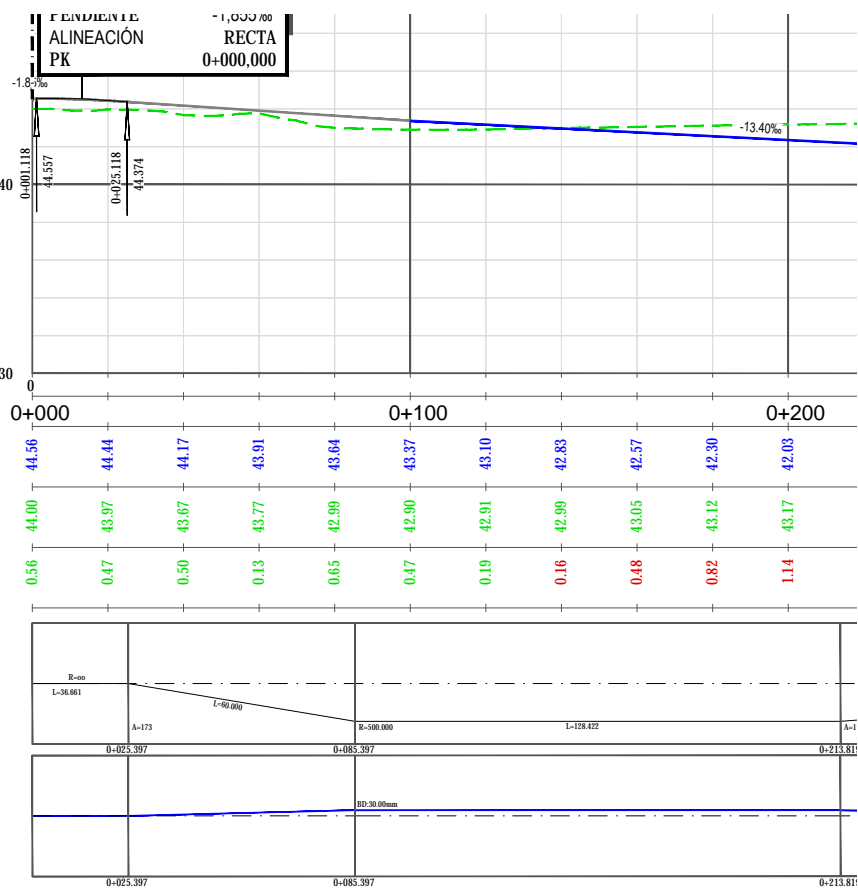


P:2017117074802_DOC_TECNICA\02.03.EJECUCION\ADENDA TRAMO I\01.INGENIERIA\EXPROPIACIONES\DE FASE 2\ABIERTO\E-01\PI\3.1 PLANOS DE TRAZADO.DWG

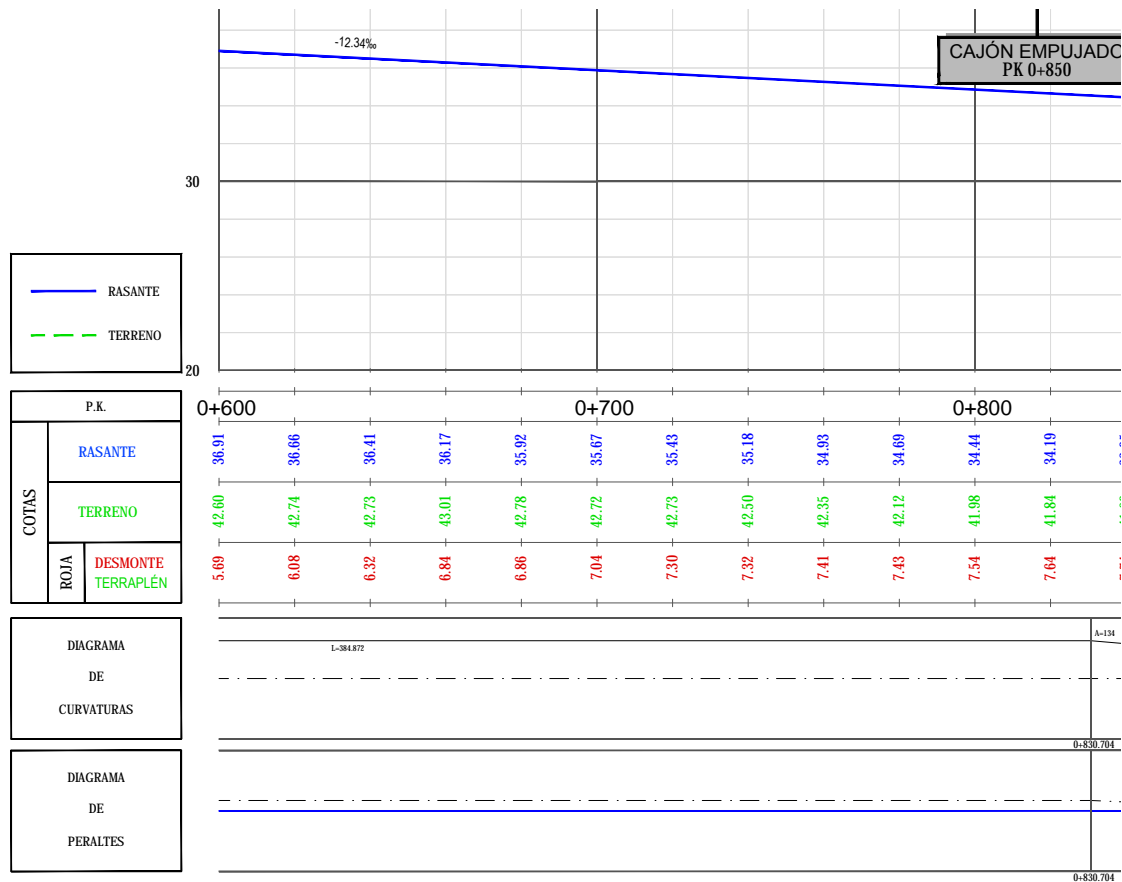


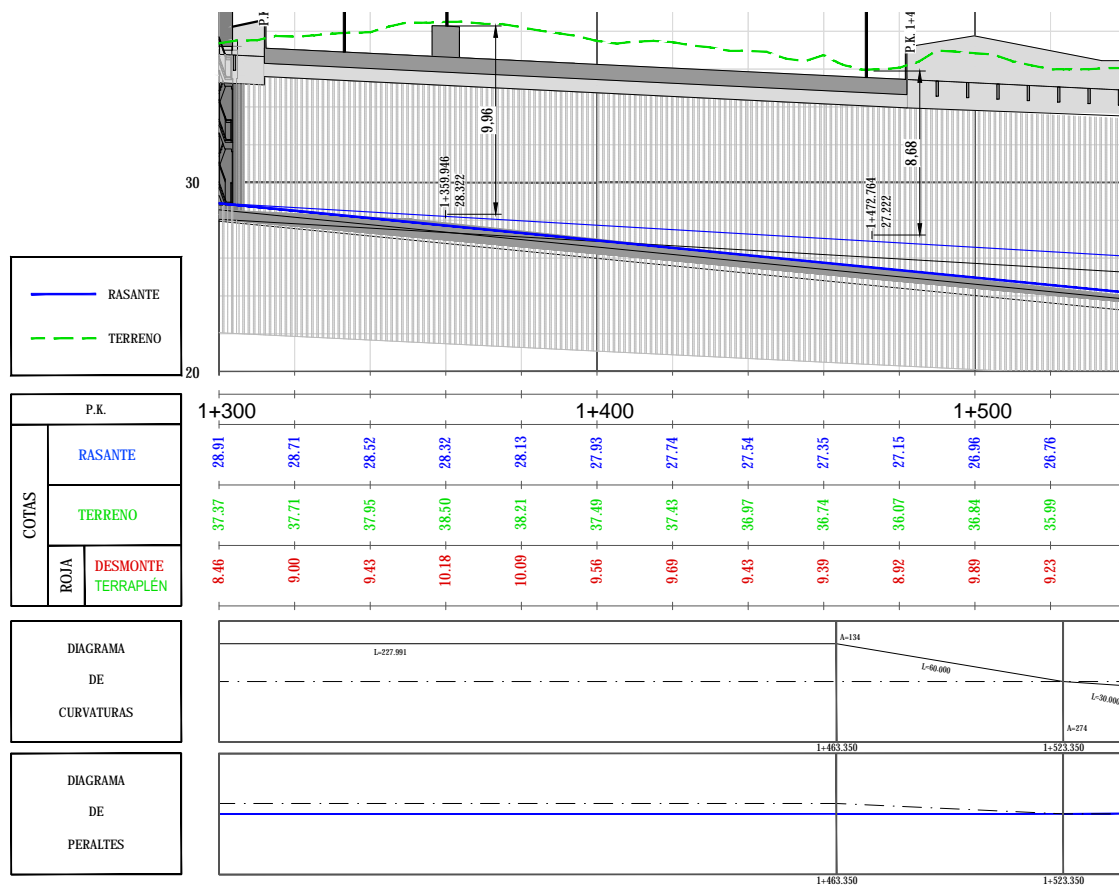


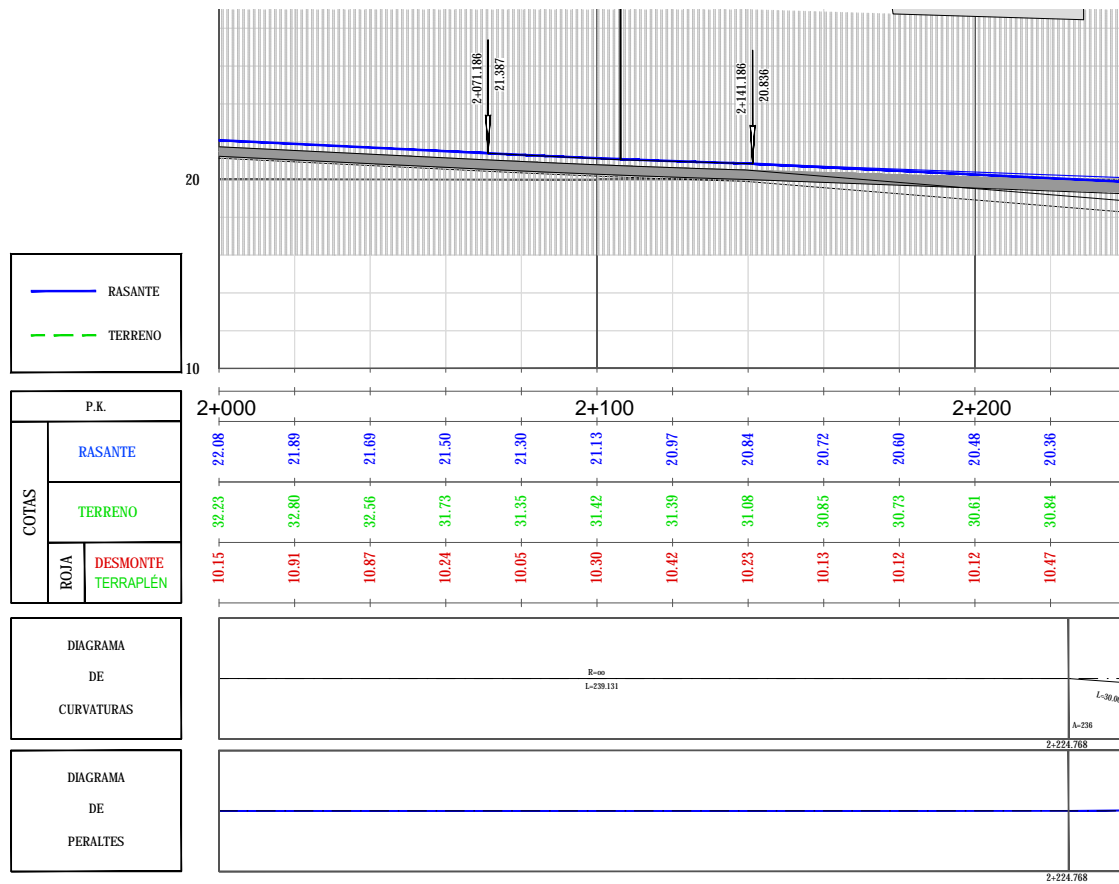




NOTA:
Las obras de plataforma entre los PPKK 0+000 y 0+100 no están incluidas dentro del alcance del presente proyecto.





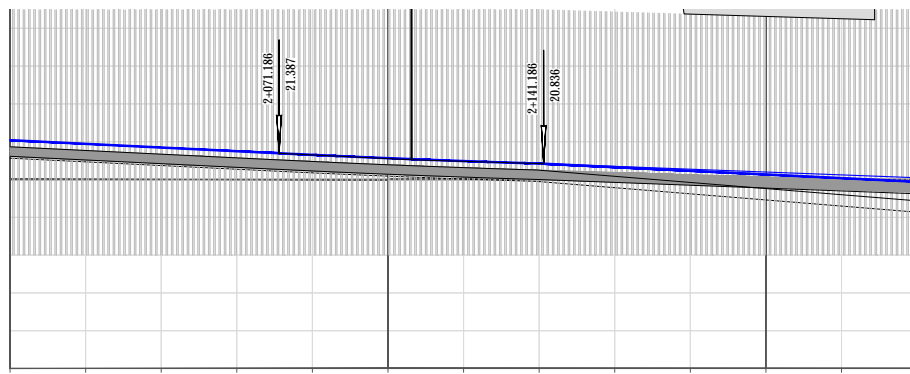


— RASANTE
- - - TERRENO


P.K.
RASANTE
TERRENO
ROJA DESMONTE
TERRAPLEN

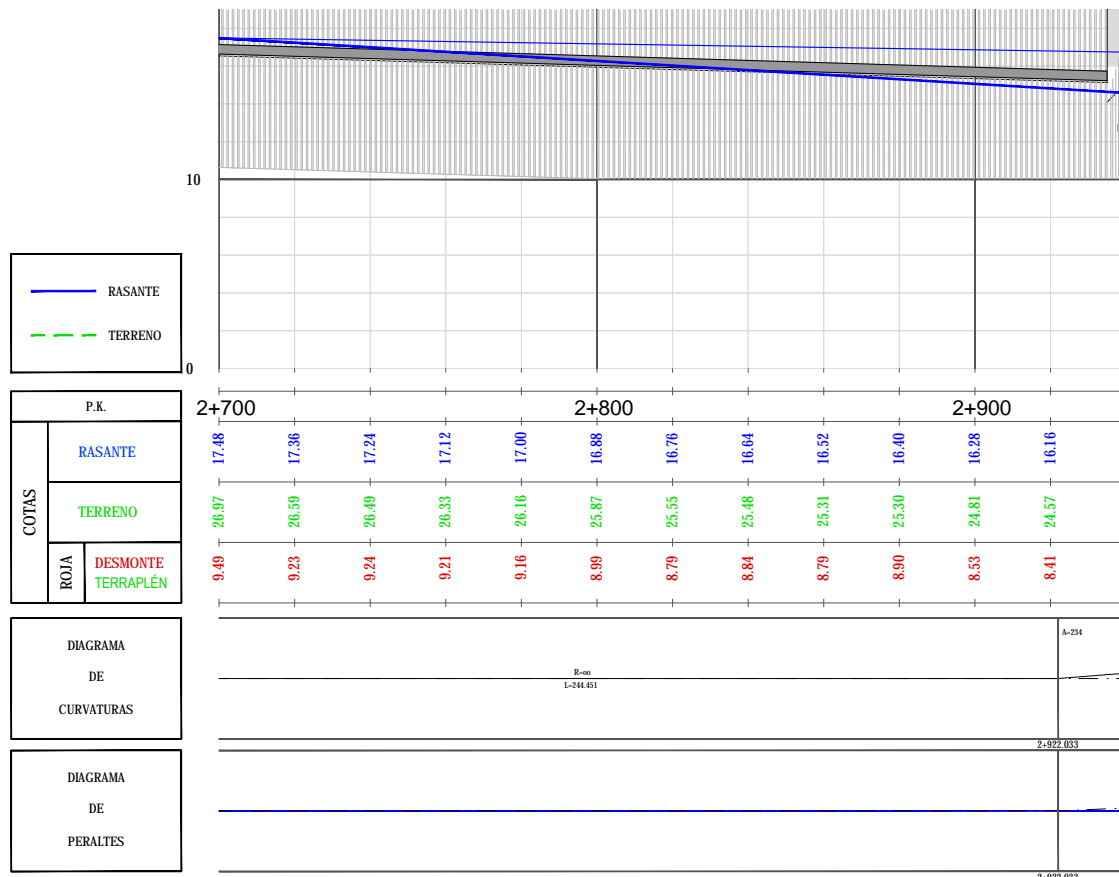
DIAGRAMA DE CURVATURAS

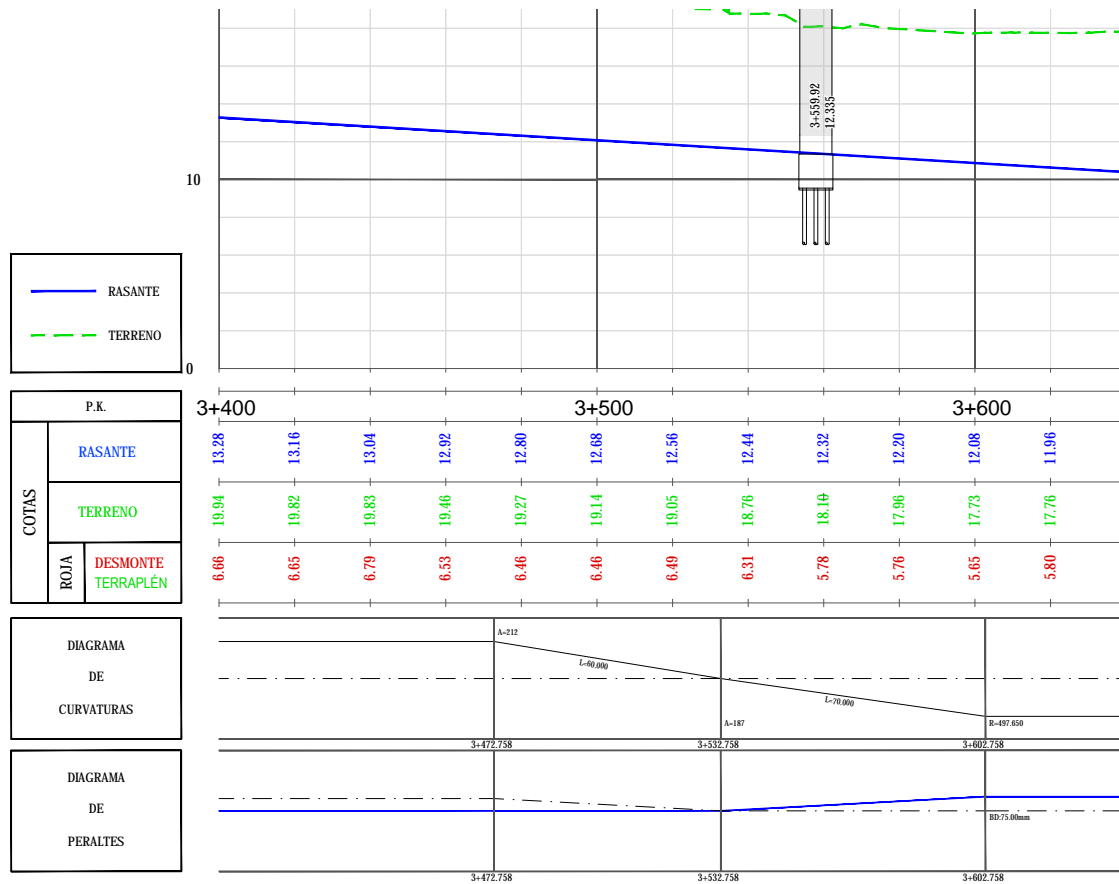
DIAGRAMA DE PERALTES

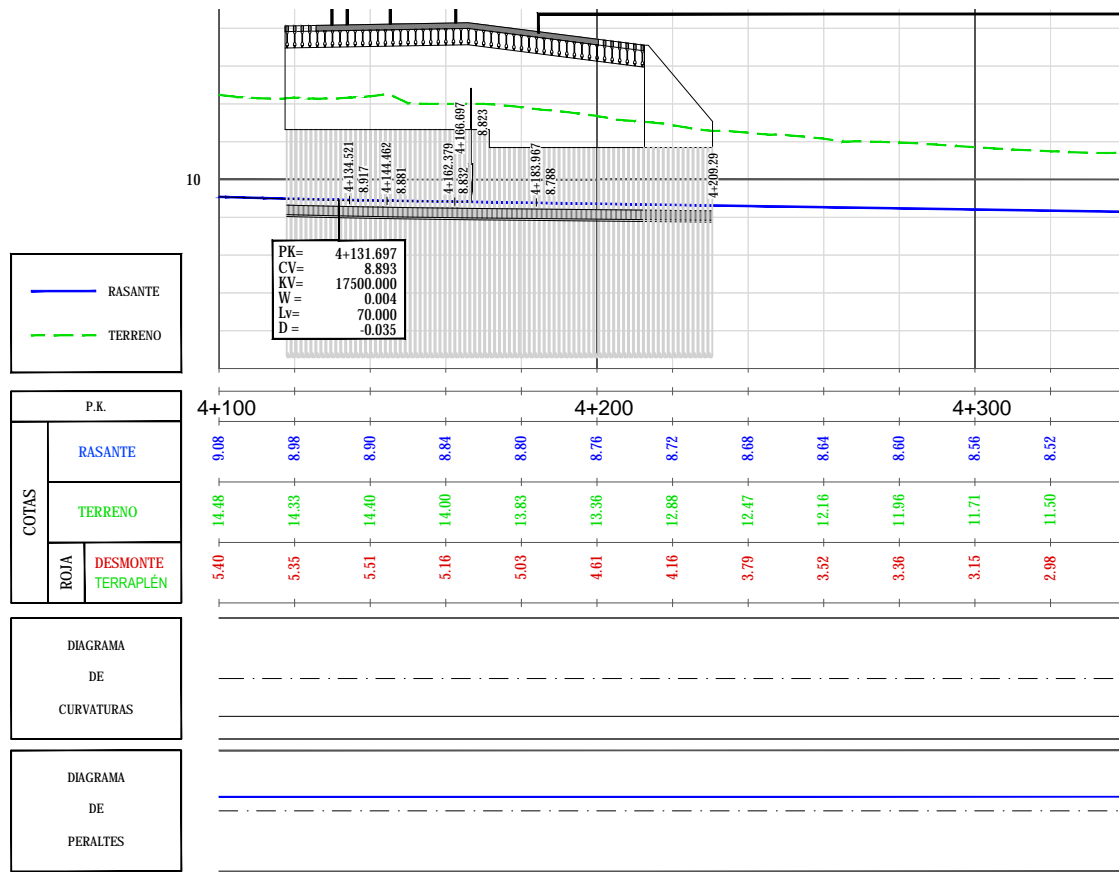


P.K.	RASANTE	TERRENO	ROJA DESMONTE	ROJA TERRAPLEN
2+000	22.08	32.23	10.15	
	21.89	32.80	10.91	
	21.69	32.56	10.87	
	21.50	31.73	10.24	
	21.30	31.35	10.05	
2+100	21.13	31.42	10.30	
	20.97	31.39	10.42	
	20.84	31.08	10.23	
	20.72	30.85	10.13	
	20.60	30.73	10.12	
2+200	20.48	30.61	10.12	
	20.36	30.84	10.47	

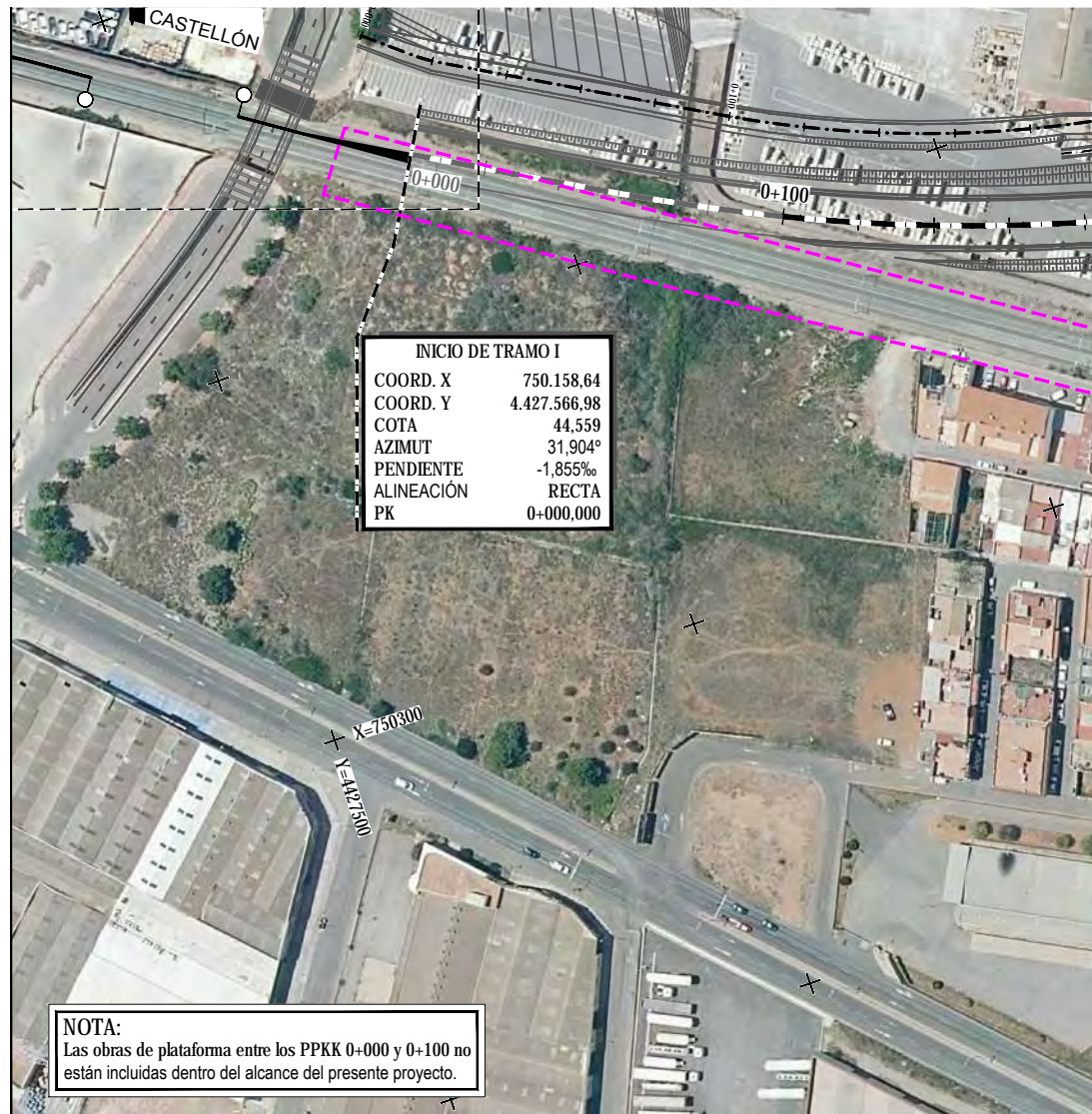








3.4. ORTOFOPLANOS



P:2017117074802_DOC_TECNICA02.03.EJECUCION1_ADENDA TRAMO I01 INGENIERIAEXPROPIACIONESSEDEFASE 2ABIERTO/E-01/WP1.4 ORTOFOTOPLANOS.DWG



P:\2017\170748\02_DOC_TECNICA\02.03.EJECUCION_ADENDA TRAMO I\01.INGENIERIA\EXPROPIACIONES\DEFASE 2\ABIERTO\E-01\PI.4.ORTOFOTOPLANOS.DWG





P:\2017\170748\02_DOC_TECNICA\02.03.EJECUCION_ADEIDA_TRAMO I\01.INGENIERIA\EXPROPIACIONES\DEFASE 2\ABIERTO\E-01\PI\4.ORTOFOTOPLANOS.DWG



P:\2017\170748\02_DOC_TECNICA\02.03.EJECUCION\ADENDA TRAMO I\01.INGENIERIA\EXPROPIACIONES\DEFASE 2\ABIERTO\E-01\PI.4.ORTOFOTOPLANOS.DWG



TÍTULO
PROYECTO CONSTRUCTIVO DE PLATAFORMA
DEL NUEVO ACCESO FERROVIARIO SUR
AL PUERTO DE CASTELLÓN. TRAMO I (0+000 - 4+698)

DIRE
JUAN I
ING. C.



P:\2017\170748\02_DOC_TECNICA\02.03.EJECUCION_ADEUDA TRAMO I\01.INGENIERIA\EXPROPIACIONES\DEFASE 2\ABIERTO\E-01\PI\4.ORTOFOTOPLANOS.DWG



P:2017117074802_DOC_TECNICA\02.03.EJECUCION\ADENDA TRAMO I\01.INGENIERIA\EXPROPIACIONES\DEFASE 2\ABIERTO\E-01\PI.4.ORTOFOTOPLANOS.DWG



TÍTULO
PROYECTO CONSTRUCTIVO DE PLATAFORMA
DEL NUEVO ACCESO FERROVIARIO SUR
AL PUERTO DE CASTELLÓN. TRAMO I (0+000 - 4+698)

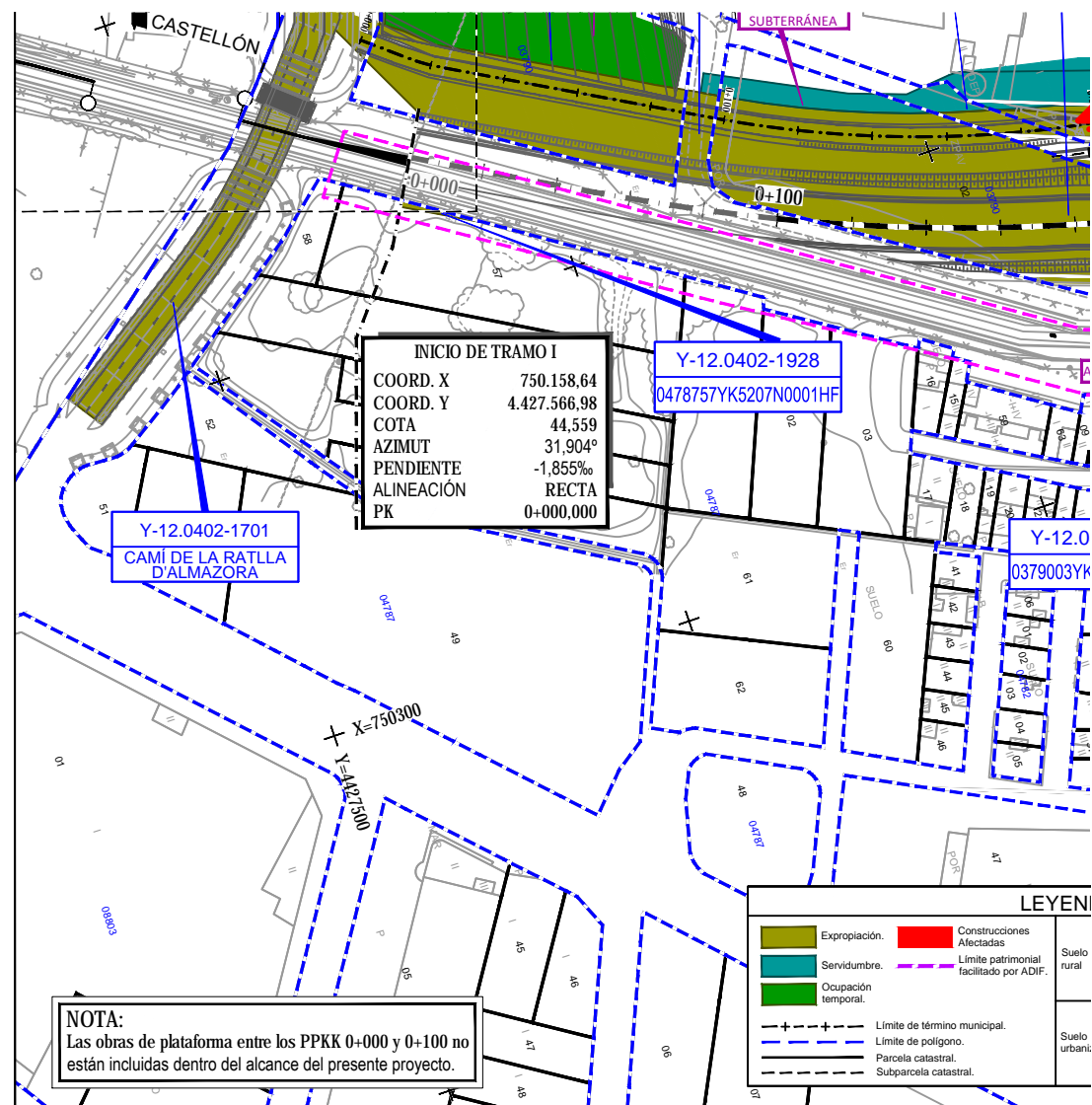
DIRE
JUAN I
ING. C



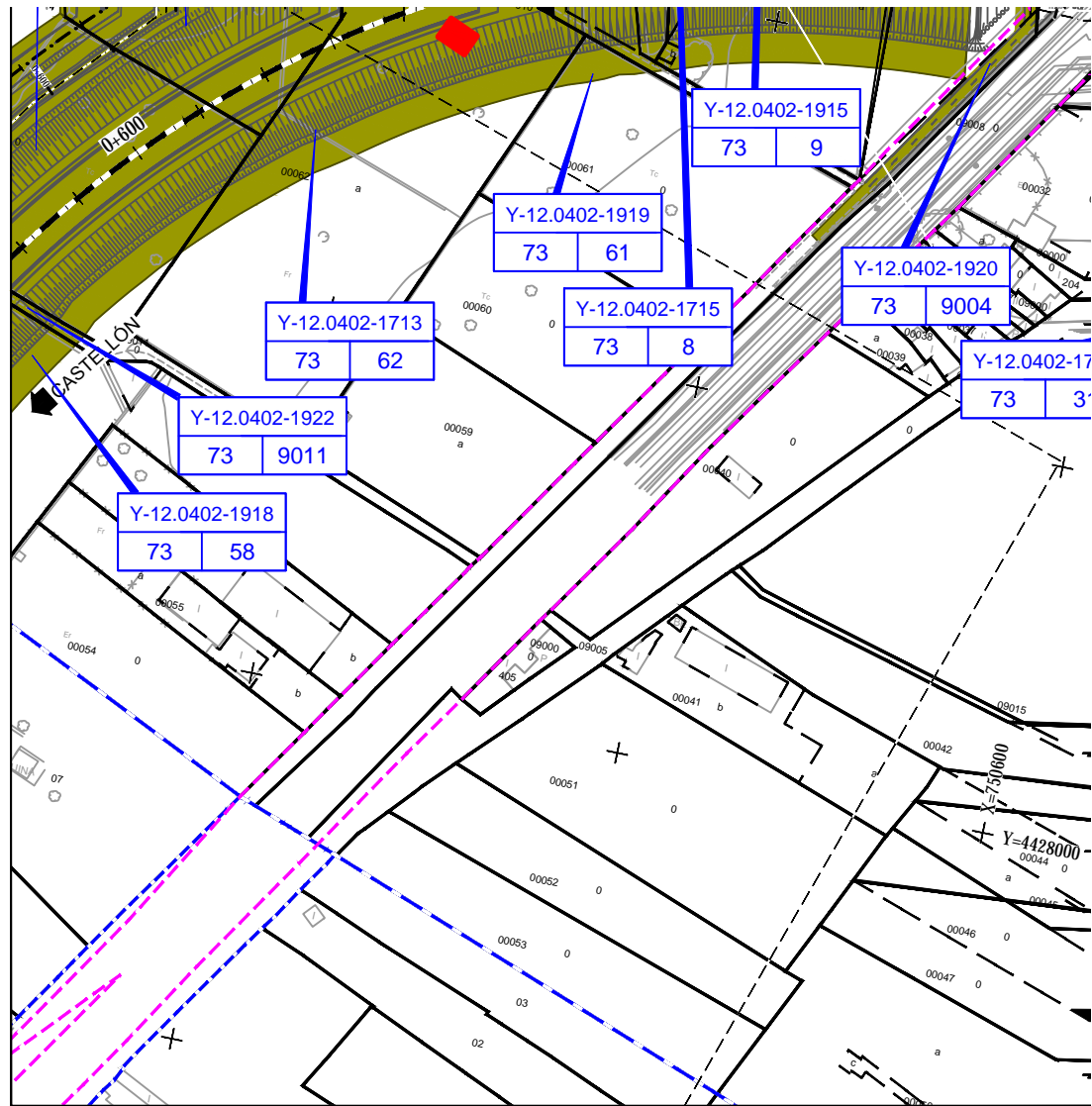
P:\2017\170748\02_DOC_TECNICA\02.03.EJECUCION_ADEIDA\TRAMO I\01.INGENIERIA\EXPROPIACIONES\DEFASE 2\ABIERTO\E-01\PI.4.ORTOFOTOPLANOS.DWG



3.5. PLANOS DE EXPROPIACIONES



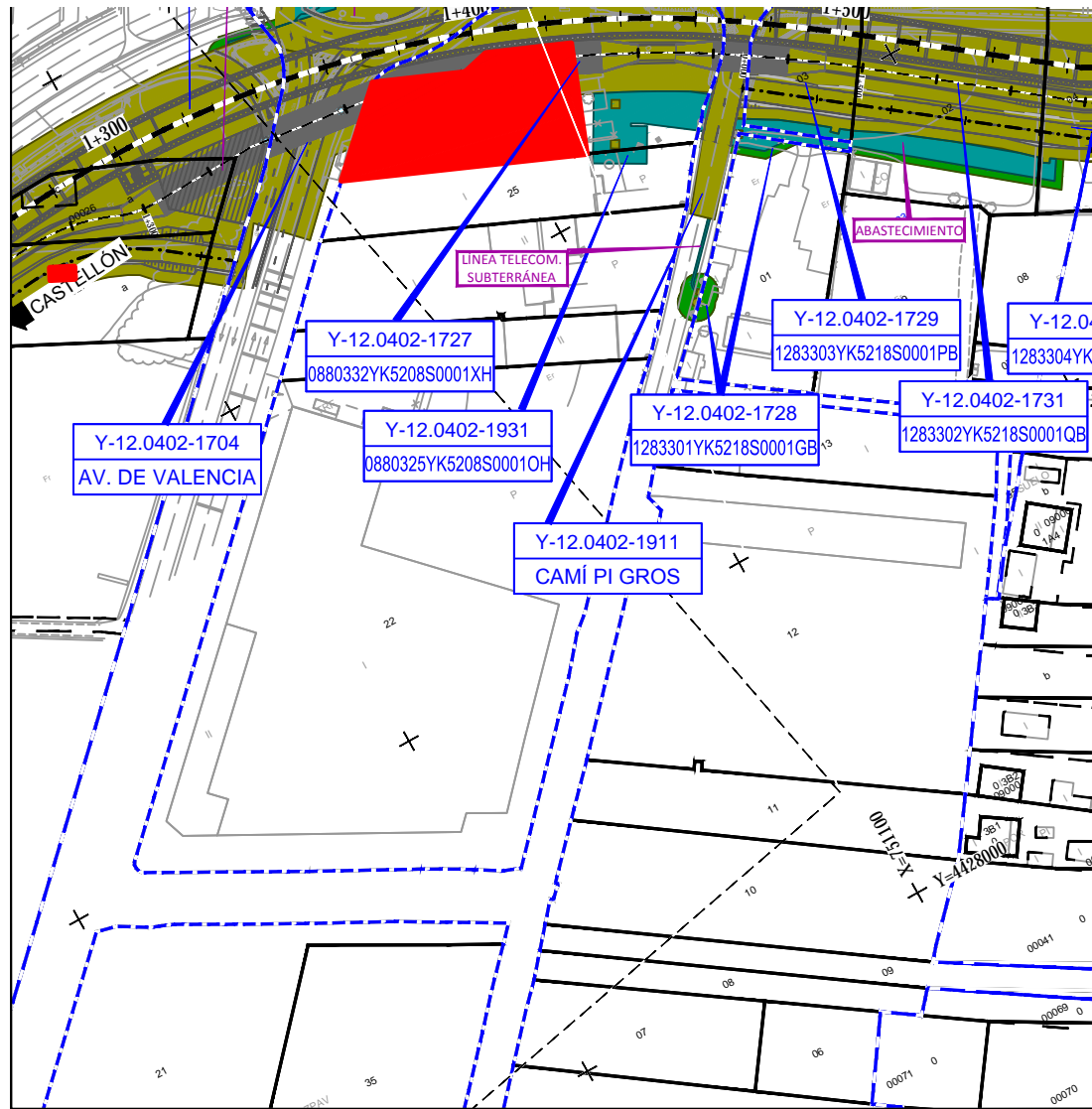
P:\2017\170748\02_DOC_TECNICA\02.03.EJECUCION\ADENDA TRAMO I\01\PI.1.5 PLANOS DE EXPROPIACIONES.DWG



TÍTULO
PROYECTO CONSTRUCTIVO DE PLATAFORMA
DEL NUEVO ACCESO FERROVIARIO SUR
AL PUERTO DE CASTELLÓN. TRAMO I (0+000 - 4+698)

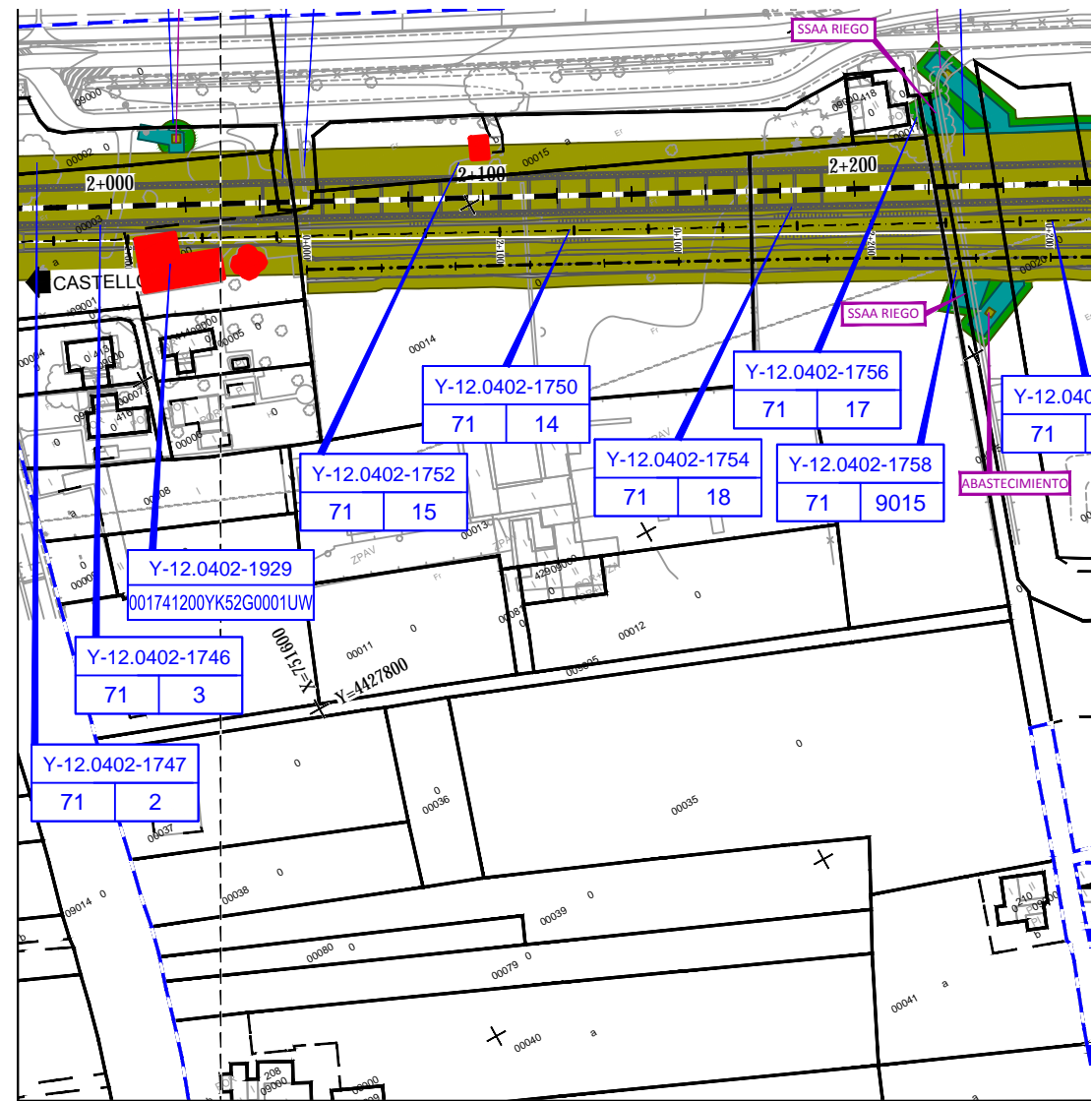
DIRE
JUAN I
ING. C.

P:\2017\170748\02_DOC_TECNICA\02.03.EJECUCION\ADENDA TRAMO I\01\PI.5 PLANOS DE EXPROPIACIONES.DWG

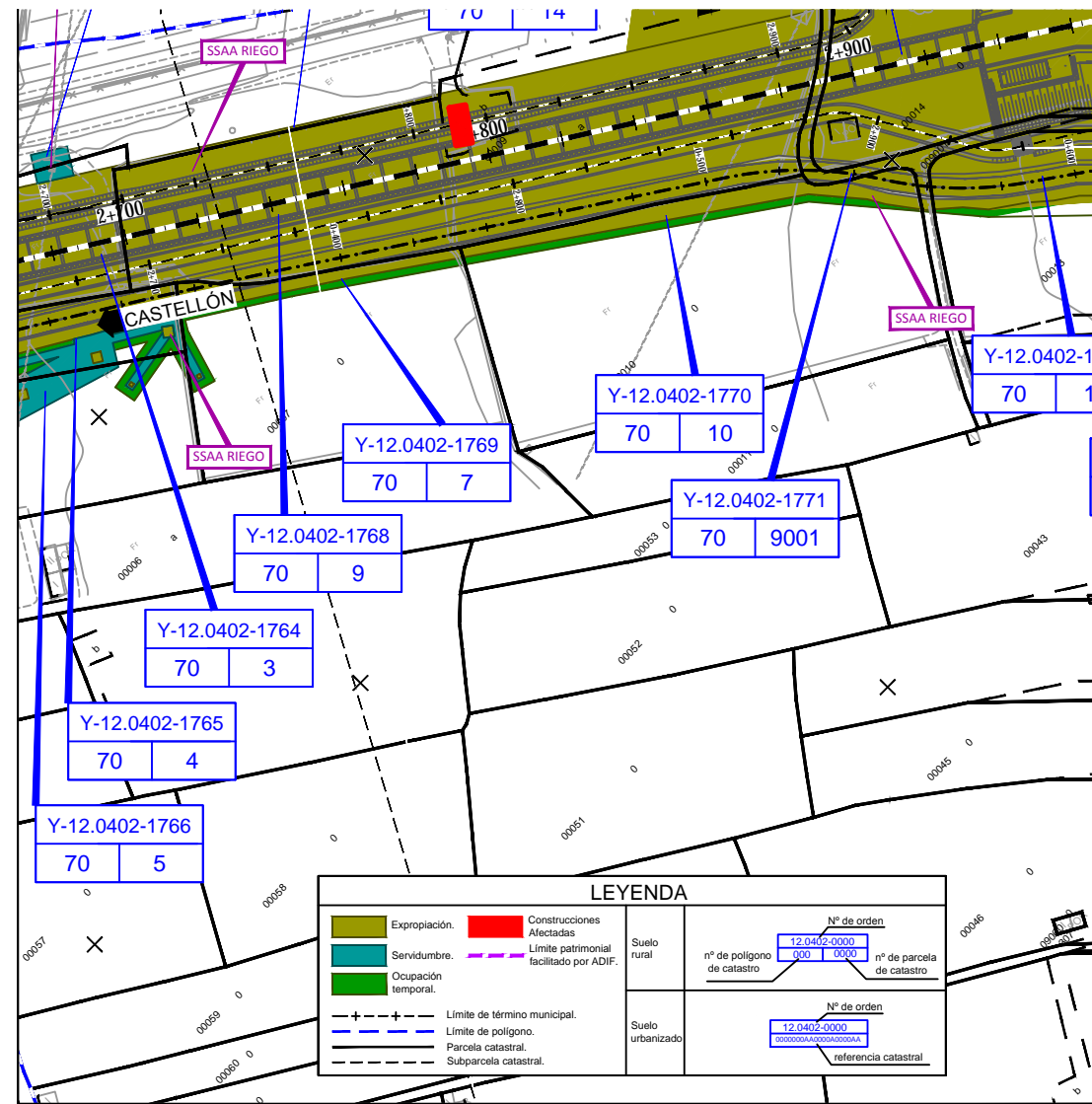


TÍTULO
PROYECTO CONSTRUCTIVO DE PLATAFORMA
DEL NUEVO ACCESO FERROVIARIO SUR
AL PUERTO DE CASTELLÓN. TRAMO I (0+000 - 4+698)

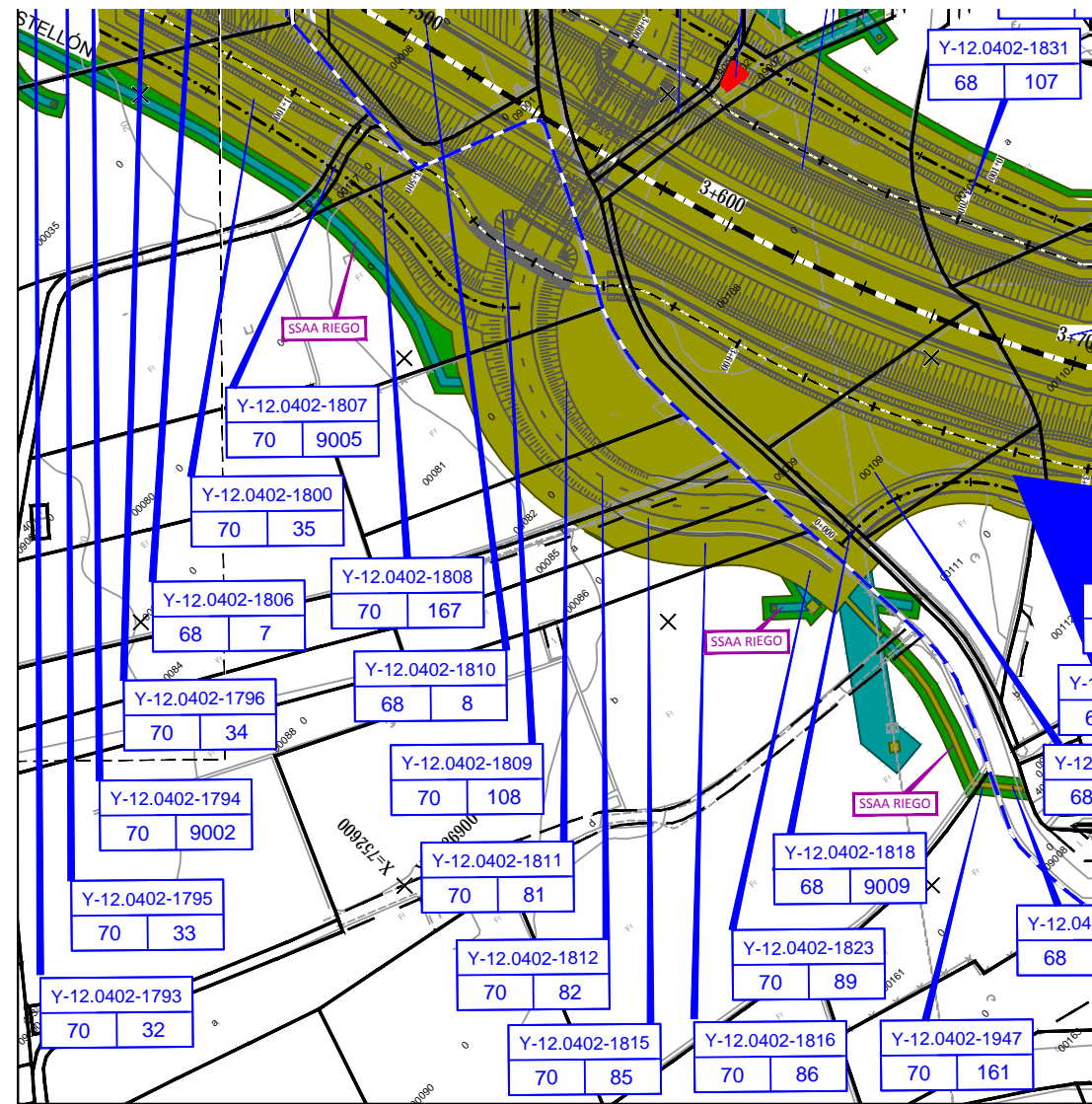
DIRE
JUAN I
ING. C.



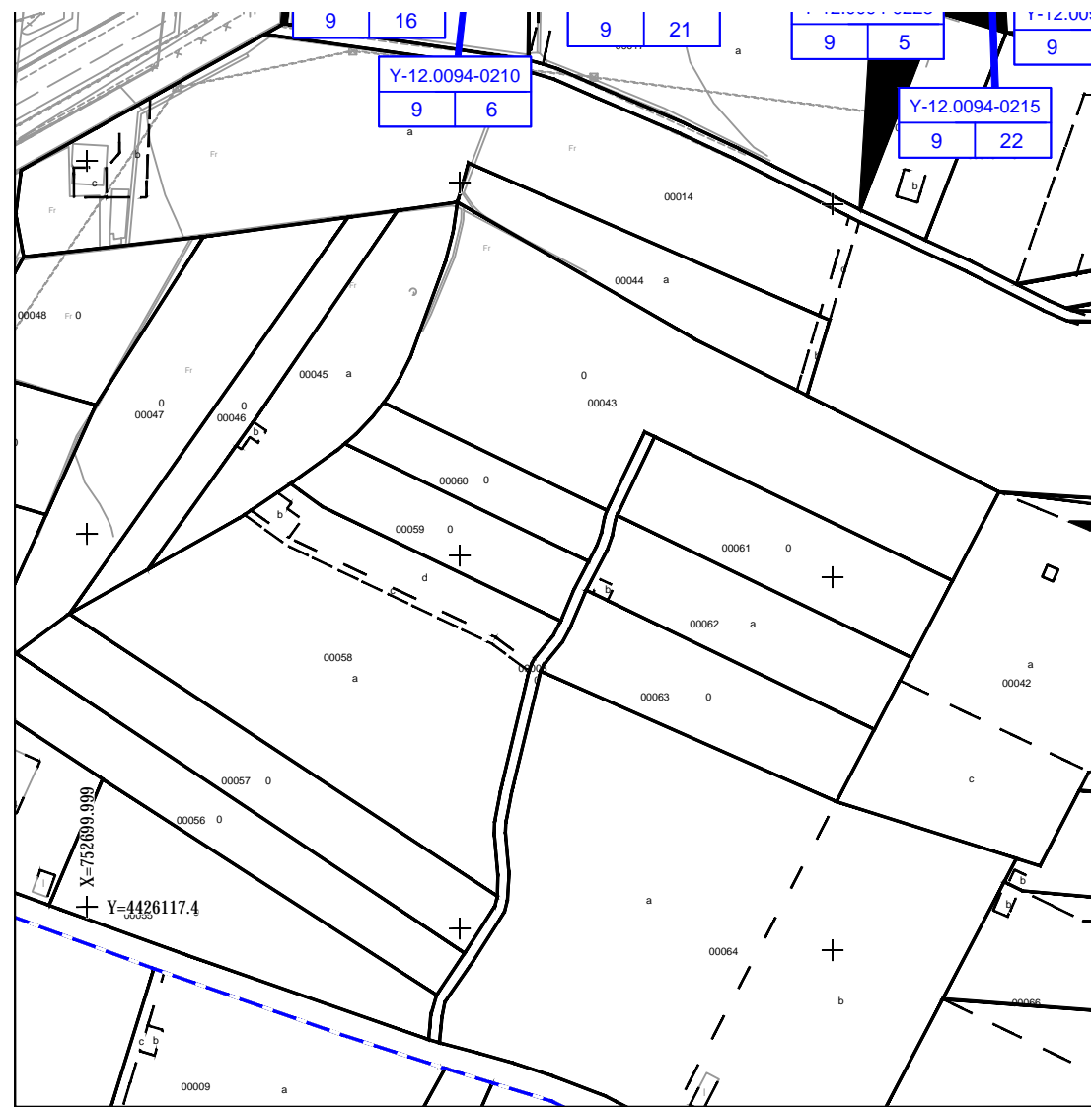
P:2017/11/07/48/02_DOC_TECNICA/02.03.EJECUCION_ADENDA TRAMO I/01.INGENIERIA/EXPROPIACIONES/DEFASE 2/ABIERTO/E-01/1/1.5 PLANOS DE EXPROPIACIONES.DWG



P:\2017\170748\02_DOC_TECNICA\02.03.EJECUCION\ADENDA TRAMO I\01.INGENIERIA\EXPROPIACIONES\DEFASE 2\ABIERTO\E-01\PI.5 PLANOS DE EXPROPIACIONES.DWG



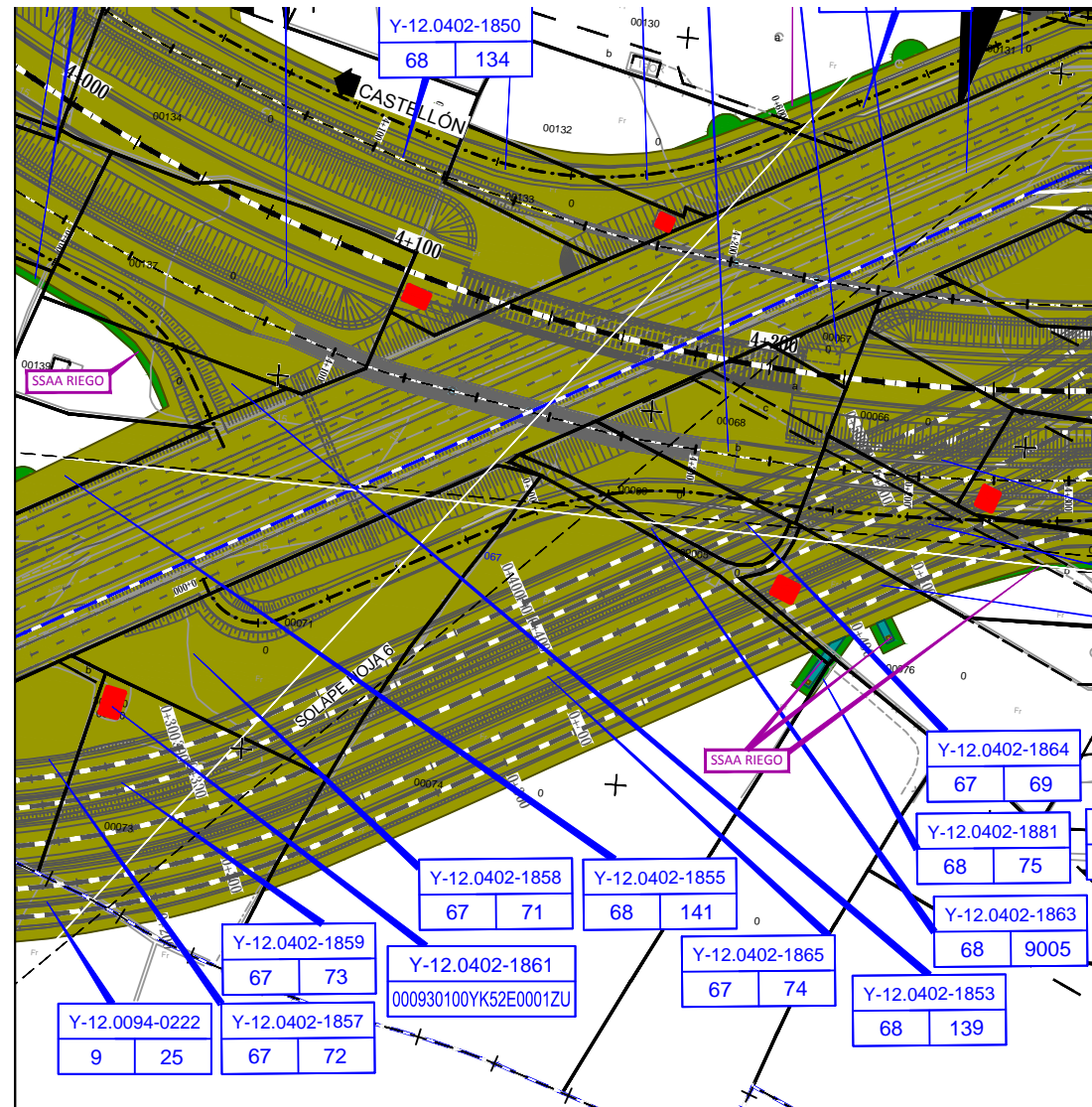
P:\2017\170748\02_DOC_TECNICA\02.03.EJECUCION\ADENDA TRAMO I\01.INGENIERIA\EXPROPIACIONES\DE FASE 2\ABIERTO\E-01\PI.5 PLANOS DE EXPROPIACIONES.DWG



TÍTULO
PROYECTO CONSTRUCTIVO DE PLATAFORMA
DEL NUEVO ACCESO FERROVIARIO SUR
AL PUERTO DE CASTELLÓN. TRAMO I (0+000 - 4+698)

DIRE
JUAN I
ING. C

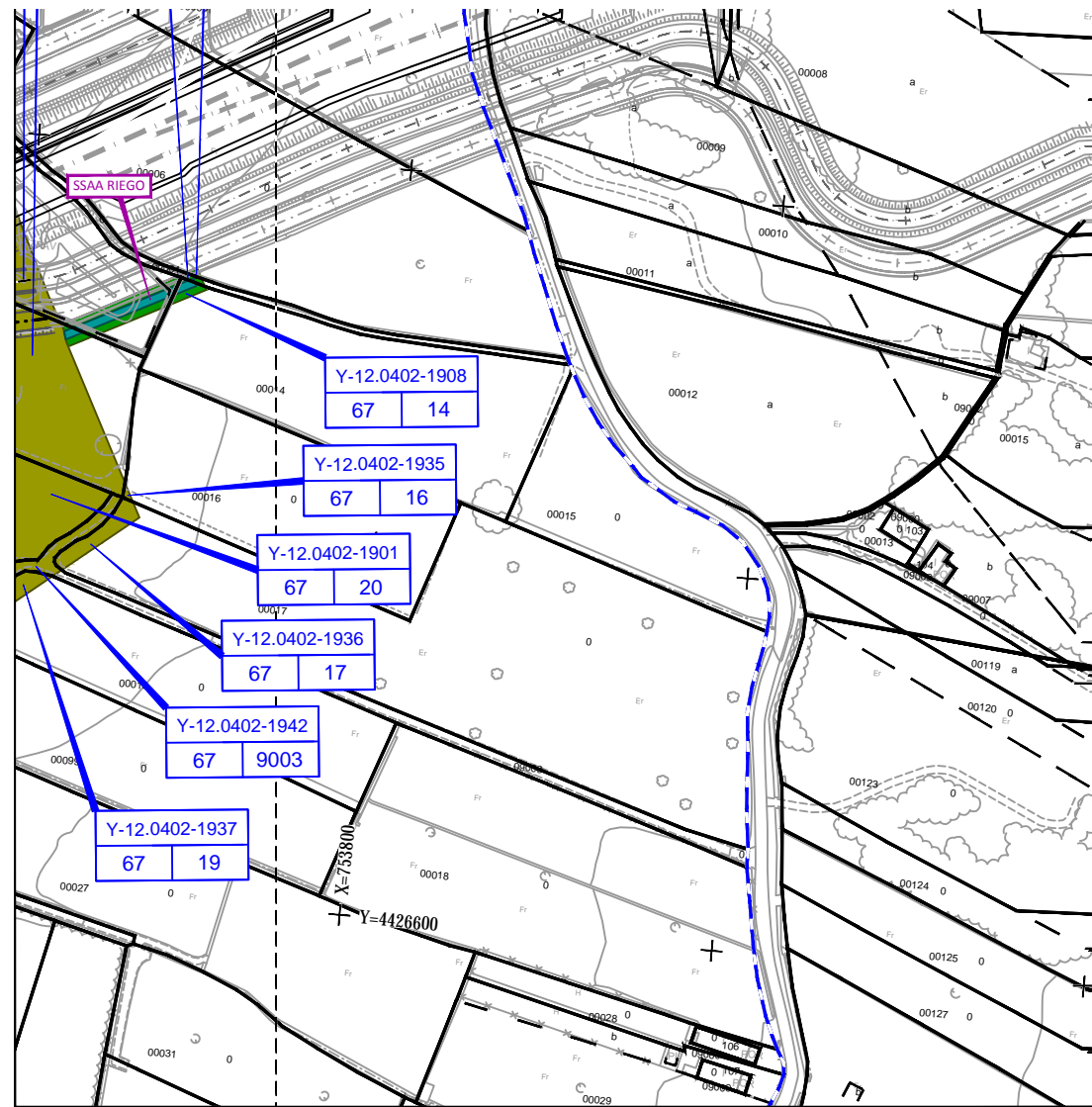
P:\2017\170748\02_DOC_TECNICA\02.03.EJECUCION\ADENDA TRAMO I\01.INGENIERIA\EXPROPIACIONES\DE FASE 2\ABIERTO\E-01\PI.1.5 PLANOS DE EXPROPIACIONES.DWG



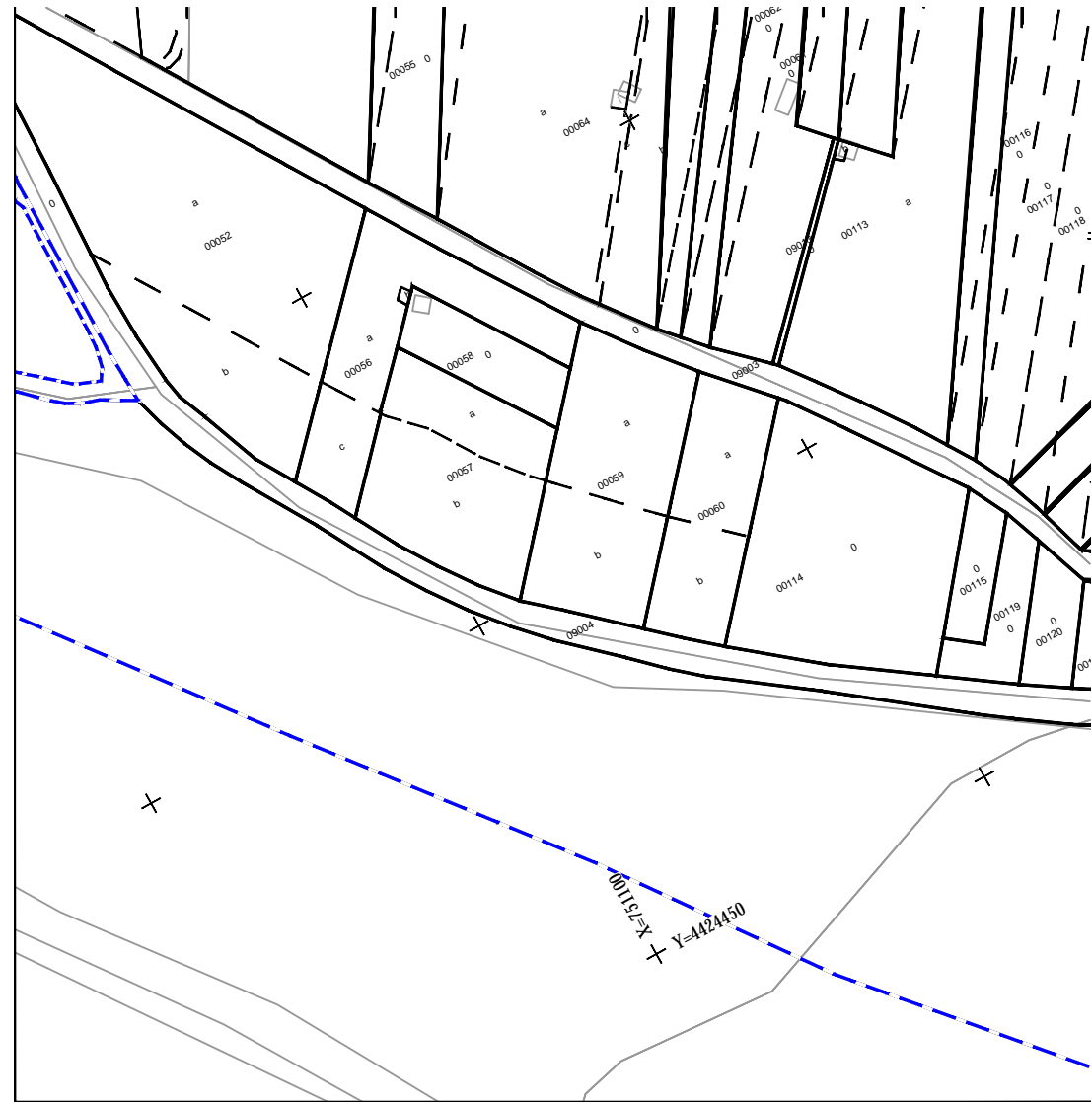
TÍTULO
PROYECTO CONSTRUCTIVO DE PLATAFORMA
DEL NUEVO ACCESO FERROVIARIO SUR
AL PUERTO DE CASTELLÓN. TRAMO I (0+000 - 4+698)

DIRE
JUAN I
ING. C

P:\2017\170748\02_DOC_TECNICA\02.03.EJECUCION\ADENDA TRAMO I\01.INGENIERIA\EXPROPIACIONES\DE FASE 2\ABIERTO\E-01\PI.1.5 PLANOS DE EXPROPIACIONES.DWG



P:2017/1170748/02_DOC_TECNICA/02.03.EJECUCION/ADENDA TRAMO I/01.INGENIERIA/EXPROPIACIONES/DEFASE 2/ABIERTO/E-01/WP1.5 PLANOS DE EXPROPIACIONES.DWG



TÍTULO
PROYECTO CONSTRUCTIVO DE PLATAFORMA
DEL NUEVO ACCESO FERROVIARIO SUR
AL PUERTO DE CASTELLÓN. TRAMO I (0+000 - 4+698)

DIRE
JUAN I
ING. C.

P:\2017\170748\02_DOC_TECNICA\02.03.EJECUCION\ADENDA TRAMO I\01.INGENIERIA\EXPROPIACIONES\DE FASE 2\ABIERTO\E-01\PI.15 PLANOS DE EXPROPIACIONES.DWG



TÍTULO
PROYECTO CONSTRUCTIVO DE PLATAFORMA
DEL NUEVO ACCESO FERROVIARIO SUR
AL PUERTO DE CASTELLÓN. TRAMO I (0+000 - 4+698)

DIRE
JUAN I
ING. C.

4. Fichas de las edificaciones afectadas

Seguidamente y a modo de inventario se relacionan todas las edificaciones, afectadas con expresión del P_K_, finca a la que pertenecen, término municipal donde radican, superficie afectada y tipo de construcción.

RELACIÓN DE LAS CONSTRUCCIONES AFECTADAS CASTELLÓN					
FINCA Nº	P.K.	MUNICIPIO	SUPERFICIE (m2)	Nº FOTO	TIPO DE CONSTRUCCIÓN
Y-12.0402-1927	0+200	Castellón de la Plana	3544	1	NAVE INDUSTRIAL+POZO
Y-12.0402-1707	0+300	Castellón de la Plana	19715	2	NAVE INDUSTRIAL
Y-12.0402-1708	0+400	Castellón de la Plana	3221	3	NAVE INDUSTRIAL
Y-12.0402-1705	0+440	Castellón de la Plana	2177	4	NAVE INDUSTRIAL
Y-12.0402-1713	0+700	Castellón de la Plana	77	5	EDIFICACIÓN AGRÍCOLA
Y-12.0402-1725	1+270	Castellón de la Plana	21	6	EDIFICACIÓN AGRÍCOLA
Y-12.0402-1727	1+400	Castellón de la Plana	1619	7	EDIFICACIÓN
Y-12.0402-1929	2+010	Castellón de la Plana	179	8	EDIFICACIÓN
Y-12.0402-1746	2+010	Castellón de la Plana	45	8.a	PISCINA/ESTANQUE
Y-12.0402-1768	2+800	Castellón de la Plana	88	9	EDIFICACIÓN AGRÍCOLA
Y-12.0402-1785	3+060	Castellón de la Plana	28	10	EDIFICACIÓN AGRÍCOLA
Y-12.0402-1806	3+450	Castellón de la Plana	87	11	EDIFICACIÓN
Y-12.0402-1829	3+580	Castellón de la Plana	19	12	EDIFICACIÓN ALMACÉN
Y-12.0402-1842	3+940	Castellón de la Plana	48	13	EDIFICACIÓN AGRÍCOLA
Y-12.0402-1850	4+100	Castellón de la Plana	21	14	EDIFICACIÓN AGRÍCOLA
Y-12.0402-1860	4+160	Castellón de la Plana	10	15	EDIFICACIÓN AGRÍCOLA
Y-12.0402-1883	4+260	Castellón de la Plana	21	16	EDIFICACIÓN AGRÍCOLA
Y-12.0402-1888	4+320	Castellón de la Plana	29	17	EDIFICACIÓN
Y-12.0402-1895	4+380	Castellón de la Plana	28	18	EDIFICACIÓN AGRÍCOLA

RELACIÓN DE LAS CONSTRUCCIONES AFECTADAS CASTELLÓN					
FINCA Nº	P.K.	MUNICIPIO	SUPERFICIE (m2)	Nº FOTO	TIPO DE CONSTRUCCIÓN
Y-12.0402-1904	4+700	Castellón de la Plana	164	19	ESTRUCTURAS DEL KARTING
Y-12.0402-1903	4+680	Castellón de la Plana	34	20	EDIFICACIÓN AGRÍCOLA
Y-12.0402-1874	4+200	Castellón de la Plana	25	21	EDIFICACIÓN AGRÍCOLA
Y-12.0402-1781	3+020	Castellón de la Plana	12	22	EDIFICACIÓN AGRÍCOLA
Y-12.0402-1741	1+890	Castellón de la Plana	43	24	EDIFICACIÓN AGRÍCOLA
Y-12.0402-1861	4+100	Castellón de la Plana	31	25	EDIFICACIÓN AGRÍCOLA
Y-12.0402-1848	3+960	Castellón de la Plana	14	26	EDIFICACIÓN AGRÍCOLA
Y-12.0402-1752	2+100	Castellón de la Plana	23	27	EDIFICACIÓN AGRÍCOLA
Y-12.0402-1797	3+360	Castellón de la Plana	11	28	EDIFICACIÓN AGRÍCOLA