

Conselleria d'Agricultura, Desenvolupament Rural, Emergència Climàtica i Transició Ecològica

DECRET 112/2021, de 6 d'agost, del Consell, pel qual s'aprova el Pla d'ordenació dels recursos naturals del Turia. [2021/9665]

ÍNDIX

TÍTOL I. DISPOSICIONS GENERALS.

- Article 1. Naturalesa del Pla
- Article 2. Objectius generals
- Article 3. Cooperació i col·laboració
- Article 4. Àmbit territorial
- Article 5. Contingut del PORN
- Article 6. Efectes generals del PORN
- Article 7. Règim d'infraccions i sancions
- Article 8. Autoritzacions i informes preceptius
- Article 9. Vigència i revisió del PORN
- Article 10. Interpretació de la normativa
- Article 11. Gestió del PORN
- Article 12. Àmbits de protecció existents
- Article 13. Marca Parcs Naturals
- Article 14. Règim d'avaluació ambiental de plans, projectes i programes

TÍTOL II. NORMES GENERALS D'ORDENACIÓ D'USOS I ACTIVITATS

CAPÍTOL I

NORMES DE GESTIÓ I RECURSOS

Secció primera

- Protecció dels recursos hídrics i del domini públic hidràulic
- Article 15. Marc general per a la protecció dels recursos hídrics
- Article 16. Protecció del domini públic hidràulic
- Article 17. Abocaments líquids
- Article 18. Captacions d'aigua
- Article 19. Fonts i surgències d'aigua

Secció segona

- Protecció dels sòls i dels recursos geològics
- Article 20. Llocs d'interès geològic
- Article 21. Criteris generals sobre conservació de sòls
- Article 22. Moviments de terra

Secció tercera

- Protecció de la flora i fauna silvestres
- Article 23. Espais de la Xarxa Natura 2000
- Article 24. Formacions vegetals silvestres
- Article 25. Hàbitats naturals
- Article 26. Protecció d'arbres monumentals o singulars
- Article 27. Gestió de les espècies vegetals protegides
- Article 28. Gestió general de la vegetació
- Article 29. Protecció de la fauna salvatge
- Article 30. Repoblació o alliberament d'animals
- Article 31. Manteniment dels processos ecològics del territori

Secció quarta

- Protecció del paisatge i del patrimoni etnològic del medi rural
- Article 32. Foment de la qualitat paisatgística
- Article 33. Integració paisatgística de les actuacions
- Article 34. Característiques estètiques de les edificacions

Secció cinquena

- Protecció de patrimoni cultural i de les vies pecuàries
- Article 35. Patrimoni cultural

CAPÍTOL II

NORMES SOBRE REGULACIÓ D'USOS, ACTIVITATS I INFRAESTRUCTURES

Secció primera.

- Agricultura i ramaderia

Conselleria de Agricultura, Desarrollo Rural, Emergencia Climática y Transición Ecológica

DECRETO 112/2021, de 6 de agosto, del Consell, por el que se aprueba el Plan de ordenación de los recursos naturales del Turia. [2021/9665]

ÍNDICE

TITULO I. DISPOSICIONES GENERALES.

- Artículo 1. Naturaleza del Plan
- Artículo 2. Objetivos generales
- Artículo 3. Cooperación y colaboración
- Artículo 4. Ámbito territorial
- Artículo 5. Contenido del PORN
- Artículo 6. Efectos generales del PORN
- Artículo 7. Régimen de infracciones y sanciones
- Artículo 8. Autorizaciones e informes preceptivos
- Artículo 9. Vigencia y revisión del PORN
- Artículo 10. Interpretación de la normativa
- Artículo 11. Gestión del PORN
- Artículo 12. Ámbitos de protección existentes
- Artículo 13. Marca Parcs Naturals
- Artículo 14. Régimen de evaluación ambiental de planes, proyectos y programas

TITULO II. NORMAS GENERALES DE ORDENACIÓN DE USOS Y ACTIVIDADES

CAPÍTULO I

NORMAS DE GESTIÓN Y RECURSOS

Sección primera

- Protección de los recursos hídricos y del dominio público hidráulico
- Artículo 15. Marco general para la protección de los recursos hídricos
- Artículo 16. Protección del dominio público hidráulico
- Artículo 17. Vertidos líquidos
- Artículo 18. Captaciones de agua
- Artículo 19. Fuentes y surgencias de agua

Sección segunda

- Protección de los suelos y de los recursos geológicos
- Artículo 20. Lugares de interés geológico
- Artículo 21. Criterios generales sobre conservación de suelos
- Artículo 22. Movimientos de tierra

Sección tercera

- Protección de la flora y fauna silvestres
- Artículo 23. Espacios de la Red Natura 2000
- Artículo 24. Formaciones vegetales silvestres
- Artículo 25. Hábitats naturales
- Artículo 26. Protección de árboles monumentales o singulares
- Artículo 27. Gestión de las especies vegetales protegidas
- Artículo 28. Gestión general de la vegetación
- Artículo 29. Protección de la fauna salvaje
- Artículo 30. Repoblación o liberación de animales
- Artículo 31. Mantenimiento de los procesos ecológicos del territorio

Sección cuarta

- Protección del paisaje y del patrimonio etnológico del medio rural
- Artículo 32. Fomento de la calidad paisajística
- Artículo 33. Integración paisajística de las actuaciones
- Artículo 34. Características estéticas de las edificaciones

Sección quinta

- Protección de patrimonio cultural y de las vías pecuarias
- Artículo 35. Patrimonio culturales

CAPÍTULO II

NORMAS SOBRE REGULACIÓN DE USOS, ACTIVIDADES E INFRAESTRUCTURAS

Sección primera.

- Agricultura y ganadería



Article 36. Règim general de l'activitat agrícola
Article 37. Conservació dels terrenys cultivats
Article 38. Edificacions i instal·lacions relacionades amb l'activitat agrícola

Article 39. Aprofitaments ramaders
Article 40. Apicultura

Secció segona
Activitat forestal

Article 41. Definició de terreny forestal en l'àmbit d'aquest pla
Article 42. Règim general de l'activitat forestal
Article 43. Intervencions sobre la massa forestal
Article 44. Suport a la propietat forestal
Article 45. Canvi de l'ús forestal
Article 46. Risc d'erosió i desertificació
Article 47. Incendis forestals
Article 48. Recollida consuetudinària de bolets i altres productes de la forest

Secció tercera
Caça i pesca
Article 49. Criteris generals sobre l'activitat cinegètica
Article 50. Regulació de l'activitat piscícola

Secció quarta
Activitats extractives mineres
Article 51. Activitats extractives mineres

Secció cinquena
Activitats industrials, comercials i turístiques
Article 52. Criteris generals sobre l'activitat industrial
Article 53. Criteris generals sobre les activitats comercials i turístiques

Secció sisena
Ús públic del medi. Activitats turístiques, educatives i recreatives
Article 54. Ordenació de l'ús públic
Article 55. Normes sobre l'ús públic
Article 56. Sobre l'ús didàctic
Article 57. Sobre les activitats esportives, recreatives i militars
Article 58. Circulació rodada
Article 59. Acampada

Secció setena
Activitats d'investigació
Article 60. Activitats d'investigació i seguiment ecològic

Secció huitena
Activitat urbanística i edificació
Article 61. Règim general de l'activitat urbanística
Article 62. Règim general de l'edificació

Secció novena
Infraestructures
Article 63. Criteris generals sobre infraestructures
Article 64. Proveïment d'aigua
Article 65. Sanejament i depuració d'aigües residuals
Article 66. Residus
Article 67. Infraestructures energètiques
Article 68. Telecomunicacions

TÍTOL III
AMPLIACIÓ DEL PARC NATURAL DEL TÚRIA
Article 69. Ampliació del Parc Natural del Túria
Article 70. Pla rector d'ús i gestió del Parc Natural del Túria

TÍTOL IV
NORMES PARTICULARS
REGULACIÓ DE LES ZONES D'ORDENACIÓ DEL PORN
CAPÍTOL I
ZONIFICACIÓ DEL PORN

Artículo 36. Régimen general de la actividad agrícola
Artículo 37. Conservación de los terrenos cultivados
Artículo 38. Edificaciones e instalaciones relacionadas con la actividad agrícola

Artículo 39. Aprovechamientos ganaderos
Artículo 40. Apicultura

Sección segunda
Actividad forestal

Artículo 41. Definición de terreno forestal en el ámbito de este plan
Artículo 42. Régimen general de la actividad forestal
Artículo 43. Intervenciones sobre la masa forestal
Artículo 44. Apoyo a la propiedad forestal
Artículo 45. Cambio del uso forestal
Artículo 46. Riesgo de erosión y desertificación
Artículo 47. Incendios forestales
Artículo 48. Recogida consuetudinaria de setas y otros productos del monte

Sección tercera
Caza y pesca
Artículo 49. Criterios generales sobre la actividad cinegética
Artículo 50. Regulación de la actividad piscícola

Sección cuarta
Actividades extractivas mineras
Artículo 51. Actividades extractivas mineras

Sección quinta
Actividades industriales, comerciales y turísticas
Artículo 52. Criterios generales sobre la actividad industrial
Artículo 53. Criterios generales sobre las actividades comerciales y turísticas

Sección sexta
Uso público del medio. Actividades turísticas, educativas y recreativas
Artículo 54. Ordenación del uso público
Artículo 55. Normas sobre el uso público
Artículo 56. Sobre el uso didáctico
Artículo 57. Sobre las actividades deportivas, recreativas y militares
Artículo 58. Circulación rodada
Artículo 59. Acampada

Sección séptima
Actividades de investigación
Artículo 60. Actividades de investigación y seguimiento ecológico

Sección octava
Actividad urbanística y edificación
Artículo 61. Régimen general de la actividad urbanística
Artículo 62. Régimen general de la edificación

Sección novena
Infraestructuras
Artículo 63. Criterios generales sobre infraestructuras
Artículo 64. Abastecimiento de agua
Artículo 65. Saneamiento y depuración de aguas residuales
Artículo 66. Residuos
Artículo 67. Infraestructuras energéticas
Artículo 68. Telecomunicaciones

TITULO III
AMPLIACIÓN DEL PARQUE NATURAL DEL TURIA
Artículo 69. Ampliación del Parque Natural del Turia
Artículo 70. Plan rector de uso y gestión del Parque Natural del Turia

TITULO IV
NORMAS PARTICULARES
REGULACIÓN DE LAS ZONAS DE ORDENACIÓN DEL PORN
CAPÍTULO I
ZONIFICACIÓN DEL PORN



Article 71. Zonificació

CAPÍTOL II

ÀREES OBJECTIU DE CONSERVACIÓ (AOC)

Article 72. Caracterització de les àrees objectiu de conservació (AOC)

Article 73. Criteris generals d'intervenció

Article 74. Criteris d'ordenació en les àrees objectiu de conservació (AOC). Usos permesos, prohibits i condicionats

CAPÍTOL III

ÀREA D'INTERFASE

Secció primera

Àrea d'interfase de mosaic agrícola/forestal (AI)

Article 75. Caracterització de les àrees d'interfase de mosaic agrícola/forestal (AI)

Article 76. Criteris d'ordenació. Usos permesos, prohibits i condicionats

Secció segona

Àrea d'Amortiment (AA)

Article 77. Caracterització de l'Àrea d'Amortiment (AA)

Article 78. Règim d'usos

CAPÍTOL IV

ÀREA DE RÈGIM ESPECIAL (ARE)

Article 79. Caracterització de les àrees de règim especial (ARE)

Article 80. Criteris d'ordenació

CAPÍTOL V

ÀREES DE CONNECTIVITAT FLUVIAL (ACF)

Article 81. Caracterització de les àrees de connectivitat fluvial (ACF)

Article 82. Criteris d'ordenació

Article 83. Règim d'usos

CAPÍTOL VI

PARCEL·LES DISPERSES CONSIDERADES ÀREES D'AMORTIMENT

Article 84. Caracterització de les àrees afectades per la Sentència 836/2015

Article 85. Règim d'usos

PREÀMBUL

El Parc Natural del Túria es va declarar l'any 2007 per mitjà del Decret 43/2007, de 13 d'abril, del Consell, de declaració del Parc Natural del Túria, i posteriorment fou aprovat el document d'ordenació ambiental mitjançant el Decret 42/2007, de 13 d'abril, del Consell, pel qual s'aprova el Pla d'ordenació dels recursos naturals del Túria. Transcorreguts huit anys des de la declaració en 2007, l'octubre de 2015, la Comissió de Medi Ambient, Aigua i Ordenació Territorial de les Corts va debatre i va aprovar una proposició no de llei (PNL) sobre l'inici de revisions dels instruments PORN i PRUG dels parcs naturals valencians. D'altra banda, ja s'havia considerat incloure'l en la Xarxa Natura 2000 paneuropea, i era fins hui l'únic parc natural valencià que no estava inclòs en aquesta Xarxa.

L'àmbit territorial del PORN s'amplia en tres municipis addicionals, situats aigües amunt del riu Túria: Chulilla, Gestalgar i Bugarra, els tres a la comarca dels Serrans. D'aquesta manera, aquest àmbit territorial afecta 17 municipis: Benaguasil, Bugarra, Cheste, Chulilla, Gestalgar, l'Eliana, Lliria, Manises, Mislata, Paterna, Pedralba, Quart de Poblet, Riba-roja de Túria, San Antonio de Benagéber, Vilamarxant, Xirivella i València. La superfície actual del PORN aprovada pel Decret 42/2007, de 13 d'abril, del Consell, va ser de 9.844 ha. La proposta d'ampliació incrementa la superfície en 6.933 ha, fins a les 16.777 ha de les 9.844 ha del PORN inicial, es va declarar com a parc natural una superfície de 4.748 ha. La incorporació d'aquestes àrees suposarà un augment

Artículo 71. Zonificación

CAPÍTULO II

ÁREAS OBJETIVO DE CONSERVACIÓN (AOC)

Artículo 72. Caracterización de las áreas objetivo de conservación (AOC)

Artículo 73. Criterios generales de intervención

Artículo 74. Criterios de ordenación en las áreas objetivo de conservación (AOC). Usos permitidos, prohibidos y condicionados

CAPÍTULO III

ÁREA DE INTERFASE

Sección primera

Área de interfase de mosaico agrícola-forestal (AI)

Artículo 75. Caracterización de las áreas de interfase de mosaico agrícola-forestal (AI)

Artículo 76. Criterios de ordenación. Usos permitidos, prohibidos y condicionados

Sección segunda

Área de Amortiguación (AA)

Artículo 77. Caracterización del Área de Amortiguación (AA)

Artículo 78. Régimen de usos

CAPÍTULO IV

ÁREA DE RÉGIMEN ESPECIAL (ARE)

Artículo 79. Caracterización de las áreas de régimen especial (ARE)

Artículo 80. Criterios de ordenación

CAPÍTULO V

ÁREAS DE CONECTIVIDAD FLUVIAL (ACF)

Artículo 81. Caracterización de las áreas de conectividad fluvial (ACF)

Artículo 82. Criterios de ordenación

Artículo 83. Régimen de usos

CAPÍTULO VI

PARCELAS DISPERSAS CONSIDERADAS ÁREAS DE AMORTIGUACIÓN

Artículo 84. Caracterización de las áreas afectadas por la Sentencia 836/2015

Artículo 85. Régimen de usos

PREÁMBULO

El Parque Natural del Turia se declaró en el año 2007 por medio del Decreto 43/2007, de 13 de abril, del Consell, de declaración del Parque Natural del Turia siendo posteriormente aprobado el documento de ordenación ambiental por medio del Decreto 42/2007, de 13 de abril, del Consell, por el que se aprueba el Plan de ordenación de los recursos naturales del Turia. Transcurridos ocho años desde la declaración en 2007, en octubre de 2015, la Comisión de Medio Ambiente, Agua y Ordenación Territorial de las Corts debatió y aprobó una proposición no de Ley (PNL) sobre el inicio de revisiones de los instrumentos PORN y PRUG de los parques naturales valencianos. Por otro lado, ya se había considerado incluir en la Red Natura 2000 paneuropea, siendo hasta la fecha, el único parque natural valenciano que no estaba incluido en dicha Red.

El ámbito territorial del PORN se amplía en tres municipios adicionales, situados aguas arriba del río Túria: Chulilla, Gestalgar y Bugarra, los tres en la comarca de La Serranía. De esta manera, dicho ámbito territorial afecta a 17 municipios: Benaguasil, Bugarra, Cheste, Chulilla, Gestalgar, L'Eliana, Lliria, Manises, Mislata, Paterna, Pedralba, Quart de Poblet, Riba-roja del Túria, San Antonio de Benagéber, Vilamarxant, Xirivella y València. La superficie actual del PORN aprobada por el Decreto 42/2007, de 13 de abril, del Consell fue de 9.844 ha. La propuesta de ampliación incrementa la superficie en 6.933 ha, hasta las 16.777 ha. De las 9.844 ha del PORN inicial, se declaró como parque natural una superficie de 4.748 ha. La incorporación de estas áreas

de la superfície de 3.356 ha, fins a aconseguir una superfície total de 8.104 ha.

La zona d'ampliació ofereix una oportunitat per a dotar de continuïtat aquest espai fluvial amb els espais naturals localitzats riu amunt amb l'objectiu de millorar la connectivitat entre aquestes zones d'especial valor ecològic i ambiental i, alhora, complir amb les recomanacions i directrius sobre espais naturals, infraestructura verda, paisatgisme i ordenació del territori, que estableixen els diferents documents normatius i de difusió existents tant d'àmbit europeu, estatals, com autonòmics.

En aquest sentit, l'ampliació es presenta com una àrea necessària per a donar continuïtat entre el Parc Natural actual, representat per la part baixa del llit del riu Túria, on predominen els paisatges de pujols suaus, riberes àmplies entre camps de cultius i paisatges urbans amb les zones més abruptes, naturals i boscoses de l'Alt Túria. El mateix riu exerceix de connector natural i representa per si mateix un ecotò dinàmic i en constant evolució i de gran importància biològica, paisatgista, social i econòmica. Aquesta ampliació connecta amb la part sud de la serra del Negrete i la part baixa del riu Sot amb el riu Túria, quedant comunicat i connectat el Parc Natural de Chera-Sot de Chera amb l'eix fluvial alt i sota Túria. L'àmbit territorial del PORN es delimita entorn del llit del riu Túria i incorpora una sèrie d'àrees d'interès natural, cultural i paisatgístic que es localitzen a tots dos marges del llit del riu. Aquest és el cas del Paratge Natural Municipal «Les Rodanes», la Vallesa de Mandor (incloent-hi l'embassament al seu torn inclòs en el Catàleg de Zones Húmedes) i el Paratge Natural Municipal «Los Calderones».

El Decret 42/2007, de 13 d'abril, del Consell, pel qual s'aprova el Pla d'ordenació dels recursos naturals del Túria (DOGV 19.04.2007), establia en l'article 9 que la seua vigència i revisió era de 5 anys.

L'Ordre 4/2016, de 9 de març, de la Conselleria d'Agricultura, Medi Ambient, Canvi Climàtic i Desenvolupament Rural, per la qual s'acorda iniciar el procediment de revisió i modificació del Pla d'ordenació dels recursos naturals del Túria va ser l'inici de la tramitació. Atés que aquesta ordre procedeix de l'àmbit jurídic de la Llei 11/1994, de 19 de desembre, d'espais naturals protegits a la Comunitat Valenciana, i que en aquesta norma no es contempla el procediment d'avaluació ambiental estratègica, previst en la Llei 21/2013, de 9 de desembre, d'avaluació ambiental, en els articles 17 a 32, en els quals s'ha de sotmetre a aquest procediment.

L'avaluació ambiental estratègica és l'instrument de prevenció, establert en la Directiva 2001/42/CE del Parlament Europeu i del Consell, de 27 de juny, per a la integració dels aspectes ambientals en la presa de decisions de plans i programes públics. Aquesta directiva s'incorpora al dret intern espanyol mitjançant la Llei 21/2013, de 9 de desembre, d'avaluació ambiental, i al dret autonòmic mitjançant la Llei 5/2014, de 25 de juliol, d'ordenació del territori, urbanisme i paisatge de la Comunitat Valenciana (LOTUP), en la qual s'estableix (art. 46), que seran objecte d'avaluació ambiental i territorial estratègica ordinària els plans i programes, així com les seues modificacions, que s'adopten o aproven per una administració pública, i l'elaboració i l'aprovació dels quals vinga exigida per una disposició legal o reglamentària o per acord del Consell.

Atesa la disposició transitòria primera de la LOTUP, el procediment d'avaluació ambiental previst en la Llei 21/2013, de 9 de desembre, d'avaluació ambiental, serà aplicable als instruments de planejament que s'inicien a partir de l'entrada en vigor de la LOTUP. Conforme amb allò que s'estipula en l'article 46.1 de la LOTUP, la proposta de modificació del PORN del Túria és un pla que ha de ser sotmés a avaluació ambiental i territorial estratègica ordinària.

Així, en data 22 de setembre de 2017 s'inicia el procés d'avaluació ambiental, que inclou el document inicial estratègic, memòria ambiental i territorial, memòria d'ordenació i zonificació i plànols de proposta de zonificació. El document d'inici disposa dels continguts assenyalats en l'article 50.1 de la LOTUP.

La Direcció General de Medi Natural i Avaluació Ambiental, com a òrgan ambiental, va sotmetre a consultes el document inicial estratègic del futur pla, conforme amb el que es disposa en la LOTUP, a fi de definir el contingut de l'estudi ambiental i territorial estratègic.

Amb data 22.03.2018, la Comissió d'Avaluació Ambiental acorda emetre el document d'abast (DA) de la revisió del Pla d'ordenació dels

supondrán un aumento de la superficie de 3.356 ha, hasta alcanzar una superficie total de 8.104 ha.

La zona de ampliación ofrece una oportunidad para dotar de continuidad a este espacio fluvial con los espacios naturales localizados río arriba con el objetivo de mejorar la conectividad entre estas zonas de especial valor ecológico y ambiental y, asimismo, cumplir con las recomendaciones y directrices sobre espacios naturales, infraestructura verde, paisajismo, y ordenación del territorio que establecen los diferentes documentos normativos y de difusión existentes tanto de ámbito europeo, estatales, como autonómicos.

En este sentido, la ampliación se presenta como una área necesaria para dar continuidad entre el Parque Natural actual, representado por la parte baja del cauce del río Turia, donde predominan los paisajes de colinas suaves, riberas amplias entre campos de cultivos y paisajes urbanos con las zonas más abruptas, naturales y boscosas del Alto Turia. El propio río ejerce de conector natural y representa en si mismo un ecotono dinámico y en constante evolución y de gran importancia biológica, paisajista, social y económica. Esta ampliación conecta con la parte sur de la sierra del Negrete y la parte baja del río Sot con el río Turia, quedando comunicado y conectado el Parque Natural de Chera-Sot de Chera con el eje fluvial alto y bajo Turia. El ámbito territorial del PORN se delimita en torno al cauce del río Turia incorporando una serie de áreas de interés natural, cultural y paisajístico que se localizan a ambos márgenes del cauce del río. Este es el caso del Paraje Natural Municipal «Les Rodanes», La Vallesa de Mandor (incluyendo el embalse a su vez incluido en el Catálogo de Zonas Húmedas) y el Paraje Natural Municipal «Los Calderones».

El Decreto 42/2007, de 13 de abril, del Consell, por el que se aprueba el Plan de Ordenación de los Recursos Naturales del Túria (DOGV 19.04.2007), establecía en su artículo 9 que su vigencia y revisión era de 5 años.

El Orden 4/2016, de 9 de marzo, de la Conselleria de Agricultura, Medio Ambiente, Cambio Climático y Desarrollo Rural, por la que se acuerda iniciar el procedimiento de revisión y modificación del Plan de ordenación de los recursos naturales del Túria fue el inicio de la tramitación. Dado que esta orden procede del ámbito jurídico de la Ley 11/1994, de 19 de diciembre, de espacios naturales protegidos en la Comunitat Valenciana y que en dicha norma no se contempla el procedimiento de evaluación ambiental estratègica, prevista en la Ley 21/2013, de 9 de diciembre, de evaluación ambiental, en sus artículos 17 a 32, en los que se debe someter a este procedimiento.

La evaluación ambiental estratègica es el instrumento de prevención, establecido en la Directiva 2001/42/CE del Parlamento Europeo y del Consejo de 27 de junio, para la integración de los aspectos ambientales en la toma de decisiones de planes y programas públicos. Dicha directiva se incorpora al derecho interno español mediante la Ley 21/2013, de 9 de diciembre, de Evaluación Ambiental, y al derecho autonómico mediante la Ley 5/2014, de 25 de julio, de ordenación del territorio, urbanismo y paisaje, de la Comunitat Valenciana (LOTUP), en la que se establece (art. 46), que serán objeto de evaluación ambiental i territorial estratègica ordinària los planes y programas, así como sus modificaciones, que se adopten o aprueben por una administración pública y cuya elaboración y aprobación venga exigida por una disposición legal o reglamentaria o por acuerdo del Consell.

Atendiendo a la disposición transitòria primera de la LOTUP, el procedimiento de evaluación ambiental previsto en la Ley 21/2013, de 9 de diciembre, de evaluación ambiental, será aplicable a los instrumentos de planeamiento que se inician a partir de la entrada en vigor de la LOTUP. Conforme a lo estipulado en el artículo 46.1 de la LOTUP, la propuesta de modificación del PORN del Túria es un Plan que debe ser sometido a evaluación ambiental i territorial estratègica ordinària.

Así, en fecha 22 de septiembre de 2017 se inicia el proceso de evaluación ambiental, que incluye el documento inicial estratègic, memoria ambiental i territorial, memoria de ordenación y zonificación y plànols de propuesta de zonificación. El documento de Inicio dispone de los contenidos señalados en el artículo 50.1 de la LOTUP.

La Dirección General de Medio Natural y Evaluación Ambiental, como órgano ambiental, sometió a consultas el documento inicial estratègic del futuro plan, conforme a lo dispuesto en la LOTUP, a fin de definir el contenido del estudio ambiental i territorial estratègic.

Con fecha 22.03.2018, la Comisión de Evaluación Ambiental acuerda emitir el documento de alcance (DA) de la revisión del Plan

recursos naturals del Túria, que va culminar amb el pronunciament de la Comissió d'Avaluació Ambiental en la sessió del 5 de març de 2021.

En aquest sentit, el decret s'articula sobre els principis de bona regulació, aplicables a les normes de les administracions públiques, establits en l'article 129 de la Llei 39/2015, d'1 d'octubre, del procediment administratiu comú de les administracions públiques. En virtut dels principis de necessitat i eficàcia, aquest decret està justificat per raons d'interès general, atés que estableix mecanismes adequats a fi de preservar el patrimoni natural de la Comunitat Valenciana; així mateix, es basa en una identificació clara dels fins perseguits, que són protegir la integritat dels ecosistemes naturals.

En aplicació del principi de proporcionalitat, aquest decret conté la regulació imprescindible per a atendre la necessitat a cobrir i es considera que les disposicions contemplades en el text normatiu són proporcionals als fins perseguits. En compliment del principi de seguretat jurídica, el present decret és coherent amb la resta de l'ordenament jurídic. D'un altre costat, respecte al principi de transparència, la present norma es va sotmetre als tràmits previstos en la normativa d'aplicació, entre els quals tenim l'exposició pública i l'audiència a les persones i col·lectius interessats. Finalment, en virtut del principi d'eficàcia, la present norma no estableix cap càrrega administrativa afegida, derivada de la seua aplicació.

Aquest decret està inclòs en el Pla normatiu de l'Administració de la Generalitat per a 2021 (aprovat per l'Acord del Consell de 29.12.2020).

Per tant, a proposta de la Conselleria d'Agricultura, Desenvolupament Rural, Emergència Climàtica i Transició Ecològica, complits els tràmits procedimentals previstos en l'article 43 de la Llei del Consell, després de consultar mitjançant audiència els sectors implicats en el Pla d'ordenació dels recursos naturals del Túria i de sotmetre-ho a sessió del Consell Assessor i de Participació del Medi Ambient, conforme amb l'informe de l'Advocacia de la Generalitat de 28.06.2021, amb la conformitat del Consell Jurídic Consultiu, i prèvia deliberació del Consell, en la reunió de 6 de d'agost de 2021,

DECRETE

Article únic

1. S'aprova el Pla d'ordenació dels recursos naturals del Túria, en compliment del que es disposa en els articles 32 i següents de la Llei 11/1994, de 27 de desembre, de la Generalitat, d'espais naturals protegits de la Comunitat Valenciana.

2. Com a annex I del present decret del Consell es recull la part normativa del pla.

3. Com a annex II del present decret del Consell es recull la zonificació gràfica del pla.

DISPOSICIÓ ADDICIONAL

Única

«Conveni de Col·laboració entre la Generalitat i un grup de propietaris dels municipis de Riba-roja de Túria i Paterna, en l'entorn del paratge de la Vallesa de Mandor, per a la gestió forestal de la forest de la seua propietat, i la integració al Parc Natural del Túria».

1. Atesa l'especial rellevància històrica de la finca denominada Vallesa de Mandor amb els edificis, instal·lacions i terrenys vinculats a ella, la cura dels quals per la família Trénor durant generacions ha permès la conservació de valors ecològics, paisatgístics i culturals molt significatius per al PORN en el seu conjunt, els quals han sigut determinants per a la declaració del parc natural, la gestió d'aquest enclavament correspon a la Generalitat Valenciana per mitjà del Conveni de col·laboració entre la Generalitat i un grup de propietaris dels municipis de Riba-roja de Túria i Paterna, en l'entorn del paratge de la Vallesa de Mandor, per a la gestió forestal de la forest de la seua propietat, i la integració al Parc Natural del Túria, amb data 29 de gener de 2015, la gestió d'aquest espai conveniat amb criteris de gestió sostenible i d'interès general, en el manteniment dels seus recursos naturals i sostenibilitat ambiental.

de ordenación de los recursos naturales del Túria, que culminó con el pronunciamiento de la Comisión de Evaluación Ambiental, en sesión celebrada el 5 de marzo de 2021.

En este sentido, este decreto se articula sobre los principios de buena regulación, aplicables a las normas de las administraciones públicas, establecidos en el artículo 129 de la Ley 39/2015, de 1 de octubre, del procedimiento administrativo común de las administraciones públicas. En virtud de los principios de necesidad y eficacia, este decreto está justificado por razones de interés general, dado que establece mecanismos adecuados con el objeto de preservar el patrimonio natural de la Comunitat Valenciana; asimismo, se basa en una identificación clara de los fines perseguidos, que son proteger la integridad de los ecosistemas naturales.

En aplicación del principio de proporcionalidad, este decreto contiene la regulación imprescindible para atender la necesidad a cubrir y se considera que las disposiciones contempladas en el texto normativo son proporcionales a los fines perseguidos. En cumplimiento del principio de seguridad jurídica, el presente decreto es coherente con el resto del ordenamiento jurídico. De otro lado, respecto al principio de transparencia, la presente norma se sometió a los trámites previstos en la normativa de aplicación, entre ellos, la exposición pública y la audiencia a las personas y colectivos interesados. Por último, en virtud del principio de eficacia, la presente norma no establece ninguna carga administrativa añadida, derivada de su aplicación.

Este decreto está incluido en el Plan normativo de la Administración de la Generalitat para 2021 (aprobado por Acuerdo del Consell de 29.12.2020).

Por todo ello, a propuesta de la Conselleria de Agricultura, Desarrollo Rural, Emergencia Climática y Transición Ecológica, cumplidos los trámites procedimentales previstos en el artículo 43 de la Ley del Consell, habiéndose consultado mediante audiencia a los sectores implicados en el Plan de ordenación de los recursos naturales del Túria, habiéndose sometido a sesión del Consejo Asesor y de Participación del Medio Ambiente, conforme el informe de la Abogacía de la Generalitat de 28.06.2021, con el conforme del Consell Jurídic Consultiu, y previa deliberación del Consell, en la reunión de 6 de agosto de 2021,

DECRETO

Artículo único

1. Se aprueba el Plan de Ordenación de los Recursos Naturales del túria, en cumplimiento de lo dispuesto en los artículos 32 y siguientes de la Ley 11/1994, de 27 de diciembre, de la Generalitat, de espacios naturales protegidos de la Comunidad Valenciana

2. Como anexo I del presente Decreto del Consell se recoge la parte normativa del plan.

3. Como anexo II del presente Decreto del Consell se recoge la zonificación gráfica del Plan

DISPOSICIÓN ADICIONAL

Única

«Convenio de Colaboración entre la Generalitat y un grupo de propietarios de los municipios de Ribarroja de Túria y Paterna, en el entorno del paraje de La Vallesa de Mandor, para la gestión forestal del monte de su propiedad, y su integración en el Parque Natural del Túria».

1. Atendiendo a la especial relevancia histórica de la finca denominada Vallesa de Mandor con los edificios, instalaciones y terrenos vinculados a ella, cuyo cuidado por la familia Trénor durante generaciones ha permitido la conservación de valores ecológicos, paisajísticos y culturales muy significativos para el PORN en su conjunto, los cuales han sido determinantes para la declaración del parque natural, la gestión de este enclave corresponde a la Generalitat Valenciana por medio del Convenio de colaboración entre la Generalitat y un grupo de propietarios de los municipios de Ribarroja de Túria y Paterna, en el entorno del paraje de La Vallesa de Mandor, para la gestión forestal del monte de su propiedad, y su integración en el Parque Natural del Túria», con fecha 29 de enero de 2015, la gestión de este espacio Conveniado con criterios de gestión sostenible y de interés general, en el mantenimiento de sus recursos naturales y sostenibilidad ambiental.

2. En la gestió de l'enclavament es tindrà en compte la Resolució de la Direcció General de Medi Natural i Avaluació Ambiental, de data 27 de setembre de 2016, per la qual s'aprova el projecte d'ordenació forestal de la forest de la Vallesa de Mandor als termes municipals de Riba-roja de Túria i Paterna, que estableix els criteris d'intervenció en aquesta zona.

DISPOSICIÓ DEROGATÒRIA

Única. Derogació normativa

Queda derogat el Decret 42/2007, de 13 d'abril, del Consell, pel qual s'aprova el Pla d'ordenació dels recursos naturals del Túria. Així mateix, queden derogades totes les disposicions d'igual o inferior rang que s'oposen al que es disposa en el present decret.

DISPOSICIONS FINALS

Primera. Habilitació normativa

Es faculta la persona titular de la Conselleria amb competències en matèria d'espais naturals protegits, en l'àmbit de les seues atribucions, per a dictar les disposicions i adoptar les mesures precises per al compliment del que es disposa en el present decret.

Segona. Entrada en vigor

El present decret entrarà en vigor l'endemà de la publicació en el *Diari Oficial de la Generalitat Valenciana*.

València, 6 d'agost de 2021

El president de la Generalitat,
XIMO PUIG I FERRER

La consellera d'Agricultura, Desenvolupament Rural,
Emergència Climàtica i Transició Ecològica
MIREIA MOLLÀ HERRERA

ANNEX I

Part normativa del Pla d'ordenació de recursos naturals del Túria

TÍTOL I

Disposicions generals

Article 1. Naturalesa del pla

El present Pla d'ordenació dels recursos naturals del Túria (d'ara endavant, PORN) es redacta a l'empara de la Llei 11/1994, de 27 de desembre, de la Generalitat, d'espais naturals protegits de la Comunitat Valenciana, i de l'article 17 de la Llei 42/2007, de 13 de desembre, del patrimoni natural i de la biodiversitat.

Article 2. Objectius generals

1. D'acord amb l'article 32 de la Llei 11/1994, de 27 de desembre, de la Generalitat, d'espais naturals protegits de la Comunitat Valenciana, i l'article 18 de la Llei 42/2007, de 13 de desembre, del patrimoni natural i de la biodiversitat, el PORN té com a finalitat la delimitació, tipificació, integració en xarxa i determinació de la seua relació amb la resta del territori, dels sistemes que integren patrimoni i els recursos naturals d'un determinat àmbit espacial.

2. Per a aconseguir la finalitat establida en l'apartat 1, el PORN ha d'ordenar l'activitat humana i el patrimoni natural com a parts integrants dels processos ecològics que, de manera natural o influïda per aqueixa activitat, es donen en l'àmbit del PORN, d'acord amb els objectius següents:

a) Preservar i restaurar, quan toc, els sistemes naturals terrestres i fluvials de l'espai protegit, el valor hidrològic, geomorfològic, botànic, faunístic i ecològic, els elements d'interès cultural i patrimonial que conté i la integritat del seu paisatge.

2. En la gestión del enclave se tendrá en cuenta la Resolución de la Dirección General de Medio Natural y Evaluación Ambiental, de fecha 27 de septiembre de 2016, por la que se aprueba el proyecto de ordenación forestal del monte de la Vallesa de Mandor en los términos municipales de Ribarroja de Túria y Paterna, que establece los criterios de intervención en dicha zona.

DISPOSICIÓN DEROGATORIA

Única. Derogación normativa

Queda derogado el Decreto 42/2007, de 13 de abril, del Consell, por el que se aprueba el Plan de ordenación de los recursos naturales del Turia. Asimismo, quedan derogadas cuantas disposiciones de igual o inferior rango se opongan a lo dispuesto en el presente decreto.

DISPOSICIONES FINALES

Primera. Habilitación normativa

Se faculta a la persona titular de la Conselleria con competencias en materia de espacios naturales protegidos, en el ámbito de sus atribuciones, para dictar las disposiciones y adoptar las medidas precisas para el cumplimiento de lo dispuesto en el presente decreto.

Segunda. Entrada en vigor

El presente decreto entrará en vigor el día siguiente al de su publicación en el *Diari Oficial de la Generalitat Valenciana*.

València, 6 de agosto de 2021

El president de la Generalitat,
XIMO PUIG I FERRER

La consellera de Agricultura, Desarrollo Rural,
Emergencia Climática y Transición Ecológica,
MIREIA MOLLÀ HERRERA

ANEXO I

Parte normativa del Plan de ordenación de recursos naturales del Turia

TÍTULO I

Disposiciones generales

Artículo 1. Naturaleza del plan

El presente Plan de ordenación de los recursos naturales del Turia (en adelante, PORN) se redacta al amparo de la Ley 11/1994, de 27 de diciembre, de la Generalitat, de Espacios Naturales Protegidos de la Comunitat Valenciana, y del artículo 17 de la Ley 42/2007, de 13 de diciembre, del Patrimonio Natural y de la biodiversidad.

Artículo 2. Objetivos generales

1. De acuerdo con el artículo 32 de la Ley 11/1994, de 27 de diciembre, de la Generalitat, de Espacios Naturales Protegidos de la Comunitat Valenciana, y el artículo 18 de la Ley 42/2007, de 13 de diciembre, del Patrimonio Natural y de la biodiversidad, el PORN tiene como finalidad la delimitación, tipificación, integración en red y determinación de su relación con el resto del territorio, de los sistemas que integran patrimonio y los recursos naturales de un determinado ámbito espacial.

2. Para conseguir la finalidad establecida en el apartado 1, el PORN debe ordenar la actividad humana y el patrimonio natural como partes integrantes de los procesos ecológicos que, de manera natural o influída por esa actividad, se dan en el ámbito del PORN, de acuerdo con los objetivos siguientes:

a) Preservar y restaurar, cuando toque, los sistemas naturales terrestres y fluviales del espacio protegido, el valor hidrológico, geomorfológico, botánico, faunístico y ecológico, los elementos de interés cultural y patrimonial que contiene y la integridad de su paisaje.



b) Definir i assenyalar l'estat de conservació dels components del patrimoni natural, biodiversitat i geodiversitat i dels processos ecològics i geològics en l'àmbit territorial d'aquest pla.

c) Identificar la capacitat i intensitat d'ús del patrimoni natural i la biodiversitat i geodiversitat i determinar les alternatives de gestió i les limitacions que hagen d'establir-se a la vista del seu estat de conservació.

d) Formular els criteris orientadors de les polítiques sectorials i ordenadors de les activitats econòmiques i socials, públiques i privades, perquè siguin compatibles amb les exigències contingudes en la legislació vigent sobre biodiversitat i patrimoni natural.

e) Assenyalar els règims de protecció que escaiguen per als diferents espais, hàbitats i recursos naturals presents en l'àmbit territorial d'aplicació d'aquest pla, a fi de mantindre, millorar o restaurar els ecosistemes, la seua funcionalitat i connectivitat.

f) Preveure i promoure l'aplicació de mesures de conservació i restauració dels recursos naturals i els components de la biodiversitat i geodiversitat que ho precisen.

g) Contribuir a l'establiment i la consolidació de xarxes ecològiques compostes per espais d'alt valor natural, que permeten els moviments i la dispersió de les poblacions d'espècies de la flora i de la fauna i el manteniment dels fluxos que garantisquen la funcionalitat dels ecosistemes.

h) Contribuir a la integració d'aquest parc natural en la Xarxa Natura 2000.

Article 3. Cooperació i col·laboració

La Conselleria competent en matèria de medi ambient fomenta la col·laboració i el suport mutu entre aquesta, els organismes de l'Administració estatal i local competents i els diferents agents socials i econòmics implicats en el pla. Tot això conforme amb les competències i atribucions d'aquests organismes i atesos els legítims drets i interessos dels titulars privats dels terrenys, els recursos naturals i les activitats econòmiques.

Article 4. Àmbit territorial

L'àmbit territorial del PORN del Túria comprén part dels 17 termes municipals següents: València, Mislata, Quart de Poblet, Xirivella, Paterna, Manises, Riba-roja de Túria, San Antonio de Benagéber, l'Eliana, Benaguasil, Vilamarxant, Cheste, Lliria, Pedralba, Bugarra, Gestalgar i Chulilla. La delimitació d'aquest àmbit figura en l'annex gràfic d'aquesta normativa.

Article 5. Contingut del PORN

El contingut documental d'aquest pla s'ajusta al que s'estableix, amb caràcter general per als PORN, per l'article 34 de la Llei 11/1994, de 27 de desembre, de la Generalitat, d'espais naturals protegits de la Comunitat Valenciana i l'article 20 de la Llei 42/2007, de 13 de desembre, del patrimoni natural i de la biodiversitat.

Article 6. Efectes generals del PORN

De conformitat amb el que s'estableix amb caràcter general per als PORN en l'article 35 de la Llei 11/1994, de 27 de desembre, de la Generalitat, d'espais naturals protegits de la Comunitat Valenciana, els efectes del present pla són els següents:

a) Els plans d'ordenació dels recursos naturals seran obligatoris i executius en tot el que afecte la conservació, protecció o millora de la flora, la fauna, els ecosistemes, el paisatge o els recursos naturals.

b) Els plans d'ordenació dels recursos naturals prevaldran sobre qualssevol altres instruments d'ordenació territorial o física. D'acord amb l'article 18.1 de la Llei 42/2007, de 13 de desembre, de patrimoni natural i biodiversitat, les disposicions del present PORN constitueixen un límit per a qualssevol altres instruments d'ordenació territorial o física que puguen incidir en l'àmbit d'ordenació. Aquests instruments no podran alterar-ne o modificar-ne el contingut. En aquells casos en què els instruments d'ordenació territorial o física existents resultaren contradictoris amb els continguts d'aquest PORN, hauran de modificar-se en conseqüència. Fins que aquesta adaptació no s'haja produït, les determinacions d'aquest PORN prevaldran sobre els instruments d'ordenació territorial o urbanística preexistents.

b) Definir y señalar el estado de conservación de los componentes del patrimonio natural, biodiversidad y geodiversidad y de los procesos ecológicos y geológicos en el ámbito territorial de este plan.

c) Identificar la capacidad e intensidad de uso del patrimonio natural y la biodiversidad y geodiversidad y determinar las alternativas de gestión y las limitaciones que deban establecerse a la vista de su estado de conservación.

d) Formular los criterios orientadores de las políticas sectoriales y ordenadores de las actividades económicas y sociales, públicas y privadas, para que sean compatible con las exigencias contenidas en la legislación vigente sobre biodiversidad y patrimonio natural.

e) Señalar los regímenes de protección que procedan para los diferentes espacios, hábitats y recursos naturales presentes en el ámbito territorial de aplicación de este plan, al objeto de mantener, mejorar o restaurar los ecosistemas, su funcionalidad y conectividad.

f) Prever y promover la aplicación de medidas de conservación y restauración de los recursos naturales y los componentes de la biodiversidad y geodiversidad que lo precisen.

g) Contribuir al establecimiento y la consolidación de redes ecológicas compuestas por espacios de alto valor natural, que permitan los movimientos y la dispersión de las poblaciones de especies de la flora y de la fauna y el mantenimiento de los flujos que garanticen la funcionalidad de los ecosistemas.

h) Contribuir a la integración de este parque natural en la red Natura 2000.

Artículo 3. Cooperación y colaboración

La Conselleria competente en materia de medio ambiente fomentará la colaboración y el apoyo mutuo entre esta, los organismos de la Administración estatal y local competentes y los distintos agentes sociales y económicos implicados en el plan. Todo ello conforme con las competencias y atribuciones de dichos organismos y atendiendo a los legítimos derechos e intereses de los titulares privados de los terrenos, los recursos naturales y las actividades económicas.

Artículo 4. Ámbito territorial

El ámbito territorial del PORN del Turia comprende parte de los 17 términos municipales siguientes: Valencia, Mislata, Quart de Poblet, Xirivella, Paterna, Manises, Riba-roja de Túria, San Antonio de Benagéber, l'Eliana, Benaguasil, Vilamarxant, Cheste, Lliria, Pedralba, Bugarra, Gestalgar y Chulilla. La delimitación de dicho ámbito figura en el anexo gráfico de esta normativa.

Artículo 5. Contenido del PORN

El contenido documental de este plan se ajusta a lo establecido, con carácter general para los PORN, por el artículo 34 de la Ley 11/1994, de 27 de diciembre, de la Generalitat, de Espacios Naturales Protegidos de la Comunitat Valenciana y el artículo 20 de la Ley 42/2007, de 13 de diciembre, del Patrimonio Natural y de la biodiversidad.

Artículo 6. Efectos generales del PORN

De conformidad con lo establecido con carácter general para los PORN en el artículo 35 de la Ley 11/1994, de 27 de diciembre, de la Generalitat, de Espacios Naturales Protegidos de la Comunitat Valenciana, los efectos del presente plan son los siguientes:

a) Los planes de ordenación de los recursos naturales serán obligatorios y ejecutivos en todo lo que afecte a la conservación, protección o mejora de la flora, la fauna, los ecosistemas, el paisaje o los recursos naturales.

b) Los planes de ordenación de los recursos naturales prevalecerán sobre cualesquiera otros instrumentos de ordenación territorial o física. En consonancia con el artículo 18.1 de la Ley 42/2007, de 13 de diciembre, de Patrimonio Natural y Biodiversidad, las disposiciones del presente PORN constituyen un límite para cualesquiera otros instrumentos de ordenación territorial o física que puedan incidir en el ámbito de ordenación. Dichos instrumentos no podrán alterar o modificar su contenido. En aquellos casos en los que los instrumentos de ordenación territorial o física existentes resultasen contradictorios con los contenidos de este PORN deberán modificarse en consecuencia. Hasta tanto dicha adaptación no se haya producido, las determinaciones de este PORN prevalecerán sobre los instrumentos de ordenación territorial o urbanística preexistentes.



c) Tal com s'indica també en l'article 18.3 de la Llei 42/2007, de 13 de desembre, de patrimoni natural i biodiversitat, aquest PORN és determinant respecte de qualssevol altres actuacions, plans o programes sectorials, que només podran contradir les seues determinacions per raons imperioses d'interés públic de primer ordre, i en aquest cas la decisió haurà de motivar-se i fer-se pública.

d) La vigència d'aquest PORN serà indefinida, mentre no en siga necessària la revisió. Aquesta revisió estarà justificada quan es produïsquen successos ambientals d'origen natural o antròpic, que afecten la integritat del medi, del paisatge o de les comunitats biòtiques que constitueixen trets representatius d'aquest espai, de manera tal que queden desbordades les mesures previstes en aquest document.

De la mateixa forma, quan l'evolució socioeconòmica dels habitants de l'àmbit d'ordenació es veja negativament afectada o sorgisquen noves activitats en la zona que no es contemplen en el PORN en vigor.

La revisió o modificació d'aquest PORN es realitzarà pel mateix procediment utilitzat per a la seua aprovació.

e) L'aplicació de les disposicions del present PORN s'entendrà sense perjudici de les competències de la resta de les administracions públiques presents en l'àmbit d'ordenació. Les disposicions dels plans especials d'altres figures de protecció incloses en l'àmbit territorial del present PORN, seran aplicables en els seus respectius àmbits territorials, sense perjudici de les establides en el present PORN, sempre que no contravinguen les primeres. No obstant això, quan s'aborde la redacció dels corresponents instruments de gestió d'aquests espais protegits, se'n farà l'harmonització o integració dels continguts amb el que s'estableix en el present Pla d'Ordenació dels Recursos Naturals.

f) Els plans rectors d'ús i gestió s'atindran als criteris i directrius formulats en els plans d'ordenació dels recursos naturals.

Article 7. Règim d'infraccions i sancions

El règim d'infraccions i sancions en l'àmbit territorial d'aquest pla és l'establert, amb caràcter general, pels articles 52 a 60 de la Llei 11/1994, de 27 de desembre, de la Generalitat, d'espais naturals protegits de la Comunitat Valenciana, i els articles 79 a 83 de la Llei 42/2007, de 13 de desembre, del patrimoni natural i de la biodiversitat.

Article 8. Autoritzacions i informes preceptius

1. La present normativa determina expressament, en els corresponents apartats, les actuacions, plans i projectes l'execució dels quals requereix declaració responsable o comunicació prèvia, autorització o informe preceptiu de la Conselleria competent en matèria de medi ambient.

2. La declaració responsable o comunicació prèvia és un document que, quant als seus efectes i conseqüències es pot entendre equiparable a un títol administratiu i, per tant, habilita a qui la presenta, dins del termini i en la forma escaient, a realitzar un cert tipus d'actuació.

3. Els citats informes i autoritzacions, tindran caràcter vinculant i s'emetraran sense perjudici dels informes, autoritzacions o llicències, tant sectorials com municipals, que corresponguen per a determinats usos i activitats compatibles en aquest PORN.

4. Les declaracions responsables, les sol·licituds d'autorització o informe preceptiu de la Conselleria competent en matèria de medi ambient, hauran de presentar-se acompanyades de la documentació següent:

- Identificació del sol·licitant.
- Descripció succinta de l'actuació, incloent-hi característiques tècniques i període d'execució d'aquesta.
- Plànol o croquis de localització de l'activitat.
- Projecte, avantprojecte o memòria tècnica quan corresponga.

Article 9. Vigència i revisió del PORN

1. La vigència d'aquest pla és indefinida. La revisió o modificació de les determinacions del present pla podran realitzar-se en qualsevol moment o quan les característiques naturals i culturals de l'espai hagen patit canvis significatius, o bé, que per l'evolució de l'espai en requereisca una revisió o modificació.

c) Tal y como se indica también en el artículo 18.3 de la Ley 42/2007, de 13 de diciembre, de Patrimonio Natural y Biodiversidad, este PORN es determinante respecto de cualesquiera otras actuaciones, planes o programas sectoriales, que solo podrán contradecir sus determinaciones por razones imperiosas de interés público de primer orden, en cuyo caso la decisión deberá motivarse y hacerse pública.

d) La vigencia de este PORN será indefinida en tanto no sea necesaria su revisión. Dicha revisión estará justificada cuando se produzcan sucesos ambientales de origen natural o antrópico, que afecten a la integridad del medio, del paisaje o de las comunidades bióticas que constituyen rasgos representativos de este espacio, de modo tal que queden desbordadas las medidas previstas en este documento.

De la misma forma, cuando la evolución socioeconómica de los habitantes del ámbito de ordenación se vea negativamente afectada o surjan nuevas actividades en la zona que no se contemplen en el PORN en vigor.

La revisión o modificación de este PORN se realizará por el mismo procedimiento utilizado para su aprobación.

e) La aplicación de las disposiciones del presente PORN se entenderá sin perjuicio de las competencias del resto de las Administraciones Públicas presentes en el ámbito de ordenación. Las disposiciones de los planes especiales de otras figuras de protección incluidas en el ámbito territorial del presente PORN serán de aplicación en sus respectivos ámbitos territoriales, sin perjuicio de las establecidas en el presente PORN, siempre que no contravengan las primeras. No obstante, cuando se aborde la redacción de los correspondientes instrumentos de gestión de estos espacios protegidos, se procederá a la armonización o integración de sus contenidos con lo establecido en el presente Plan de Ordenación de los Recursos Naturales.

f) Los planes rectores de uso y gestión se atenderán a los criterios y directrices formulados en los planes de ordenación de los recursos naturales.

Artículo 7. Régimen de infracciones y sanciones

El régimen de infracciones y sanciones en el ámbito territorial de este plan es el establecido, con carácter general, por los artículos 52 a 60 de la Ley 11/1994, de 27 de diciembre, de la Generalitat, de Espacios Naturales Protegidos de la Comunitat Valenciana, y los artículos 79 a 83 de la Ley 42/2007, de 13 de diciembre, del Patrimonio Natural y de la Biodiversidad.

Artículo 8. Autorizaciones e informes preceptivos

1. La presente normativa determina expresamente, en los correspondientes apartados, las actuaciones, planes y proyectos cuya ejecución requiere declaración responsable o comunicación previa, autorización o informe preceptivo de la Conselleria competente en materia de medio ambiente.

2. La declaración responsable o comunicación previa es un documento que, en cuanto a sus efectos y consecuencias se puede entender equiparable a un título administrativo y, por tanto, habilita a quién la presenta, en tiempo y forma, a realizar cierto tipo de actuación.

3. Los citados informes y autorizaciones, tendrán carácter vinculante y se emitirán sin perjuicio de los informes, autorizaciones o licencias, tanto sectoriales como municipales, que correspondan para determinados usos y actividades compatibles en este PORN.

4. Las declaraciones responsables, las solicitudes de autorización o informe preceptivo de la Conselleria competente en materia de medio ambiente, deberán presentarse acompañadas de la siguiente documentación:

- Identificación del solicitante.
- Descripción sucinta de la actuación, incluyendo características técnicas y periodo de ejecución de la misma.
- Plano o croquis de localización de la actividad.
- Proyecto, anteproyecto o memoria técnica cuando corresponda.

Artículo 9. Vigencia y revisión del PORN

1. La vigencia de este plan es indefinida. La revisión o modificación de las determinaciones del presente plan podrán realizarse en cualquier momento o cuando las características naturales y culturales del espacio hayan sufrido cambios significativos, o bien, que por la evolución del espacio requiera de una revisión o modificación del mismo.



2. La revisió o modificació es realitzaran seguint els tràmits establits per l'article 36 de la Llei 11/1994, de 27 de desembre, de la Generalitat, d'espais naturals protegits de la Comunitat Valenciana.

Article 10. Interpretació de la normativa

1. En cas de conflicte entre les normes de protecció i els documents cartogràfics del pla prevaldran les primeres, excepte en el cas que la interpretació derivada dels plans també estiga secundada per la memòria, de manera que es faça patent l'existència d'algun error material en les normes.

2. En l'aplicació d'aquest PORN prevaldrà aquella interpretació que implique un major grau de protecció dels valors naturals de l'àmbit d'aquest.

Article 11. Gestió del PORN

1. La gestió d'aquest pla correspon a la Conselleria competent en matèria de medi ambient, la qual té la responsabilitat d'observar i fer complir les disposicions d'aquest.

2. Atesos els objectius del PORN que s'enumeren en l'article 2 d'aquestes normes, la Conselleria competent establirà els mecanismes oportuns per a assegurar la participació efectiva, en l'execució i la gestió del pla, dels organismes de l'Administració local de la zona i dels titulars de terrenys, recursos naturals o activitats econòmiques, així com d'altres entitats, col·lectius i agents implicats en el PORN per la seua activitat en els àmbits social, econòmic, mediambiental i cultural.

3. Aquesta participació pot formalitzar-se mitjançant els oportuns convenis de col·laboració, o bé per qualsevol altra via prevista en les normatives aplicables. Sense perjudici que, de conformitat amb el que s'estableix en l'article 48.8 de la Llei 11/1994, de 27 de desembre, de la Generalitat, d'espais naturals protegits de la Comunitat Valenciana, la gestió total o parcial de l'espai natural protegit, puga delegar-se conforme al que es preveu en la legislació de règim local, encomanar-se a entitats de dret públic, o bé concertar-se amb institucions o entitats vinculades a la protecció, la custòdia del territori i gestió dels recursos naturals.

4. En la zona conveniada de la Vallesa, el règim de gestió serà l'establert en aquest PORN i els acords en el «Conveni de Col·laboració entre la Generalitat i un grup de propietaris dels municipis de Riba-roja de Túria i Paterna, entorn del paratge de la Vallesa de Mandor, per a la gestió forestal de la forest de la seua propietat, i la seua integració al Parc Natural del Túria» de data 29 de gener de 2015.

Article 12. Àmbits de protecció existents

La gestió dels àmbits de protecció que a continuació es relacionen, s'efectuarà conforme a les seues normatives i reglamentacions específiques, sense perjudici que el Pla Rector d'Ús i Gestió del Parc Natural del Túria puga establir mesures addicionals de protecció:

a) Zona humida catalogada denominada Embassament de la Vallesa: Aquest aiguamoll, inclòs en el catàleg de Zones Húmedes de la Comunitat Valenciana (Acord del Consell de 10.09.2002), està sotmés al règim de protecció establert per l'article 15 de la Llei 11/1994, de 27 de desembre, de la Generalitat, d'Espais Naturals Protegits de la Comunitat Valenciana, i els acords en el «Conveni de col·laboració entre la Generalitat i un grup de propietaris dels municipis de Riba-roja de Túria i Paterna, entorn del paratge de la Vallesa de Mandor, per a la gestió forestal de la forest de la seua propietat, i la seua integració al Parc Natural del Túria», de data 29 de gener de 2015.

b) Paratge Natural Municipal les Rodanes: Aquest espai natural protegit, declarat mitjançant l'Acord del Consell de 8 de febrer de 2002 conforme a l'article 9 de la citada Llei 11/1994, està sotmés al règim de protecció establert per aquest acord, desenvolupat pel Decret 176/2012, de 30 de novembre, del Consell, pel qual s'amplia l'àmbit territorial del Paratge Natural Municipal denominat les Rodanes, al terme municipal de Vilamarxant, i s'aprova conjuntament el seu Pla Especial de Protecció, així com el Pla d'Ús Públic del Paratge Natural Municipal de les Rodanes i l'Ordenança d'ús públic del Paratge Natural Municipal de les Rodanes que l'ajuntament approve, i que haurà de ser conforme als dos plans adés esmentats.

2. La revisión o modificación se realizarán siguiendo los trámites establecidos por el artículo 36 de la Ley 11/1994, de 27 de diciembre, de la Generalitat, de Espacios Naturales Protegidos de la Comunitat Valenciana.

Artículo 10. Interpretación de la normativa

1. En caso de conflicto entre las normas de protección y los documentos cartográficos del plan prevalecerán las primeras, excepto en el caso en que la interpretación derivada de los planos también esté apoyada por la memoria, de manera que se haga patente la existencia de algún error material en las normas.

2. En la aplicación de este PORN prevalecerá aquella interpretación que implique un mayor grado de protección de los valores naturales del ámbito del mismo.

Artículo 11. Gestión del PORN

1. La gestión de este plan corresponde a la Conselleria competente en materia de medio ambiente, la cual tiene la responsabilidad de observar y hacer cumplir las disposiciones del mismo.

2. Atendiendo a los objetivos del PORN que se enumeran en el artículo 2 de estas normas, la Conselleria competente establecerá los mecanismos oportunos para asegurar la participación efectiva, en la ejecución y la gestión del plan, de los organismos de la Administración local de la zona y de los titulares de terrenos, recursos naturales o actividades económicas, así como de otras entidades, colectivos y agentes implicados en el PORN por su actividad en los ámbitos social, económico, medioambiental y cultural.

3. Dicha participación puede formalizarse mediante los oportunos convenios de colaboración, o bien por cualquier otra vía prevista en las normativas aplicables. Sin perjuicio de que, de conformidad con lo establecido en el artículo 48.8 de la Ley 11/1994, de 27 de diciembre, de la Generalitat, de Espacios Naturales Protegidos de la Comunitat Valenciana, la gestión total o parcial del espacio natural protegido, pueda delegarse conforme a lo previsto en la legislación de régimen local, encomendarse a entidades de derecho público, o bien concertarse con instituciones o entidades vinculadas a la protección, la custodia del territorio y gestión de los recursos naturales.

4. En la zona Conveniada de la Vallesa el régimen de gestión será el establecido en este PORN y lo acordado en el «Convenio de Colaboración entre la Generalitat y un grupo de propietarios de los municipios de Ribarroja de Túria y Paterna, en el entorno del paraje de La Vallesa de Mandor, para la gestión forestal del monte de su propiedad, y su integración en el Parque Natural del Túria» de fecha 29 de enero de 2015.

Artículo 12. Ámbitos de protección existentes

La gestión de los ámbitos de protección que a continuación se relacionan, se efectuará conforme a sus normativas y reglamentaciones específicas, sin perjuicio de que el Plan Rector de Uso y Gestión del Parque Natural del Túria pueda establecer medidas adicionales de protección:

a) Zona húmeda catalogada denominada Embalse de la Vallesa: Este humedal, incluido en el catálogo de Zonas Húmedas de la Comunitat Valenciana (Acuerdo del Consell de 10.09.2002), está sometido al régimen de protección establecido por el artículo 15 de la Ley 11/1994, de 27 de diciembre, de la Generalitat, de Espacios Naturales Protegidos de la Comunitat Valenciana, y lo acordado en el «Convenio de Colaboración entre la Generalitat y un grupo de propietarios de los municipios de Ribarroja de Túria y Paterna, en el entorno del paraje de La Vallesa de Mandor, para la gestión forestal del monte de su propiedad, y su integración en el Parque Natural del Túria», de fecha 29 de enero de 2015.

b) Paraje Natural Municipal Les Rodanes: Este espacio natural protegido, declarado mediante el Acuerdo del Consell de 8 de febrero de 2002 conforme al artículo 9 de la citada Ley 11/1994, está sometido al régimen de protección establecido por este acuerdo, desarrollado por el Decreto 176/2012, de 30 de noviembre, del Consell, por el cual se amplía el ámbito territorial del Paraje Natural Municipal denominado Les Rodanes, en el término municipal de Vilamarxant, y se aprueba conjuntamente su Plan Especial de Protección, así como el Plan de Uso Público del Paraje Natural Municipal Les Rodanes y la Ordenanza de uso público del Paraje Natural Municipal Les Rodanes que el ayuntamiento apruebe y que deberá ser conforme a los dos planes mencionados.



c) Paratge Natural Municipal Los Calderones: Aquest espai natural protegit, declarat mitjançant l'Acord del Consell de 16 de març de 2007 conforme a l'article 9 de la citada Llei 11/1994, està sotmés al règim de protecció establert per aquest Acord, desenvolupat pel corresponent Pla Especial del paratge natural municipal.

d) Coves catalogades: Avenc del Palmerar, Conjunt de les Pedroses, Avenc Colomera i Avenc Figueral: Aquestes cavitats subterrànies estan sotmeses al règim de protecció establert per l'article 16 de la citada Llei 11/1994, pel Decret 65/2006, de 12 de maig, del Consell, pel qual es desenvolupa el règim de protecció de les coves i s'aprova el Catàleg de Coves de la Comunitat Valenciana.

e) Monts d'utilitat pública declarats o que puguen declarar-se: Aquests àmbits territorials es regiran pel que s'estableix en la Llei 3/1993, de 9 de desembre, de la Generalitat, forestal de la Comunitat Valenciana.

f) Els espais protegits de la Xarxa Natura 2000 denominats ZEPA de l'Alt Túria i Serra del Negrete i el LIC Serra del Negrete així definits pels articles 14bis i 14ter de la Llei 11/1994, de 27 de desembre, de la Generalitat, d'Espais Naturals Protegits de la Comunitat Valenciana. Aquests espais estan sotmesos al règim previst en els articles 14 *quater* i 14 *quinquies* de la Llei 11/1994, de 27 de desembre, de la Generalitat, així com de les normes de gestió que s'aproven en el seu moment per a aquests espais protegits de la Xarxa Natura 2000.

Article 13. Marca Parcs Naturals

1. La Conselleria competent en matèria de medi ambient podrà autoritzar l'ús de la marca «Parcs Naturals de la Comunitat Valenciana» i desenvolupar aquest distintiu en la forma del logotip identificatiu «Parc Natural del Túria», al qual podran accedir i utilitzar per a la promoció de les activitats econòmiques de caràcter rural i tradicional, els serveis turístics i d'allotjament rural, els serveis d'educació ambiental i cultural, les activitats lúdiques i altres activitats que es desenvolupen en els municipis afectats territorialment pel PORN, segons el regulat en el Decret 26/2011, de 18 de març, del Consell, sobre el règim jurídic i el procediment de concessió de la llicència d'ús de la marca Parcs Naturals de la Comunitat Valenciana.

2. Aquesta Administració, així mateix, en col·laboració amb els ajuntaments i amb la iniciativa privada, promourà els productes i les activitats que s'acullen al citat distintiu per tots els mitjans possibles. Per a això, hauran de definir-se criteris específics de qualitat i sostenibilitat que hauran de complir aquests productes i activitats.

Article 14. Règim d'avaluació ambiental de plans, projectes i programes

1. Els projectes, plans, actuacions, obres i activitats que es realitzen o implanten en l'àmbit territorial del PORN se sotmetran al «règim d'avaluació ambiental», establert en la legislació autonòmica valenciana i estatal sobre aqueixa matèria vigent en aquell moment.

2. En tots els procediments d'avaluació ambiental (ja es tracte de plans o projectes, que seguiscuen la legislació sectorial autonòmica o estatal en aquesta matèria), que afecten l'àmbit del PORN, se sotmetrà a consulta de l'òrgan competent en matèria d'espais naturals protegits.

TÍTOL II

Normes generals d'ordenació d'usos i activitats

CAPÍTOL I

Normes sobre gestió de recursos

Secció primera

Protecció dels recursos hídrics i del domini públic hidràulic

Article 15. Marc general per a la protecció dels recursos hídrics

1. La protecció dels recursos hídrics en l'àmbit d'aquest PORN es regirà amb caràcter general per la normativa sectorial en matèria d'aigües, i de manera especial pel Reial decret legislatiu 1/2001, de 20 de juliol, pel qual s'aprova el text refós de la Llei d'aigües, i disposicions que el desenvolupen.

c) Paraje Natural Municipal Los Calderones: Este espacio natural protegido, declarado mediante el Acuerdo del Consell de 16 de marzo de 2007 conforme al artículo 9 de la citada Ley 11/1994, está sometido al régimen de protección establecido por dicho Acuerdo, desarrollado por el correspondiente Plan Especial del paraje natural municipal.

d) Cuevas catalogadas Sima del Palmerar, Conjunto de las Pedrizas, Sima Colomera y Sima Higueral: Estas cavidades subterráneas están sometidas al régimen de protección establecido por el artículo 16 de la citada Ley 11/1994 y por el Decreto 65/2006, de 12 de mayo, del Consell, por el que se desarrolla el régimen de protección de las cuevas y se aprueba el Catálogo de Cuevas de la Comunitat Valenciana.

e) Montes de utilidad pública declarados o que puedan declararse: Estos ámbitos territoriales se regirán por lo establecido en la Ley 3/1993, de 9 de diciembre, de la Generalitat, Forestal de la Comunitat Valenciana.

f) Los espacios protegidos de la Red Natura 2000 denominados ZEPA del Alto Turia y Sierra del Negrete y el LIC Sierra del Negrete así definidos por los artículos 14bis y 14ter de la Ley 11/1994, de 27 de diciembre, de la Generalitat, de Espacios Naturales Protegidos de la Comunitat Valenciana. Estos espacios están sometidos al régimen previsto en los artículos 14 *quater* y 14 *quinquies* de la Ley 11/1994, de 27 de diciembre, de la Generalitat, así como de las normas de gestión que se aprueben en su momento para dichos espacios protegidos de la Red Natura 2000.

Artículo 13. Marca Parcs Naturals

1. La Conselleria competente en materia de medio ambiente podrá autorizar el uso de la marca «Parcs Naturals de la Comunitat Valenciana» y desarrollar este distintivo en la forma del logotipo identificativo «Parc Natural del Túria», al que podrán acceder y utilizar para su promoción las actividades económicas de carácter rural y tradicional, los servicios turísticos y de alojamiento rural, los servicios de educación ambiental y cultural, las actividades lúdicas y otras actividades que se desarrollen en los municipios afectados territorialmente por el PORN, según lo regulado en el Decreto 26/2011, de 18 de marzo, del Consell, sobre el régimen jurídico y el procedimiento de concesión de la licencia de uso de la marca Parcs Naturals de la Comunitat Valenciana.

2. Dicha Administración asimismo, en colaboración con los Ayuntamientos y con la iniciativa privada, promoverá los productos y las actividades que se acojan al citado distintivo por todos los medios posibles. Para ello deberán definirse criterios específicos de calidad y sostenibilidad que tendrán que cumplir dichos productos y actividades.

Artículo 14. Régimen de evaluación ambiental de planes, proyectos y programas

1. Los proyectos, planes, actuaciones, obras y actividades que se realicen o implanten en el ámbito territorial del PORN se someterán al «régimen de evaluación ambiental» establecido en la legislación autonómica valenciana y estatal sobre esa materia vigente en ese momento.

2. En todos los procedimientos de evaluación ambiental (ya se trate de planes o proyectos, que sigan la legislación sectorial autonómica o estatal en esta materia) que afecten al ámbito del PORN se someterá a consulta del órgano competente en materia de espacios naturales protegidos.

TÍTULO II

Normas generales de ordenación de usos y actividades

CAPÍTULO I

Normas sobre gestión de recursos

Sección primera

Protección de los recursos hídrics y del dominio público hidràulic

Artículo 15. Marco general para la protección de los recursos hídrics

1. La protección de los recursos hídrics en el ámbito de este PORN se regirá con carácter general por la normativa sectorial en materia de aguas, y de manera especial por el Real decreto legislativo 1/2001, de 20 de julio, por el que se aprueba el Texto Refundido de la Ley de Aguas, y disposiciones que lo desarrollan.



2. Tindran la consideració de directrius sobre els recursos hidrològics en l'àmbit territorial del PORN, les aplicables al mateix contingudes en Reial decret 1/2016 de 8 de gener, pel qual s'aprova la revisió del Pla Hidrològic de la Demarcació Hidrogràfica del Xúquer, amb l'objectiu genèric d'incrementar la disponibilitat d'aquests, protegir la seua qualitat, economitzar el seu ús i racionalitzar els seus usos, atenent criteris de conservació a llarg termini dels aqüífers i d'ús sostenible dels mateixos en forma compatible amb la gestió dels restants recursos naturals.

3. En tant l'organisme de conca realitze les corresponents partions en el domini públic de llits, les zones de servitud i policia de llits s'estimaran conforme al que es disposa en els articles 4 a 6 del Reial decret 849/1986, d'11 d'abril, pel qual s'aprova el Reglament de Domini Públic Hidràulic.

Article 16. Protecció del domini públic hidràulic

1. En tot l'àmbit del PORN no són admissibles les obres, construccions o actuacions que puguen dificultar o alterar negativament el curs de les aigües en els llits permanents o temporals, així com en els terrenys inundables durant les crescudes ordinàries, siga com siga el règim de propietat i la classificació urbanística dels terrenys. S'exclouen d'aquesta prohibició general les obres, construccions o actuacions d'interès general promogudes o degudament autoritzades pels òrgans competents autonòmic o estatal.

2. L'execució de qualsevol obra o treball en la zona de policia de llits que estiga sotmesa a avaluació ambiental, està subjecta a informe favorable vinculant de Conselleria competent en matèria d'espais naturals, sense perjudici de les autoritzacions o concessions sectorials que haurà d'emetre aquest organisme de conca en virtut de la normativa estatal sobre aigües.

3. En la zona de domini públic hidràulic, amb caràcter general, es conservarà la vegetació de ribera originària, no permetent-se actuacions que provoquen la seua deterioració o regressió. Les excepcionals labors de neteja o desbrossament selectiu motivades pel risc per a la seguretat de les persones o els béns en cas d'avinguda que no hagen sigut promogudes amb aquesta finalitat per l'organisme de conca o per la Conselleria competent en matèria de medi ambient, requeriran informe favorable d'aquesta última.

Les actuacions d'adequació, millora o restauració dels llits s'efectuara preferentment utilitzant tècniques de bioenginyeria fluvial, evitant tècniques dures com a pedraplens i altres actuacions amb impactes manifestos.

4. No es podrà ocupar el domini públic hidràulic ni la seua zona de servitud per instal·lacions o construccions de qualsevol tipus, permanents o temporals, excepte les promogudes o degudament autoritzades per l'organisme de conca, o pel Parc Natural per un interès general demostrable. Tampoc no es permeten en aquest àmbit les activitats extractives, excepte aquelles degudament autoritzades a l'entrada en vigor del PORN i en els casos necessaris per a obres autoritzades de condicionament, neteja o protecció dels llits.

5. De conformitat amb la legislació sectorial sobre Aigües, la utilització o aprofitament pels particulars del domini públic hidràulic o dels béns situats en ell, requerirà la prèvia concessió o autorització de l'òrgan de conca. S'adonará d'aquests fets al Parc Natural perquè en prengueu coneixement.

Article 17. Abocaments líquids

1. No està permès l'abocament sense depurar, directe o indirecte, d'aigües residuals de qualsevol origen que puguen contaminar els llits d'aigua amb els seus marges, la superfície del sòl o el subsòl amb els aqüífers subterranis.

2. Els abocaments d'aigües residuals i els seus possibles efectes sobre les aigües superficials i subterranies, estan regulats de manera general per l'article 100 del Reial decret legislatiu 1/2001, de 20 de juliol, pel qual s'aprova el text refós de la Llei d'aigües. Durant la tramitació dels expedients d'autorització de qualsevol classe d'abocament, l'òrgan de conca requerirà informe de la Conselleria competent en matèria de medi ambient.

3. En el cas d'habitatges aïllats, tant els existents com els de nova construcció que, pel seu allunyament de nuclis de població, resulte un excessiu cost o una impossibilitat física la connexió de les aigües residuals a una xarxa de col·lectors, la fi de la qual siga una estació depura-

2. Tendrán la consideración de directrices sobre los recursos hidrológicos en el ámbito territorial del PORN, las aplicables al mismo contenidas en Real decreto 1/2016 de 8 de enero, por el que se aprueba la revisión del Plan Hidrológico de la Demarcación Hidrográfica del Júcar, con el objetivo genérico de incrementar la disponibilidad de los mismos, proteger su calidad, economizar su empleo y racionalizar sus usos, atendiendo a criterios de conservación a largo plazo de los acuíferos y de uso sostenible de los mismos en forma compatible con la gestión de los restantes recursos naturales.

3. En tanto el organismo de cuenca realice los correspondientes deslindes en el dominio público de cauces, las zonas de servidumbre y policía de cauces se estimarán conforme a lo dispuesto en los artículos 4 a 6 del Real decreto 849/1986, de 11 de abril, por el que se aprueba el Reglamento de Dominio Público Hidráulico.

Artículo 16. Protección del dominio público hidràulic

1. En todo el ámbito del PORN no son admisibles las obras, construcciones o actuaciones que puedan dificultar o alterar negativamente el curso de las aguas en los cauces permanentes o temporales, así como en los terrenos inundables durante las crecidas ordinarias, sea cual sea el régimen de propiedad y la clasificación urbanística de los terrenos. Se excluyen de esta prohibición general las obras, construcciones o actuaciones de interés general promovidas o debidamente autorizadas por los órganos competentes autonómico o estatal.

2. La ejecución de cualquier obra o trabajo en la zona de policia de cauces que esté sometida a evaluación ambiental, está sujeta a informe favorable vinculante de Conselleria competente en materia de espacios naturales sin perjuicio de las autorizaciones o concesiones sectoriales que deberá emitir dicho Organismo de cuenca en virtud de la normativa estatal sobre aguas.

3. En la zona de dominio público hidràulic, con carácter general, se conservará la vegetación de ribera originaria, no permitiéndose actuaciones que provoquen su deterioro o regresión. Las excepcionales labores de limpieza o desbroce selectivo motivadas por el riesgo para la seguridad de las personas o los bienes en caso de avenida que no hayan sido promovidas con dicha finalidad por el Organismo de cuenca o por la Conselleria competente en materia de medio ambiente, requerirán informe favorable de esta última.

Las actuaciones de adecuación, mejora o restauración de los cauces se efectuara preferentemente utilizando técnicas de bioingeniería fluvial, evitando técnicas duras como pedraplens y otras actuaciones con impactos manifestos.

4. No se podrá ocupar el dominio público hidràulic ni su zona de servidumbre por instalaciones o construcciones de cualquier tipo, permanentes o temporales, salvo las promovidas o debidamente autorizadas por el organismo de cuenca, o por el Parque Natural por un interès general demostrable. Tampoco se permiten en dicho ámbito las actividades extractivas, salvo aquellas debidamente autorizadas a la entrada en vigor del PORN y en los casos necesarios para obras autorizadas de acondicionamiento, limpieza o protección de los cauces.

5. De conformidad con la legislación sectorial sobre Aguas, la utilización o aprovechamiento por los particulares del dominio público hidràulic o de los bienes situados en él, requerirá la previa concesión o autorización del órgano de cuenca. Se dará cuenta de estos hechos al Parque Natural para su conocimiento.

Artículo 17. Vertidos líquidos

1. No está permitido el vertido sin depurar, directo o indirecto, de aguas residuales de cualquier origen que puedan contaminar los cauces de agua con sus márgenes, la superficie del suelo o el subsuelo con los acuíferos subterráneos.

2. Los vertidos de aguas residuales y sus posibles efectos sobre las aguas superficiales y subterráneas, vienen regulados de manera general por el artículo 100 del Real decreto legislativo 1/2001, de 20 de julio, por el que se aprueba el texto refundido de la Ley de Aguas. Durante la tramitación de los expedientes de autorización de cualquier clase de vertido, el órgano de cuenca requerirá informe de la Conselleria competente en materia de medio ambiente.

3. En el caso de viviendas aisladas, tanto las existentes como las de nueva construcción que, por su alejamiento de núcleos de población, resulte un excesivo coste o una imposibilidad física la conexión de las aguas residuales a una red de colectores cuyo final sea una estación



dora d'aigües residuals urbanes, es disposarà d'un sistema de tractament adequat de les aigües residuals consistent en, almenys, una depuradora de tipus compacte, preferiblement d'oxidació total. Estan expressament prohibits els pous cecs i les fosses sèptiques.

4. La Conselleria competent en matèria de medi ambient, en col·laboració amb els organismes competents en les administracions autonòmica i local, promourà les actuacions i obres necessàries per a aconseguir l'adequat sanejament i depuració de tots els abocaments a llits públics, conforme a les previsions d'actuació en la matèria establides en el Pla de gestió d'aquest pla.

5. Aquesta Conselleria competent, així mateix fomentarà les actuacions necessàries per a adequar els abocaments líquids al subsòl, provinents d'habitatges o altres activitats, als requisits i criteris de qualitat establits en la normativa sobre aigües que se cita en l'anterior apartat 2.

Article 18. Captacions d'aigua

1. Sense perjudici de l'autorització de l'òrgan de conca exigida per la normativa d'aigües per a la captació d'aigües superficials o subterrànies en l'àmbit del PORN, serà necessària la comunicació prèvia o declaració responsable per part del titular.

2. L'òrgan competent en espais naturals podrà imposar les limitacions que considere necessàries per a la correcta conservació dels recursos naturals i podrà restringir aquelles captacions d'aigua que puguen suposar un risc per a la conservació dels valors naturals.

Article 19. Fonts i surgències d'aigua

1. Els possibles aprofitaments de les aigües de les fonts i surgències d'aigua, així com les obres de qualsevol tipus que es pogueren realitzar en el seu entorn, hauran de garantir el manteniment de la qualitat de les aigües i d'un cabal d'eixida mínim per a l'ús públic i de la fauna salvatge.

2. La Conselleria competent en matèria de medi ambient haurà d'autoritzar obres, plantacions i altres actuacions destinades a millorar i adequar les àrees contigües a les fonts per a potenciar l'ús públic i la consciència mediambiental de la ciutadania.

Secció segona

Protecció dels sòls i dels recursos geològics

Article 20. Llocs d'interès geològic

1. Es defineixen com a llocs d'interès geològic a l'efecte de les normes d'aquest PORN, aquells llocs que reuneixen característiques singulars pel seu interès estratigràfic, geomorfològic, paleontològic, científic, didàctic o paisatgístic.

2. S'elaborarà un inventari de llocs d'interès geològic d'especial rellevància en aquest espai protegit. No obstant això, la protecció oferida per aquest pla s'estén a totes aquelles àrees de l'àmbit territorial del PORN en les quals puguen determinar-se valors geològics significativament superiors a la mitjana del seu entorn.

3. Els llocs d'interès geològic seran preservats d'activitats que pogueren donar-ne lloc a la destrucció, deterioració o ocultació visual.

Article 21. Criteris generals sobre conservació dels sòls

1. En les zones amb sòls degradats per l'erosió s'afavoriran totes aquelles actuacions que tendisquen a la seua conservació, com ara recuperació de la coberta vegetal, restauració i manteniment de marges, bancals, murs de pedra i tanques arbustives, manteniment de cultius llenyosos i altres.

2. Es prohibeix, amb caràcter general, la rompuda de terrenys amb vegetació silvestre per a establir noves àrees de cultiu.

3. Sempre que la realització d'una obra genere desnivells per desmunt o terraplé, o bé comporte la construcció de murs o altres obres d'estabilització del terreny, serà obligatòria l'aplicació de tècniques d'integració paisatgística.

4. En els terrenys que puguen resultar afectats per processos o riscos erosius, la conselleria competent en matèria de medi ambient, en col·laboració amb els titulars dels terrenys, promourà actuacions que tendisquen a la seua conservació i millora, com ara recuperació de la coberta vegetal, restauració i manteniment de marges, bancals, murs de pedra i tanques arbustives, així com manteniment de cultius llenyosos.

depuradora de aguas residuales urbanas, se dispondrá de un sistema de tratamiento adecuado de las aguas residuales consistente en, al menos, una depuradora de tipo compacto, preferiblemente de oxidación total. Están expresamente prohibidos los pozos ciegos y las fosas sépticas.

4. La Conselleria competente en materia de medio ambiente, en colaboración con los organismos competentes en las administraciones autonómica y local, promoverá las actuaciones y obras necesarias para conseguir el adecuado saneamiento y depuración de todos los vertidos a cauces públicos, conforme a las previsions de actuación en la materia establecidas en el Plan de gestión de este plan.

5. Dicha Conselleria competente, asimismo fomentará las actuaciones necesarias para adecuar los vertidos líquidos al subsuelo, procedentes de viviendas u otras actividades, a los requisitos y criterios de calidad establecidos en la normativa sobre aguas que se cita en el anterior apartado 2.

Artículo 18. Captaciones de agua

1. Sin perjuicio de la autorización del órgano de cuenca exigido por la normativa de aguas para la captación de aguas superficiales o subterráneas en el ámbito del PORN, será necesaria comunicación previa o declaración responsable por parte del titular.

2. El órgano competente en espacios naturales podrá imponer las limitaciones que considere necesarias para la correcta conservación de los recursos naturales y podrá restringir aquellas captaciones de agua que puedan suponer un riesgo para la conservación de los valores naturales.

Artículo 19. Fuentes y surgencias de agua

1. Los posibles aprovechamientos de las aguas de las fuentes y surgencias de agua, así como las obras de cualquier tipo que se pudieran realizar en su entorno, tendrán que garantizar el mantenimiento de la calidad de las aguas y de un caudal de salida mínimo para el uso público y de la fauna salvaje.

2. La Conselleria competente en materia de medio ambiente deberá autorizar obras, plantaciones y otras actuaciones destinadas a mejorar y adecuar las áreas contiguas a las fuentes para potenciar el uso público y la conciencia medioambiental de la ciudadanía.

Sección segunda

Protección de los suelos y de los recursos geológicos

Artículo 20. Lugares de interés geológico

1. Se definen como lugares de interés geológico a los efectos de las normas de este PORN, aquellos lugares que reúnen características singulares por su interés estratigráfico, geomorfológico, paleontológico, científico, didáctico o paisajístico.

2. Se elaborará un inventario de lugares de interés geológico de especial relevancia en dicho espacio protegido. No obstante, la protección ofrecida por este plan se extiende a todas aquellas áreas del ámbito territorial del PORN en las que puedan determinarse valores geológicos significativamente superiores a la media de su entorno.

3. Los lugares de interés geológico serán preservados de actividades que pudieran dar lugar a su destrucción, deterioro u ocultación visual.

Artículo 21. Criterios generales sobre conservación de los suelos

1. En las zonas con suelos degradados por la erosión se favorecerán todas aquellas actuaciones que tiendan a su conservación, tales como recuperación de la cubierta vegetal, restauración y mantenimiento de márgenes, bancales, muros de piedra y vallas arbustivas, mantenimiento de cultivos leñosos y otras.

2. Se prohíbe, con carácter general, la roturación de terrenos con vegetación silvestre para establecer nuevas áreas de cultivo.

3. Siempre que la realización de una obra genere desniveles por desmunte o terraplén, o bien comporte la construcción de muros u otras obras de estabilización del terreno, será obligatoria la aplicación de técnicas de integración paisajística.

4. En los terrenos que puedan resultar afectados por procesos o riesgos erosivos, la conselleria competente en materia de medio ambiente, en colaboración con los titulares de los terrenos, promoverá actuaciones que tiendan a su conservación y mejora, tales como recuperación de la cubierta vegetal, restauración y mantenimiento de márgenes, bancales, muros de piedra y vallas arbustivas, así como mantenimiento de cultivos leñosos.



Article 22. Moviments de terra

1. En tot l'àmbit del PORN es prohibeixen els moviments de terres que no estiguen vinculats als usos del sòl permesos, incloent-hi entre aquests últims les activitats relacionades amb la construcció o instal·lació d'edificacions, infraestructures o equipaments autoritzats amb qualsevol finalitat, així com les activitats de conservació o restauració del medi, de prevenció i defensa contra incendis i aquelles relacionades amb el desenvolupament ordinari de les activitats agrícoles i forestals.

2. L'anterior s'estableix sense perjudici del requisit d'avaluació d'impacte ambiental al fet que estan sotmeses les activitats que, per comportar moviments de terra, estan contemplades en el Decret 162/1990, de 15 d'octubre, del Consell, pel qual s'aprova el Reglament per a l'execució de la Llei 2/1989, de 3 de març, d'impacte ambiental, i en l'article 162 del Decret 98/1995, de 16 de maig, del Govern Valencià, pel qual s'aprova el Reglament de la Llei 3/1993, de 9 de desembre, forestal de la Comunitat Valenciana.

Secció tercera

Protecció de la flora i la fauna silvestres

Article 23. Espais de la Xarxa Natura 2000.

1. Els terrenys dels espais de la Xarxa Natura 2000 denominats ZEPA Alt Túria i Serra del Negrete (ES523200) i LIC Serra del Negrete (ES5233009), que coincideixen en l'àmbit d'aquest pla, estan sotmesos a les disposicions de la Directiva Hàbitats i la Directiva Ocells i les seues transposicions, especialment el que es determine en els seus respectius plans de gestió (PG), com als procediments d'avaluació de plans i projectes sobre la Xarxa Natura 2000.

2. No obstant això, les determinacions exposades en aquest pla seran complementàries al que s'establisca en els perceptius plans de gestió dels espais de la Xarxa Natura 2000, prevalent sempre les que oferisquen major protecció als hàbitats i espècies subjectes a aquestes directives.

Article 24. Formacions vegetals silvestres

1. Es consideren formacions vegetals silvestres subjectes a les determinacions de protecció d'aquest PORN, totes aquelles que existeixen en l'àmbit afectat, exclosos els cultius agrícoles i la vegetació arvense i ruderal associada a l'activitat agrària o a la presència humana.

2. Amb caràcter general, la gestió de les formacions vegetals d'interès s'efectuarà atenent els criteris de conservació dels recursos genètics i d'ús sostenible dels recursos naturals que es defineixen en aquest pla. En conseqüència, és objectiu prioritari del PORN el desenvolupament de mètodes i tecnologies (*in situ* i *ex situ*) per a la conservació, la millora i la posada en valor dels recursos vinculats a aquestes formacions vegetals, amb criteris de sostenibilitat i de protecció dels valors mediambientals.

Article 25. Hàbitats naturals

1. Es consideren protegits tots els hàbitats naturals i seminaturals associats als diferents ambients presents en l'àmbit territorial del PORN, el detall del qual figura en la memòria informativa d'aquest pla.

2. S'inclouen com a hàbitats naturals els hàbitats d'interès comunitari inclosos en l'annex I de la Directiva 92/43/CE del Consell, de 21 de maig de 1992, presents en els àmbits dels espais protegits de la Xarxa Natura 2000 en l'àmbit del PORN. Aquests hàbitats i els seus codis UE, són els següents:

- 3250 Rius mediterranis de cabal permanent amb *Glaucium flavum*.
- 3280 Rius mediterranis de cabal permanent, espècies del *Paspalo-Agrostidion* i orles de *Salix spp. and Populus alba*.
- 3290 Rius mediterranis de cabal intermitent amb comunitats de *Paspalo-Agrostidion*.
- 5330 Matolls termomediterranis i predesèrtics (32.24, matolls de *Chamaerops humilis*).
- 6110 Prats calcàrics Càrstics o basòfils del *Alyso-Sedion albi*.
- 6220 Pasturatges xerofítics mediterranis de vivaços i anuals del *Thero-Brachypodietea*.

Artículo 22. Movimientos de tierra

1. En todo el ámbito del PORN se prohíben los movimientos de tierras que no estén vinculados a los usos del suelo permitidos, incluyendo entre estos últimos las actividades relacionadas con la construcción o instalación de edificaciones, infraestructuras o equipamientos autorizados con cualquier finalidad, así como las actividades de conservación o restauración del medio, de prevención y defensa contra incendios y aquellas relacionadas con el desarrollo ordinario de las actividades agrícolas y forestales.

2. Lo anterior se establece sin perjuicio del requisito de evaluación de impacto ambiental a que están sometidas las actividades que, por comportar movimientos de tierra, están contempladas en el Decreto 162/1990, de 15 de octubre, del Consell, por el que se aprueba el Reglamento para la ejecución de la Ley 2/1989, de 3 de marzo, de Impacto Ambiental, y en el artículo 162 del Decreto 98/1995, de 16 de mayo, del Gobierno Valenciano, por el que se aprueba el Reglamento de la Ley 3/1993, de 9 de diciembre, Forestal de la Comunitat Valenciana.

Sección tercera

Protección de la flora y la fauna silvestres

Artículo 23. Espacios de la Red Natura 2000.

1. Los terrenos de los espacios de la Red Natura 2000 denominados ZEPA Alto Turia y Sierra del Negrete (ES523200) y LIC Sierra del Negrete (ES5233009) que coinciden en el ámbito de este plan, están sometidos a las disposiciones de la Directiva Hábitats y la Directiva Aves y sus transposiciones, especialmente lo que se determine en sus respectivos planes de gestión (PG), como a los procedimientos de evaluación de planes y proyectos sobre la Red Natura 2000.

2. No obstante, las determinaciones expuestas en este plan serán complementarias a lo que se establezca en los perceptivos planes de gestión de los espacios de la Red Natura 2000, prevaleciendo siempre las que ofrezcan mayor protección a los hábitats y especies sujetas a dichas Directivas.

Artículo 24. Formaciones vegetales silvestres

1. Se consideran formaciones vegetales silvestres sujetas a las determinaciones de protección de este PORN, todas aquellas que existen en el ámbito afectado, excluidos los cultivos agrícolas y la vegetación arvense y ruderal asociada a la actividad agraria o a la presencia humana.

2. Con carácter general, la gestión de las formaciones vegetales de interés se efectuará atendiendo a los criterios de conservación de los recursos genéticos y de uso sostenible de los recursos naturales que se definen en este plan. En consecuencia, es objetivo prioritario del PORN el desarrollo de métodos y tecnologías (*in situ* y *ex-situ*) para la conservación, la mejora y la puesta en valor de los recursos vinculados a dichas formaciones vegetales, con criterios de sostenibilidad y de protección de los valores medioambientales.

Artículo 25. Hábitats naturales

1. Se consideran protegidos todos los hábitats naturales y seminaturales asociados a los distintos ambientes presentes en el ámbito territorial del PORN, cuyo detalle figura en la Memoria Informativa de este plan.

2. Se incluyen como hábitats naturales los hábitats de interés comunitario incluidos en el anexo I de la Directiva 92/43/CE del Consejo, de 21 de mayo de 1992, presentes en los ámbitos de los espacios protegidos de la Red Natura 2000 en el ámbito del PORN. Estos hábitats y sus códigos UE, son los siguientes:

- 3250 Ríos mediterráneos de caudal permanente con *Glaucium flavum*.
- 3280 Ríos mediterráneos de caudal permanente especies del *Paspalo-Agrostidion* y orlas de *Salix spp. and Populus alba*.
- 3290 Ríos mediterráneos de caudal intermitente con comunidades de the *Paspalo-Agrostidion*.
- 5330 Matorrales termomediterráneos y pre-deserticos (32.24, matorrales de *Chamaerops humilis*).
- 6110 * Prados calcáreos Kársticos o basófilos del *Alyso-Sedion albi*.
- 6220 * Pastizales xerofítics mediterráneos de vivaces y anuales del *Thero-Brachypodietea*.



- 6420 Comunitats herbàcies higròfiles mediterrànies del *Molinio-Holoschoenion*.
- 8210 Pendents rocosos calcícoles amb vegetació casmofítica.
- 8310 Coves no obertes al públic (almenys Avenc del Palmerar – Pedralba, Avenc Colomera – Bugarra, Avenc del Figueral – Gestalgar).
- 92A0 Boscos galeria de *Salix alba* i *Populus alba*.
- 9540 Pinedes mediterrànies amb pins mesogeus endèmics (42.841 – Boscos ibèrics de pi blanc).

3. Aquesta protecció no afecta els hàbitats antropitzats generats per l'activitat humana en les zones cultivades, àmbits edificats, vies de comunicació, entorn d'infraestructures i altres àmbits degradats, excepte en el cas que en aquests hàbitats antropitzats arriben a restablir-se hàbitats naturals en forma natural o induïda.

Article 26. Protecció d'arbres monumentals o singulars

1. D'acord amb l'article 4 de la Llei 4/2006, de 19 de maig, de la Generalitat, de patrimoni arbori monumental de la Comunitat Valenciana, es declaren protegits genèricament, sense necessitat de resolució singularitzada, els exemplars de qualsevol espècie arbòria que igualen o superen un o més dels paràmetres següents: 350 anys; 30 metres d'altura; 6 metres de perímetre de tronc, mesurat a una altura d'1,30 m de la base; 25 metres de diàmetre major de la copa, mesurat en la projecció sobre el pla horitzontal.

2. La Conselleria competent en matèria de medi ambient realitzarà un inventari d'aquests arbres singulars, el qual tindrà caràcter obert i serà complementari als inventaris municipals i podran ser proposats per a la seua inclusió en el Catàleg d'arbres monumentals i singulars de la Comunitat Valenciana.

3. Es prohibeix, amb caràcter general, la tala o destrucció d'aquests exemplars, així com la realització d'obres o actuacions que pogueren danyar-los irremediablement o entorpir el seu adequat desenvolupament, excepte per les excepcions recollides en la citada Llei 4/2006, de patrimoni arbori monumental de la Comunitat Valenciana.

Article 27. Gestió de les espècies vegetals protegides

1. Les formacions i els individus de les espècies vegetals protegides per les normatives i directrius sectorials d'àmbit autonòmic, estatal o europeu, seran gestionades conforme als seus propis plans i regulacions específiques. L'òrgan competent en espais naturals protegits podrà proposar programes de gestió sobre espècies singulars silvestres d'importància per a l'àmbit del PORN.

2. És objectiu prioritari d'aquest pla el foment d'actuacions encaminades a la conservació, manteniment, regeneració, millora o explotació sostenible, això últim quan les citades normatives i directrius així ho permeten, de les formacions i individus vegetals indicats en l'apartat anterior.

3. Es permet la recol·lecció consuetudinària de fruits i llavors, així com la sega sense desarrelament de plantes silvestres de consum tradicional, sempre que existisca consentiment exprés o tàcit del propietari i sense perjudici de les limitacions específiques que la Conselleria competent en matèria de medi ambient puga establir quan resulte perjudicial per la seua intensitat o per altres causes negatives per a la flora o la fauna.

Article 28. Gestió general de la vegetació

1. Els treballs de regeneració i recuperació de la coberta vegetal tindran com a finalitat primordial potenciar les comunitats vegetals naturals que caracteritzen l'àmbit territorial del PORN, en les seues diferents fases d'evolució, i afavorir el desenvolupament vegetatiu de les existents i l'increment de la superfície ocupada per aquestes. Les espècies herbàcies, arbustives i arbòries que pertanyen a les formacions naturals seran utilitzades per a accelerar el dinamisme de la vegetació, la protecció del sòl i l'aprovisionament de recursos genètics de la vegetació.

2. Fora de les zones edificades no es permet la introducció de plantes exòtiques, entenent-se com a tals les espècies i subespècies, parts, propàguls i llavors que pogueren sobreviure o reproduir-se, introduïts fora de la seua àrea de distribució natural i de la seua àrea potencial de dispersió, que no haguera pogut ocupar sense la introducció directa o indirecta, o sense la cura de l'àmbit territorial del PORN. Quan aquestes espècies estiguen destinades a jardins públics o àrees cultivades, s'haurà

- 6420 Comunidades herbáceas higrófilas mediterráneas del *Molinio-Holoschoenion*.
- 8210 Pendientes rocosas calcícolas con vegetación casmofítica.
- 8310 Cuevas no abiertas al público. (Al menos Sima del Palmeral (Pedralba), Sima Colomera (Bugarra), Sima del Higueral (Gestalgar)).
- 92A0 Bosques galeria de *Salix alba* y *Populus alba*.
- 9540 Pinares mediterráneos con pinos mesogeos endémicos (42.841 – Bosques ibéricos de pino carrasco).

3. Dicha protección no afecta a los hábitats antropizados generados por la actividad humana en las zonas cultivadas, ámbitos edificados, vías de comunicación, entorno de infraestructuras y otros ámbitos degradados, salvo en el caso de que en dichos hábitats antropizados lleguen a restablecerse hábitats naturales en forma natural o inducida.

Artículo 26. Protección de árboles monumentales o singulares

1. De acuerdo con el artículo 4 de la Ley 4/2006, de 19 de mayo, de la Generalitat, de Patrimonio Arbóreo Monumental de la Comunitat Valenciana, se declaran protegidos genéricamente, sin necesidad de resolución singularizada, los ejemplares de cualquier especie arbórea que igualen o superen uno o más de los siguientes parámetros: 350 años de edad; 30 metros de altura; 6 metros de perímetro de tronco, medido a una altura de 1,30 m de la base; 25 metros de diámetro mayor de la copa, medido en la proyección sobre el plano horizontal.

2. La Conselleria competente en materia de medio ambiente realizará un inventario de dichos árboles singulares, el cual tendrá carácter abierto y será complementario a los inventarios municipales y podrán ser propuestos para su inclusión en el Catálogo de árboles monumentales y singulares de la Comunitat Valenciana.

3. Se prohíbe, con carácter general, la tala o destrucción de estos ejemplares, así como la realización de obras o actuaciones que pudieran dañarlos irreversiblemente o entorpecer su adecuado desarrollo, salvo por las excepciones recogidas en la citada Ley 4/2006, de Patrimonio Arbóreo Monumental de la Comunitat Valenciana.

Artículo 27. Gestión de las especies vegetales protegidas

1. Las formaciones y los individuos de las especies vegetales protegidas por las normativas y directrices sectoriales de ámbito autonómico, estatal o europeo, serán gestionadas conforme a sus propios planes y regulaciones específicas. El órgano competente en espacios naturales protegidos podrá proponer programas de gestión sobre especies singulares silvestres de importancia para el ámbito del PORN.

2. Es objetivo prioritario de este plan el fomento de actuaciones encaminadas a la conservación, mantenimiento, regeneración, mejora o explotación sostenible, esto último cuando las citadas normativas y directrices así lo permitan, de las formaciones e individuos vegetales indicados en el apartado anterior.

3. Se permite la recolección consuetudinaria de frutos y semillas, así como la siega sin desarraigo de plantas silvestres de consumo tradicional, siempre que exista consentimiento expreso o tácito del propietario y sin perjuicio de las limitaciones específicas que la Conselleria competente en materia de medio ambiente pueda establecer cuando resulte perjudicial por su intensidad o por otras causas negativas para la flora o la fauna.

Artículo 28. Gestión general de la vegetación

1. Los trabajos de regeneración y recuperación de la cubierta vegetal tendrán como finalidad primordial potenciar las comunidades vegetales naturales que caracterizan el ámbito territorial del PORN, en sus diferentes fases de evolución, favoreciendo el desarrollo vegetativo de las existentes y el incremento de la superficie ocupada por las mismas. Las especies herbáceas, arbustivas y arbóreas que pertenecen a las formaciones naturales serán utilizadas para acelerar el dinamismo de la vegetación, la protección del suelo y el aprovisionamiento de recursos genéticos de la vegetación.

2. Fuera de las zonas edificadas no se permite la introducción de plantas exóticas, entendiéndose como tales las especies y subespecies, partes, propágulos y semillas que pudieran sobrevivir o reproducirse, introducidos fuera de su área de distribución natural y de su área potencial de dispersión que no hubiera podido ocupar sin la introducción directa o indirecta, o sin el cuidado del ámbito territorial del PORN. Cuando estas especies estén destinadas a jardines públicos o áreas cul-



de garantir el seu control per a evitar la proliferació indiscriminada i s'haurà d'emetre sol·licitud prèvia o declaració responsable.

3. No es permet la introducció i plantació d'espècies exòtiques invasores incloses en el Decret 213/2009 del Consell, pel qual s'aproven mesures per al control d'espècies exòtiques i el Reial decret 630/2013 pel qual es regula el Catàleg Espanyol d'Espècies Exòtiques Invasores. Així mateix, es promourà l'eradicació i control d'aquestes espècies, utilitzant tècniques d'eliminació mecànica i de lluita biològica.

4. Els projectes, plans i programes que requerisquen la introducció d'espècies autòctones no presents en l'àmbit del PORN, requeriran l'autorització expressa de la Conselleria competent en matèria de medi ambient.

5. Es permet, prèvia valoració de la Conselleria competent en medi ambient, la creació de centres de recuperació d'espècies exòtiques i invasores exclusivament en els municipis de l'àmbit del PORN, amb un objectiu únic relatiu a la divulgació, educació i difusió dels problemes que aquestes espècies, en llibertat, produeixen en els hàbitats naturals.

Article 29. Protecció de la fauna salvatge

1. No estan permeses amb caràcter general, i significativament per a les espècies de fauna protegides per les normatives europea, estatal i autonòmica, les activitats que pogueren comportar la destrucció o deterioració irreversible de la fauna salvatge, com ara la destrucció de nius i caus, comerç d'ous i exemplars, eliminació excessiva de la capa orgànica del sòl i altres accions que degraden la possibilitat d'establiment d'espècies de fauna o flora.

2. Es fomentarà l'establiment de les mesures oportunes per a la conservació i millora de les poblacions de les espècies animals d'interés de l'àmbit del PORN, amb prioritat per aquelles mesures que puguen afavorir un major nombre d'espècies alhora. En aquest sentit es fomentaran les accions per a designar zones de campeo de llúdrics, a fi d'establir l'estatus quo d'aquesta espècie en l'àmbit del PORN

3. S'incentivarà una gestió forestal i agrícola que contemple pràctiques respectuoses amb la fauna.

4. Hauran de respectar-se, en qualsevol cas, les disposicions establides pel Decret 32/2004, de 27 de febrer, del Govern Valencià, pel qual es crea i regula el Catàleg Valencià d'Espècies de Fauna Amenazades i s'estableixen categories i normes per a la seua protecció. Així mateix es respectaran les disposicions que desenvolupen o modifiquen aquestes normes i les regulacions específiques sobre protecció de determinades espècies de fauna.

Article 30. Repoblació o alliberament d'animals

1. En l'àmbit territorial d'aquest pla no es podran alliberar animals exòtics, entenent-se com a tals les espècies i subespècies que pogueren sobreviure o reproduir-se, introduïts fora de la seua àrea de distribució natural i de la seua àrea potencial de dispersió, que no haguera pogut ocupar sense la introducció directa o indirecta, o sense la cura de l'home. S'exceptuen d'aquesta limitació les espècies utilitzades per al control biològic de plagues, en programes autoritzats o promoguts per la Conselleria competent sobre la matèria, amb l'informe previ favorable de l'òrgan competent en matèria d'espais naturals, així com el que s'estableix en l'article 28.4 d'aquesta norma.

2. No es permet la introducció i solta d'espècies de fauna exòtiques invasores incloses en el Decret 213/2009 del Consell, pel qual s'aproven mesures per al control d'espècies exòtiques i el Reial decret 630/2013 pel qual es regula el Catàleg Espanyol d'Espècies Exòtiques Invasores. Així mateix, es promourà l'eradicació i control d'aquestes espècies, amb l'excepció d'aquelles espècies exòtiques i invasores de fauna i flora que puguen formar part d'activitats formatives i educatives en l'Oficina Tècnica del Parc Natural del Túria, en la localitat de Vilamarxant.

Article 31. Manteniment dels processos ecològics del territori

1. No s'admetrà, amb caràcter general, la reducció d'extensió de les masses forestals actualment existents, ni la destrucció permanent dels marges herbacis i arbustius dels cultius que utilitza la fauna per al trànsit com a hàbitat i per a l'alimentació, sense perjudici dels usos i aprofitaments del sòl i els recursos naturals permesos per aquest pla.

tivadas, se deberá garantizar su control para evitar la proliferación indiscriminada y se deberá emitir solicitud previa o declaración responsable.

3. No se permite la introducción y plantación de especies exóticas invasoras incluidas en el Decreto 213/2009 del Consell, por el que se aprueban medidas para el control de especies exóticas y el Real decreto 630/2013 por el que se regula el Catálogo Español de Especies Exóticas Invasoras. Asimismo, se promoverá la erradicación y control de estas especies, utilizando técnicas de eliminación mecánica y de lucha biológica.

4. Los proyectos, planes y programas que requieran de introducción de especies autóctonas no presentes en el ámbito del PORN, requerirán la autorización expresa de la Conselleria competente en materia de medio ambiente.

5. Se permite, previa valoración de la Conselleria competente en medio ambiente, la creación de Centros de recuperación de especies exóticas e invasoras exclusivamente en los municipios del ámbito del PORN, con un objetivo único relativo a la divulgación, educación y difusión de los problemas que estas especies, en libertad, producen en los hábitats naturales.

Artículo 29. Protección de la fauna salvaje

1. No están permitidas con carácter general, y significativamente para las especies de fauna protegidas por las normativas europea, estatal y autonómica, las actividades que pudieran comportar la destrucción o deterioro irreversible de la fauna salvaje, tales como la destrucción de nidos y madrigueras, comercio de huevos y ejemplares, eliminación excesiva de la capa orgánica del suelo y otras acciones que degraden la posibilidad de establecimiento de especies de fauna o flora.

2. Se fomentará el establecimiento de las medidas oportunas para la conservación y mejora de las poblaciones de las especies animales de interés del ámbito del PORN, con prioridad por aquellas medidas que puedan favorecer un mayor número de especies a la vez. En este sentido se fomentarán las acciones para designar zonas de campeo de nutrias, con objeto de establecer el statu quo de esta especie en el ámbito del PORN

3. Se incentivará una gestión forestal y agrícola que contemple prácticas respetuosas con la fauna.

4. Deberán respetarse, en cualquier caso, las disposiciones establecidas por el Decreto 32/2004, de 27 de febrero, del Gobierno Valenciano, por el cual se crea y regula el Catálogo Valenciano de Especies de Fauna Amenazadas y se establecen categorías y normas para su protección. Asimismo se respetarán las disposiciones que desarrollen o modifiquen dichas normas y las regulaciones específicas sobre protección de determinadas especies de fauna.

Artículo 30. Repoblación o liberación de animales

1. En el ámbito territorial de este plan no se podrán liberar animales exóticos, entendiéndose como tales las especies y subespecies que pudieran sobrevivir o reproducirse, introducidos fuera de su área de distribución natural y de su área potencial de dispersión, que no hubiera podido ocupar sin la introducción directa o indirecta, o sin el cuidado del hombre. Se exceptúan de esta limitación las especies utilizadas para el control biológico de plagas, en programas autorizados o promovidos por la Conselleria competente sobre la materia, con el informe previo favorable del órgano competente en materia de espacios naturales, así como lo establecido en el artículo 28.4 de esta norma.

2. No se permite la introducción y suelta de especies de fauna exóticas invasoras incluidas en el Decreto 213/2009 del Consell, por el que se aprueban medidas para el control de especies exóticas y el Real decreto 630/2013 por el que se regula el Catálogo Español de Especies Exóticas Invasoras. Asimismo, se promoverá la erradicación y control de estas especies, con la excepción de aquellas especies exóticas e invasoras de fauna y flora que puedan formar parte de actividades formativas y educativas en la Oficina Técnica del Parque Natural del Túria, en la localidad de Vilamarxant.

Artículo 31. Mantenimiento de los procesos ecológicos del territorio

1. No se admitirá, con carácter general, la reducción de extensión de las masas forestales actualmente existentes, ni la destrucción permanente de los márgenes herbáceos y arbustivos de los cultivos que utiliza la fauna para el tránsito como hábitat y para la alimentación, sin perjuicio de los usos y aprovechamientos del suelo y los recursos naturales permitidos por este plan.



2. Els procediments d'avaluació o estimació d'impacte ambiental sobre qualsevol activitat, així com l'execució de projectes de qualsevol tipus que afecten l'àmbit d'aquest pla, tindran en consideració els efectes positius o negatius sobre els processos ecològics biòtics i abiòtics, així com les mesures correctores o compensatòries que corresponguen en funció de la magnitud de l'activitat.

Secció quarta

Protecció del paisatge i del patrimoni etnològic del medi rural

Article 32. Foment de la qualitat paisatgista

1. A l'efecte d'aquesta normativa, constitueixen el paisatge rural tradicional i, en conseqüència, seran objecte de protecció especial, tant els elements naturals i seminaturals del medi, biòtics i abiòtics, com aquells elements i conjunts d'origen antròpic que, en interacció històrica amb aquests elements naturals en un sistema agroramader/forestal, han configurat el paisatge de l'espai protegit tal com es coneix en l'actualitat.

2. S'entén per elements naturals o seminaturals del paisatge tant les formacions vegetals naturals amb la seua fauna associada com els trets geomorfològics i les estructures geològiques naturals.

3. S'entén per elements antròpics del paisatge el patrimoni etnogràfic constituït per les infraestructures i construccions lligades a les activitats socioeconòmiques del medi rural i els elements etnològics de l'acerv cultural local lligats a l'ús històric dels recursos naturals, incloent-hi les formes específiques del seu ús que van configurar determinat model local d'organització dels paisatges humanitzats. En aquest concepte s'inclouen, alhora, els elements del patrimoni arqueològic i historicoartístic, tant de titularitat pública com privada, a què es refereix la secció cinquena d'aquestes normes.

4. La interacció històrica entre home i natura que ha configurat el paisatge rural actual és dinàmica per definició i, per tant, el paisatge rural com a objecte de protecció és un concepte que varia segons la sensibilitat perceptiva de cada època històrica concreta. En conseqüència, l'ordenació del paisatge establida en aquest Pla no contempla el bé paisatgístic en forma arqueològica o estàtica, sinó que defineix criteris dinàmics per a la seua conservació activa, la seua millora i la seua adequació a la realitat històrica i socioeconòmica actual. Tot això amb el condicionant de conservar i promoure una alta qualitat en el paisatge tant en el seu conjunt com en els seus diferents elements, especialment aquells que són portadors de coneixements tradicionals o de signes d'identitat comunitaris.

5. L'ordenació i millora del paisatge estaran relacionades amb la preservació de la qualitat del medi ambient humà i amb la conservació i millora de la realitat cultural i de les expectatives legítimes de desenvolupament local social i econòmic, sota múltiples aspectes de tipus ecològic, higienicosanitari, psicològic/perceptiu, estètic, cultural, patrimonial, econòmic i social.

6. En l'àmbit territorial d'aquest pla, la Conselleria competent en matèria de medi ambient tindrà una especial actuació tendent d'assegurar el compliment de les disposicions sobre protecció i ordenació del paisatge, contingudes en el text refós de la Llei d'ordenació del territori, urbanisme i paisatge, de la Comunitat Valenciana, que es va aprovar mitjançant Decret legislatiu 1/2021, de 18 de juny (DOGV 9129, 16.07.2021).

Article 33. Integració paisatgística de les actuacions

1. La implantació d'usos o activitats que per les seues característiques puguen generar un impacte paisatgístic negatiu, haurà de realitzar-se de manera que es minimitze el seu efecte negatiu sobre el paisatge. A tal fi, se n'evitarà especialment la ubicació en llocs de gran incidència visual. En qualsevol cas, les infraestructures, instal·lacions i edificacions en el medi rural hauran d'incorporar mesures adequades d'integració paisatgística d'acord amb l'àmbit on es desenvolupen.

2. Amb caràcter general no es permet la col·locació de cartells informatius de propaganda, inscripcions o artefactes de qualsevol naturalesa amb finalitats publicitaris, incloent-hi els recolzats directament sobre elements naturals del territori o sobre les edificacions, amb finalitat aliena a les activitats econòmiques o socials implantades en el lloc on se situen aquests elements informatius. S'exclouen d'aquesta limitació els indicadors de caràcter institucional.

2. Los procedimientos de evaluación o estimación de impacto ambiental sobre cualquier actividad, así como la ejecución de proyectos de cualquier tipo que afecten al ámbito de este plan, tendrán en consideración los efectos positivos o negativos sobre los procesos ecológicos bióticos y abióticos, así como las medidas correctoras o compensatorias que correspondan en función de la magnitud de la actividad.

Sección cuarta

Protección del paisaje y del patrimonio etnológico del medio rural

Artículo 32. Fomento de la calidad paisajista

1. A los efectos de esta normativa, constituyen el paisaje rural tradicional y, en consecuencia, serán objeto de protección especial, tanto los elementos naturales y seminaturales del medio, bióticos y abióticos, como aquellos elementos y conjuntos de origen antrópico que, en interacción histórica con dichos elementos naturales en un sistema agro-ganadero-forestal, han configurado el paisaje del espacio protegido tal como se conoce en la actualidad.

2. Se entiende por elementos naturales o seminaturales del paisaje tanto las formaciones vegetales naturales con su fauna asociada como los rasgos geomorfológicos y las estructuras geológicas naturales.

3. Se entiende por elementos antrópicos del paisaje el patrimonio etnográfico constituido por las infraestructuras y construcciones ligadas a las actividades socioeconómicas del medio rural y los elementos etnológicos del acervo cultural local ligados al uso histórico de los recursos naturales, incluyendo las formas específicas de uso de los mismos que configuraron determinado modelo local de organización de los paisajes humanizados. En este concepto se incluyen asimismo los elementos del patrimonio arqueológico e histórico-artístico, tanto de titularidad pública como privada, a que se refiere la sección quinta de estas normas.

4. La interacción histórica entre hombre y naturaleza que ha configurado el paisaje rural actual es dinámica por naturaleza y, por tanto, el paisaje rural como objeto de protección es un concepto que varia según la sensibilidad perceptiva de cada época histórica concreta. En consecuencia, la ordenación del paisaje establecida en este Plan no contempla el bien paisajístico en forma arqueológica o estática, sino que define criterios dinámicos para su conservación activa, su mejora y su adecuación a la realidad histórica y socioeconómica actual. Todo ello con el condicionante de conservar y promover una alta calidad en el paisaje, tanto en su conjunto como en sus distintos elementos, especialmente aquellos que son portadores de conocimientos tradicionales o de signos de identidad comunitarios.

5. La ordenación y mejora del paisaje estarán relacionadas con la preservación de la calidad del medio ambiente humano y con la conservación y mejora de la realidad cultural y de las expectativas legítimas de desarrollo local social y económico, bajo múltiples aspectos de tipo ecológico, higiénico-sanitario, psicológico-perceptivo, estético, cultural, patrimonial, económico y social.

6. En el ámbito territorial de este plan, la Conselleria competente en materia de medio ambiente tendrá una especial actuación tendente a asegurar el cumplimiento de las disposiciones sobre protección y ordenación del paisaje contenidas en texto refundido de la Ley de Ordenación del Territorio, Urbanismo y Paisaje, de la Comunitat Valenciana, que se aprobó mediante Decreto Legislativo 1/2021, de 18 de junio (DOGV 9129, 16.07.2021).

Artículo 33. Integración paisajística de las actuaciones

1. La implantación de usos o actividades que por sus características puedan generar un impacto paisajístico negativo, deberá realizarse de manera que se minimice su efecto negativo sobre el paisaje. A tal fin se evitará especialmente la ubicación de los mismos en lugares de gran incidencia visual. En cualquier caso, las infraestructuras, instalaciones y edificaciones en el medio rural deberán incorporar medidas adecuadas de integración paisajística acordes con el ámbito donde se desarrollan.

2. Con carácter general no se permite la colocación de carteles informativos de propaganda, inscripciones o artefactos de cualquier naturaleza con fines publicitarios, incluyendo los apoyados directamente sobre elementos naturales del territorio o sobre las edificaciones, con finalidad ajena a las actividades económicas o sociales implantadas en el lugar donde se ubican dichos elementos informativos. Se excluyen de esta limitación los indicadores de carácter institucional.



3. Les pistes i camins forestals i rurals, àrees tallafocs, i instal·lació d'infraestructures de qualsevol tipus que siguin autoritzades, es realitzaran atenent la seua màxima integració en el paisatge i el seu mínim impacte ambiental.

4. Es protegirà amb especial atenció el paisatge entorn d'aquelles fites, elements singulars i conjunts geomorfològics, i històrics de caràcter natural, com zones humides, formacions vegetals notables, arbres singulars i altres components del paisatge que aporten qualitat escènica a aquest.

Article 34. Característiques estètiques de les edificacions

Sense perjudici del que es disposa en la normativa vigent sobre ordenació del territori i edificació en el sòl no urbanitzable, l'edificació en aquesta categoria de sòl s'executarà dins del respecte a les característiques estètiques, procurant la seua correcta integració en el paisatge i n'evitarà la ruptura mitjançant l'aparició d'edificis o instal·lacions que, per la seua altura, volum, caràcter o aspecte exterior, siguin discordants amb la resta.

Secció cinquena

Protecció del patrimoni cultural i de les vies pecuàries

Article 35. Patrimoni cultural

1. La protecció del patrimoni cultural en l'àmbit del present PORN, en totes les seues manifestacions, es regirà conforme al que es disposa per la Llei 4/1998, d'11 de juny, de la Generalitat, de patrimoni cultural valencià, i les seues posteriors modificacions. Això sense menyscar de la protecció que, conforme a la legislació urbanística, dega arbitrar des del planejament municipal conforme a les seues competències i rang tutelar sobre béns catalogables.

2. Es promourà i avaluarà, per la Conselleria competent en matèria de patrimoni cultural, un inventari patrimonial exhaustiu que, en col·laboració amb la Conselleria competent en matèria de medi ambient, done com a resultat la constitució, en els termes establits per l'article 47 de l'esmentada legislació patrimonial, el Catàleg de Béns i Espais Protegits del parc natural. D'aquest document es despendrà, si fa el cas, la selecció d'elements a adscriure a l'Inventari General del Patrimoni Cultural Valencià, amb la corresponent articulació en els planejaments urbanístics municipals. Fins a l'aprovació d'aquest Catàleg, previ informe favorable de la Conselleria competent en matèria de patrimoni cultural, tindran la consideració de béns culturals especialment protegits aquells de la zona que ja compten amb declaració legal o expedient incoat per a accedir-hi, estiguen inclosos en algun dels inventaris elaborats per la citada conselleria, corresponguen a activitats subjectes a la seua tutela, o estiguen recollits en els catàlegs de planejament municipal.

3. Sempre que la compatibilitat en la protecció i acreixement dels valors culturals ho permeten, es procurarà el màxim gaudi social dels béns culturals especialment protegits, de manera associada als usos didàctics i turístics/recreatius, el foment dels quals es propugna en l'àmbit del parc natural.

4. Tota modificació o actuació sobre un element considerat com a bé cultural especialment protegit o sobre la seua àrea d'afecció, requerirà sotmetre's a l'exercici tutelar de la Conselleria competent en matèria de patrimoni cultural, les determinacions de la qual seran vinculants en tant es proveïssa el Catàleg de Béns i Espais Protegits del parc natural i a partir de l'aprovació d'aquest, conforme siga l'abast establert per la legislació patrimonial per als diferents règims tutelars aplicables als béns i activitats allí recollits.

5. Les vies pecuàries existents en l'àmbit del PORN estaran subjectes al que es disposa en la Llei 3/2014, d'11 de juliol, de la Generalitat, de vies pecuàries de la Comunitat Valenciana i en el reglament que la desenvolupa. Les vies pecuàries són elements multifuncionals, que compaginen i simultaniegen la funció tradicional i prioritària de la transhumància estacional, la *trasterminància* i altres moviments de bestiar de tota classe amb altres funcions compatibles, de caràcter agrícola, i complementàries, que tenen així mateix l'ús recreatiu, esportiu i mediambiental dels ciutadans.

3. Las pistas y caminos forestales y rurales, áreas cortafuegos, e instalación de infraestructuras de cualquier tipo que sean autorizadas, se realizarán atendiendo a su máxima integración en el paisaje y su mínimo impacto ambiental.

4. Se protegerá con especial atención el paisaje entorno de aquellos hitos, elementos singulares y conjuntos geomorfológicos, e históricos, de carácter natural como zonas húmedas, formaciones vegetales notables, árboles singulares y otros componentes del paisaje que aporten calidad escénica al mismo.

Artículo 34. Características estéticas de las edificaciones

Sin perjuicio de lo dispuesto en la normativa vigente sobre ordenación del territorio y edificación en el suelo no urbanizable, la edificación en dicha categoría de suelo se ejecutará dentro del respeto a las características estéticas y, procurando su correcta integración en el paisaje y evitando la ruptura del mismo mediante la aparición de edificios o instalaciones que por su altura, volumen, carácter o aspecto exterior, sean discordantes con el resto.

Sección quinta

Protección del patrimonio cultural y de las vías pecuarias

Artículo 35. Patrimonio cultural

1. La protección del patrimonio cultural en el ámbito del presente PORN, en todas sus manifestaciones, se regirá conforme a lo dispuesto por la Ley 4/1998, de 11 de junio, de la Generalitat, de Patrimonio Cultural Valenciano, y sus posteriores modificaciones. Ello sin menoscabo de la protección que, conforme a la legislación urbanística, deba arbitrase desde el planeamiento municipal conforme a sus competencias y rango tutelar sobre bienes catalogables.

2. Se promoverá y evaluará, por la Conselleria competente en materia de patrimonio cultural, una inventariación patrimonial exhaustiva que, en colaboración con la Conselleria competente en materia de medio ambiente, dé como resultado la constitución, en los términos establecidos por el artículo 47 de la mencionada legislación patrimonial, el Catálogo de Bienes y Espacios Protegidos del parque natural. De dicho documento se despendrá, en su caso, la selección de elementos adscribibles al Inventario General del Patrimonio Cultural Valenciano, con la correspondiente articulación en los planeamientos urbanísticos municipales. Hasta la aprobación de dicho Catálogo, previo informe favorable de la Conselleria competente en materia de patrimonio cultural, tendrán la consideración de bienes culturales especialmente protegidos aquellos de la zona que ya cuenten con declaración legal o expediente incoado para acceder a la misma, estén incluidos en alguno de los inventarios elaborados por la citada conselleria, correspondan a actividades sujetas a la tutela de la misma, o estén recogidos en los Catálogos de planeamiento municipal.

3. Siempre que la compatibilidad en la protección y acrecentamiento de los valores culturales lo permitan, se procurará el máximo disfrute social de los bienes culturales especialmente protegidos, de manera asociada a los usos didácticos y turístico-recreativos cuyo fomento se propugna en el ámbito del parque natural.

4. Toda modificación o actuación sobre un elemento considerado como bien cultural especialmente protegido o sobre su área de afección, requerirá someterse al ejercicio tutelar de la Conselleria competente en materia de patrimonio cultural, cuyas determinaciones serán vinculantes en tanto se provea el Catálogo de Bienes y Espacios Protegidos del parque natural y a partir de la aprobación del mismo, conforme sea el alcance establecido por la legislación patrimonial para los distintos regímenes tutelares aplicables a los bienes y actividades allí recogidos.

5. Las vías pecuarias existentes en el ámbito del PORN estarán sujetas a lo dispuesto en la Ley 3/2014, de 11 de julio, de la Generalitat, de Vías Pecuarias de la Comunitat Valenciana y en el reglamento que la desarrolle. Las vías pecuarias son elementos multifuncionales, que compaginen y simultanean la función tradicional y prioritària de la trashumancia estacional, la *trasterminancia* y demás movimientos de ganado de toda clase con otras funciones compatibles, de carácter agrícola, y complementarias, que tienen asimismo el uso recreativo, deportivo y medioambiental de los ciudadanos.

CAPÍTOL II

Normes sobre regulació d'usos, activitats i infraestructures

Secció primera Agricultura i ramaderia

Article 36. Règim general de l'activitat agrícola

1. Les activitats agrícoles existents en l'àmbit del PORN es consideren fonamentals per a l'equilibri dels recursos naturals, en tant que formen part del model territorial de la zona i pel seu interès social, econòmic, cultural i ambiental, això últim des del punt de vista de conservació de la diversitat ecològica i paisatgística i de prevenció d'incendis forestals.

2. De conformitat amb la legislació sectorial en matèria forestal, els terrenys forestals no podran ser transformats per a dedicar-los a l'activitat agrícola, excepte les excepcions establides en la normativa forestal, i en particular s'exceptuen de la prohibició aquells terrenys que siguin estratègics des de la perspectiva de la prevenció d'incendis forestals, quan així ho reculla el Pla de prevenció d'incendis forestals.

3. L'ús de productes fitosanitaris s'ajustarà a les normes sectorials aplicables en matèria agrícola, de qualitat de les aigües i mediambiental.

4. En la matèria específica de tècniques d'abonat, l'òrgan competent sobre espais naturals protegits, en col·laboració així mateix amb la Conselleria competent en matèria agrícola i amb les entitats agràries, impulsarà en l'àmbit del PORN l'aplicació de l'Ordre 7/2010, de 10 de febrer, de la Conselleria d'Agricultura, Pesca i Alimentació, per la qual s'aprova el Codi Valencià de Bones Pràctiques Agràries, atenent la seua consideració de territori vulnerable en virtut del Decret 11/2004, del Govern Valencià, pel qual es designen, en l'àmbit de la Comunitat Valenciana, determinats municipis com a zones vulnerables a la contaminació de les aigües per nitrats provinents de fonts agràries.

Article 37. Conservació dels terrenys cultivats

Per a aquells terrenys agrícoles que el Pla de Prevenció d'Incidis Forestals del Parc Natural del Turia puga considerar d'interès en la prevenció i lluita contra els incendis forestals, la Conselleria competent en matèria de medi ambient habilitarà els mecanismes oportuns per a afavorir el seu manteniment pel seu valor ecològic, paisatgístic i de protecció enfront dels incendis. En aquest sentit, hom col·laborarà amb els ajuntaments a l'efecte de l'eliminació de la biomassa agrícola, la qual serà gestionada per la Conselleria, amb efectes relatius a la prevenció d'incendis forestals.

Article 38. Edificacions i instal·lacions relacionades amb l'activitat agrícola

La construcció, reconstrucció o reforma d'edificacions i instal·lacions relacionades amb l'activitat agrícola es realitzarà conforme als requisits establits en el text refós de la Llei d'Ordenació del Territori, Urbanisme i Paisatge, de la Comunitat Valenciana, que es va aprovar mitjançant Decret legislatiu 1/2021, de 18 de juny (DOGV 9129, 16.07.2021), sense perjudici dels requisits addicionals que puguen establir els planejaments urbanístics municipals o les normatives sectorials aplicables, de la normativa vigent.

Article 39. Aprofitaments ramaders

1. Amb caràcter general l'activitat ramadera extensiva es permet en aquest parc natural, regulada per l'Ordre 1/2015, de 23 de març, conjunta de la Conselleria de Presidència i Agricultura, Pesca, Alimentació i Aigua, i de la Conselleria d'Infraestructures, Territori i Medi Ambient, d'ordenació de l'aprofitament ramader extensiu tradicional als parcs naturals de la Comunitat Valenciana. Aquesta activitat es considera autoritzable per al pasturatge extensiu amb bestiar equí, oví, boví o caprí amb càrregues ramaderes adequades, excepte en aquelles àrees que el Pla Rector d'Ús i Gestió del Parc Natural definisca com a inadequades per a aquest ús pels seus especials valors florístics o per l'especial sensibilitat de la vegetació o els sòls.

2. En qualsevol cas els aprofitaments en aquestes zones podran autoritzar-se com a mesura complementària de gestió de la vegetació

CAPÍTULO II

Normas sobre regulación de usos, actividades e infraestructuras

Sección primera Agricultura y ganadería

Artículo 36. Régimen general de la actividad agrícola

1. Las actividades agrícolas existentes en el ámbito del PORN se consideran fundamentales para el equilibrio de los recursos naturales, en tanto que forman parte del modelo territorial de la zona y por su interés social, económico, cultural y ambiental, esto último desde el punto de vista de conservación de la diversidad ecológica y paisajística y de prevención de incendios forestales.

2. De conformidad con la legislación sectorial en materia forestal, los terrenos forestales no podrán ser transformados para dedicarlos a la actividad agrícola, salvo las excepciones establecidas en la normativa forestal, y en particular se exceptúan de la prohibición aquellos terrenos que sean estratégicos desde la perspectiva de la prevención de incendios forestales, cuando así lo recoja el Plan de Prevención de incendios forestales.

3. El uso de productos fitosanitarios se ajustará a las normas sectoriales aplicables en materia agrícola, de calidad de las aguas y medioambiental.

4. En la materia específica de técnicas de abonado, el órgano competente sobre espacios naturales protegidos, en colaboración asimismo con la Conselleria competente en materia agrícola y con las entidades agrarias, impulsará en el ámbito del PORN la aplicación de la Orden 7/2010, de 10 de febrero, de la Conselleria de Agricultura, Pesca y Alimentación, por la que se aprueba el Código Valenciano de Buenas Prácticas Agrarias, atendiendo a su consideración de territorio vulnerable en virtud del Decreto 11/2004, del Gobierno Valenciano, por el que se designan, en el ámbito de la Comunitat Valenciana, determinados municipios como zonas vulnerables a la contaminación de las aguas por nitratos procedentes de fuentes agrarias.

Artículo 37. Conservación de los terrenos cultivados

Para aquellos terrenos agrícolas que el Plan de Prevención de Incidies Forestales del Parque Natural del Turia pueda considerar de interés en la prevención y lucha contra los incendios forestales, la Conselleria competente en materia de medio ambiente habilitará los mecanismos oportunos para favorecer su mantenimiento por su valor ecológico, paisajístico y de protección frente a los incendios. En este sentido, se procederá a colaborar con los Ayuntamientos a los efectos de la eliminación de la biomasa agrícola, la cual sera gestionada por la Conselleria, con efectos relativos a la prevención de incendios forestales.

Artículo 38. Edificaciones e instalaciones relacionadas con la actividad agrícola

La construcción, reconstrucción o reforma de edificaciones e instalaciones relacionadas con la actividad agrícola se realizará conforme a los requisitos establecidos, en el texto refundido de la Ley de Ordenación del Territorio, Urbanismo y Paisaje, de la Comunitat Valenciana, que se aprobó mediante Decreto Legislativo 1/2021, de 18 de junio (DOGV 9129, 16.07.2021), sin perjuicio de los requisitos adicionales que puedan establecer los planeamientos urbanísticos municipales o las normativas sectoriales aplicables, de la normativa vigente.

Artículo 39. Aprovechamientos ganaderos

1. Con carácter general la actividad ganadera extensiva se permite en este parque natural, regulada por la Orden 1/2015, de 23 de marzo, conjunta de la Conselleria de Presidencia y Agricultura, Pesca, Alimentación y Aigua, y de la Conselleria de Infraestructuras, Territorio y Medio Ambiente, de ordenación del aprovechamiento ganadero extensivo tradicional en los parques naturales de la Comunitat Valenciana. Esta actividad se considera autorizable para el pastoreo extensivo con ganado equino, ovino, bovino o caprino con cargas ganaderas adecuadas, salvo en aquellas áreas que el Plan Rector de Uso y Gestión del Parque Natural defina como inadecuadas para este uso por sus especiales valores florísticos o por la especial sensibilidad de la vegetación o los suelos.

2. En cualquier caso los aprovechamientos en dichas zonas podrán autorizarse como medida complementaria de gestión de la vegetación



espontània, sempre que el desenvolupament normal de la coberta vegetal estiga assegurat.

3. En cas que les càrregues ramaderes existents en alguna de les àrees suposen riscos per a la conservació de la coberta vegetal o els recursos edàfics, la Conselleria competent en matèria de medi ambient podrà limitar el nombre d'unitats ramaderes, els períodes de pasturatge o les àrees afectades per aquest, tal com s'estableix en l'Ordre 7/2010.

4. D'acord amb l'article 4 del Decret 6/2004, de 23 de gener, del Consell, pel qual s'estableixen normes generals de protecció en terrenys forestals incendiats, en els terrenys forestals que hagen patit els efectes d'un incendi queda restringit el pasturatge durant un període de cinc anys. En aquest cas, la Conselleria competent sobre medi ambient promourà l'aplicació de mesures paliatives dels perjudicis econòmics ocasionats als ramaders.

5. En l'àmbit de les àrees objectiu de conservació (AOC) i àrees de règim especial (ARE), queda prohibida la implantació de qualsevol explotació ramadera en règim d'establiment intensiu.

6. Amb caràcter general, tindran la consideració de directrius sobre el recurs ramader, les establertes en el PATFOR, aprovat per Decret 58/2013, de 3 de maig, del Consell, pel qual s'aprova el Pla d'Acció Territorial Forestal de la Comunitat Valenciana.

Article 40. Apicultura

1. Els aprofitaments apícoles es consideren autoritzables mitjançant declaració responsable en tot l'àmbit territorial del PORN, sempre que no es produïsqen molèsties o riscos significatius sobre els visitants o residents, o s'emplacen en àrees que hagen de ser temporalment tancaes al públic per circumstàncies ambientals excepcionals.

2. En cas que els ruscus provocaren molèsties significatives o riscos per a l'ús públic, la Conselleria competent en matèria de medi ambient podrà disposar el seu trasllat a un altre emplaçament que no presente aquests inconvenients, o bé la seua retirada definitiva del parc natural.

Secció segona Activitat forestal

Article 41. Definició de terreny forestal en l'àmbit d'aquest pla

1. A l'efecte d'aquest pla, es consideren terrenys forestals els així definits per l'article 17 del Decret 58/2013, de 3 de maig, del Consell, pel qual s'aprova el Pla d'Acció Territorial Forestal de la Comunitat Valenciana, en desenvolupament de la legislació forestal de la Comunitat Valenciana.

Article 42. Règim general de l'activitat forestal

1. En l'àmbit territorial del PORN l'activitat forestal s'atindrà, en la seua planificació, execució i desenvolupament, als principis fonamentals establits en el Decret 58/2013, de 3 de maig, del Consell, pel qual s'aprova el Pla d'Acció Territorial Forestal de la Comunitat Valenciana i en la legislació sobre aprofitament forestal que ho desenvolupa.

2. En l'àmbit del PORN el règim de gestió dels terrenys forestals, de titularitat tant pública com privada, és l'establert amb caràcter general per la Llei 3/1993, de 9 de desembre, forestal de la Comunitat Valenciana, desenvolupada pel citat Decret 58/2013, de 3 de maig, del Consell, pel qual s'aprova el Pla d'Acció Territorial Forestal de la Comunitat Valenciana.

3. L'acció de la Conselleria competent en matèria forestal en l'àmbit d'aquest pla, s'orientarà a aconseguir la conservació, millora, restauració i ordenat aprofitament de les muntanyes, qualsevol que siga la seua titularitat, i la seua gestió tècnica haurà de ser conforme amb les seues característiques legals, ecològiques, forestals i socioeconòmiques.

4. Les muntanyes, com a ecosistemes forestals, hauran de ser gestionades de forma integrada, contemplant-se conjuntament la vegetació, la fauna i el medi físic que les constitueixen, amb la finalitat d'aconseguir un aprofitament racional dels recursos naturals que no compromet la seua continuïtat i garantisca la preservació de la diversitat genètica i els processos ecològics essencials.

5. En el maneig de la vegetació es donarà preferència a la protecció, conservació, regeneració, recuperació i millora de les masses d'espècies

espontànea, siempre que el desarrollo normal de la cubierta vegetal esté asegurado.

3. En caso de que las cargas ganaderas existentes en alguna de las áreas supongan riesgos para la conservación de la cubierta vegetal o los recursos edáficos, la Conselleria competente en materia de medio ambiente podrá limitar el número de unidades ganaderas, los periodos de pastoreo o las áreas afectadas por el mismo, tal y con se establece en la Orden 7/2010

4. De acuerdo con el artículo 4 del Decreto 6/2004, de 23 de enero, del Consell, por el que se establecen normas generales de protección en terrenos forestales incendiados, en los terrenos forestales que hayan sufrido los efectos de un incendio queda restringido el pastoreo durante un periodo de cinco años. En este caso, la Conselleria competente sobre medio ambiente promoverá la aplicación de medidas paliativas de los perjuicios económicos ocasionados a los ganaderos.

5. En el ámbito de las Áreas objetivo de conservación (AOC) y áreas de régimen especial (ARE) queda prohibida la implantación de cualquier explotación ganadera en régimen de estabulación intensiva.

6. Con carácter general, tendrán la consideración de directrices sobre el recurso ganadero, las establecidas en el PATFOR, aprobado por Decreto 58/2013, de 3 de mayo, del Consell, por el que se aprueba el Plan de Acción Territorial Forestal de la Comunidad Valenciana.

Artículo 40. Apicultura

1. Los aprovechamientos apícolas se consideran autorizables mediante declaración responsable en todo el ámbito territorial del PORN, siempre que no se produzcan molestias o riesgos significativos sobre los visitantes o residentes, o se emplacen en áreas que deban ser temporalmente cerradas al público por circunstancias ambientales excepcionales.

2. En caso de que las colmenas provocasen molestias significativas o riesgos para el uso público, la Conselleria competente en materia de medio ambiente podrá disponer su traslado a otro emplazamiento que no presente dichos inconvenientes, o bien su retirada definitiva del parque natural.

Sección segunda Actividad forestal

Artículo 41. Definición de terreno forestal en el ámbito de este plan

1. A los efectos de este plan, se consideran terrenos forestales los así definidos por el artículo 17 del Decreto 58/2013, de 3 de mayo, del Consell, por el que se aprueba el Plan de Acción Territorial Forestal de la Comunitat Valenciana, en desarrollo de la legislación forestal de la Comunidad Valenciana.

Artículo 42. Régimen general de la actividad forestal

1. En el ámbito territorial del PORN la actividad forestal se atendrá, en su planificación, ejecución y desarrollo, a los principios fundamentales establecidos en el Decreto 58/2013, de 3 de mayo, del Consell, por el que se aprueba el Plan de Acción Territorial Forestal de la Comunitat Valenciana y en la legislación sobre aprovechamiento forestal que lo desarrolla.

2. En el ámbito del PORN el régimen de gestión de los terrenos forestales, de titularidad tanto pública como privada, es el establecido con carácter general por la Ley 3/1993, de 9 de diciembre, Forestal de la Comunitat Valenciana, desarrollada por el citado Decreto 58/2013, de 3 de mayo, del Consell, por el que se aprueba el Plan de Acción Territorial Forestal de la Comunitat Valenciana.

3. La acción de la Conselleria competente en materia forestal en el ámbito de este plan, se orientará a lograr la conservación, mejora, restauración y ordenado aprovechamiento de los montes, cualquiera que sea su titularidad, y su gestión técnica deberá ser acorde con sus características legales, ecológicas, forestales y socioeconómicas.

4. Los montes, como ecosistemas forestales, deberán ser gestionados de forma integrada contemplándose conjuntamente la vegetación, la fauna y el medio físico que los constituyen, con el fin de conseguir un aprovechamiento racional de los recursos naturales que no comprometa su continuidad y garantice la preservación de la diversidad genética y los procesos ecológicos esenciales.

5. En el manejo de la vegetación se dará preferencia a la protección, conservación, regeneración, recuperación y mejora de las masas

autòctones, de les que exercisquen un important paper protector, i de les formacions i enclavaments d'espècies endèmiques i en perill d'extinció.

Article 43. Intervencions sobre la massa forestal

1. En el sòl forestal inclòs en l'àmbit d'aquest pla, la planificació forestal, les intervencions sobre les masses forestals i dels seus aprofitaments de qualsevol mena dels recursos naturals lligats a la vegetació forestal, tindran com a finalitat principal la conservació, la investigació i/o la millora dels hàbitats i ecosistemes forestals, o bé l'ús públic ordenat del medi natural. Qualsevol intervenció amb una altra finalitat diferent de les descrites requerirà informe de l'òrgan gestor del parc natural, de caràcter vinculant, excepte quan es tracte d'actuacions previstes d'acord amb el pla de prevenció d'incendis forestals.

2. Les intervencions sobre les masses forestals es realitzaran entre els mesos d'agost a febrer, tots dos inclosos, per a evitar molèsties a les comunitats d'ocells. Excepcionalment, aquestes dates podran modificar-se per la Conselleria competent en matèria de medi ambient si existeixen raons justificades i es comprova la no afecció a espècies considerades especialment sensibles.

3. Amb caràcter general, els residus generats per les intervencions sobre la massa forestal han de traslladar-se fora de les àrees objectiu de conservació (AOC) i àrees de règim especial (ARE) a destí autoritzat, o bé ser eliminats *in situ* per trituració o estelat amb incorporació immediata al terreny. El termini màxim per a la realització d'aquestes actuacions serà de 2 mesos des de la finalització dels treballs. En cas de risc elevat d'incendi o de plagues, podrà exigir-se la retirada o eliminació immediata de les acumulacions de fusta i llenya en la forest.

4. Es permeten les actuacions sobre la vegetació en la interfície urbana forestal, la construcció d'observatoris i dipòsits o el manteniment d'àrees tallafocs la fi dels quals siga la prevenció d'incendis forestals i es troben previstes en el Pla de prevenció d'incendis forestals.

Article 44. Suport a la propietat forestal

La Conselleria competent en matèria de medi ambient promourà la col·laboració continuada amb els titulars privats de terrenys forestals, amb les finalitats següents:

- a) Coordinació de l'activitat forestal amb la gestió de l'espai protegit.
- b) Prevenció i lluita contra els incendis forestals.
- c) Tractaments en masses arbòries amb finalitat fitosanitària, de prevenció d'incendis o de lluita contra l'erosió.
- d) Assessorament tècnic als titulars dels terrenys forestals sobre la planificació i gestió forestal.
- e) Activitats de formació o divulgació en matèria forestal i de conservació del medi natural.
- f) Qualsevol altra finalitat que puga establir-se en relació amb els objectius del PORN.

Article 45. Canvi de l'ús forestal

Amb caràcter general els terrenys forestals no podran ser destinats a altres usos diferents de l'aprofitament forestal sostenible, la conservació, millora, estudi, ensenyament i ús públic ordenat del medi natural.

Article 46. Risc d'erosió i desertificació

La Conselleria competent en matèria de medi ambient podrà promoure, en col·laboració amb els titulars de terrenys forestals, l'aplicació de mesures de regeneració i restauració dels sòls i disminució de riscos d'erosió i desertificació.

Article 47. Incendis forestals

1. Les directrius, normes i actuacions en relació amb la prevenció d'incendis venen determinades: pel Pla de Prevenció d'Incendis Forestals del Túria, aprovat mitjançant la Resolució de 30 de juny de 2009, del conseller de Medi Ambient, Aigua, Urbanisme i Habitatge; pel Pla de demarcació forestal de Lliria, aprovat per Resolució de 27 de febrer de 2015, del conseller de Governació i Justícia; pels plans de prevenció

de espècies autòctones, de las que desempeñen un importante papel protector y de las formaciones y enclaves de especies endémicas y en peligro de extinción.

Artículo 43. Intervenciones sobre la masa forestal

1. En el suelo forestal incluido en el ámbito de este plan, la planificación forestal, las intervenciones sobre las masas forestales y de sus aprovechamientos de cualquier tipo de los recursos naturales ligados a la vegetación forestal, tendrán como finalidad principal la conservación, la investigación y/o la mejora de los hábitats y ecosistemas forestales, o bien el uso público ordenado del medio natural. Cualquier intervención con otra finalidad distinta a las descritas requerirá de informe del Órgano gestor del parque natural, de carácter vinculante, salvo cuando se trate de actuaciones previstas de acuerdo con el plan de prevención de incendios forestales.

2. Las intervenciones sobre las masas forestales se realizarán entre los meses de agosto a febrero, ambos incluidos, para evitar molestias a las comunidades de aves. Excepcionalmente, estas fechas podrán modificarse por la Conselleria competente en materia de medio ambiente si existen razones justificadas y se comprueba la no afección a especies consideradas como especialmente sensibles.

3. Con carácter general los residuos generados por las intervenciones sobre la masa forestal deben trasladarse fuera de las Áreas objetivo de conservación (AOC) y a Áreas de régimen especial (ARE) a destino autorizado, o bien ser eliminados *in-situ* por trituración o astillado con incorporación inmediata al terreno. El plazo máximo para la realización de estas actuaciones será de 2 meses desde la finalización de los trabajos. En caso de riesgo elevado de incendio o de plagas, podrá exigirse la retirada o eliminación inmediata de las acumulaciones de madera y leña en el monte.

4. Se permiten las actuaciones sobre la vegetación en la interfaz urbano-forestal, la construcción de observatorios y depósitos o el mantenimiento de áreas cortafuegos cuyo fin sea la prevención de incendios forestales y se encuentren previstas en el Plan de Prevención de incendios forestales.

Artículo 44. Apoyo a la propiedad forestal

La Conselleria competente en materia de medio ambiente promoverá la colaboración continuada con los titulares privados de terrenos forestales, con las siguientes finalidades:

- a) Coordinación de la actividad forestal con la gestión del espacio protegido.
- b) Prevención y lucha contra los incendios forestales.
- c) Tratamientos en masas arbóreas con finalidad fitosanitaria, de prevención de incendios o de lucha contra la erosión.
- d) Asesoramiento técnico a los titulares de los terrenos forestales sobre la planificación y gestión forestal.
- e) Actividades de formación o divulgación en materia forestal y de conservación del medio natural.
- f) Cualquier otra finalidad que pueda establecerse en relación con los objetivos del PORN.

Artículo 45. Cambio del uso forestal

Con carácter general los terrenos forestales no podrán ser destinados a otros usos distintos del aprovechamiento forestal sostenible, la conservación, mejora, estudio, enseñanza y uso público ordenado del medio natural.

Artículo 46. Riesgo de erosión y desertificación

La Conselleria competente en materia de medio ambiente podrá promover, en colaboración con los titulares de terrenos forestales, la aplicación de medidas de regeneración y restauración de los suelos y disminución de riesgos de erosión y desertificación.

Artículo 47. Incendios forestales

1. Las directrices, normas y actuaciones con relación a la prevención de incendios vienen determinadas por: el Plan de Prevención de Incendios Forestales del Túria aprobado mediante la Resolución de 30 de junio de 2009, del conseller de Medio Ambiente, Agua, Urbanismo y Vivienda; por el Plan de demarcación forestal de Lliria, aprobado por Resolución de 27 de febrero de 2015, del conseller de Gobernación y Justicia; por los



d'incendis forestals que elaboren els municipis i per les actuacions/revisions que en facen.

2. El Pla de Prevenció d'Incendis Forestals del Túria haurà de ser actualitzat i adaptat a les disposicions i àmbits del PORN, segons s'exposa en l'article 6 d'aquest decret i en un termini igual o menor a l'aprovació del Pla de Rector d'Ús i Gestió del Parc Natural del Túria.

Article 48. Recollida consuetudinària de bolets i altres productes de la forest

1. La recollida de fongs en els terrenys forestals està regulada per l'Ordre de 16 de setembre de 1996, de la Conselleria d'Agricultura i Medi Ambient, per la qual es regula la recol·lecció de bolets i altres fongs en el territori de la Comunitat Valenciana, així com per l'Ordre d'11 de setembre de 1998, de la Conselleria de Medi Ambient, per la qual es regula la recol·lecció de la tòfona en el territori de la Comunitat Valenciana.

2. Amb el consentiment exprés o tàcit dels propietaris de les finques, es permet la recol·lecció consuetudinària, sense finalitat comercial, d'altres productes de la forest com ara espàrrecs, caragols i plantes aromàtiques i medicinals, sempre que aquesta activitat no implique danys a les espècies protegides, als sòls i als hàbitats, o bé perjudicis de qualsevol tipus als béns públics i privats.

3. La Conselleria competent en matèria de medi ambient podrà, si les necessitats de conservació del medi natural així ho aconsellen, i amb la deguda senyalització i difusió pública, limitar espacialment o temporalment les activitats objecte d'aquest article.

Secció tercera
Caça i pesca

Article 49. Criteris generals sobre l'activitat cinegètica

L'activitat cinegètica en tot l'àmbit territorial del PORN està sotmesa al règim general establert per la normativa vigent en matèria de caça.

Article 50. Regulació de l'activitat piscícola

1. La pràctica de la pesca esportiva en el riu Túria està sotmesa a la seua regulació sectorial específica.

2. No obstant això, a fi d'assegurar l'adequada conservació dels hàbitats de ribera fluvial, el trànsit i estada de pescadors queda subjecte a la regulació que les normes generals i particulars d'aquest pla estableixen en les diferents zones d'ordenació del PORN per al conjunt de les activitats d'ús públic del medi natural.

Secció quarta
Activitats extractives mineres

Article 51. Activitats extractives mineres

1. Amb caràcter general queda prohibit l'atorgament de noves autoritzacions o concessions mineres d'explotació en l'àmbit del PORN.

2. S'exceptuen d'aquesta regla aquelles sol·licituds de nova autorització o concessió el tràmit de la qual estiguera iniciat el 19 d'abril de 2007 i compten en aquest moment amb declaració d'impacte ambiental favorable, o bé obtingueren aquesta última amb posterioritat, sense perjudici de les autoritzacions o llicències que legalment resulten exigibles.

3. Igualment queden exceptuades de la prohibició general la modificació o ampliació d'explotacions mineres legalment autoritzades per la Conselleria competent en matèria de mineria, així com les instal·lacions, obres o activitats accessoris i vinculades a aquestes explotacions, amb independència de l'àrea concreta on aquestes se situen.

4. En tots dos casos el titular o promotor haurà d'obtenir, prèvia declaració d'impacte ambiental, l'oportuna autorització o concessió de la Conselleria competent en matèria de mineria, així com les altres autoritzacions, llicències o permisos que foren necessaris, d'acord amb el procediment legalment establert.

5. Així mateix s'exceptuen d'aquesta prohibició les concessions d'aprofitament d'aigües declarades com a minerals a l'efecte de la Llei 22/1973, de 21 de juliol, de Mines, i del Reial decret 1.074/2002, de 18 d'octubre, modificat pel Reial decret 1.744/2003, de 19 de desembre,

Planes de prevención de incendios forestales que elaboran los municipios y por las actuaciones/revisiones que hagan de los mismos.

2. El Plan de Prevención de Incendios Forestales del Túria deberá ser actualizado y adaptado a las disposiciones y ámbitos del PORN, según lo expuesto en el artículo 6 de este Decreto y en un plazo igual o menor a la aprobación del Plan de Rector de Uso y Gestión del Parque Natural del Túria.

Artículo 48. Recogida consuetudinaria de setas y otros productos del monte

1. La recogida de hongos en los terrenos forestales está regulada por la Orden de 16 de septiembre de 1996, de la Conselleria de Agricultura y Medio Ambiente, por la que se regula la recolección de setas y otros hongos en el territorio de la Comunitat Valenciana, así como por la Orden de 11 de septiembre de 1998, de la Conselleria de Medio Ambiente, por la que se regula la recolección de la trufa en el territorio de la Comunitat Valenciana.

2. Con el consentimiento expreso o tácito de los propietarios de las fincas, se permite la recolección consuetudinaria, sin finalidad comercial, de otros productos del monte tales como espárragos, caracoles y plantas aromáticas y medicinales, siempre que esta actividad no implique daños a las especies protegidas, a los suelos y a los hábitats, o bien perjuicios de cualquier tipo a los bienes públicos y privados.

3. La Conselleria competente en materia de medio ambiente podrá, si las necesidades de conservación del medio natural así lo aconsejan, y con las debidas señalización y difusión pública, limitar espacial o temporalmente las actividades objeto de este artículo.

Sección tercera
Caza y pesca

Artículo 49. Criterios generales sobre la actividad cinegética

La actividad cinegética en todo el ámbito territorial del PORN está sometida al régimen general establecido por la normativa vigente en materia de caza.

Artículo 50. Regulación de la actividad piscícola

1. La práctica de la pesca deportiva en el río Túria está sometida a su regulación sectorial específica.

2. No obstante, con objeto de asegurar la adecuada conservación de los hábitats de ribera fluvial, el tránsito y estancia de pescadores queda sujeto a la regulación que las normas generales y particulares de este plan establecen en las distintas zonas de ordenación del PORN para el conjunto de las actividades de uso público del medio natural.

Sección cuarta
Actividades extractivas mineras

Artículo 51. Actividades extractivas mineras

1. Con carácter general queda prohibido el otorgamiento de nuevas autorizaciones o concessions mineras de explotación en el ámbito del PORN.

2. Se exceptúan de esta regla aquellas solicitudes de nueva autorización o concesión cuyo trámite estuviera iniciado el 19 de abril de 2007 y cuenten en dicho momento con declaración de impacto ambiental favorable, o bien obtuvieran esta última con posterioridad, sin perjuicio de las autorizaciones o licencias que legalmente resulten exigibles.

3. Igualmente quedan exceptuadas de la prohibición general la modificación o ampliación de explotaciones mineras legalmente autorizadas por la Conselleria competente en materia de minería, así como las instalaciones, obras o actividades accessorias y vinculadas a dichas explotaciones, con independencia del área concreta donde estas se ubiquen.

4. En ambos casos el titular o promotor deberá obtener, previa declaración de impacto ambiental, la oportuna autorización o concesión de la Conselleria competente en materia de minería, así como las demás autorizaciones, licencias o permisos que fueran necesarios, de acuerdo con el procedimiento legalmente establecido.

5. Asimismo se exceptúan de dicha prohibición las concessions de aprovechamiento de aguas declaradas como minerales a los efectos de la Ley 22/1973, de 21 de julio, de Minas, y del Real decreto 1074/2002, de 18 de octubre, modificado por el Real decreto 1744/2003, de 19 de



pel qual s'aprova la reglamentació tècnic-sanitària per a l'elaboració, circulació i comerç d'aigües de beguda envasada, sempre que compten amb les autoritzacions reglamentàries corresponents, previ informe de la conselleria competent en matèria de medi ambient, i l'adaptació a la normativa sectorial vigent

6. La Conselleria competent en matèria de mineria, en coordinació amb la Conselleria competent en matèria de medi ambient i els titulars de les explotacions mineres, tindrà una especial actuació de seguiment de l'execució dels plans de restauració dels terrenys afectats per aquestes explotacions en l'àmbit territorial del PORN o en el seu entorn immediat, tractant que la restauració dels espais miners coadjuve al compliment dels objectius d'aquest PORN.

Secció cinquena Activitats industrials, comercials i turístiques

Article 52. Criteris generals sobre l'activitat industrial

1. La implantació de noves activitats industrials es realitzarà en els àmbits territorials i amb els requisits que prevegen els respectius planejaments urbanístics municipals.

2. No podran instal·lar-se noves activitats industrials en l'àmbit de les Àrees objecte de conservació (AOC) àrees de règim especial (ARE) i Àrees d'Interfase de mosaic agrícola forestal, definides en aquesta normativa.

Article 53. Criteris generals sobre les activitats comercials i turístiques

1. La Conselleria competent en matèria de medi ambient podrà autoritzar, o bé promoure directament, la implantació d'activitats comercials o turístiques que estiguen directament relacionades amb l'ús públic ordenat del medi natural, conforme a les determinacions de les normatives sectorials en matèria urbanística, forestal i si fa el cas turística i sempre que això no supose contradicció amb els objectius de conservació d'aquest pla. Aquesta implantació, en qualsevol cas, es realitzarà preferentment en edificacions i instal·lacions preexistents.

2. Les activitats comercials o turístiques diferents de les especificades en l'apartat anterior no podran instal·lar-se en l'àmbit de les Àrees objecte de conservació (AOC), àrees de règim especial (ARE) i àrees d'Interfase de mosaic agrícola forestal, definides en aquesta normativa.

Secció sisena Ús públic del medi. Activitats turístiques, educatives i recreatives

Article 54. Ordenació de l'ús públic

1. La Conselleria competent en matèria de medi ambient és l'òrgan competent en establir els criteris i directrius d'actuació d'ús públic per a l'àmbit del PORN. En col·laboració amb altres administracions i entitats de caràcter públic o privat, es podrà coordinar altres normes i actuacions en matèria d'ús públic i divulgació.

2. Els criteris que s'estableixen en aquest pla en matèria d'ús públic se centren en la conservació del medi, el gaudi de l'espai natural i la difusió dels seus valors. Les actuacions que deriven de l'aplicació d'aquest pla aniran a càrrec de la iniciativa pública, privada o mixta i, sense perjudici de les determinacions addicionals que puga establir el Pla Rector d'Ús i Gestió del parc natural.

3. En l'àmbit d'àrees objectiu de conservació (AOC) i àrees de règim especial (ARE) les infraestructures d'ús públic que a dia de l'aprovació d'aquest PORN es troben degudament homologues i senyalitzades conforme a l'exposat en la normativa sectorial d'àrees recreatives, sendes i espais d'ús públic es consideraran dins d'ordenació i, per tant, formen part de les infraestructures d'ús públic de l'àmbit del PORN

4. La resta d'infraestructures d'ús públic ja existents que no es trobe en el cas del punt anterior, comptaran amb un termini de 10 anys, a partir de la data de publicació d'aquest pla, per a la seua homologació, millora i adequació a aquesta normativa.

5. La localització i equipament de noves àrees destinades a la realització d'activitats d'ús públic hauran de comptar, sense perjudici de les autoritzacions o llicències sectorials que corresponguen, amb la prèvia

diciembre, por el que se aprueba la reglamentación técnico-sanitaria para la elaboración, circulación y comercio de aguas de bebida envasada, siempre que cuenten con las autorizaciones reglamentarias correspondientes, previo informe de la conselleria competente en materia de medio ambiente, y la adaptación a la normativa sectorial vigente

6. La Conselleria competente en materia de minería, en coordinación con la Conselleria competente en materia de medio ambiente y los titulares de las explotaciones mineras, tendrá una especial actuación de seguimiento de la ejecución de los planes de restauración de los terrenos afectados por dichas explotaciones en el ámbito territorial del PORN o en su entorno inmediato, tratando de que la restauración de los espacios mineros coadyuve al cumplimiento de los objetivos de este PORN.

Sección quinta Actividades industriales, comerciales y turísticas

Artículo 52. Criterios generales sobre la actividad industrial

1. La implantación de nuevas actividades industriales se realizará en los ámbitos territoriales y con los requisitos que prevean los respectivos planeamientos urbanísticos municipales.

2. No podrán instalarse nuevas actividades industriales en el ámbito de las Áreas objeto de conservación (AOC) Áreas de régimen especial (ARE) y Areas de Interfase de mosaico agrícola-forestal, definidas en esta normativa.

Artículo 53. Criterios generales sobre las actividades comerciales y turísticas

1. La Conselleria competente en materia de medio ambiente podrá autorizar, o bien promover directamente, la implantación de actividades comerciales o turísticas que estén directamente relacionadas con el uso público ordenado del medio natural, conforme a las determinaciones de las normativas sectoriales en materia urbanística, forestal y en su caso turística y siempre que ello no suponga contradicción con los objetivos de conservación de este plan. Dicha implantación, en cualquier caso, se realizará preferentemente en edificaciones e instalaciones preexistentes.

2. Las actividades comerciales o turísticas distintas de las especificadas en el apartado anterior no podrán instalarse en el ámbito de las Áreas objeto de conservación (AOC), Áreas de régimen especial (ARE) y Areas de Interfase de mosaico agrícola-forestal, definidas en esta normativa.

Sección sexta Uso público del medio. Actividades turísticas, educativas y recreativas

Artículo 54. Ordenación del uso público

1. La Conselleria competente en materia de medio ambiente es el órgano competente en establecer los criterios y directrices de actuación de uso público para el ámbito del PORN. En colaboración con otras administraciones y entidades de carácter público o privado, se podrá coordinar otras normas y actuaciones en materia de uso público y divulgación.

2. Los criterios que se establecen en este plan en materia de uso público se centran en la conservación del medio, el disfrute del espacio natural y la difusión de sus valores. Las actuaciones que deriven de la aplicación de este plan irán a cargo de la iniciativa pública, privada o mixta y, sin perjuicio de las determinaciones adicionales que pueda establecer el Plan Rector de Uso y Gestión del parque natural.

3. En el ámbito del Áreas objetivo de conservación (AOC) y Áreas de régimen especial (ARE) las infraestructuras de uso público que a día de la aprobación de este PORN se encuentran debidamente homologas y señalizadas con forme a lo expuesto en la normativa sectorial de áreas recreativas, senderos y espacios de uso público se considerarán dentro de ordenación y por lo tanto forman parte de las infraestructuras de uso público del ámbito del PORN

4. El resto de infraestructuras de uso público ya existentes que no se encuentre en el caso del punto anterior, contarán con un plazo de 10 años, a partir de la fecha de publicación de este plan, para su homologación, mejora y adecuación a dicha normativa.

5. La localización y equipamiento de nuevas áreas destinadas a la realización de actividades de uso público deberán contar, sin perjuicio de las autorizaciones o licencias sectoriales que correspondan, con la



autorització de la Conselleria competent en matèria de medi ambient, en el cas de no ser promogudes directament per aquesta última.

Article 55. Normes sobre l'ús públic

1. Òrgan gestor del parc natural en coordinació amb els ajuntaments podran proposar i elaborar ordenances municipals que regulen i ordenen l'ús públic en zones de bany, àrees recreatives, zones d'escalada, camins públics i zones de gran afluència en general.

2. Aquestes normatives seran aprovades pels ajuntaments competents i amb l'informe favorable de l'òrgan gestor del parc natural.

3. Aquestes ordenances hauran d'incloure com mínim els epígrafs següents:

- Objecte i àmbit d'aplicació.
- Definicions i senyalització preventiva.
- Normes d'ús.
- Afluències o determinació d'aforaments màxims.
- Normes de neteja i higiene.
- Normes de Seguretat.
- Normes sobre animals de companyia.
- Normes de trànsit i zones d'aparcament.
- Sancions i infraccions.

i en zones de bany, a més de les exposades adés:

- Normes de qualitat de l'aigua.
- Normes sobre embarcadors i pesca.

4. L'òrgan competent en espais naturals podrà indicar quins altres epígrafs hauran d'afegir-se a aquestes ordenances i justificant la seua incorporació per motius de protecció dels objectius exposats en aquest pla.

5. Les ordenances aprovades en el moment d'entrada en vigor d'aquest pla es podran adequar, si és el cas, en el termini previ a l'aprovació del Pla Rector d'Ús i Gestió del Parc Natural del Túria.

6. En general, els visitants de l'espai protegit compliran, durant la seua estada, quantes normes, directrius i recomanacions figuren en la senyalització i material informatiu del parc natural, o bé els siguen comunicades pel personal assignat a la gestió d'aquest espai.

7. En qualsevol cas els visitants hauran de tindre una conducta respectuosa amb el medi ambient, observant com a mínim el següent:

- Transitaran pels camins, carreteres o sendes autoritzats, abstenint-se d'efectuar recorreguts camp a través.
- Els desplaçaments es realitzaran complint les limitacions que segons la via s'establisquen a determinats mitjans de transport.
- Els visitants no molestaran els animals, ni intentaran la seua captura.
- Amb l'excepció indicada en l'article 48 d'aquestes normes, relatiu a la recollida consuetudinària de bolets i altres productes de la forest, els visitants no recol·lectaran cap espècie vegetal, ni viva ni morta.
- Els visitants no recol·lectaran fragments de roques, minerals, fòssils o material arqueològic, ni realitzaran accions per a la seua extracció.

- Respecte als visitants, els gossos són els únics animals de companyia admesos al parc. Els gossos aniran, en tot moment, lligats amb corretja i controlats de prop per la persona que ho haja portat al parc, vigilant que no puguen espantar els ocells o xicotets mamífers que troben al seu pas. S'evitaran els crits als gossos per a no destorbar a la fauna i als altres visitants. No es permeten els jocs amb els gossos utilitzant pilotes, pedres, troncs o similars. Sense perjudici de l'anterior, el director-conservador podrà adoptar les mesures que considere oportunes per a possibilitar que els visitants amb gossos puguen utilitzar àrees apropiades en les quals la presència de gossos solts no represente un risc de pertorbació per a la fauna.

- En l'àmbit forestal es prohibeix encendre foc amb caràcter general.

- Es prohibeix l'ús d'artefactes pirotècnics, fumar i tirar burilles, papers, plàstics o qualsevol altre tipus de residus al sòl, o a les aigües continentals.

- Els vehicles dels visitants utilitzaran els aparcaments habilitats per al seu estacionament en cada espai d'ús públic, i s'abstindran de fer-ho fora de les vies rodades.

8. De caràcter general la visita i desplaçament per l'àmbit territorial del PORN serà lliure i gratuïta per les carreteres, camins, pistes i sendes públiques, sense altres limitacions que les que puga imposar espa-

previa autorització de la Conselleria competente en materia de medio ambiente, en el caso de no ser promovidas directamente por esta última.

Artículo 55. Normas sobre el uso público

1. Órgano gestor del parque natural en coordinación con los ayuntamientos podrán proponer y elaborar ordenanzas municipales que regulen y ordenen el uso público en zonas de baño, áreas recreativas, zonas de escalada, caminos públicos y zonas de gran afluencia en general.

2. Dichas normativas serán aprobadas por los ayuntamientos competentes y con el informe favorable del Órgano gestor del parque natural.

3. Estas ordenanzas, deberán incluir cómo mínimo los siguientes epígrafes:

- Objeto y ámbito de aplicación.
- Definiciones y señalización preventiva.
- Normas de uso.
- Afluencias o determinación de aforos máximos.
- Normas de limpieza e higiene.
- Normas de Seguridad.
- Normas sobre animales de compañía.
- Normas de tránsito y zonas de aparcamiento.
- Sanciones e infracciones.

y en zonas de baño, además de las expuestas arriba:

- Normas de Calidad del agua.
- Normas sobre embarcaderos y pesca.

4. El órgano competente en espacios naturales podrá indicar qué otros epígrafes deberán añadirse a dichas ordenanzas y justificando su incorporación por motivos de protección de los objetivos expuestos en este plan.

5. Las ordenanzas aprobadas en el momento de entrada en vigor de este plan se podrán adecuar, si es el caso, en el plazo previo a la aprobación del Plan Rector de Uso y Gestión del Parque Natural del Turia.

6. En general, los visitantes del espacio protegido cumplirán, durante su estancia, cuantas normas, directrices y recomendaciones figuren en la señalización y material informativo del parque natural, o bien les sean comunicadas por el personal asignado a la gestión de dicho espacio.

7. En cualquier caso los visitantes deberán tener una conducta respetuosa con el medio ambiente, observando como mínimo lo siguiente:

- Transitarán por los caminos, carreteras o sendas autorizados, absteniéndose de efectuar recorridos campo a través.
- Los desplazamientos se realizarán cumpliendo las limitaciones que según la vía se establezcan a determinados medios de transporte.
- Los visitantes no molestarán a los animales, ni intentarán su captura.

- Con la excepción indicada en el artículo 48 de estas normas, relativo a la recogida consuetudinaria de setas y otros productos del monte, los visitantes no recolectarán ninguna especie vegetal, ni viva ni muerta.

- Los visitantes no recolectarán fragmentos de rocas, minerales, fósiles o material arqueológico, ni realizarán acciones para su extracción.

- Con respecto a los visitantes, los perros son los únicos animales de compañía admitidos en el Parque. Los perros irán, en todo momento, atados con correa y controlados de cerca por la persona que lo haya traído al Parque, vigilando que no puedan asustar a los pájaros o pequeños mamíferos que encuentren a su paso. Se evitarán los gritos a los perros para no estorbar a la fauna y a los otros visitantes. No se permiten los juegos con los perros utilizando pelotas, piedras, troncos o similares. Sin perjuicio de lo anterior, el director-conservador podrá adoptar las medidas que considere oportunas para posibilitar que los visitantes con perros puedan utilizar áreas apropiadas en las que la presencia de perros sueltos no represente un riesgo de perturbación para la fauna.

- En el ámbito forestal se prohíbe encender fuego con carácter general.

- Se prohíbe el uso de artefactos pirotécnicos, fumar y tirar colillas, papeles, plásticos o cualquier otro tipo de residuos al suelo, o a las aguas continentales.

- Los vehículos de los visitantes utilizarán los aparcamientos habilitados para su estacionamiento en cada espacio de uso público, y se abstendrán de hacerlo fuera de las vías rodadas.

8. De carácter general la visita y desplazamiento por el ámbito territorial del PORN será libre y gratuita por las carreteras, caminos, pistas y senderos públicos, sin otras limitaciones que las que pueda impo-



cialment o temporalment la Conselleria competent en matèria de medi ambient amb la deguda senyalització i difusió pública. Referent a això, el Pla Rector d'Ús i Gestió podrà establir determinacions addicionals.

9. El règim d'ús dels camins privats estarà regulat únicament per les determinacions aplicables a l'exercici ordinari del dret de propietat.

10. Els actes de vandalisme i incívics sobre les infraestructures i mobiliari institucional (cartells, indicadors, bancs, etc.), estan prohibits en l'àmbit del PORN i seran objecte de sancions administratives.

11. En les Àrees Recreatives seran eliminats els contenidors de RSU i papereres, havent d'emportar-se els residus els visitants d'aquestes. No es permet el dipòsit de fems i residus, i seran objecte de sancions administratives el seu incompliment.

Article 56. Sobre l'ús didàctic

1. L'ús didàctic constitueix un dels objectius principals de PORN i, conseqüentment, del parc natural.

2. La visita didàctica a l'espai natural protegit serà lliure, comptant amb l'única limitació de les restriccions de pas que puguin establir-se en determinats espais i períodes. La Conselleria competent en matèria de medi ambient promocionarà aquest tipus de visites mitjançant els equipaments i serveis del parc natural.

3. Per a la visita de grups, associacions i col·lectius, escolars o no, hauran d'enviar la corresponent comunicació prèvia a l'òrgan competent en matèria d'espais naturals, el qual podrà imposar determinades limitacions i condicions i advertiments en cas d'existir risc per a les persones o perjudicis per als elements naturals i culturals del parc natural.

Article 57. Sobre les activitats esportives, recreatives i militars

1. La pràctica individual o col·lectiva de qualsevol activitat esportiva que requereix la instal·lació de mitjans artificials, fins i tot provisionals, en l'àmbit del PORN, requerirà la prèvia autorització de l'òrgan competent en matèria d'espais naturals.

2. Les entitats excursionistes o altres que desenvolupen activitats a l'aire lliure en l'àmbit del PORN de manera habitual o esporàdica, hauran de comunicar aquesta circumstància a l'òrgan gestor del parc natural, a fi d'establir un seguiment de les activitats.

3. La realització de qualsevol mena d'esdeveniment esportiu organitzat dins de l'àmbit del PORN requerirà la prèvia autorització de l'òrgan competent en espais naturals protegits, que podrà imposar les limitacions que considere necessàries per a la correcta conservació dels recursos naturals de l'entorn i prohibirà aquelles que puguin suposar un risc per a la conservació dels valors naturals del parc natural. En la sol·licitud d'autorització, a part de l'exposat en l'article 8 d'aquesta normativa, s'especificarà les característiques de l'activitat: dates, horari de realització de l'activitat, mesures de seguretat previstes, limitacions específiques amb vista a la conservació i preservació dels recursos naturals, habilitació d'àrees de localització d'espectadors i altres determinacions.

4. En l'àmbit de les Àrees objectiu de conservació (AOC) i àrees de règim especial (ARE) es permet la realització de recorreguts amb cavall sobre pistes i camins exclusivament. Amb caràcter general es prohibeix el pas de cavalls sobre les passarel·les de fusta que travessen el riu i que estan situades en les Àrees objectiu de conservació (AOC) i àrees de règim especial (ARE).

5. La presència de grups formats per més de 10 genets requerirà comunicació prèvia a l'òrgan competent en matèria d'espais naturals, que podrà imposar les limitacions que considere necessàries per a la correcta conservació dels recursos naturals de l'entorn i regularà aquelles que puguin suposar un risc per a la conservació dels valors naturals del parc natural. Amb caràcter general es prohibeix circular amb cavalls i altres vehicles motoritzats o no per l'interior del riu en el sentit del corrent i a contracorrent. Es permet l'encreuament del riu pels llocs habilitats i senyalitzats a aquest efecte.

6. Les actuacions d'obertura de noves sendes o la recuperació de camins tradicionals en desús amb finalitat d'ús públic, requeriran l'autorització de l'òrgan competent en matèria d'espais naturals protegits, igual que l'abalissament i senyalització de sendes excursionistes i pistes

ner espacial o temporalment la Conselleria competente en materia de medio ambiente con las debidas señalización y difusión pública. A este respecto el Plan Rector de Uso y Gestión podrá establecer determinaciones adicionales.

9. El régimen de uso de los caminos privados estará regulado únicamente por las determinaciones aplicables al ejercicio ordinario del derecho de propiedad.

10. Los actos de vandalismo e incívicos sobre las infraestructuras y mobiliario institucional (carteles, indicadores, bancos, etc) están prohibidos en el ámbito del PORN y serán objeto de sanciones administrativas.

11. En las Áreas Recreativas serán eliminados los contenedores de RSU y papeleras, debiendo llevarse los residuos los visitantes de las mismas. No se permite el depósito de basuras y residuos y serán objeto de sanciones administrativas su incumplimiento.

Artículo 56. Sobre el uso didáctico

1. El uso didáctico constituye uno de los objetivos principales de PORN y, consecuentemente, del parque natural.

2. La visita didáctica al espacio natural protegido será libre, contando con la única limitación de las restricciones de paso que puedan establecerse en determinados espacios y períodos. La Conselleria competente en materia de medio ambiente promocionará este tipo de visitas mediante los equipamientos y servicios del parque natural.

3. Para la visita de grupos, asociaciones y colectivos, escolares o no, deberán enviar la correspondiente comunicación previa al órgano competente en materia de espacios naturales, el cual podrá imponer determinadas limitaciones y condiciones y advertencias en caso de existir riesgo para las personas o perjuicios para los elementos naturales y culturales del parque natural.

Artículo 57. Sobre las actividades deportivas, recreativas y militares

1. La práctica individual o colectiva de cualquier actividad deportiva que requiera la instalación de medios artificiales, incluso provisionales, en el ámbito del PORN, requerirá la previa autorización del órgano competente en materia de espacios naturales.

2. Las entidades excursionistas u otras que desarrollen actividades al aire libre en el ámbito del PORN de manera habitual o esporádica, deberán comunicar esta circunstancia al órgano gestor del parque natural, con objeto de establecer un seguimiento de las actividades.

3. La realización de cualquier tipo de evento deportivo organizado dentro del ámbito del PORN requerirá la previa autorización del órgano competente en espacios naturales protegidos, que podrá imponer las limitaciones que considere necesarias para la correcta conservación de los recursos naturales del entorno y prohibirá aquellas que puedan suponer un riesgo para la conservación de los valores naturales del parque natural. En la solicitud de autorización, a parte de lo expuesto en el artículo 8 de esta normativa, se especificará las características de la actividad: fechas, horario de realización de la actividad, medidas de seguridad previstas, limitaciones específicas en orden a la conservación y preservación de los recursos naturales, habilitación de áreas de localización de espectadores y otras determinaciones.

4. En el ámbito de las Áreas objetivo de conservación (AOC) y áreas de régimen especial (ARE) se permite la realización de recorridos con caballo sobre pistas y caminos exclusivamente. Con carácter general se prohíbe el paso de caballos sobre las pasarelas de madera que cruzan el río y que están ubicadas en las Áreas objetivo de conservación (AOC) y áreas de régimen especial (ARE).

5. La presencia de grupos formados por más de 10 jinetes requerirá comunicación previa al órgano competente en materia de espacios naturales, que podrá imponer las limitaciones que considere necesarias para la correcta conservación de los recursos naturales del entorno y regulará aquellas que puedan suponer un riesgo para la conservación de los valores naturales del parque natural. Con carácter general se prohíbe circular con caballos y otros vehículos motorizados o no por el interior del río en el sentido de la corriente y a contracorriente. Se permite el cruce del río por los lugares habilitados y señalizados al efecto.

6. Las actuaciones de apertura de nuevas sendas o la recuperación de caminos tradicionales en desuso con finalidad de uso público, requerirán la autorización del órgano competente en materia de espacios naturales protegidos, al igual que el balizamiento y señalización de sendas



de cicloturisme, que se sotmetran a la legislació vigent sobre aquesta matèria.

7. L'òrgan competent en matèria d'espais naturals podrà establir el tancament temporal o definitiu al trànsit d'excursionistes i grups d'estudiants en unes certes zones quan l'aparició de conflictes ambientals així ho aconselle. Si escau, s'abalissaran i senyalitzaran els possibles itineraris alternatius proposats conforme a la legislació vigent en aquesta matèria.

8. Aquest òrgan competent es reserva el dret de revocar les autoritzacions concedides i desestimar les comunicacions prèvies, si així ho aconsellara l'interès per la conservació de l'espai natural protegit.

9. En el cas d'activitats programades per les autoritats militars en l'àmbit del PORN, es requerirà informe preceptiu i vinculant del parc natural, amb les limitacions que es consideren per a mantindre els recursos naturals en condicions adequades. No es permet l'ús del riu per a circular pel seu interior amb vehicles de rodes o cadenes en el sentit del corrent o a contracorrent.

10. Les zones d'escalada existents en la zona d'ampliació del PORN, es consideren compatibles amb aquest. No obstant l'anterior, per causes sobrevingudes posteriors (nidificació de fauna, etc.), l'òrgan competent en matèria d'espais naturals protegits podrà restringir el seu ús temporalment fins que desaparega la causa que la va originar.

Article 58. Circulació rodada

1. La circulació en l'àmbit del PORN de tota mena de vehicles, motoritzats o no, està sotmesa a la regulació sectorial ordinària, amb les limitacions establides per aquestes normes en matèria de trànsit de persones i d'ús públic del medi natural.

2. Amb caràcter general es prohibeix el trànsit de vehicles motoritzats o no fora de camins i pistes existents, amb l'excepció dels serveis propis de la gestió del parc natural, la prevenció i lluita contra incendis i la seguretat ciutadana.

3. En les sendes i itineraris naturals que discorreguen fora de carreteres o pistes, està permès el trànsit a peu amb caràcter general.

En les sendes que discorreguen dins d'Àrees objectiu de conservació (AOC) i àrees de règim especial (ARE), es reconeix la pràctica del ciclisme sols en aquells itineraris definits en el catàleg que haurà de realitzar l'òrgan gestor en espais naturals protegits, segons el que s'estableix en l'article 54. En la resta de sendes que discorreguen en l'àmbit del PORN, es reconeix l'ús de bicicletes excepte en aquelles expressament indicades en el catàleg. Aquestes sendes i itineraris estaran degudament senyalitzats.

4. Les bicicletes, en totes les seues modalitats, que discorreguen pel parc natural, ho faran amb la velocitat màxima de 20 km/h.

5. No es permeten les carreres nocturnes a peu o en bicicletes, en tot l'àmbit del parc natural, a fi de no alterar la tranquil·litat de la fauna.

Article 59. Acampada

No es permet l'acampada, tant lliure com organitzada, en l'àmbit del PORN. Així mateix, es prohibeix la pernocta en les àrees i equipaments destinats a l'ús públic, amb l'excepció dels serveis propis de la gestió del parc natural, la prevenció i lluita contra incendis i la seguretat ciutadana.

Secció setena
Activitats d'investigació

Article 60. Activitats d'investigació i seguiment ecològic

1. Qualsevol treball de recerca dels recursos naturals o seguiment ecològic que es duga a terme en l'àmbit del PORN, requerirà la comunicació prèvia a la Conselleria competent en matèria de medi ambient, que podrà imposar les limitacions que considere necessàries per a la correcta conservació dels recursos naturals de l'entorn i prohibirà aquelles que puguen suposar un risc per a la conservació dels valors naturals.

2. La construcció d'instal·lacions destinades a les activitats científiques sobre sòl no urbanitzable requerirà informe favorable de la citada Conselleria, encara que es tracte d'instal·lacions desmuntables de caràcter provisional. L'adaptació o transformació d'edificacions existents

excursionistas y pistas de ciclo-turismo, que se someterán a la legislación vigente sobre esta materia.

7. El órgano competente en materia de espacios naturales podrá establecer el cierre temporal o definitivo al tránsito de excursionistas y grupos de estudiantes en ciertas zonas cuando la aparición de conflictos ambientales así lo aconseje. En su caso, se procederá a balizar y señalizar los posibles itinerarios alternativos propuestos conforme a la legislación vigente en esta materia.

8. Dicho órgano competente se reserva el derecho de revocar las autorizaciones concedidas y desestimar las comunicaciones previas si así lo aconsejara el interés por la conservación del espacio natural protegido.

9. En el caso de actividades programadas por las autoridades militares en el ámbito del PORN, se requerirá informe preceptivo y vinculante del parque natural, con las limitaciones que se consideren para mantener los recursos naturales en condiciones adecuadas. No se permite el uso del río para circular por su interior con vehículos de ruedas o cadenas en el sentido de la corriente o a contracorriente.

10. Las zonas de escalada existentes en la zona de ampliación del PORN, se consideran compatibles con este. No obstante lo anterior, por causas sobrevenidas posteriores (nidificación de fauna, etc), el órgano competente en materia de espacios naturales protegidos podrá restringir su uso temporalmente hasta que desaparezca la causa que la originó.

Artículo 58. Circulación rodada

1. La circulación en el ámbito del PORN de todo tipo de vehículos, motorizados o no, está sometida a la regulación sectorial ordinaria, con las limitaciones establecidas por estas normas en materia de tránsito de personas y de uso público del medio natural.

2. Con carácter general se prohíbe el tránsito de vehículos motorizados o no fuera de caminos y pistas existentes, con la excepción de los servicios propios de la gestión del parque natural, la prevención y lucha contra incendios y la seguridad ciudadana.

3. En las sendas e itinerarios naturales que discurran fuera de carreteras o pistas, está permitido el tránsito a pie con carácter general.

En las sendas que discurran dentro de Áreas objetivo de conservación (AOC) y áreas de régimen especial (ARE), se reconoce la práctica del ciclismo solo en aquellos itinerarios definidos en el catálogo que deberá realizar el órgano gestor en espacios naturales protegidos, según lo establecido en el artículo 54. En el resto de sendas que discurran en el ámbito del PORN, se reconoce el uso de los ciclos salvo en aquellas expresamente indicadas en el catálogo. Dichas sendas e itinerarios estarán debidamente señalizados.

4. Las bicicletas, en todas sus modalidades, que discurran por el parque natural, lo harán con la velocidad máxima de 20 km/h.

5. No se permiten las carreras nocturnas a pie o en bicicletas, en todo el ámbito del parque natural, con objeto de no alterar la tranquilidad de la fauna.

Artículo 59. Acampada

No se permite la acampada, tanto libre como organizada, en el ámbito del PORN. Asimismo, se prohíbe la pernocta en las áreas y equipamientos destinados al uso público, con la excepción de los servicios propios de la gestión del parque natural, la prevención y lucha contra incendios y la seguridad ciudadana.

Sección séptima
Actividades de investigación

Artículo 60. Actividades de investigación y seguimiento ecológico

1. Cualquier trabajo de investigación de los recursos naturales o seguimiento ecológico que se lleve a cabo en el ámbito del PORN, requerirá la comunicación previa a la Conselleria competente en materia de medio ambiente, que podrá imponer las limitaciones que considere necesarias para la correcta conservación de los recursos naturales del entorno y prohibirá aquellas que puedan suponer un riesgo para la conservación de los valores naturales.

2. La construcción de instalaciones destinadas a las actividades científicas sobre suelo no urbanizable requerirá informe favorable de la citada Conselleria, aunque se trate de instalaciones desmuntables de carácter provisional. La adaptación o transformación de edificaciones



serà en tot cas prioritària sobre la nova construcció, per a la mateixa mena d'usos.

Secció huitena
Activitat urbanística i edificació

Article 61. Règim general de l'activitat urbanística

1. El sòl inclòs en l'àmbit territorial del PORN es classificarà pels respectius planejaments urbanístics municipals conforme a l'especificat en les normes particulars per a les diferents zones d'ordenació del PORN.

2. Els planejaments urbanístics municipals afectats territorialment per aquest pla hauran d'incorporar expressament les determinacions del PORN que siguen rellevants per a l'ordenació i la gestió del sòl i l'activitat urbanística.

Article 62. Règim general de l'edificació

1. Amb caràcter general, la construcció, rehabilitació i reforma d'edificacions es realitzarà conforme als requisits i procediments establits en la normativa vigent sobre sòl no urbanitzable, així com ateses les determinacions aplicables d'aquestes normes sobre:

a) La protecció dels hàbitats, les espècies de flora i fauna, el paisatge, els sòls, els valors geològics i el medi hídic superficial o subterrani.

b) L'exercici de les activitats agrícola, ramadera, forestal, d'investigació, d'ús públic i de dotació d'infraestructures.

2. Com a directriu general, en el sòl no urbanitzable es considera recomanable, per a un determinat ús, l'adaptació, reconstrucció o remodelació de les edificacions existents enfront de l'alternativa d'edificació de nova planta.

3. Les noves construccions i instal·lacions necessàries per a l'exercici de qualsevol mena d'activitat, tant en edificació de nova planta com en el cas de remodelació d'edificis, hauran de guardar una relació de dependència i proporció adequades a l'activitat en el lloc concret on se situe la mateixa.

4. Per a les noves edificacions, així com les remodelacions d'edificis existents s'estableixen els criteris de qualitat següents en l'àmbit del sòl no urbanitzable:

a) Adequaran als tipus de materials constructius i als colors utilitzats de l'entorn paisatgístic on es troben.

b) Respectaran les característiques estètiques, de tendències de paisatge i de materials tradicionals, procurant la seua correcta integració en el paisatge i evitant-ne la ruptura mitjançant l'aparició d'edificis o instal·lacions que per la seua altura, volum, caràcter, o aspecte exterior, siguen discordants amb les construccions pròpies de la zona.

c) Les façanes dels edificis públics o privats, així com les seues mitgeres i parets unides al descobert, hauran de conservar-se en les degudes condicions de seguretat, higiene i estètica.

d) Tots els paraments visibles des de l'exterior hauran de tractar-se amb iguals materials i qualitat que les façanes.

e) Els cossos construïts sobre la coberta de l'edifici quedaran integrats en la composició de l'edifici o ocults.

f) Haurà d'evitar-se, en la mesura que siga possible, la visibilitat des de l'exterior de les línies de conducció elèctrica i telefònica, així com de les antenes de televisió i ràdio.

5. En tot l'àmbit del PORN queda prohibit el desmantellament, demolició o alteració substancial d'aquells edificis i instal·lacions tradicionals o d'interés historicoartístic o arqueològic, per als quals es potenciaran les actuacions que suposen la seua millora, restauració i conservació.

Secció novena
Infraestructures

Article 63. Criteris generals sobre infraestructures

1. La construcció o remodelació de tota mena d'infraestructures en l'àmbit del PORN s'atindrà als procediments establits per les administracions estatal, autonòmica o local, segons corresponga en cada cas.

2. Quan es tracte d'actuacions a executar dins de l'àmbit competencial de les administracions autonòmica o local, tant d'iniciativa pública

existentes será en todo caso prioritaria sobre la nueva construcción, para el mismo tipo de usos.

Sección octava
Actividad urbanística y edificación

Artículo 61. Régimen general de la actividad urbanística

1. El suelo incluido en el ámbito territorial del PORN se clasificará por los respectivos planeamientos urbanísticos municipales conforme a lo especificado en las Normas Particulares para las distintas zonas de ordenación del PORN.

2. Los planeamientos urbanísticos municipales afectados territorialmente por este plan deberán incorporar expresamente las determinaciones del PORN que sean relevantes para la ordenación y la gestión del suelo y la actividad urbanística.

Artículo 62. Régimen general de la edificación

1. Con carácter general, la construcción, rehabilitación y reforma de edificaciones se realizará conforme a los requisitos y procedimientos establecidos en la normativa vigente sobre suelo no urbanizable, así como atendiendo a las determinaciones aplicables de estas normas sobre:

a) La protección de los hábitats, las especies de flora y fauna, el paisaje, los suelos, los valores geológicos y el medio hídrico superficial o subterráneo.

b) El ejercicio de las actividades agrícola, ganadera, forestal, de investigación, de uso público y de dotación de infraestructuras.

2. Como directriz general, en el suelo no urbanizable se considera recomendable, para un determinado uso, la adaptación, reconstrucción o remodelación de las edificaciones existentes frente a la alternativa de edificación de nueva planta.

3. Las nuevas construcciones e instalaciones necesarias para el ejercicio de cualquier tipo de actividad, tanto en edificación de nueva planta como en el caso de remodelación de edificios, deberán guardar una relación de dependencia y proporción adecuadas a la actividad en el lugar concreto donde se ubique la misma.

4. Para las nuevas edificaciones, así como las remodelaciones de edificios existentes se establecen los siguientes criterios de calidad en el ámbito del suelo no urbanizable:

a) Adecuarán a los tipos de materiales constructivos y a los colores utilizados del entorno paisajístico donde se encuentran.

b) Respetarán las características estéticas, de tendencias de paisaje y de materiales tradicionales, procurando su correcta integración en el paisaje y evitando la ruptura del mismo mediante la aparición de edificios o instalaciones que por su altura, volumen, carácter, o aspecto exterior, sean discordantes con las construcciones propias de la zona.

c) Las fachadas de los edificios públicos o privados, así como sus medianeras y paredes unidas al descubierto, deberán conservarse en las debidas condiciones de seguridad, higiene y estética.

d) Todos los paramentos visibles desde el exterior deberán tratarse con iguales materiales y calidad que las fachadas.

e) Los cuerpos contruidos sobre la cubierta del edificio quedarán integrados en la composición del edificio u ocultos.

f) Deberá evitarse, en la medida de lo posible, la visibilidad desde el exterior de las líneas de conducción eléctrica y telefónica, así como de las antenas de televisión y radio.

5. En todo el ámbito del PORN queda prohibido el desmantelamiento, demolición o alteración sustancial de aquellos edificios e instalaciones tradicionales o de interés histórico-artístico o arqueológico, para los cuales se potenciarán las actuaciones que supongan su mejora, restauración y conservación.

Sección novena
Infraestructuras

Artículo 63. Criterios generales sobre infraestructuras

1. La construcción o remodelación de todo tipo de infraestructuras en el ámbito del PORN se atenderá a los procedimientos establecidos por las administraciones estatal, autonómica o local, según corresponda en cada caso.

2. Cuando se trate de actuaciones a ejecutar dentro del ámbito competencial de las administraciones autonómica o local, tanto de iniciativa



com privada, serà necessari l'informe previ favorable de la Conselleria competent en matèria de medi ambient, sense perjudici de les preceptives llicències o autoritzacions sectorials i municipals i del procediment d'avaluació o estimació d'impacte ambiental quan corresponga.

3. A l'efecte d'instal·lació de noves infraestructures de la xarxa viària, estatal, autonòmica i local, té la consideració de corredor preferent la localització d'infraestructures en una franja de 100 metres d'amplària a cada costat de la mitjana.

4. La realització, si fa el cas, de futures infraestructures de caràcter lineal, com ara línies elèctriques i de telecomunicacions, conduccions d'aigua, gasoductes o altres conduccions, tindran que dirigira amb caràcter prioritari cap a aquests corredors. En qualsevol cas, els corredors de localització d'infraestructures hauran d'evitar sempre que siga possible la fragmentació de les unitats de vegetació natural de caràcter forestal, arbustiu o herbaci existents.

5. La construcció o remodelació d'infraestructures de qualsevol tipus es realitzaran amb les adequades mesures correctores d'integració paisatgística i de minimització dels impactes ambientals negatius, principalment quant a la seua correcta ubicació i a la restauració dels terrenys i les formacions vegetals afectades.

6. Les noves infraestructures viàries de la xarxa estatal, autonòmica o local que afecten el domini públic hidràulic o que es localitzen en els voltants de les zones d'inundació dels llits dels rius i rambles, requeriran informe vinculant de l'òrgan competent en espais naturals protegits.

7. En la localització i el disseny d'aquestes infraestructures viàries es prioritzaren aquelles alternatives que es localitzen fora de les àrees objectiu de conservació (AOC) i el traçat de la qual no discorra longitudinalment amb el llit fluvial. L'òrgan promotor d'infraestructures viàries i en coordinació amb l'òrgan competent en espais naturals protegits adoptaran les alternatives que representen menor impacte als elements naturals i paisatgístics del parc natural, així com establiran mesures per a evitar la fragmentació dels hàbitats naturals.

Article 64. Proveïment d'aigua

1. La construcció o remodelació d'infraestructures d'emmagatzematge o distribució d'aigua, tant potable de consum públic com per a altres usos, estan subjectes a les regulacions sectorials específiques, incloent-hi l'avaluació d'impacte ambiental quan corresponga, i a les determinacions d'aquestes normes sobre qualitat de l'edificació en el sòl no urbanitzable i sobre conservació del medi, el paisatge, els recursos geològics i el medi hídic superficial o subterrani.

2. Les noves captacions d'aigües hauran de ser informades per la Conselleria competent en matèria de medi ambient, amb anterioritat a la seua autorització per part de l'òrgan de conca.

3. Per a l'obtenció de les preceptives llicències o autoritzacions sobre edificacions o activitats que comporten consum d'aigua, serà requisit la justificació de la dotació d'aigua necessària.

Article 65. Sanejament i depuració d'aigües residuals

1. La Conselleria competent en matèria de medi ambient, en col·laboració amb els ajuntaments i els restants organismes competents en les administracions estatal, autonòmica i local, fomentarà la construcció i l'adequada gestió de sistemes de sanejament i depuració d'aigües residuals en l'àmbit territorial del PORN.

2. Els requisits en sanejament i depuració d'aigües residuals procedents d'edificacions són els exigits amb caràcter general per les normatives sectorials en matèria d'activitat urbanística, sòl no urbanitzable i abocaments al medi hídic i al subsòl. Referent a això és aplicable, així mateix, l'article 17 d'aquestes normes.

Article 66. Residus

1. La Conselleria competent en matèria de medi ambient, en col·laboració amb els ajuntaments i els restants òrgans implicats, promourà les mesures necessàries per a assegurar l'adequada gestió dels residus conforme al que s'estableix en la normativa sobre residus i en la planificació sectorial en la matèria. Així mateix, aquesta Conselleria promourà les mesures oportunes per a la neteja i restauració dels terrenys afectats per abocaments de residus.

pública como privada, será necesario el informe previo favorable de la Conselleria competente en materia de medio ambiente, sin perjuicio de las preceptivas licencias o autorizaciones sectoriales y municipales y del procedimiento de evaluación o estimación de impacto ambiental cuando corresponda.

3. A efectos de instalación de nuevas infraestructuras de la red viaria, estatal, autonómica y local, tiene la consideración de corredor preferente la localización de infraestructuras en una franja de 100 metros de anchura a cada lado de la mediana.

4. La realización, en su caso, de futuras infraestructuras de carácter lineal, tales como líneas eléctricas y de telecomunicaciones, conducciones de agua, gasoductos u otras conducciones, tendrán que dirigirse con carácter prioritario hacia estos corredores. En cualquier caso, los corredores de localización de infraestructuras tendrán que evitar siempre que sea posible la fragmentación de las unidades de vegetación natural de carácter forestal, arbustivo o herbáceo existentes.

5. La construcción o remodelación de infraestructuras de cualquier tipo se realizarán con las adecuadas medidas correctoras de integración paisajística y de minimización de los impactos ambientales negativos, principalmente en cuanto a la correcta ubicación de las mismas y a la restauración de los terrenos y las formaciones vegetales afectadas.

6. Las nuevas infraestructuras viales de la red estatal, autonómica o local que afecten al dominio público hidráulico o que se localicen en las inmediaciones de las zonas de inundación de los cauces de los ríos y ramblas requerirán de informe vinculante del órgano competente en espacios naturales protegidos.

7. En la localización y el diseño de dichas infraestructuras viales se priorizarán aquellas alternativas que se localicen fuera de las áreas objetivo de conservación (AOC) y cuyo trazado no discorra longitudinalmente con el cauce fluvial. El órgano promotor de infraestructuras viarias y en coordinación con el órgano competente en espacios naturales protegidos adoptarán las alternativas que representen menor impacto a los elementos naturales y paisajísticos del parque natural, así como establecerán medidas para evitar la fragmentación de los hábitats naturales.

Artículo 64. Abastecimiento de agua

1. La construcción o remodelación de infraestructuras de almacenamiento o distribución de agua, tanto potable de consumo público como para otros usos, están sujetas a las regulaciones sectoriales específicas, incluyendo la evaluación de impacto ambiental cuando corresponda, y a las determinaciones de estas normas sobre calidad de la edificación en el suelo no urbanizable y sobre conservación del medio, el paisaje, los recursos geológicos y el medio hídic superficial o subterráneo.

2. Las nuevas captaciones de aguas deberán ser informadas por la Conselleria competente en materia de medio ambiente, con anterioridad a su autorización por parte del órgano de cuenca.

3. Para la obtención de las preceptivas licencias o autorizaciones sobre edificaciones o actividades que conlleven consumo de agua, será requisito la justificación de la dotación de agua necesaria.

Artículo 65. Saneamiento y depuración de aguas residuales

1. La Conselleria competente en materia de medio ambiente, en colaboración con los ayuntamientos y los restantes organismos competentes en las administraciones estatal, autonómica y local, fomentará la construcción y la adecuada gestión de sistemas de saneamiento y depuración de aguas residuales en el ámbito territorial del PORN.

2. Los requisitos en saneamiento y depuración de aguas residuales procedentes de edificaciones son los exigidos con carácter general por las normativas sectoriales en materia de actividad urbanística, suelo no urbanizable y vertidos al medio hídic y al subsuelo. A este respecto es aplicable, asimismo, el artículo 17 de estas normas.

Artículo 66. Residuos

1. La Conselleria competente en materia de medio ambiente, en colaboración con los ayuntamientos y los restantes órganos implicados, promoverá las medidas necesarias para asegurar la adecuada gestión de los residuos conforme a lo establecido en la normativa sobre residuos y en la planificación sectorial en la materia. Asimismo, dicha Conselleria promoverá las medidas oportunas para la limpieza y restauración de los terrenos afectados por vertidos de residuos.



2. D'acord amb aquesta normativa sectorial, no es permet l'abocament, emmagatzematge, manipulació o transport incontrolats de residus de qualsevol naturalesa en l'àmbit del PORN.

3. Els antics abocadors de residus ja clausurats seran objecte de vigilància i control per part de l'òrgan competent en espais naturals, i hauran de ser mantinguts per la seua propietat, evitant lixiviats i despreniments.

Article 67. Infraestructures energètiques

1. Amb caràcter general, la instal·lació de qualsevol infraestructura energètica, requerirà informe favorable de la Conselleria competent en matèria de medi ambient, i estarà subjecta al compliment de la normativa sectorial vigent i al procediment d'Avaluació d'Impacte Ambiental quan corresponga.

2. En particular, requeriran aquest informe favorable la instal·lació de noves línies elèctriques i els treballs d'adequació diferents de la conservació o reparació ordinària d'aquests.

3. En tots els casos, les línies que discorreguen per l'àmbit del PORN seran de probada seguretat, la qual cosa implica el compliment de la legislació sectorial vigent.

4. La Conselleria competent en matèria de medi ambient impulsarà, en col·laboració amb els organismes competents i amb les entitats i particulars, l'execució de programes d'electrificació destinats a la millora de l'hàbitat rural i dels equipaments i serveis destinats a l'ús públic.

5. Es promourà l'aplicació d'energies renovables per als usos requerits en l'àmbit territorial del PORN

6. Les línies elèctriques de nova construcció en els àmbits de les àrees Objectiu de Conservació (AOC) i àrees de règim especial (ARE) del PORN seran subterrànies. Referent a això els marges de les vies de comunicació tindran el caràcter de corredor preferent per al seu traçat. En cas que, per raons tècniques, siga inviable el soterrament de l'estesa, es justificarà tal extrem a aquest efecte d'obtenir l'informe favorable citat en l'apartat 1 d'aquest article. La Conselleria competent sobre espais naturals protegits fomentarà els estudis de viabilitat i les actuacions tendents a l'enterrament progressiu de les esteses aèries existents en l'àmbit de les àrees Objectiu de Conservació (AOC) del PORN, o al desviament progressiu dels mateixos fora del citat àmbit.

7. Es fomentarà la investigació dels efectes de les infraestructures elèctriques sobre la vegetació amb diferents mesures de compensació, existents o futures, per afecció de treballs de manteniment de línies de la xarxa de transport. Per a això en col·laboració amb les mercantils subministradores d'energia, es desenvoluparà un model que permeta la sistematització de la identificació dels requisits, condicionants o restriccions a considerar.

8. En els treballs de manteniment sota línies d'alta o mitjana tensió que han d'efectuar les mercantils subministradores, es podran substituir els treballs periòdics d'eliminació de la vegetació habituals per la implantació dels «corredors de biodiversitat» que estan conformats per vegetació i cultius que afavoreixen la biodiversitat i eviten un creixement susceptible de ser eliminat periòdicament. Les espècies a implantar les establirà la direcció del parc natural del Túria.

Article 68. Telecomunicacions

1. La instal·lació d'antenes i els seus elements associats, tant de telefonia mòbil com per a altres finalitats, requerirà l'informe favorable de la Conselleria competent en matèria de medi ambient, sense perjudici dels preceptius informes i autoritzacions sectorials.

2. Les línies telefòniques de nova construcció en els àmbits de les àrees objectiu de conservació (AOC) i àrees de règim especial (ARE) i de l'Àrea d'Interfase del PORN seran subterrànies de manera preferent. Referent a això els marges de les vies de comunicació tindran el caràcter de corredor preferent per al seu traçat. En cas que, per raons tècniques, siga inviable el soterrament de l'estesa, es justificarà tal extrem a l'efecte d'obtenir l'informe favorable per part de l'òrgan gestor de l'espai natural protegit.

3. La Conselleria competent en espais naturals protegits fomentarà els estudis de viabilitat i les actuacions tendents a l'enterrament progressiu de les línies telefòniques existents en l'àmbit de les àrees objectiu

2. De acuerdo con dicha normativa sectorial, no se permite el vertido, almacenamiento, manipulación o transporte incontrolados de residuos de cualquier naturaleza. en el ámbito del PORN.

3. Los antiguos vertederos de residuos ya clausurados serán objeto de vigilancia y control por parte del órgano competente en espacios naturales, y deberán ser mantenidos por la propiedad de los mismo, evitando lixiviados y desprendimientos.

Artículo 67. Infraestructuras energéticas

1. Con carácter general, la instalación de cualquier infraestructura energética, requerirá informe favorable de la Conselleria competente en materia de medio ambiente, y estará sujeta al cumplimiento de la normativa sectorial vigente y al procedimiento de Evaluación de Impacto Ambiental cuando corresponda.

2. En particular, requerirán dicho informe favorable la instalación de nuevos tendidos eléctricos y los trabajos de adecuación distintos de la conservación o reparación ordinaria de los mismos.

3. En todos los casos, las líneas que discurran por el ámbito del PORN serán de probada seguridad, lo que implica el cumplimiento de la legislación sectorial vigente.

4. La Conselleria competente en materia de medio ambiente impulsará, en colaboración con los organismos competentes y con las entidades y particulares, la ejecución de programas de electrificación destinados a la mejora del hábitat rural y de los equipamientos y servicios destinados al uso público.

5. Se promoverá la aplicación de energías renovables para los usos requeridos en el ámbito territorial del PORN

6. Las líneas eléctricas de nueva construcción en los ámbitos de las áreas objetivo de conservación (AOC) y áreas de régimen especial (ARE) del PORN serán subterráneas. A este respecto los márgenes de las vías de comunicación tendrán el carácter de corredor preferente para su trazado. En caso que, por razones técnicas, sea inviable el soterramiento del tendido, se justificará tal extremo al efecto de obtener el informe favorable citado en el apartado 1 de este artículo. La Conselleria competente sobre espacios naturales protegidos fomentará los estudios de viabilidad y las actuaciones tendentes al enterramiento progresivo de los tendidos aéreos existentes en el ámbito de las áreas objetivo de conservación (AOC) del PORN, o al desvío progresivo de los mismos fuera del citado ámbito.

7. Se fomentará la investigación de los efectos de las infraestructuras eléctricas sobre la vegetación con diferentes medidas de compensación, existentes o futuras, por afecção de trabajos de mantenimiento de líneas de la red de transporte. Para ello en colaboración con las mercantiles suministradoras de energía, se desarrollará un modelo que permita la sistematización de la identificación de los requisitos, condicionantes o restricciones a considerar.

8. En los trabajos de mantenimiento bajo líneas de alta o media tensión que deben efectuar las mercantiles suministradoras, se podrán substituir los trabajos periódicos de eliminación de la vegetación habituales por la implantación de los «corredores de biodiversidad» que están conformados por vegetación y cultivos que favorecen la biodiversidad y evitan un crecimiento susceptible de ser eliminado periódicamente. Las especies a implantar las establecerá la dirección del parque natural del Túria.

Artículo 68. Telecomunicaciones

1. La instalación de antenas y sus elementos asociados, tanto de telefonía móvil como para otras finalidades, requerirá el informe favorable de la Conselleria competente en materia de medio ambiente, sin perjuicio de los preceptivos informes y autorizaciones sectoriales.

2. Las líneas telefónicas de nueva construcción en los ámbitos del Áreas objetivo de conservación (AOC) y áreas de régimen especial (ARE) y del Área de Interfase del PORN serán subterráneas de manera preferente. A este respecto los márgenes de las vías de comunicación tendrán el carácter de corredor preferente para su trazado. En caso que, por razones técnicas, sea inviable el soterramiento del tendido, se justificará tal extremo al efecto de obtener el informe favorable por parte del órgano gestor del espacio natural protegido.

3. La Conselleria competente en espacios naturales protegidos fomentará los estudios de viabilidad y las actuaciones tendentes al enterramiento progresivo de las líneas telefónicas existents en el ámbito de

de conservació (AOC) i àrees de règim especial (ARE), o al desviament progressiu dels mateixos fora del citat àmbit.

TÍTOL III **Ampliació del Parc Natural del Túria**

Article 69. Ampliació del Parc Natural del Túria

Per a l'adequat compliment dels objectius i les finalitats del PORN en matèria de conservació, millora, estudi, ensenyament i ús públic ordenat del medi natural, s'amplia l'àmbit territorial del parc natural del Túria als municipis de Bugarra, Gestalgar, Chulilla, el Nou llit o Pla Sud, el paratge les Moles a Paterna, i el paratge Porxinos a Riba-roja de Túria, conforme al procediment establert en la Llei 11/1994, de 27 de desembre, de la Generalitat, d'espais naturals protegits de la Comunitat Valenciana, en un àmbit territorial coincident amb les zones d'ordenació següents d'aquest pla: Àrees objectiu de conservació (AOC) i àrees de règim especial (ARE), i Àrees d'Interfase (AI) de mosaic Agrícola/Forestal.

Article 70. Pla Rector d'Ús i Gestió del Parc Natural del Túria

La Conselleria competent en matèria de medi ambient elaborarà i tramitarà el Pla Rector d'Ús i Gestió del Parc Natural del Túria, els objectius del qual, abast, efectes, contingut i tramitació seran, dins del marc normatiu i d'ordenació d'aquest PORN, els establerts, amb caràcter general per a aquest instrument d'ordenació i gestió, pels articles 37 a 41 de la Llei 11/1994, de 27 de desembre, de la Generalitat, d'espais naturals protegits de la Comunitat Valenciana.

TÍTOL IV **Normes particulars. Regulació de les zones d'ordenació del PORN**

CAPÍTOL I *Zonificació del PORN*

Article 71. Zonificació

1. En l'àmbit territorial del PORN s'estableix una zonificació del sòl definida per les categories d'ordenació següents:

- a) Àrees objectiu de conservació (AOC).
- b) Àrea d'Interfase (AI) de mosaic forestal i agrícola.
- c) Àrea d'amortiment (AA).
- d) àrees de règim especial (ARE):
 - 1) Avenc del Palmerar.
 - 2) Conjunt de cavitats subterrànies de les Pedroses.
 - 3) Avenc Colomera.
 - 4) Avenc del Figueral.
 - 5) Paratge Natural Municipal de les Rodanes.
 - 6) Paratge Natural Municipal de les Calderones.
 - 7) Zona humida catalogada Embassament de la Vallesa.
- e) àrees de connectivitat fluvial (ACF)
- f) Àrees afectades per la sentència 836/2015

2. La delimitació gràfica de les citades categories d'ordenació figura en la cartografia de zonificació del PORN.

CAPÍTOL II *Àrees objectiu de conservació (AOC)*

Article 72. Caracterització de les Àrees objectiu de conservació (AOC).

Correspon a aquells espais amb un rellevant valor ecològic, morfofonològic, cultural o paisatgístic, que constitueixen principalment un excel·lent exponent de la singularitat dins de l'àmbit orogràfic del sistema ibèric i la plana del riu Túria. El seu interès mediambiental exigeix una rigorosa limitació dels aprofitaments i potenciació de la riquesa ecològica.

S'inclouen en aquesta categoria:

a) Les formacions geomorfològiques amb pendents abruptes al voltant dels llits principals tant pel seu valor paisatgístic com geològic i natural per la seua singularitat contribueixen a l'establiment d'hàbitats i espècies adaptades a aquests ambients.

las Áreas objetivo de conservación (AOC) y áreas de régimen especial (ARE), o al desvío progresivo de los mismos fuera del citado ámbito.

TÍTULO III **Ampliación del Parque Natural del Turia**

Artículo 69. Ampliación del Parque Natural del Turia

Para el adecuado cumplimiento de los objetivos y las finalidades del PORN en materia de conservación, mejora, estudio, enseñanza y uso público ordenado del medio natural, se amplía el ámbito territorial del parque natural del Túria a los municipios de Bugarra, Gestalgar, Chulilla, el Nuevo cauce o Plan Sur, el paraje Les Moles en Paterna, y el paraje Porxinos en Ribarroja de Turia conforme al procedimiento establecido en la Ley 11/1994, de 27 de diciembre, de la Generalitat, de Espacios Naturales Protegidos de la Comunitat Valenciana, en un ámbito territorial coincidente con las siguientes zonas de ordenación de este plan: Áreas objetivo de conservación (AOC) y áreas de régimen especial (ARE), y Areas de Interfase (AI) de mosaico agrícola-forestal.

Artículo 70. Plan Rector de Uso y Gestión del Parque Natural del Turia

La Conselleria competente en materia de medio ambiente elaborará y tramitará el Plan Rector de Uso y Gestión del Parque Natural del Turia, cuyos objetivos, alcance, efectos, contenido y tramitación serán, dentro del marco normativo y de ordenación de este PORN, los establecidos, con carácter general para dicho instrumento de ordenación y gestión, por los artículos 37 a 41 de la Ley 11/1994, de 27 de diciembre, de la Generalitat, de Espacios Naturales Protegidos de la Comunitat Valenciana.

TÍTULO IV **Normas particulares. Regulación de las zonas de ordenación del PORN**

CAPÍTULO I *Zonificación del PORN*

Artículo 71. Zonificación

1. En el ámbito territorial del PORN se establece una zonificación del suelo definida por las siguientes categorías de ordenación:

- a) Áreas objetivo de conservación (AOC).
- b) Área de Interfase (AI) de mosaico forestal y agrícola.
- c) Área de amortiguación (AA).
- d) áreas de régimen especial (ARE):
 - 1) Sima del Palmeral.
 - 2) Conjunto de cavidades subterráneas de las Pedrizas.
 - 3) Sima Colomera.
 - 4) Sima del Higueral.
 - 5) Paraje Natural Municipal de Les Rodanes.
 - 6) Paraje Natural Municipal de Los Calderones.
 - 7) Zona húmeda Catalogada Embalse de la Vallesa.
- e) Áreas de Conectividad Fluvial (ACF)
- f) Áreas afectadas por la sentencia 836/2015

2. La delimitación gràfica de las citadas categorías de ordenación figura en la cartografía de zonificación del PORN.

CAPÍTULO II *Áreas objetivo de conservación (AOC)*

Artículo 72. Caracterización de las Áreas objetivo de conservación (AOC).

Corresponde a aquellos espacios con un relevante valor ecológico, morfofonológico, cultural o paisajístico, que constituyen principalmente un excelente exponente de la singularidad dentro del ámbito orográfico del sistema ibérico y la llanura del río Turia. Su interès medioambiental exige una rigurosa limitación de los aprovechamientos y potenciación de la riqueza ecológica.

Se incluyen en esta categoría:

a) Las formaciones geomorfológicas con pendientes abruptas alrededor de los cauces principales tanto por su valor paisajístico como geológico y natural por su singularidad contribuyen al establecimiento de hábitats y especies adaptadas a estos ambientes.



b) Pinedes, formacions que són dominants en gran part del territori i en les quals són presents dues espècies, pi blanc (*Pinus halepensis*) en la seua gran majoria i alguns peus de pi pinyer (*Pinus pinea*). Donen lloc a ecosistemes d'un alt valor natural i permet l'existència d'hàbitats idonis que donen recer a un ampli espectre d'espècies faunístiques de gran interès ecològic.

c) Cursos i masses d'aigua permanents, que presenten un elevat valor ecològic per la seua riquesa faunística i diversitat vegetal que inclou la presència d'exemplars singulars, així com per la seua qualitat paisatgística. Els llits constitueixen una sèrie de corredors naturals, continus i intercomunicats que faciliten la mobilitat de la fauna i la migració de tàxons.

d) Singularitats botàniques i formacions boscoses de característiques excepcionals per la diversitat i maduresa que han aconseguit; així com exemplars aïllats d'espècies vegetals endèmiques, singulars i monumentals. La seua presència és, en general, de caràcter puntual i la seua protecció és necessària a causa de la seua escassa representació tant en la zona com en el context regional.

e) Formacions de matoll, amb major o menor presència d'un dosser arbrat; es tracta de zones que van patir incendis forestals i que anteriorment estaven ocupades per dosser arbori, complint una important funció com a protectors del sòl.

f) Zones agrícoles d'alt valor ambiental, cultural i paisatgístic.

Article 73. Criteris generals d'intervenció

Els criteris generals d'intervenció per a cadascuna de les unitats ambientals incloses en aquesta categoria d'ordenació són els següents:

a) En les zones de parets calcàries amb cingles i arracades prolongades, el criteri general és la preservació d'aquestes estructures geomorfològiques, la reducció de riscos i el manteniment de les formacions de flora i fauna associades a elles.

b) En les pinedes s'orientarà la gestió a la conservació i millora de les masses existents, així com la regeneració i repoblació naturals, amb la finalitat de mantindre els processos ecològics essencials i la diversitat biològica, fomentant així mateix la seua utilització amb finalitats científiques i didàctiques/naturalístiques.

c) En els cursos i masses d'aigua són criteris d'intervenció el manteniment de les formacions singulars existents i la millora dels ecosistemes que presenten un interès científic i ambiental, ja que sustenten espècies i processos ecològics exclusius d'aquest medi, a més de complir una important funció complementària amb els ecosistemes de l'entorn i de diversificació d'hàbitats.

d) En les masses boscoses singulars, especialment les lligades a ambients riparis, el criteri general és la seua protecció estricta. La gestió ha d'estar orientada cap a la seua potenciació, millora i foment, permetent únicament usos destinats a fins de restauració d'aquestes masses, l'estudi científic i els usos didàctics.

e) El criteri d'intervenció per a les formacions de matoll és el manteniment d'aquestes mitjançant una actuació dirigida a la seua conservació i millora, permetent la seua regeneració natural.

f) El criteri per a les zones agrícoles és la potenciació dels cultius tradicionals i el manteniment de l'aprofitament agrícola, compatibilitzant el rendiment econòmic amb el manteniment de les estructures de mosaic d'alt valor.

Article 74. Criteris d'ordenació en les àrees objectiu de conservació (AOC). Usos permesos, prohibits i condicionats

1. Tot el sòl inclòs en àrees objectiu de conservació (AOC) serà classificat en els respectius planejaments urbanístics municipals com a sòl no urbanitzable protegit, amb l'única excepció de les zones afectades per les activitats extractives mineres que fa referència l'article 51 d'aquestes normes.

2. Es consideren usos i actuacions compatibles en la zona AOC, amb caràcter general, els següents:

a) Els destinats a la conservació, regeneració i millora dels hàbitats, la vegetació, el paisatge, el medi geològic i les espècies silvestres de flora i fauna.

b) Tots aquells destinats a la prevenció i lluita contra els incendis forestals, incloent-hi la construcció i condicionament de vies de comunicació i altres obres i instal·lacions necessàries.

b) Pinares, formaciones que son dominantes en gran parte del territorio y en las que están presentes dos especies, pino carrasco (*Pinus halepensis*) en su gran mayoría y algunos pies de pino piñonero (*Pinus pinea*). Dan lugar a ecosistemas de un alto valor natural y permite la existencia de hábitats idóneos que dan cobijo a un amplio espectro de especies faunísticas de gran interés ecológico.

c) Cursos y masas de agua permanentes, que presentan un elevado valor ecológico por su riqueza faunística y diversidad vegetal que incluye la presencia de ejemplares singulares, así como por su calidad paisajística. Los cauces constituyen una serie de corredores naturales, continuos e intercomunicados que facilitan la movilidad de la fauna y la migración de taxones.

d) Singularidades botánicas y formaciones boscosas de características excepcionales por la diversidad y madurez que han alcanzado; así como ejemplares aislados de especies vegetales endémicas, singulares y monumentales. Su presencia es, por lo general, de carácter puntual y su protección es necesaria debido a su escasa representación tanto en la zona como en el contexto regional.

e) Formaciones de matorral, con mayor o menor presencia de un dosel arbolado; se trata de zonas que padecieron incendios forestales y que anteriormente estaban ocupadas por dosel arbóreo, cumpliendo una importante función como protectores del suelo.

f) Zonas agrícolas de alto valor ambiental, cultural y paisajístico.

Artículo 73. Criterios generales de intervención

Los criterios generales de intervención para cada una de las unidades ambientales incluidas en esta categoría de ordenación son los siguientes:

a) En las zonas de paredes calcáreas con riscos y pendientes prolongadas, el criterio general es la preservación de estas estructuras geomorfológicas, la reducción de riesgos y el mantenimiento de las formaciones de flora y fauna asociadas a ellas.

b) En los pinares se orientará la gestión a la conservación y mejora de las masas existentes, así como la regeneración y repoblación naturales, con la finalidad de mantener los procesos ecológicos esenciales y la diversidad biológica, fomentando asimismo su utilización con fines científicos y didáctico-naturalísticos.

c) En los cursos y masas de agua son criterios de intervención el mantenimiento de las formaciones singulares existentes y la mejora de los ecosistemas que presenten un interés científico y ambiental, ya que sustentan especies y procesos ecológicos exclusivos de este medio, además de cumplir una importante función complementaria con los ecosistemas del entorno y de diversificación de hábitats.

d) En las masas boscosas singulares, especialmente las ligadas a ambientes riparios, el criterio general es su protección estricta. La gestión debe estar orientada hacia su potenciació, mejora y fomento, permitiendo únicamente usos destinados a fines de restauración de estas masas, el estudio científico y los usos didácticos.

e) El criterio de intervención para las formaciones de matorral es el mantenimiento de estas mediante una actuación dirigida a su conservación y mejora, permitiendo su regeneración natural.

f) El criterio para las zonas agrícolas es la potenciació de los cultivos tradicionales y el mantenimiento del aprovechamiento agrícola, compatibilizando el rendimiento económico con el mantenimiento de las estructuras de mosaico de alto valor.

Artículo 74. Criterios de ordenación en las áreas objetivo de conservación (AOC). Usos permitidos, prohibidos y condicionados

1. Todo el suelo incluido en el Áreas objetivo de conservación (AOC) será clasificado en los respectivos planeamientos urbanísticos municipales como suelo no urbanizable protegido, con la única excepción de las zonas afectadas por las actividades extractivas mineras que hace referencia el artículo 51 de estas normas.

2. Se consideran usos y actuaciones compatibles en la zona AOC, con carácter general, los siguientes:

a) Los destinados a la conservación, regeneración y mejora de los hábitats, la vegetación, el paisaje, el medio geológico y las especies silvestres de flora y fauna.

b) Todos aquellos destinados a la prevención y lucha contra los incendios forestales, incluyendo la construcción y acondicionamiento de vías de comunicación y otras obras e instalaciones necesarias.



c) En les zones agrícoles es consideren usos permesos totes les activitats compatibles amb el que s'estableix en el planejament urbanístic per al sòl no urbanitzable d'ús agrícola, sense perjudici del que es disposa en les normes generals d'aquest pla i en la normativa sectorial vigent sobre el sòl no urbanitzable.

d) Usos i actuacions en relació amb l'ús públic del medi natural en matèria d'estudi, ensenyament i gaudi ordenat d'aquest, conforme a les especificacions de les normes generals aplicables.

e) Obres, instal·lacions i serveis públics, conforme al que es disposa en la legislació sobre el sòl no urbanitzable.

f) Construccions de caràcter institucional o lligades a la gestió de l'espai protegit.

g) Funcionament, adequació o remodelació d'establiments de restauració o allotjament turístic existents. Implantació de noves activitats exclusivament sota la modalitat de casa rural, amb autorització prèvia de la Conselleria competent en matèria de medi ambient sense perjudici de la preceptiva llicència municipal i de les autoritzacions sectorials que corresponguen, sempre que el planejament urbanístic municipal permeta aquests usos i sempre que l'activitat es realitze mitjançant rehabilitació, restauració o reconstrucció d'edificacions preexistents.

h) La col·locació de dipòsits d'aigua, dotats d'adequats sistemes d'eixida per a la fauna i conforme a les normes generals d'aquest pla sobre infraestructures.

i) Heliports destinats exclusivament a l'extinció i/o prevenció d'incendis forestals, o bé a la seguretat ciutadana.

j) Els treballs de conservació i viabilitat hivernal de carreteres, les operacions d'explotació, així com la construcció, modificació de traçat, ampliació, i actuacions de seguretat viària en carreteres, tant dins de la zona de domini com de la zona de protecció d'aquestes, segons es defineixen els seus àmbits en la Llei 6/1991, de carreteres de la Comunitat valenciana, així com en pistes forestals i sendes, conforme als criteris establerts en les normes generals.

k) Obres i instal·lacions d'utilitat pública i interès social promogudes o degudament autoritzades pels òrgans competents.

l) Funcionament d'activitats extractives mineres autoritzades per la Conselleria competent en matèria de mineria, conforme al que es disposa en l'article 51 de les normes generals del PORN.

3. Es consideren usos i actuacions no compatibles en la zona AOC, amb caràcter general, tots els que comporten una degradació del medi o dificulten el desenvolupament dels usos permesos. En particular es prohibeixen les actuacions següents:

a) Activitats relacionades amb l'extracció d'àrids i terres o l'explotació dels recursos miners, que no estiguen contemplades en els articles 22 i 51 de les Normes generals d'aquest PORN.

b) Edificacions, construccions i instal·lacions de qualsevol tipus, excepte les vinculades als usos compatibles. Totes aquestes instal·lacions vinculades als usos compatibles hauran de comptar, en tot cas, amb els dissenys i dimensions adequades que minimitzen qualsevol afecció per contaminació lumínica.

c) Usos i activitats de caràcter esportiu i turístic-recreatiu, excepte els vinculats als usos compatibles.

d) Construcció de noves instal·lacions vinculades a explotacions ramaderes intensives. Aquesta prohibició no afecta les actuacions sobre edificacions existents o aquelles que deriven d'accions prèviament autoritzades per l'òrgan competent en espais naturals mitjançant l'ús de ramaderia extensiva.

e) Abocadors de residus sòlids urbans, residus de construcció i demolició (RCD), i instal·lacions annexes.

f) Suport de publicitat exterior i imatges i símbols commemoratius, excepte indicadors de caràcter institucional.

g) Les accions de tala o arrabassament en sòls forestals diferents de les espècies exòtiques que hagen de ser controlades. S'exceptuen les tales i arrabassaments en actuacions necessàries per motius fitosanitaris, accions de conservació de la vegetació i de millora d'hàbitats, així com les vinculades als usos permesos per a les zones d'AOC i en les normes generals d'aquest PORN.

h) Establiments de restauració i allotjament turístic no contemplats en els usos compatibles.

i) Abocadors de residus perillosos

j) Maniobres militars de qualsevol tipus

c) En las zonas agrícolas se consideran usos permitidos todas las actividades compatibles con lo establecido en el planeamiento urbanístico para el suelo no urbanizable de uso agrícola, sin perjuicio de lo dispuesto en las Normas Generales de este Plan y en la normativa sectorial vigente sobre el suelo no urbanizable.

d) Usos y actuaciones en relación con el uso público del medio natural en materia de estudio, enseñanza y disfrute ordenado de este, conforme a las especificaciones de las normas generales aplicables.

e) Obras, instalaciones y servicios públicos, conforme a lo dispuesto en la legislación sobre el suelo no urbanizable.

f) Construcciones de carácter institucional o ligadas a la gestión del espacio protegido.

g) Funcionamiento, adecuación o remodelación de establecimientos de restauración o alojamiento turístico existentes. Implantación de nuevas actividades exclusivamente bajo la modalidad de casa rural, previa autorización de la Conselleria competente en materia de medio ambiente sin perjuicio de la preceptiva licencia municipal y de las autorizaciones sectoriales que correspondan, siempre que el planeamiento urbanístico municipal permita dichos usos y siempre que la actividad se realice mediante rehabilitación, restauración o reconstrucción de edificaciones preexistentes.

h) La colocación de depósitos de agua, dotados de adecuados sistemas de salida para la fauna y conforme a las normas generales de este plan sobre infraestructuras.

i) Helipuertos destinados exclusivamente a la extinción y/o prevención de incendios forestales, o bien a la seguridad ciudadana.

j) Los trabajos de Conservación y Viabilidad hivernal de carreteras, las operaciones de explotación, así como la construcción, modificación de trazado, ampliación, y actuaciones de seguridad vial en carreteras, tanto dentro de la zona de dominio como de la zona de protección de estas, según se definen sus ámbitos en la Ley 6/1991 de carreteras de la Comunidad valenciana, así como en pistas forestales y sendas, conforme a los criterios establecidos en las normas generales.

k) Obras e instalaciones de utilidad pública e interés social promovidas o debidamente autorizadas por los órganos competentes.

l) Funcionamiento de actividades extractivas mineras autorizadas por la Conselleria competente en materia de minería, conforme a lo dispuesto en el artículo 51 de las normas generales del PORN.

3. Se consideran usos y actuaciones no compatibles en la zona AOC, con carácter general, todos los que comporten una degradación del medio o dificulten el desarrollo de los usos permitidos. En particular se prohíben las siguientes actuaciones:

a) Actividades relacionadas con la extracción de áridos y tierras o la explotación de los recursos mineros, que no estén contempladas en los artículos 22 y 51 de las Normas generales de este PORN.

b) Edificaciones, construcciones e instalaciones de cualquier tipo, excepto las vinculadas a los usos compatibles. Todas estas instalaciones vinculadas a los usos compatibles deberán contar, en todo caso, con los diseños y dimensiones adecuadas que minimicen cualquier afección por contaminación lumínica.

c) Usos y actividades de carácter deportivo y turístico-recreativo, excepto los vinculados a los usos compatibles.

d) Construcción de nuevas instalaciones vinculadas a explotaciones ganaderas intensivas. Esta prohibición no afecta a las actuaciones sobre edificaciones existentes u aquellas que deriven de acciones previamente autorizadas por el órgano competente en espacios naturales mediante el uso de ganadería extensiva.

e) Vertederos de residuos sólidos urbanos, residuos de construcción y demolición (RCD), e instalaciones anejas.

f) Soporte de publicidad exterior e imágenes y símbolos conmemorativos, salvo indicadores de carácter institucional.

g) Las acciones de tala o descuaje en suelos forestales distinta de las especies exóticas que deban ser controladas. Se exceptúan las talas y descuaes en actuaciones necesarias por motivos fitosanitarios, acciones de conservación de la vegetación y de mejora de hábitats, así como las vinculadas a los usos permitidos para las zonas de AOC y en las normas generales de este PORN.

h) Establecimientos de restauración y alojamiento turístico no contemplados en los usos compatibles.

i) Vertederos de residuos peligrosos

j) Maniobras militares de cualquier tipo



k) Vol de drons, excepte aquells vols autoritzats per l'òrgan competent en parcs naturals.

CAPÍTOL III Àrea d'Interfase

Secció primera Àrea d'interfase de Mosaic Agrícola/Forestal (AI)

Article 75. Caracterització de les Àrees d'Interfase de mosaic agrícola forestal (AI)

1. S'engloben en aquesta categoria les zones forestals en les quals existeix un ús agrícola intercalat, caracteritzat per cultius de secà o de regadiu que, des del punt de vista ambiental i paisatgístic, configuren zones d'indubtable interès especialment per l'efecte de mosaic entre la fase forestal i agrícola i la relació existent com a ambients favorables per a la fauna i d'especial significat paisatgístic.

2. El destí d'aquestes zones és la conservació dels valors naturals, paisatgístics i culturals, en forma compatible amb el manteniment i desenvolupament de l'activitat existent de tipus agrícola, ramadera, forestal, cinegètica i d'ús públic ordenat.

Article 76. Criteris d'ordenació. Usos permesos, prohibits i condicionats

1. Tot el sòl inclòs en l'Àrea d'Interfase (AI) serà classificat en els respectius planejaments urbanístics municipals com a sòl no urbanitzable protegit, amb l'excepció de les zones en què la Conselleria competent en matèria de mineria poguera autoritzar ampliacions o modificacions d'activitats mineres existents conforme al que es disposa en l'article 51.1 d'aquestes normes. En les explotacions agrícoles exclusivament es permetrà el que establisca el planejament urbanístic vigent per als usos del sòl.

2. Així mateix es consideren incompatibles els usos i activitats exposats en les normes generals del PORN i conforme a les seues respectives regulacions sectorials.

3. Amb caràcter general es consideren compatibles els usos i activitats que també ho són en les Àrees objectiu de conservació (AOC).

4. Així mateix es consideren compatibles els usos i activitats exposats en les normes generals del PORN i conforme a les seues respectives regulacions sectorials. No obstant l'anterior, es consideren compatibles els usos del Pla d'Acció Territorial d'Ordenació i Dinamització de l'Horta de València (PATODHV) dins del seu àmbit territorial.

5. Es consideren no compatibles, amb caràcter general, tots els que comporten una degradació del medi ambient o dificulten el desenvolupament dels usos permesos. En particular tots aquells incompatibles amb el règim urbanístic del sòl no urbanitzable protegit, amb l'excepció indicada en l'apartat 1 d'aquest article.

Secció segona Àrea d'Amortiment (AA)

Article 77. Caracterització de l'Àrea d'Amortiment (AA)

En aquesta categoria d'ordenació s'inclouen zones, que independentment del seu estat natural, tenen un règim d'usos i aprofitaments dels recursos naturals determinats en cada cas pels respectius planejaments urbanístics municipals.

Article 78. Règim d'usos

1. Es consideren usos i actualitzacions compatibles aquells previstos en el planejament urbanístic municipal, conformement a les classificacions i qualificacions del sòl que aquest establisca.

2. Especialment es consideren compatibles i dirigides al foment aquells usos i actuacions tendents a la millora dels elements naturals i culturals lligats als objectius d'aquest pla.

CAPÍTOL IV àrees de règim especial (ARE)

Article 79. Caracterització de les àrees de règim especial (ARE)

1. En aquesta categoria d'ordenació s'inclouen els àmbits de protecció de les coves catalogades existents dins de l'àmbit territorial del d'aquest pla i els àmbits dels Paratges Naturals Municipals de les Roda-

k) Vuelo de drones, excepto aquellos vuelos autorizados por el órgano competente en parques naturales.

CAPÍTULO III Área de Interfase

Sección primera Área de interfase de Mosaico Agrícola-Forestal (AI)

Artículo 75. Caracterización de las Áreas de Interfase de mosaico agrícola-forestal (AI)

1. Se engloban en esta categoría las zonas forestales en las que existe un uso agrícola intercalado, caracterizado por cultivos de secano o de regadío que, desde el punto de vista ambiental y paisajístico, configuran zonas de indudable interès especialmente por el efecto de mosaico entre la fase forestal y agrícola y la relación existente como ambientes favorables para la fauna y de especial significado paisajístico.

2. El destino de estas zonas es la conservación de los valores naturales, paisajísticos y culturales, en forma compatible con el mantenimiento y desarrollo de la actividad existente de tipo agrícola, ganadera, forestal, cinegética y de uso público ordenado

Artículo 76. Criterios de ordenación. Usos permitidos, prohibidos y condicionados

1. Todo el suelo incluido en el Área de Interfase (AI) será clasificado en los respectivos planeamientos urbanísticos municipales como suelo no urbanizable protegido, con la excepción de las zonas en que la Conselleria competente en materia de minería pudiera autorizar ampliaciones o modificaciones de actividades mineras existentes conforme a lo dispuesto en el artículo 51.1, de estas normas. En las explotaciones agrícolas exclusivamente se permitirá lo que establezca el planeamiento urbanístico vigente para los usos del suelo.

2. Asimismo se consideran incompatibles los usos y actividades expuestos en las normas generales del PORN y conforme a sus respectivas regulaciones sectoriales.

3. Con carácter general se consideran compatibles los usos y actividades que también lo son en el Áreas objetivo de conservación (AOC).

4. Asimismo se consideran compatibles los usos y actividades expuestos en las normas generales del PORN y conforme a sus respectivas regulaciones sectoriales. No obstante lo anterior, se consideran compatibles los usos del Plan de Acción Territorial de Ordenación y Dinamización de la Huerta de Valencia (PATODHV) dentro de su ámbito territorial.

5. Se consideran no compatibles, con carácter general, todos los que comporten una degradación del medio ambiente o dificulten el desarrollo de los usos permitidos. En particular todos aquellos incompatibles con el régimen urbanístico del suelo no urbanizable protegido, con la excepción indicada en el apartado 1 de este artículo.

Sección segunda Área de Amortiguación (AA)

Artículo 77. Caracterización del Área de Amortiguación (AA)

En esta categoría de ordenación se incluyen zonas, que independientemente de su estado natural, tienen un régimen de usos y aprovechamientos de los recursos naturales determinados en cada caso por los respectivos planeamientos urbanísticos municipales.

Artículo 78. Régimen de usos

1. Se consideran usos y actualizaciones compatibles aquellos previstos en el planeamiento urbanístico municipal, con arreglo a las clasificaciones y calificaciones del suelo que este establezca.

2. En especial se consideran compatibles y dirigidas al fomento aquellos usos y actuaciones tendentes a la mejora de los elementos naturales y culturales ligados a los objetivos de este plan.

CAPÍTULO IV áreas de régimen especial (ARE)

Artículo 79. Caracterización de las áreas de régimen especial (ARE)

1. En esta categoría de ordenación se incluyen los ámbitos de protección de las cuevas catalogadas existentes dentro del ámbito territorial



nes i les Calderones, així com la Zona Humida Catalogada, Embassament de la Vallesa.

2. Aquests àmbits s'inclouen dins de l'espai protegit del Parc Natural del Túria, de conformitat amb l'article 3.2 de la Llei 11/1994, de 27 de desembre, de la Generalitat, d'espais naturals protegits de la Comunitat Valenciana, el qual preveu la possibilitat que dins de l'àmbit d'un espai natural protegit podran existir altres espais protegits de diferent categoria.

Article 80. Criteris d'ordenació

1. L'Avenc del Palmerar (Pedralba), el conjunt de cavitats subterrànies de les Pedroses (Vilamarxant), l'Avenc Colomera (Bugarra) i l'Avenc del Figueral (Gestalgar), tots ells inclosos en el Catàleg de Coves de la Comunitat Valenciana, estan sotmesos al règim d'ordenació i gestió establert en el Decret 65/2006, de 12 de maig, del Consell, pel qual es desenvolupa el règim de protecció de les coves i s'aprova el Catàleg de Coves de la Comunitat Valenciana, sense perjudici de les normes generals d'aquest pla que addicionalment foren aplicables.

2. Aquesta determinació s'estén a les respectives zones perimetrals de protecció de les cavitats, definides en l'article 5 del citat Decret.

3. El Paratge Natural Municipal de les Rodanes (Vilamarxant). Sense perjudici de les normes generals d'aquest pla que addicionalment foren aplicables, el Paratge Natural Municipal de les Rodanes està sotmés al règim d'ordenació i gestió establert en l'Acord de 8 de febrer de 2002, del Consell, pel qual es declara Paratge Natural Municipal a l'enclavament denominat les Rodanes en el terme municipal de Vilamarxant, el qual està desenvolupat pel corresponent Pla Especial de Protecció d'aquest espai protegit, aprovat per Decret 176/2012, de 30 de novembre, del Consell, pel qual s'amplia l'àmbit territorial del Paratge Natural Municipal denominat les Rodanes, en el terme municipal de Vilamarxant, i s'aprova conjuntament el seu pla especial de protecció.

4. El Paratge Natural Municipal de les Calderones (Chulilla). Sense perjudici del que dins les normes generals d'aquest pla li siga aplicable a l'àmbit del Paratge Natural Municipal de les Calderones, aquest àmbit està sotmés al règim d'ordenació i gestió establert en l'Acord de 16 de març de 2007, del Consell, pel qual es declara Paratge Natural Municipal a l'enclavament denominat les Calderones en el terme municipal de Chulilla, i l'annex III estableix el Pla Especial de Protecció d'aquest espai protegit.

5. La Zona Humida Catalogada Embassament de la Vallesa es regirà pel que s'estableix en l'article 15 de la Llei 11/1994, de 27 de desembre, de la Generalitat, d'espais naturals protegits de la Comunitat Valenciana, i el que s'estableix en les normes generals d'aquest pla.

6. L'Avenc del Palmerar, el conjunt de cavitats subterrànies de les Pedroses, l'Avenc Colomera, Avenc del Figueral, l'embassament de la Vallesa, el Paratge Natural Municipal de les Calderones i el Paratge Natural Municipal de les Rodanes formen part de l'àmbit territorial del Parc Natural del Túria.

3. El Pla Rector d'Ús i Gestió podrà contindre determinacions addicionals sobre el règim d'ordenació i gestió dels àmbits de protecció citats.

CAPÍTOL V

àrees de connectivitat fluvial (ACF)

Article 81. Caracterització de les àrees de connectivitat fluvial (ACF)

Les Àrees de Connectivitat Fluvial conformen uns corredors ambientals que persegueixen el moviment de les espècies piscícoles per a efectuar el seu cicle biològic en la mar. Ací ens referim especialment a les espècies eurihalines, com l'anguila (*Anguilla anguilla*). En l'àmbit autonòmic, a causa de les barreres que impedeixen la migració natural de l'anguila cap a aigües interiors (o continentals), la seua presència és cada vegada més escassa en les comunitats interiors. En la Comunitat Valenciana no ve recollida en el Catàleg Valencià d'Espècies de Fauna Amenazada, creat pel Decret 32/2004. No obstant això, la pesca de l'anguila ve regulada per l'Ordre de 17 de maig de 1990, de la Conselleria d'Agricultura i Pesca. Per part seua, la pesca continental de l'anguila ve regulada per les ordres anuals emeses per la Conselleria de Medi Ambi-

del de este plan y los ámbitos de los Parajes Naturales Municipales de Les Rodanes y los Calderones, así como la Zona Húmeda Catalogada, Embalse de la Vallesa.

2. Estos ámbitos se incluyen dentro del espacio protegido del Parque Natural del Turia, de conformidad con el artículo 3.2 de la Ley 11/1994, de 27 de diciembre, de la Generalitat, de Espacios Naturales Protegidos de la Comunitat Valenciana, el cual prevé la posibilidad de que dentro del ámbito de un espacio natural protegido podrán existir otros espacios protegidos de distinta categoría.

Artículo 80. Criterios de ordenación

1. La Sima del Palmeral (Pedralba), el conjunto de cavidades subterráneas de Las Pedrizas (Vilamarxant), La Sima Colomera (Bugarra) y la Sima del Higueral (Gestalgar), todas ellas incluidas en el Catálogo de Cuevas de la Comunitat Valenciana, están sometidas al régimen de ordenación y gestión establecido en el Decreto 65/2006, de 12 de mayo, del Consell, por el que se desarrolla el régimen de protección de las cuevas y se aprueba el Catálogo de Cuevas de la Comunitat Valenciana, sin perjuicio de las normas generales de este plan que adicionalmente fueran aplicables.

2. Esta determinación se extiende a las respectivas zonas perimetrales de protección de las cavidades, definidas en el artículo 5 del citado decreto.

3. El Paraje Natural Municipal de Les Rodanes (Vilamarxant). Sin perjuicio de las normas generales de este plan que adicionalmente fueran aplicables, el Paraje Natural Municipal de Les Rodanes está sometido al régimen de ordenación y gestión establecido en el Acuerdo de 8 de febrero de 2002, del Consell, por el que se declara Paraje Natural Municipal al enclave denominado Les Rodanes en el término municipal de Vilamarxant, el cual está desarrollado por el correspondiente Plan Especial de Protección de dicho espacio protegido, aprobado por Decreto 176/2012, de 30 de noviembre, del Consell, por el que se amplía el ámbito territorial del Paraje Natural Municipal denominado Les Rodanes, en el término municipal de Vilamarxant, y se aprueba conjuntamente su plan especial de protección

4. El Paraje Natural Municipal de Los Calderones (Chulilla). Sin perjuicio de lo que las normas generales de este plan le sea aplicable al ámbito del Paraje Natural Municipal de Los Calderones, este ámbito está sometido al régimen de ordenación y gestión establecido en el Acuerdo de 16 de marzo de 2007, del Consell, por el que se declara Paraje Natural Municipal al enclave denominado Los Calderones en el término municipal de Chulilla, y el anexo III establece el Plan Especial de Protección de dicho espacio protegido.

5. La Zona Húmeda Catalogada « Embalse de la Vallesa » se regirá por lo establecido en el artículo 15 de la Ley 11/1994, de 27 de diciembre, de la Generalitat, de Espacios Naturales Protegidos de la Comunitat Valenciana, y lo establecido en las normas generales de este plan.

6. La Sima del Palmeral, el conjunto de cavidades subterráneas de Las Pedrizas, la Sima Colomera, Sima del Higueral, el embalse de la Vallesa, el Paraje Natural Municipal de Los Calderones y el Paraje Natural Municipal de Les Rodanes forman parte del ámbito territorial del Parque Natural del Turia.

3. El Plan Rector de Uso y Gestión, podrán contener determinaciones adicionales sobre el régimen de ordenación y gestión de los ámbitos de protección citados.

CAPÍTULO V

áreas de conectividad fluvial (ACF)

Artículo 81. Caracterización de las áreas de conectividad fluvial (ACF)

Las Áreas de Conectividad Fluvial conforman unos corredores ambientales que persiguen el movimiento de las especies piscícolas para efectuar su ciclo biológico en el mar. Aquí nos referimos especialmente a las especies eurihalinas, como la anguila (*Anguilla anguilla*). A nivel autonómico, debido a las barreras que impiden la migración natural de la anguila hacia aguas interiores (o continentales), su presencia es cada vez más escasa en las comunidades interiores. En la Comunitat Valenciana no viene recogida en el Catálogo Valenciano de Especies de Fauna Amenazada, creado por el Decreto 32/2004. Sin embargo, la pesca de la anguila viene regulada por la Orden de 17 de mayo de 1990, de la Conselleria de Agricultura y Pesca. Por su parte, la pesca continental

ent, en les quals es fixen els períodes hàbils i les normes generals relacionades amb la pesca en aigües continentals de la Comunitat Valenciana.

Article 82. Criteris d'ordenació

Es considera que el nou llit del riu Túria, el denominat Pla Sud, pot contribuir a la connectivitat del riu amb la mar, permetent a aquestes espècies la seua eixida/entrada des de la mar, tancant així els seus cicles ecològics de reproducció i contribuint a una millora en la biodiversitat de les poblacions íctiques del riu Túria.

Article 83. Règim d'usos

1. Es consideren usos i actuacions compatibles aquells previstos en el planejament urbanístic municipal, conformement a les classificacions i qualificacions del sòl que aquest establisca, així com al que s'estableix per l'Organisme de Conca, gestor del domini públic hidràulic.

2. Especialment es consideren compatibles i dirigides al foment aquells usos i actuacions tendents a la millora dels elements naturals i culturals lligats als objectius d'aquest pla.

3. Es fomentara des dels organismes públics (Conselleria competent en Medi Ambient, Ajuntament de València i Confederació Hidrogràfica del Xúquer) un projecte de connexió entre l'actual llit fluvial del riu Túria, en l'Assut del Repartiment a Quart de Poblet, amb la nova estructura del Pla Sud, a fi de connectar el vell llit amb la mar.

CAPÍTOL VI

Parcel·les disperses considerades Àrees d'Amortiment

Article 84. Caracterització de les Àrees afectades per la sentència del Tribunal Superior de Justícia de la Comunitat Valenciana, Sala contenciosa administrativa, secció primera, Resolució núm. 836/2015

1. Les Àrees afectades per la sentència 836/2015, es configuren com un mosaic de parcel·les disperses que a causa de l'execució de la citada sentència, les situa en les Àrees d'Amortiment (AA)

2. En aquesta categoria d'ordenació s'inclouen zones, que independentment del seu estat natural, tenen un règim d'usos i aprofitaments dels recursos naturals determinats en cada cas pels respectius planejaments urbanístics municipals.

Article 85. Règim d'usos

1. Es consideren usos i actuacions compatibles aquells previstos en el planejament urbanístic municipal, conformement a les classificacions i qualificacions del sòl que aquest establisca.

2. Especialment es consideren compatibles i dirigits al foment aquells usos i actuacions tendents a la millora dels elements naturals i culturals lligats als objectius d'aquest pla.

de la anguila viene regulada por las órdenes anuales emitidas por de la Conselleria de Medio Ambiente en las que se fijan los periodos hábiles y las normas generales relacionadas con la pesca en aguas continentales de la Comunitat Valenciana.

Artículo 82. Criterios de ordenación

Se considera que el nuevo cauce del río Túria, el denominado Plan Sur, puede contribuir a la conectividad del río con el mar, permitiendo a estas especies su salida/entrada desde el mar, cerrando así sus ciclos ecológicos de reproducción y contribuyendo a una mejora en la biodiversidad de las poblaciones icticas del río Túria.

Artículo 83. Régimen de usos

1. Se consideran usos y actuaciones compatibles aquellas previstas en el planeamiento urbanístico municipal, con arreglo a las clasificaciones y calificaciones del suelo que este establezca, así como lo establecido por el Organismo de Cuenca, gestor del dominio público hidráulico.

2. En especial se consideran compatibles y dirigidas al fomento aquellos usos y actuaciones tendentes a la mejora de los elementos naturales y culturales ligados a los objetivos de este plan.

3. Se fomentara desde los organismos públicos (Conselleria competente en Medio Ambiente, Ayuntamiento de Valencia y Confederación Hidrográfica del Júcar) un proyecto de conexión entre el actual cauce fluvial del río Túria, en el Azud del Repartiment en Quart de Poblet, con la nueva estructura del Plan Sur, al objeto de conectar el viejo cauce con el mar.

CAPÍTULO VI

Parcelas dispersas consideradas Áreas de Amortiguación

Artículo 84. Caracterización de las Áreas afectadas por la sentencia del Tribunal Superior de Justicia de la Comunitat Valenciana, Sala de lo Contencioso Administrativo, Sección Primera, nº de Resolución 836/2015

1. Las Áreas afectadas por la sentencia 836/2015, se configuran como un mosaico de parcelas dispersas que debido a la ejecución de la citada sentencia, las ubica en las Áreas de Amortiguación (AA)

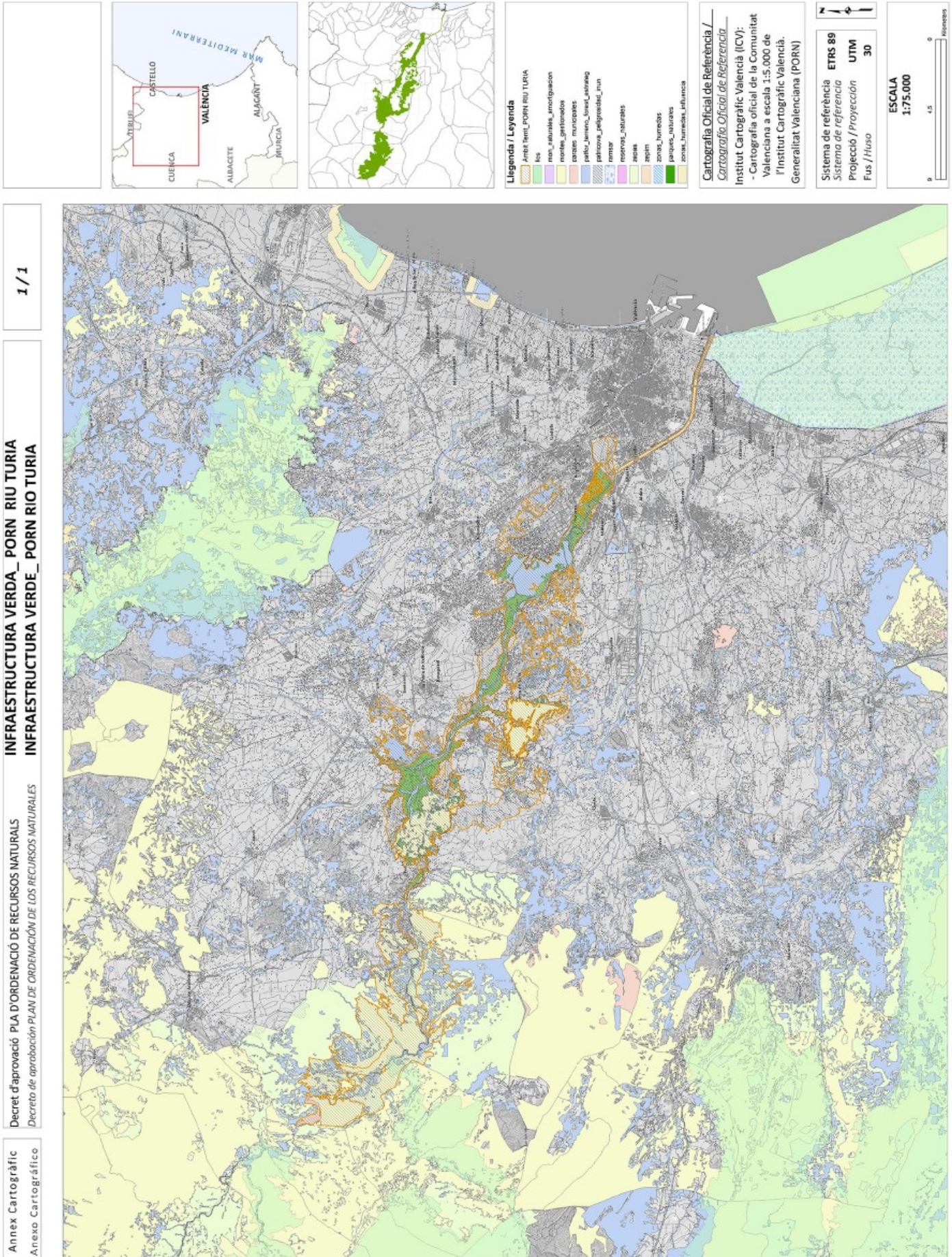
2. En esta categoría de ordenación se incluyen zonas, que independientemente de su estado natural, tienen un régimen de usos y aprovechamientos de los recursos naturales determinados en cada caso por los respectivos planeamientos urbanísticos municipales.

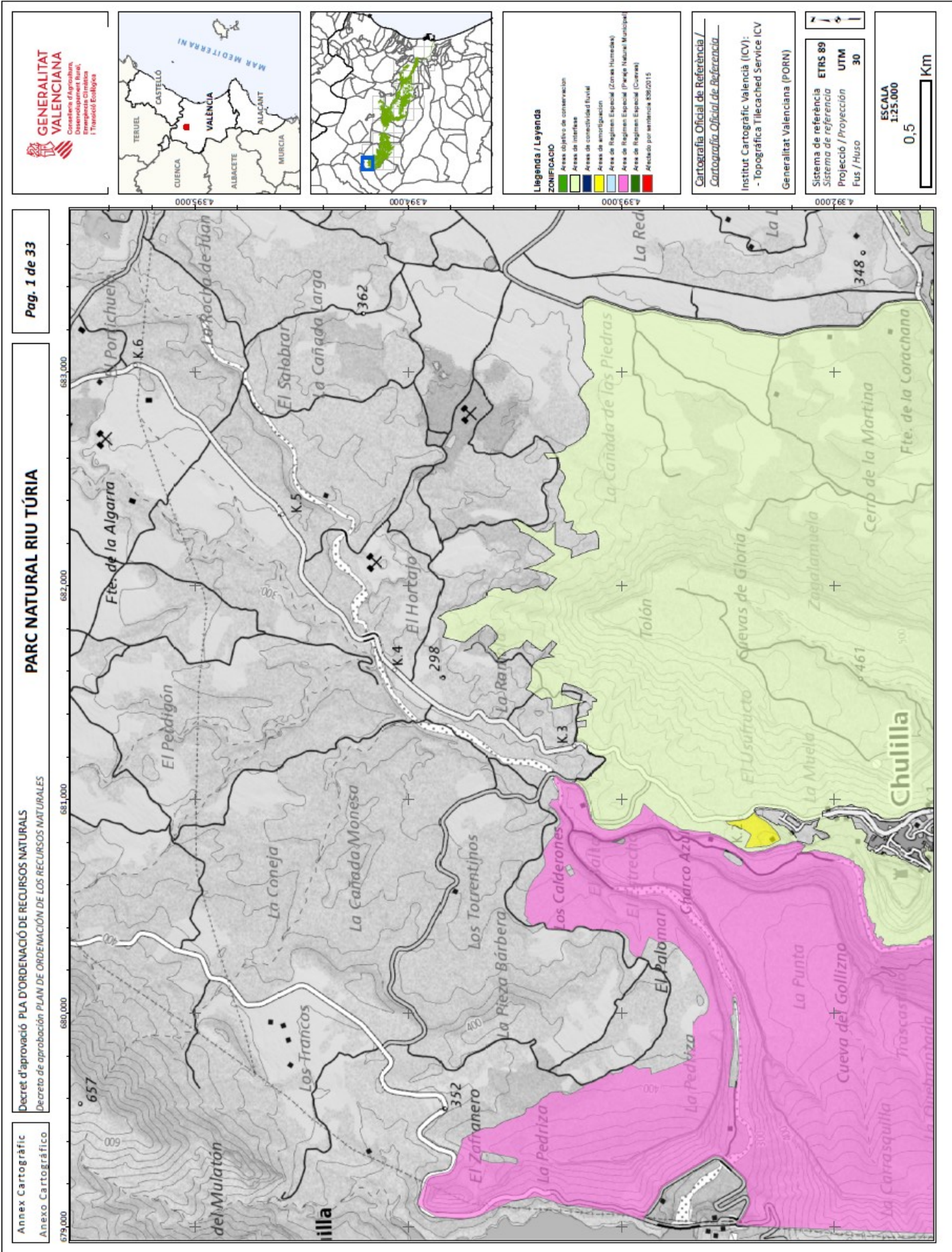
Artículo 85. Régimen de usos

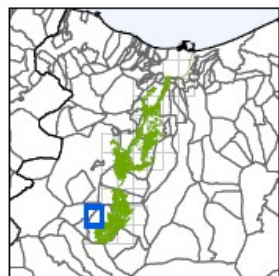
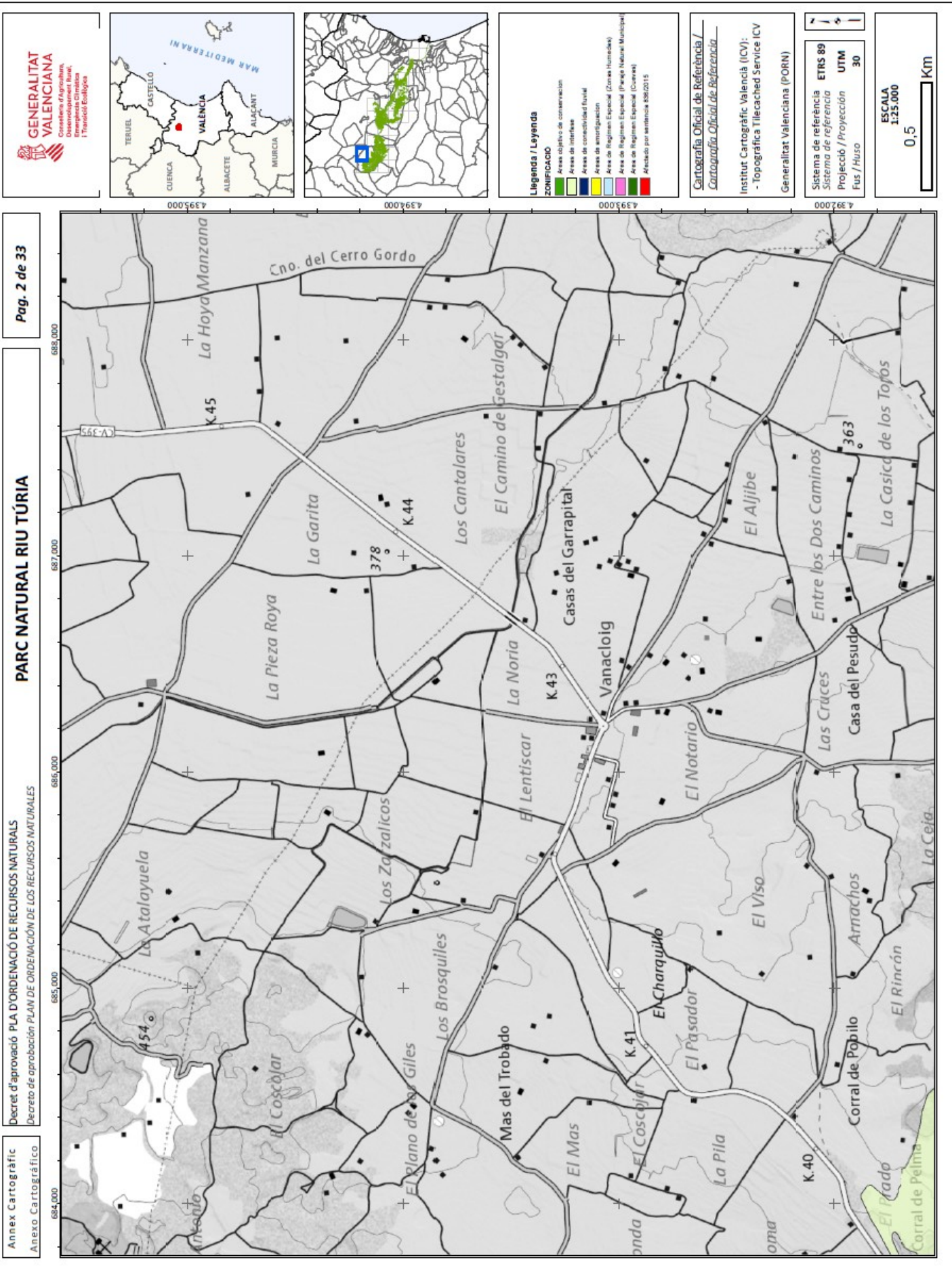
1. Se consideran usos y actuaciones compatibles aquellos previstos en el planeamiento urbanístico municipal, con arreglo a las clasificaciones y calificaciones del suelo que este establezca.

2. En especial se consideran compatibles y dirigidas al fomento aquellos usos y actuaciones tendentes a la mejora de los elementos naturales y culturales ligados a los objetivos de este plan.

ANNEX II / ANEXO II
Cartografia







Legenda / Leyenda

ZONIFICACIÓ

- Àrees objectives de conservació
- Àrees de interès
- Àrees de connectivitat rural
- Àrees de sintonització
- Àrees de Regimèn Especial (Zones Humedes)
- Àrees de Regimèn Especial (Parque Natural Municipal)
- Afectada per sentència 858/2015

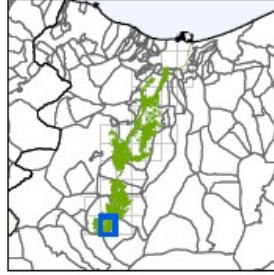
Cartografia Oficial de Referència / Cartografía Oficial de Referencia

Institut Cartogràfic Valencià (ICV):
- Topogràfica Tllecached Service ICV

Generalitat Valenciana (PORN)

Sistema de referència ETRS 89
Sistema de referència UTM
Projecció / Proyección Fus / Huso 30





Llegenda / Leyenda

ZONIFICACIÓ

Áreas objetivo de conservación	Verde oscuro
Áreas de interés	Verde medio
Áreas de conectividad fluvial	Verde claro
Áreas de investigación	Amarillo
Área de Regimen Especial (Zonas Húmedas)	Púrpura
Área de Regimen Especial (Parque Natural Municipal)	Rosado
Área de Regimen Especial (Comarcal)	Naranja
Afectado por sentencia 206/2015	Rojo

Cartografia Oficial de Referència /
Cartografia Oficial de Referència

Institut Cartogràfic Valencià (ICV):
- Topogràfica Tilecached Service ICV

Generalitat Valenciana (PORN)

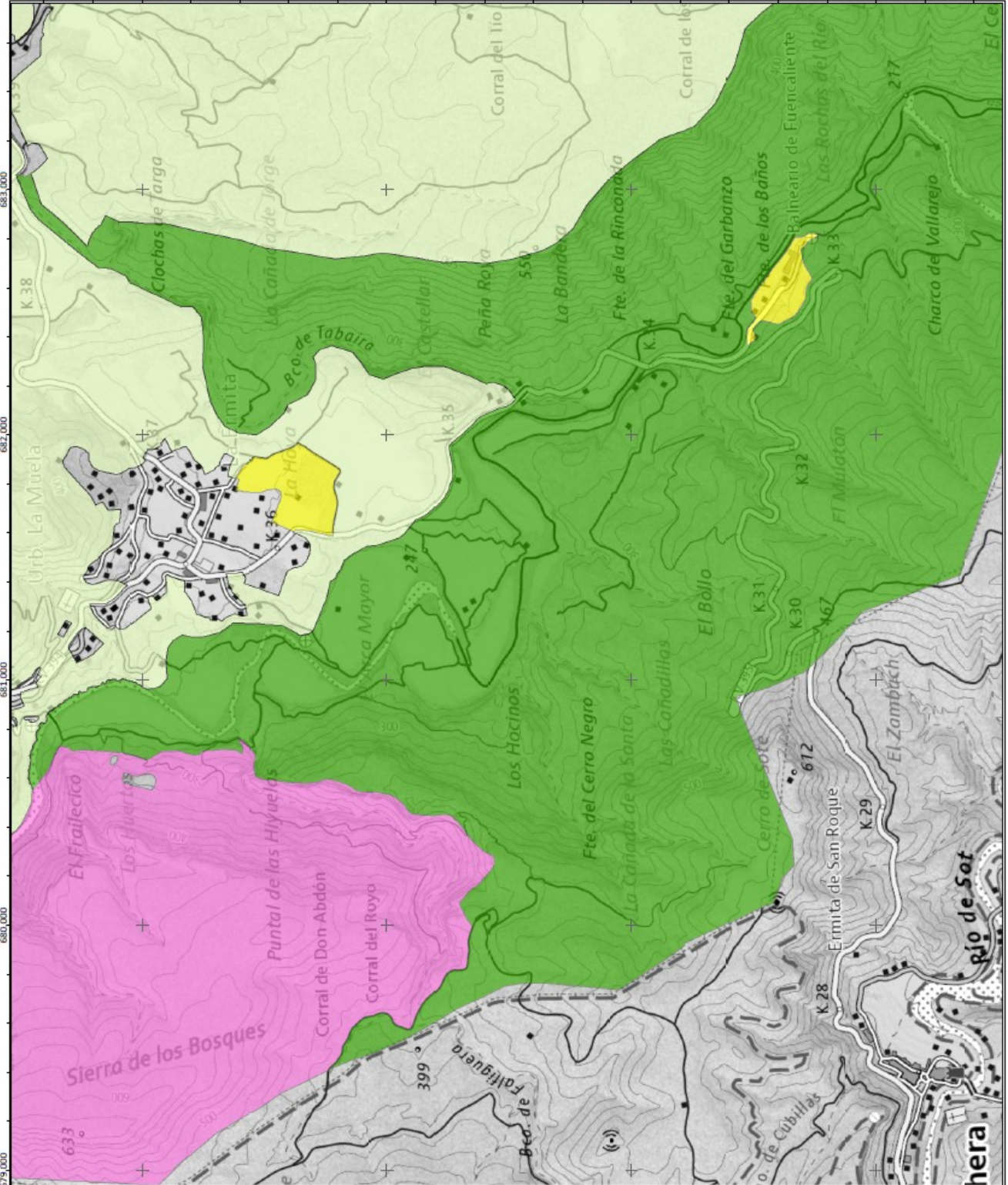
Sistema de referència ETRS 89
Sistema de referència UTM
Projecció / Proyección UTM
Fus / Huso 30

ESCALA 1:25.000
0,5 Km

PARC NATURAL RIU TÚRIA

Decret d'aprovació PLA D'ORDENACIÓ DE RECURSOS NATURALS
Decreto de aprobación PLAN DE ORDENACIÓN DE LOS RECURSOS NATURALES

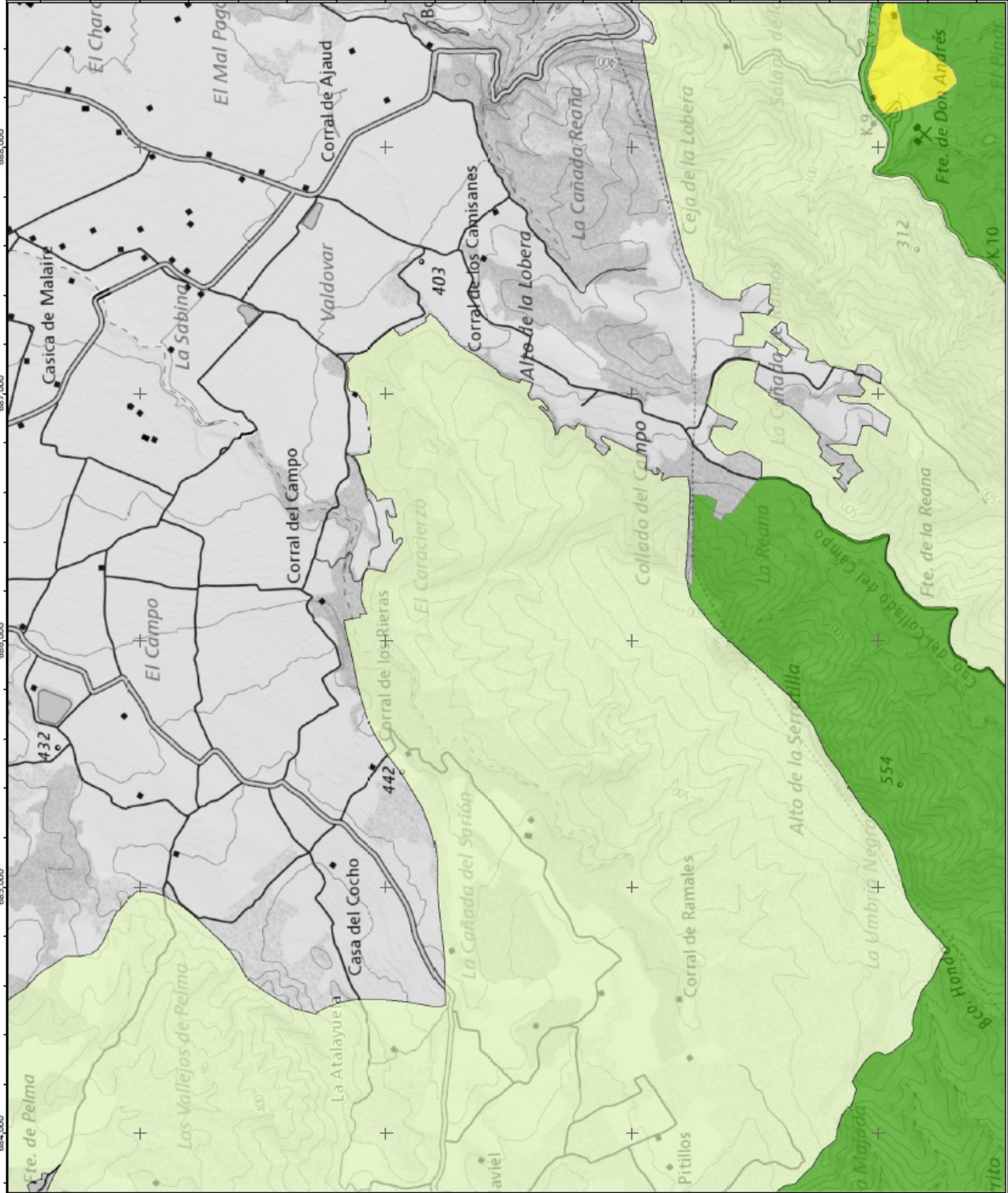
Annex Cartogràfic
Anexo Cartográfico



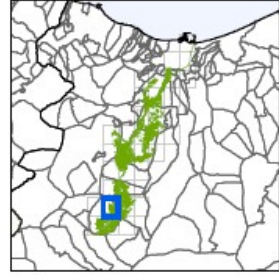
PARC NATURAL RIU TÚRIA

Decret d'aprovació PLA D'ORDENACIÓ DE RECURSOS NATURALS
 Decreto de aprobación PLAN DE ORDENACIÓN DE LOS RECURSOS NATURALES

Annex Cartogràfic
 Anexo Cartográfico



GENERALITAT VALENCIANA
 Conselleria d'Agricultura,
 Pesca i Alimentació,
 Ordenació del Territori,
 i Transició Ecològica



Llegenda / Leyenda

ZONIFICACIÓ

- Àrees d'objectiu de conservació
- Àrees d'interès
- Àrees de connectivitat fluvial
- Àrees de investigació
- Àrees de Regimen Especial (Zonas Humedas)
- Àrees de Regimen Especial (Parque Natural Municipal)
- Afectada per sentència 556/2015

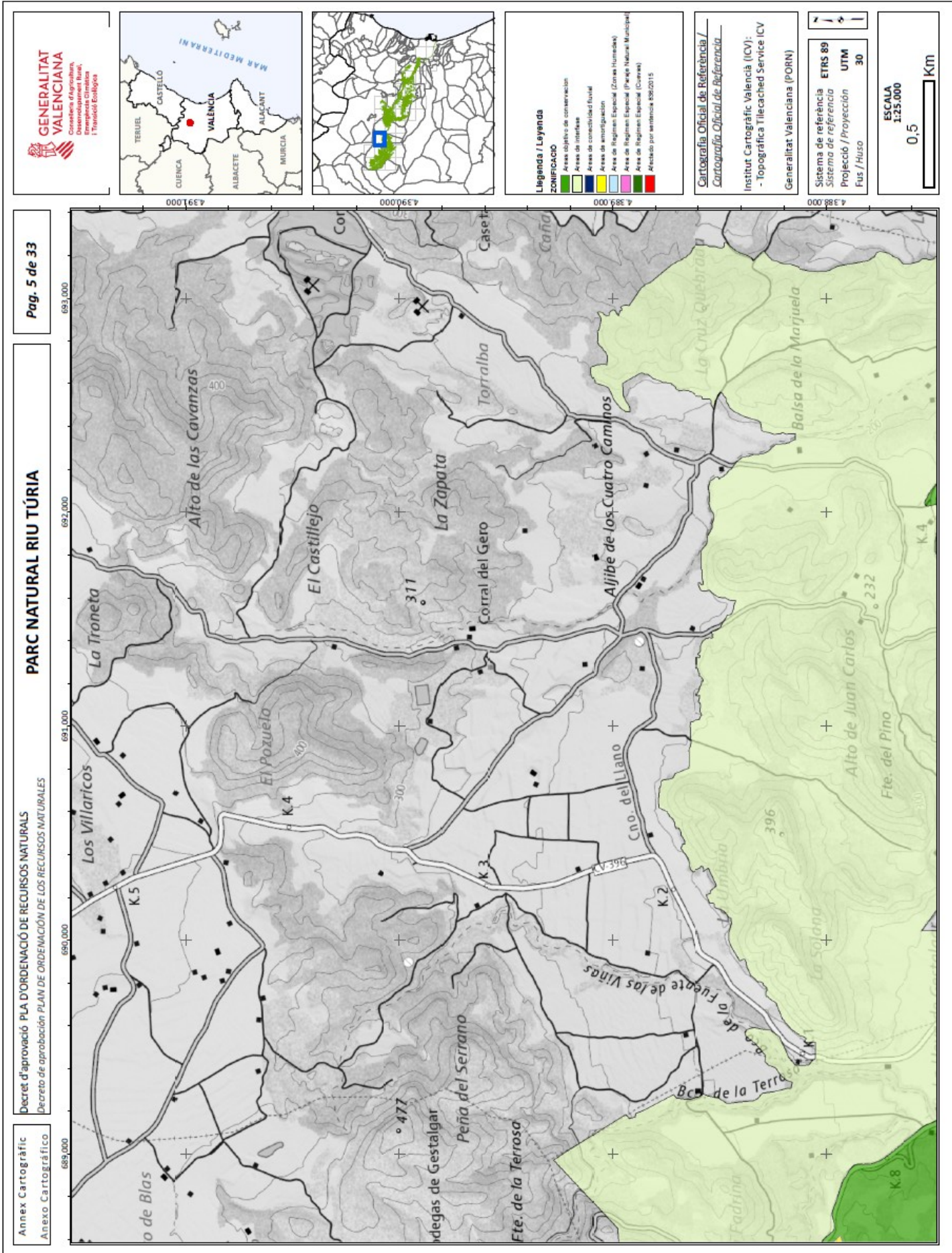
Cartografia Oficial de Referència /
 Cartografía Oficial de Referencia

Institut Cartogràfic Valencià (ICV):
 - Topogràfica Tilecached Service (CV)

Generalitat Valenciana (PORN)

Sistema de referència: ETRS 89
 Sistema de referència: UTM
 Projectió / Proyección: UTM
 Fus / Huso: 30

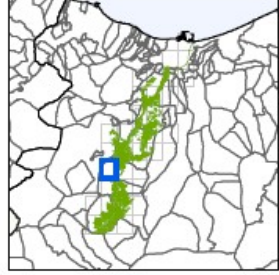




PARC NATURAL RIU TÚRIA

Decret d'aprovació PLA D'ORDENACIÓ DE RECURSOS NATURALS
 Decreto de aprobación PLAN DE ORDENACIÓN DE LOS RECURSOS NATURALES

Annex Cartogràfic
 Anexo Cartográfico



Llegenda / Leyenda

ZONIFICACIÓ

- Àrees d'objectiu de conservació
- Àrees de sensibilitat
- Àrees de sensibilitat fluvial
- Àrees de sensibilitat
- Àrees de règimen Especial (Zones Húmedes)
- Àrees de règimen Especial (Parque Natural Municipal)
- Àrees de règimen Especial (Covecs)

Actualitzat per sentència 868/2015

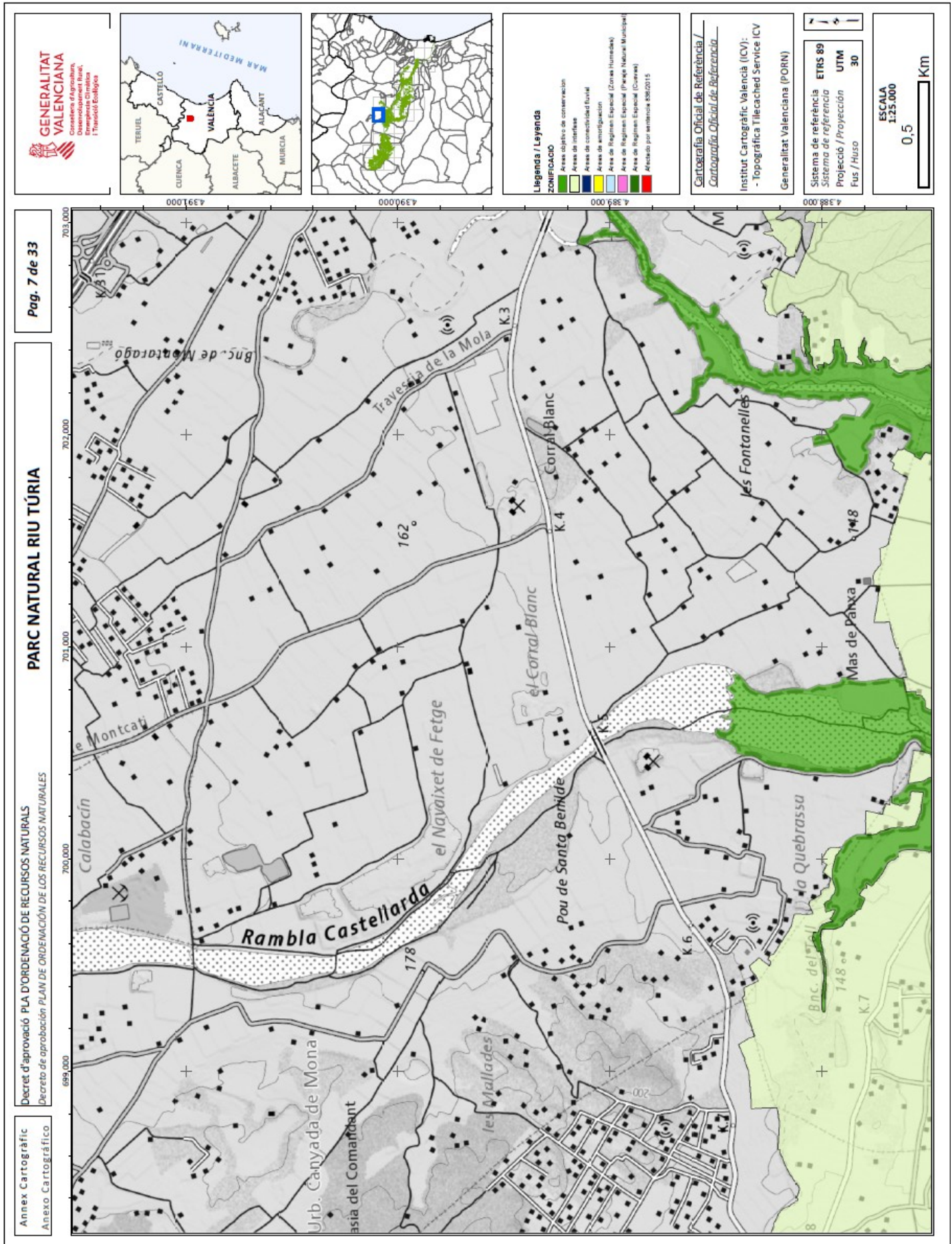
Cartografia Oficial de Referència / Cartografía Oficial de Referencia

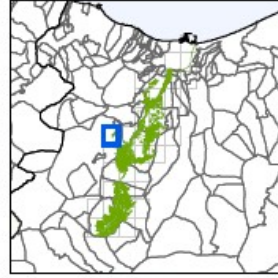
Institut Cartogràfic Valencià (ICV):
 - Topogràfica Il·lustrada Service ICV

Generalitat Valenciana (PORN)

Sistema de referència: ETRS 89
 Sistema de referència: UTM
 Projectió / Proyección: UTM
 Fus / Huso: 30

ESCALA: 1:25.000
 0,5 Km





Llegenda / Leyenda

ZONIFICACIÓ

[Green]	Àrees objecte de conservació
[Light Green]	Àrees de interfície
[Yellow]	Àrees de connectivitat fluvial
[Light Blue]	Àrees de investigació
[Pink]	Àrea de Regimèn Especial (Zona de Humedal)
[Purple]	Àrea de Regimèn Especial (Parque Natural Municipal)
[Red]	Afectado por sentencia 856/2015

Cartografia Oficial de Referència /
Cartografía Oficial de Referencia

Institut Cartogràfic Valencià (ICV):
- Topogràfica Tilecached Service ICV

Generalitat Valenciana (PORN)

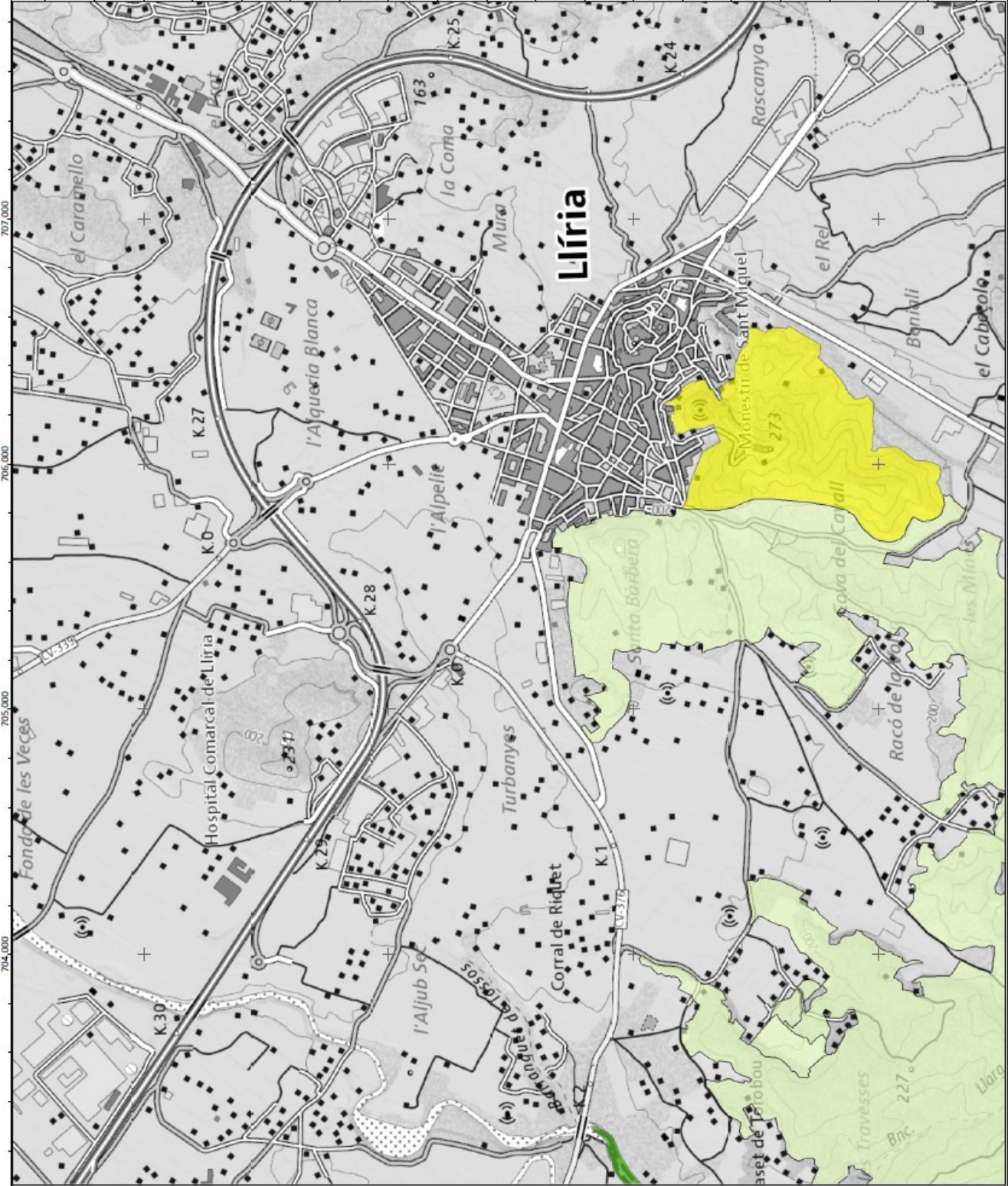
Sistema de referència	ETRS 89
Sistema de referència	UTM
Projecció / Proyección	30
Fus / Huso	30

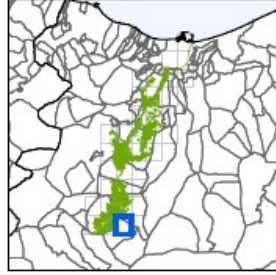
ESCALA	1:25.000
0,5	Km

PARC NATURAL RIU TÚRIA

Decret d'aprovació PLA D'ORDENACIÓ DE RECURSOS NATURALS
Decreto de aprobación PLAN DE ORDENACIÓN DE LOS RECURSOS NATURALES

Annex Cartogràfic
Anexo Cartográfico





Legenda / Leyendas

ZONIFICACIÓ

- Àrees objectiu de conservació
- Àrees de interès
- Àrees de connectivitat fluvial
- Àrees de amortiguació
- Àrea de Regimen Especial (Zonas Húmedas)
- Àrea de Regimen Especial (Parque Natural Municipal)
- Afectado por sentencia 256/2015

Cartografia Oficial de Referència / Cartografía Oficial de Referencia
Institut Cartogràfic Valencià (ICV):
- Topogràfica Tilecashed Service ICV
Generalitat Valenciana (PORN)

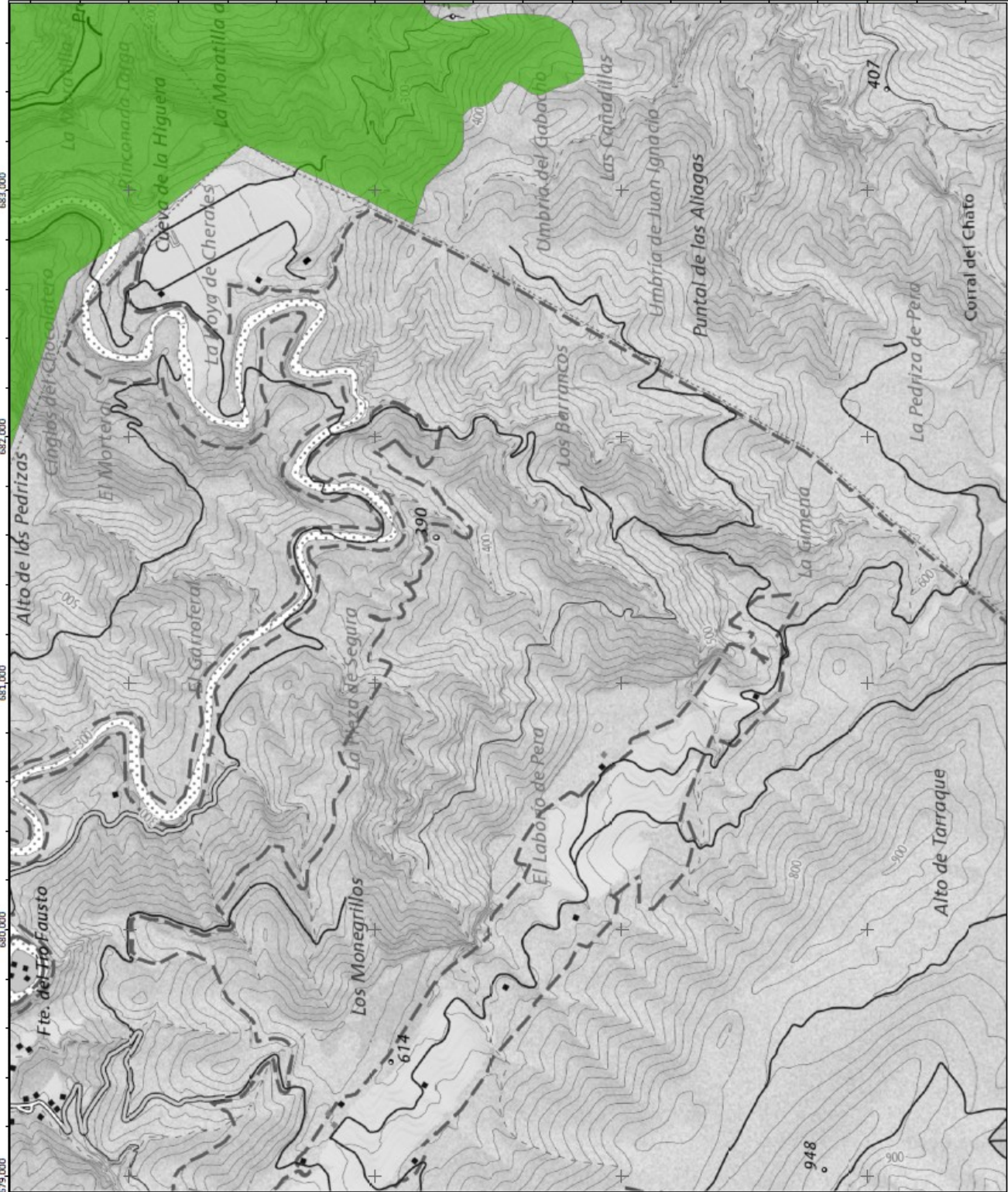
Sistema de referència ETRS 89
Sistema de referència UTM
Projecció / Proyección UTM
Fus / Huso 30

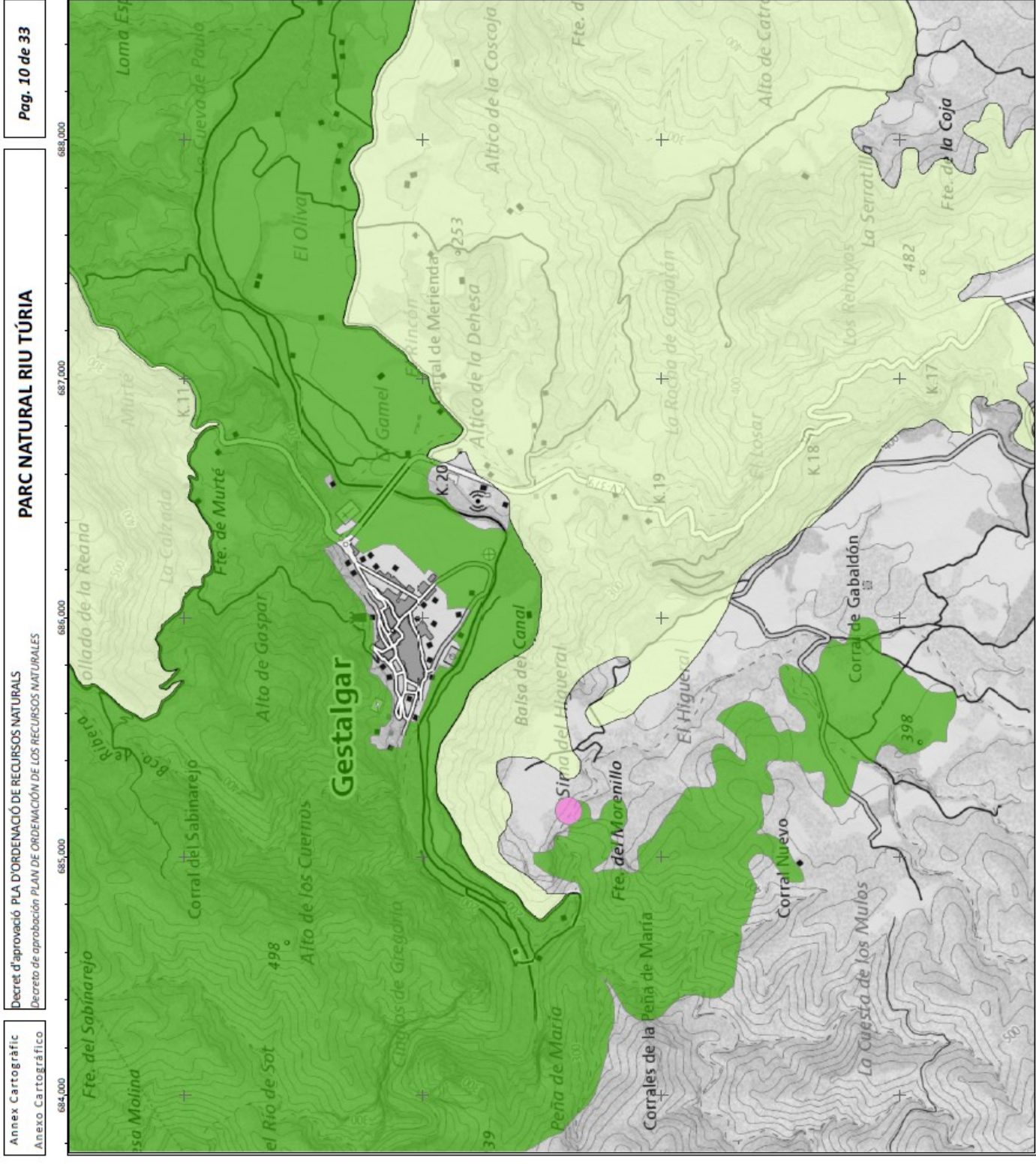
ESCALA 1:25.000
0,5 Km

PARC NATURAL RIU TÚRIA

Decret d'aprovació PLA D'ORDENACIÓ DE RECURSOS NATURALS
Decreto de aprobación PLAN DE ORDENACIÓN DE LOS RECURSOS NATURALES

Annex Cartogràfic
Anexo Cartográfico



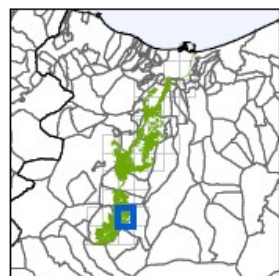


Pag. 10 de 33

PARC NATURAL RIU TÚRIA

Decret d'aprovació PLA D'ORDENACIÓ DE RECURSOS NATURALS
 Decreto de aprobación PLAN DE ORDENACIÓN DE LOS RECURSOS NATURALES

Annex Cartogràfic
 Anexo Cartográfico



Legenda / Leyendas

ZONIFICACIÓ

- Àrees objectiu de conservació
- Àrees de interès
- Àrees de connectivitat fluvial
- Àrees de investigació
- Àrea de Regimen Especial (Zonas Humedas)
- Àrea de Regimen Especial (Parque Natural Municipal)
- Afectado por sentencia 256/2015

Cartografia Oficial de Referència /
 Cartografía Oficial de Referencia

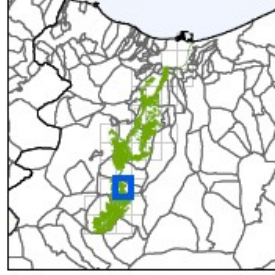
Institut Cartogràfic Valencià (ICV):
 - Topogràfica Tilecashed Service ICV

Generalitat Valenciana (PORN)

Sistema de referència ETRS 89
 Sistema de referència UTM
 Projectió / Proyección 30
 Fus / Huso

ESCALA
 1:25.000

0,5 Km



Llegenda / Legendas

ZONIFICACIÓ

- Àrees objectives de conservació
- Àrees d'interès
- Àrees de connectivitat funcional
- Àrees de amortiguació
- Àrea de Regimèn Especial (Zonas Húmedas)
- Àrea de Regimèn Especial (Parque Natural Municipal)
- Afectado por sentencia 526/2015

Cartografia Oficial de Referència /
Cartografía Oficial de Referencia
 Institut Cartogràfic Valencià (ICV):
 - Topogràfica Tilecached Service ICV
 Generalitat Valenciana (PORN)

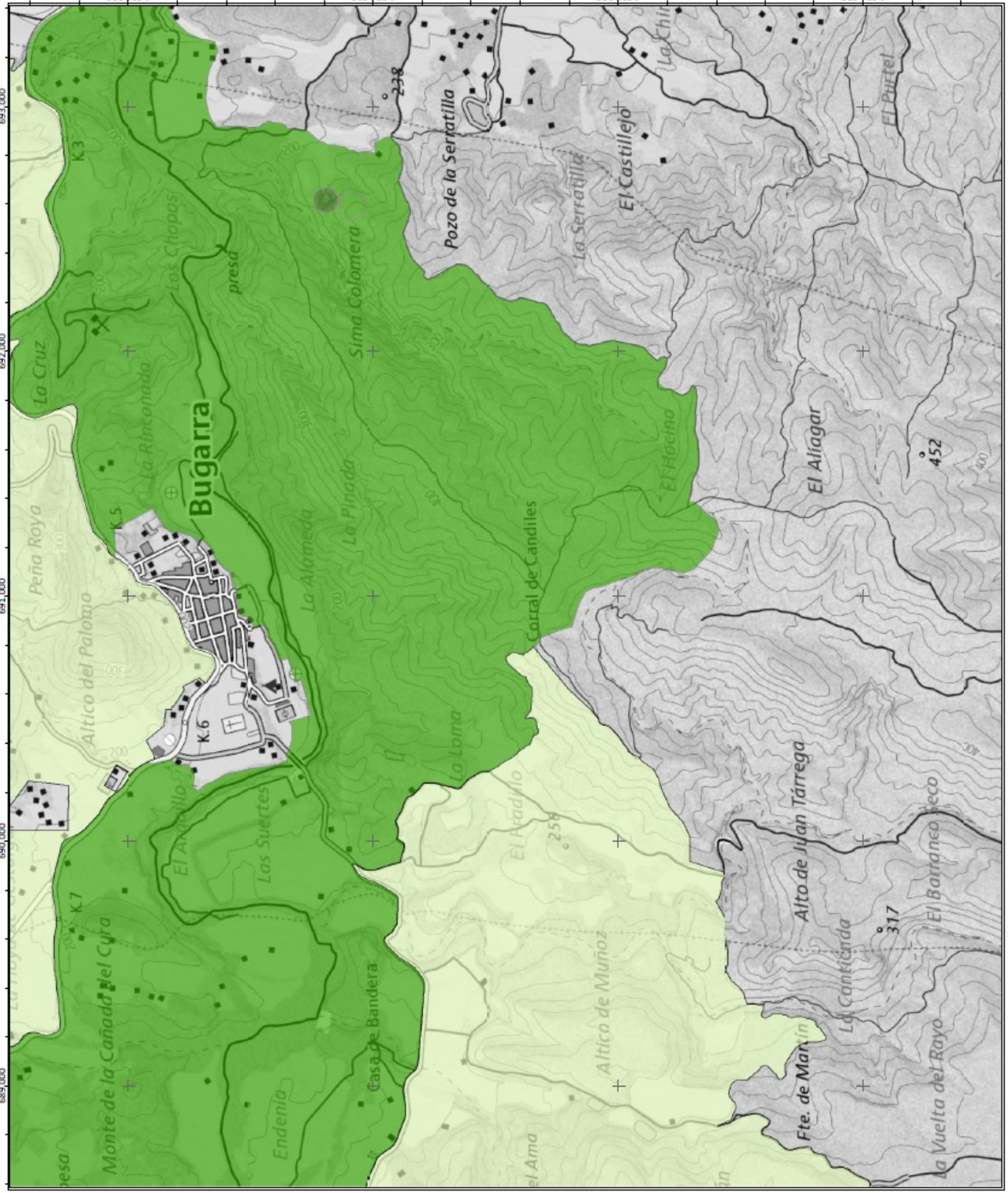
Sistema de referència	ETRS 89
Sistema de referència	UTM
Projecció / Proyección	30
Fus / Huso	

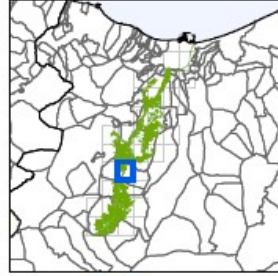


PARC NATURAL RIU TÚRIA

Decret d'aprovació PLA D'ORDENACIÓ DE RECURSOS NATURALS
 Decreto de aprobación PLAN DE ORDENACIÓN DE LOS RECURSOS NATURALES

Annex Cartogràfic
 Anexo Cartográfico





Legenda / Leyenda

ZONIFICACIÓ

- Àrees cobertes de conservació
- Àrees de interfície
- Àrees de connectivitat fluvial
- Àrees de investigació
- Àrees de Regimèn Especial (Zones Húmedes)
- Àrees de Regimèn Especial (Parque Natural Municipal)
- Afectado por vertedero 08620315

Cartografia Oficial de Referència / Cartografía Oficial de Referencia
Institut Cartogràfic Valencià (ICV):
- Topogràfica 1:150,000
Generalitat Valenciana (PORN)

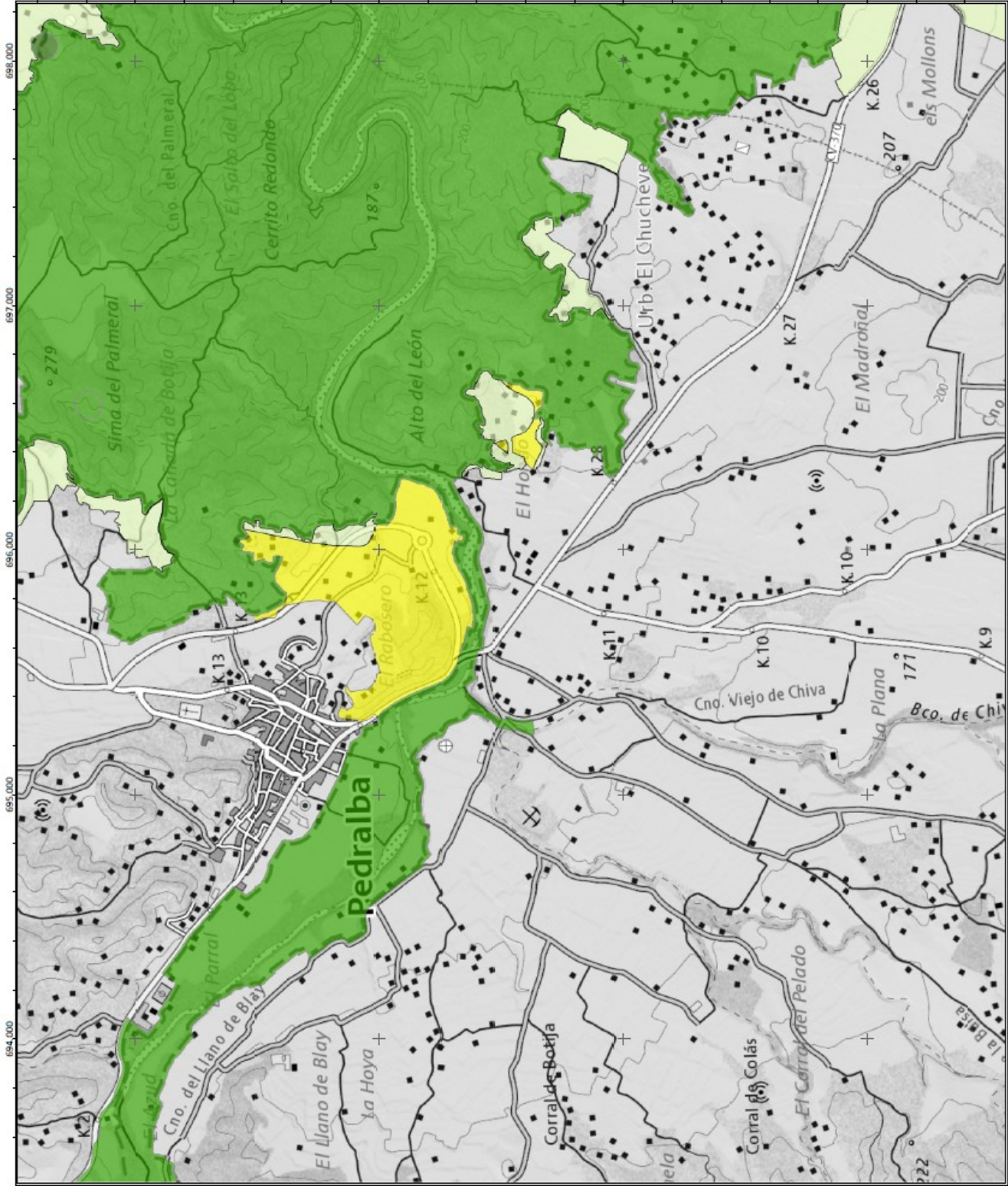
Sistema de referència: **ETRS 89**
Sistema de referència: **UTM**
Projectió / Proyección: **UTM**
Fus / Huso: **30**

ESCALA: **1:25.000**
0,5 **KM**

PARC NATURAL RIU TÚRIA

Decret d'aprovació: **PLA D'ORDENACIÓ DE RECURSOS NATURALS**
Decreto de aprobación: **PLAN DE ORDENACIÓN DE LOS RECURSOS NATURALES**

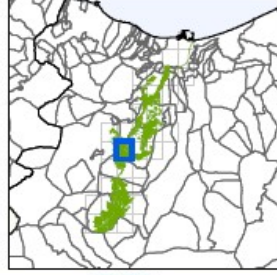
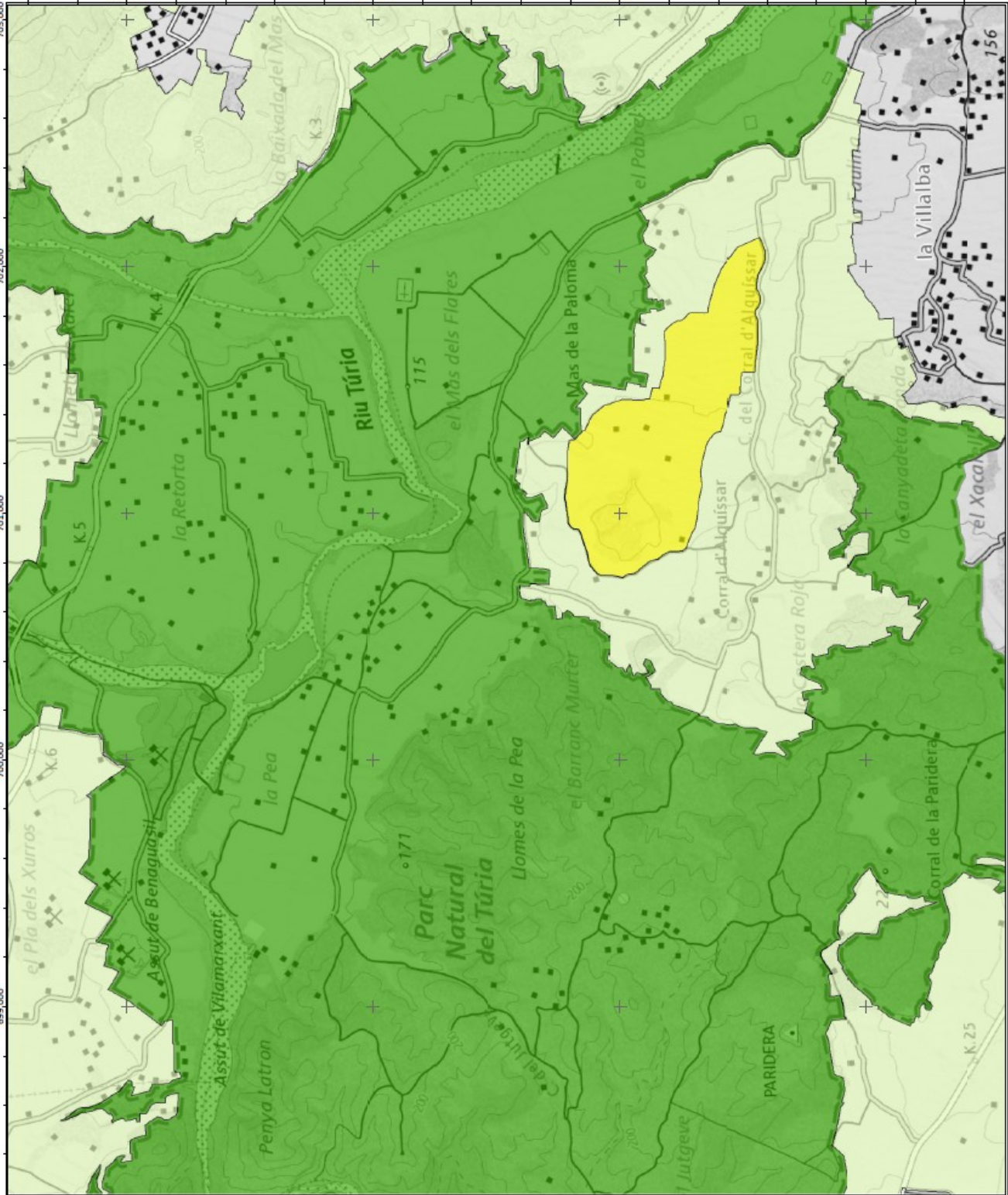
Annex Cartogràfic
Anexo Cartográfico



PARC NATURAL RIU TÚRIA

Decret d'aprovació **PLA D'ORDENACIÓ DE RECURSOS NATURALS**
 Decreto de aprobación **PLAN DE ORDENACIÓN DE LOS RECURSOS NATURALES**


Annex Cartogràfic
 Anexo Cartográfico

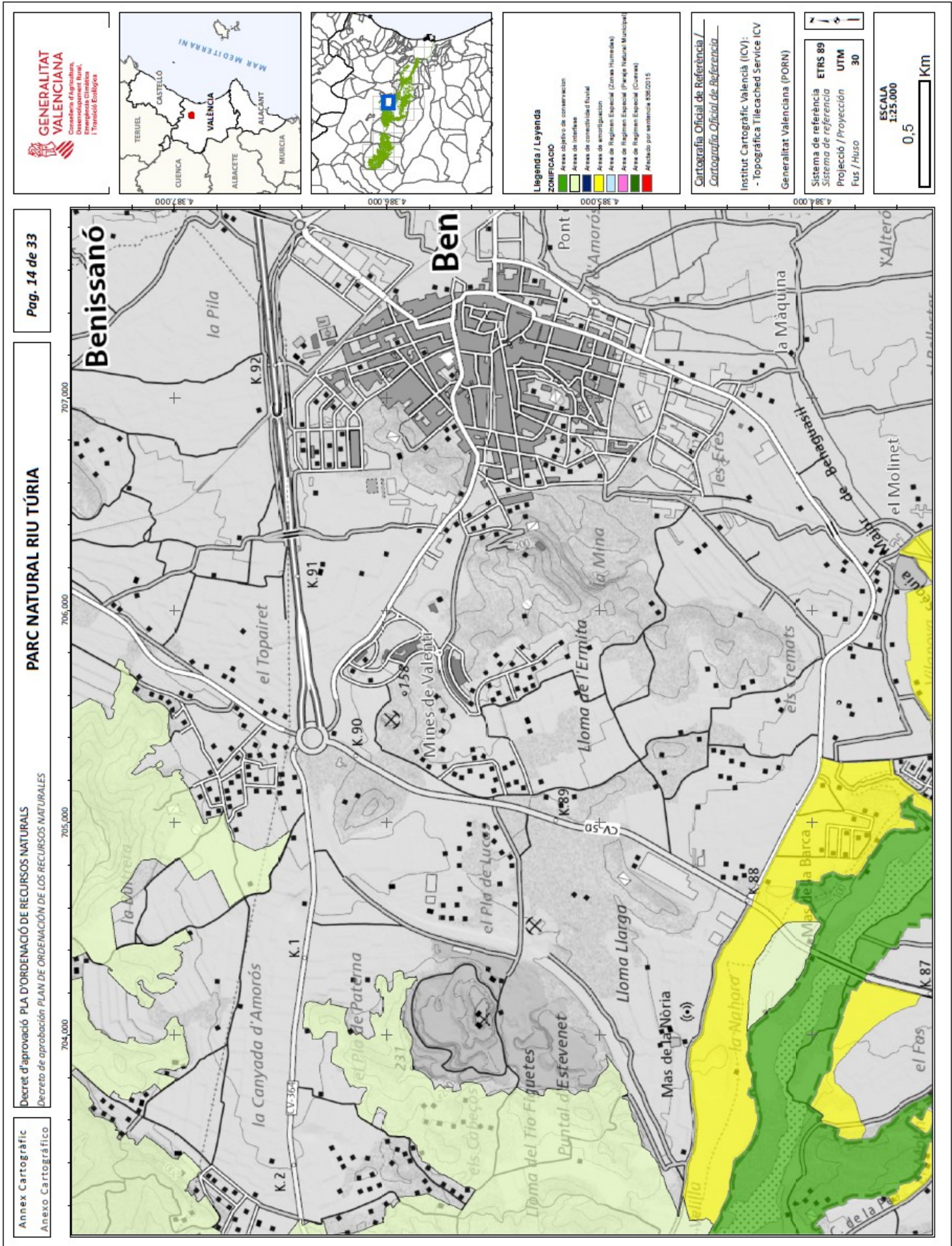


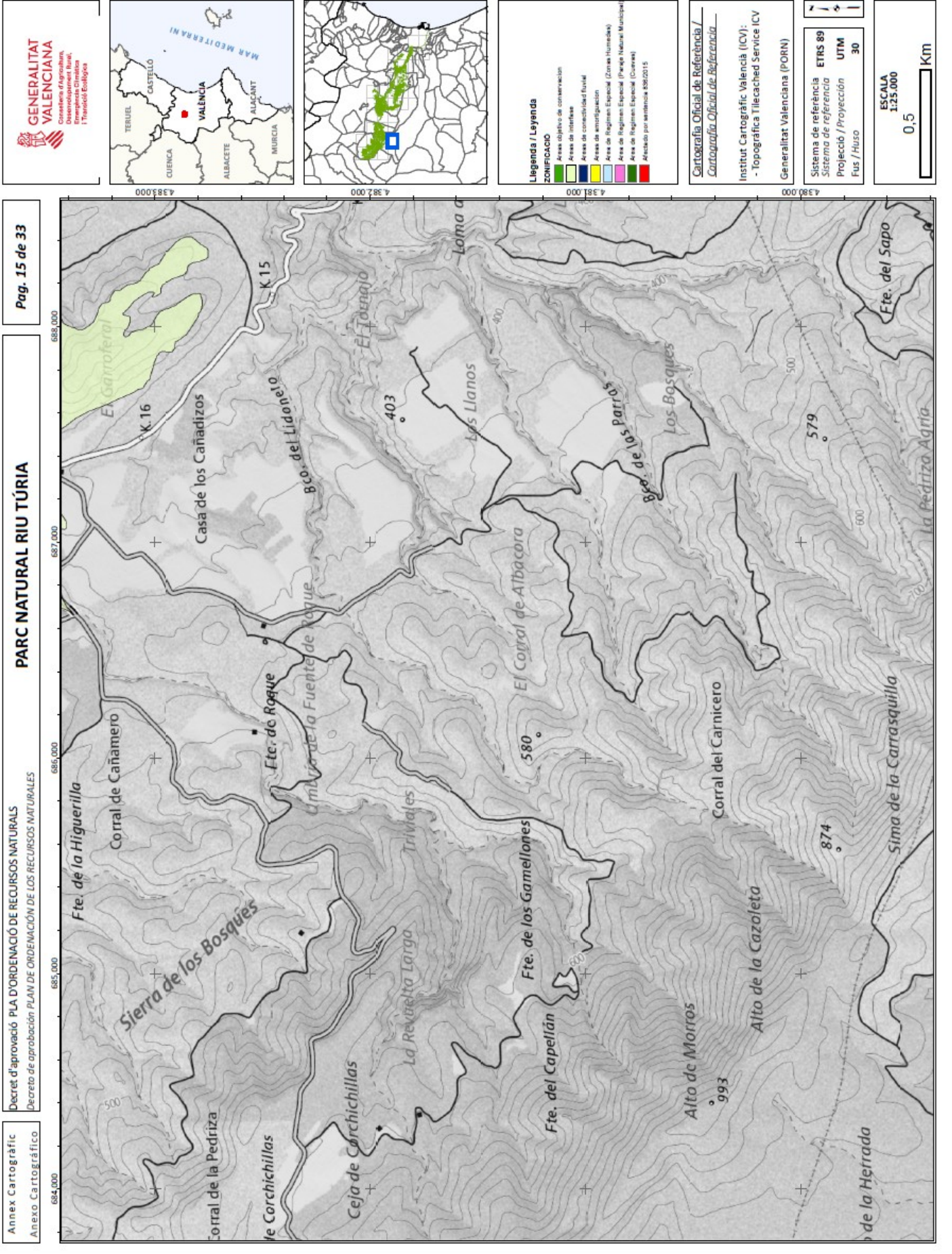
- Llegenda / Leyenda**
- ZONIFICACIÓ**
- Àrees objectiu de conservació
 - Àrees de interès
 - Àrees de connectivitat fluvial
 - Àrees de amortiguació
 - Àrea de Regimen Especial (Zona Humeda)
 - Àrea de Regimen Especial (Parque Natural Municipal)
 - Àrea de Regimen Especial (Comarca)
 - Actualitzat per sentència 989/2015

Cartografia Oficial de Referència / Cartografía Oficial de Referencia
 Institut Cartogràfic Valencià (ICV):
 - Topogràfica Tilecashed Service ICV
 Generalitat Valenciana (PORN)

Sistema de referència **ETRS 89**
 Sistema de referència **UTM**
 Projectió / Proyección **30**
 Fus / Huso

ESCALA **1:25.000**
 0,5  Km

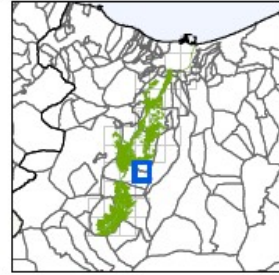




PARC NATURAL RIU TÚRIA

Decret d'aprovació PLA D'ORDENACIÓ DE RECURSOS NATURALS
 Decreto de aprobación PLAN DE ORDENACIÓN DE LOS RECURSOS NATURALES

Annex Cartogràfic
 Anexo Cartográfico



Llegenda / Leyenda

ZONIFICACIÓ

- Àrees d'interès de conservació
- Àrees de interès
- Àrees de connectivitat fluvial
- Àrees de amortiguament
- Àrees de Regimèn Especial (Zones Humides)
- Àrees de Regimèn Especial (Parcs Nacionals Municipals)
- Afectat per sentència 509/2015

Cartografia Oficial de Referència /
 Cartografía Oficial de Referencia

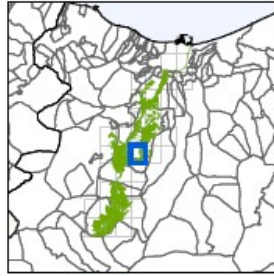
Institut Cartogràfic Valencià (ICV):
 - Topogràfica Tilecached Service ICV

Generalitat Valenciana (PORN)

Sistema de referència: ETRS 89
 Sistema de referència: UTM
 Projectió / Proyección: UTM
 Fus / Huso: 30

ESCALA: 1:25.000

0,5 KM



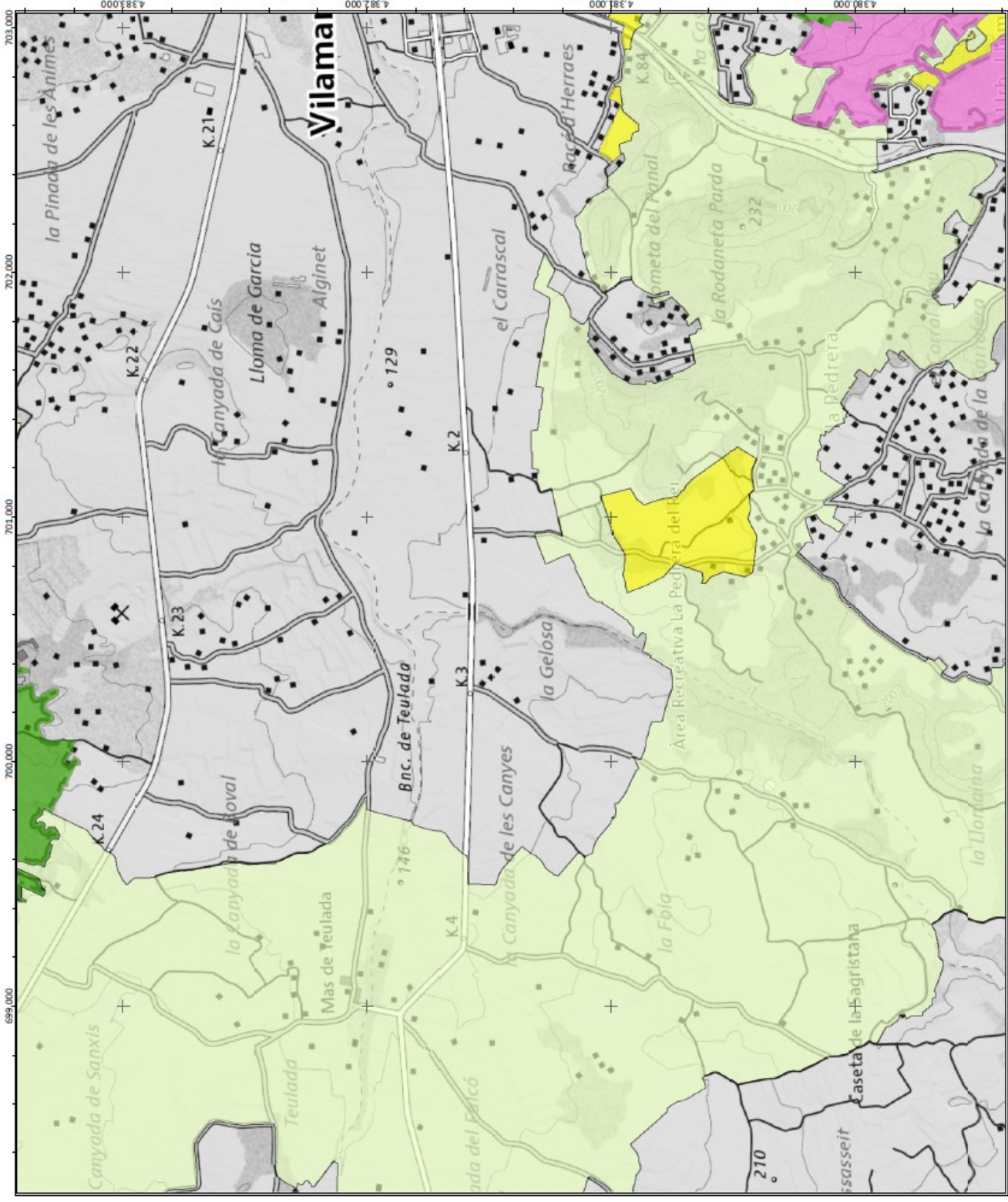
Legenda / Leyenda

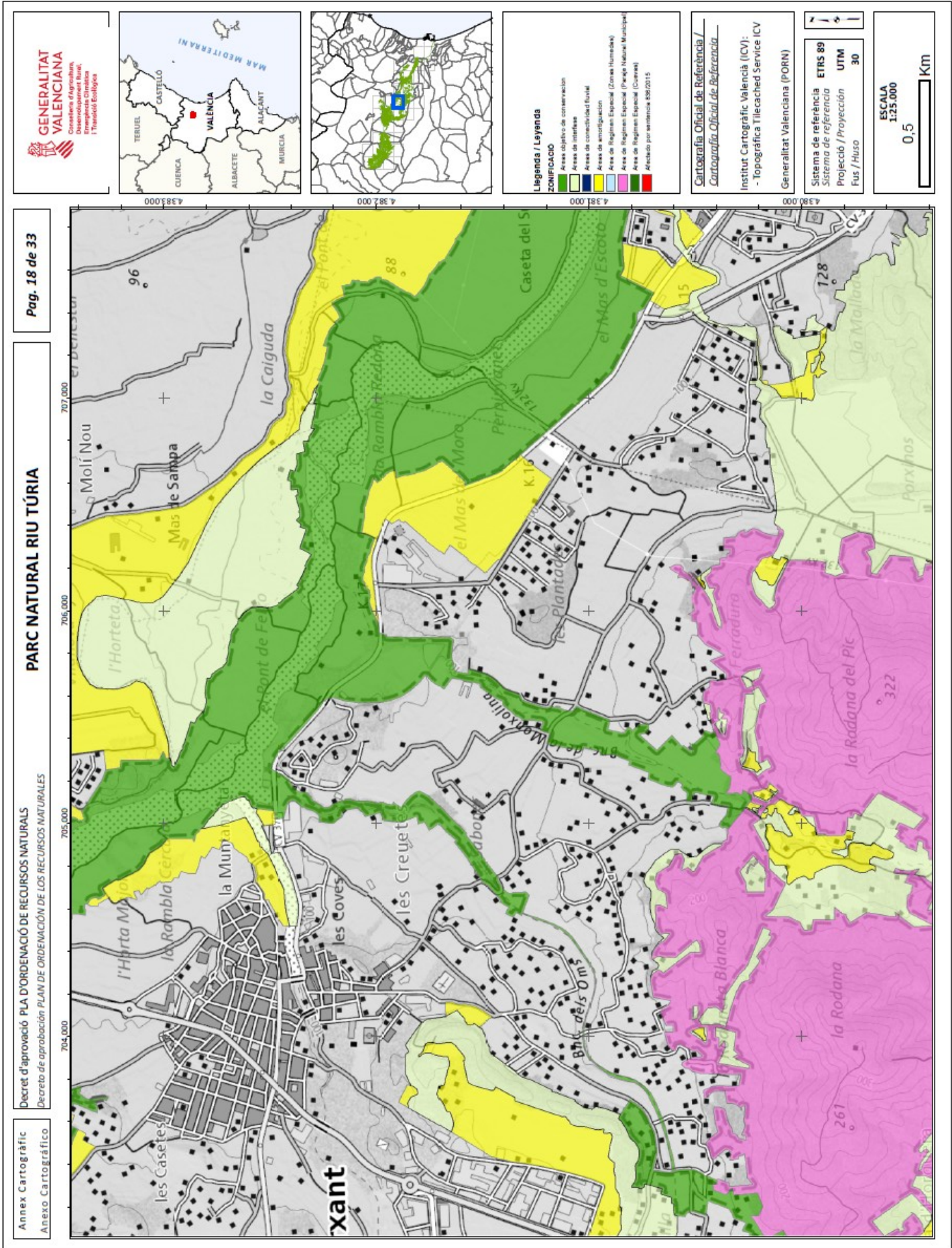
ZONIFICACIÓ

- Àrees objectives de conservació
- Àrees de interfície
- Àrees de connectivitat rural
- Àrees de investigació
- Àrea de Regimen Especial (Zonas Humedas)
- Àrea de Regimen Especial (Parque Natural Municipal)
- Àrea de Regimen Especial (Coveas)
- Afectado por sentencia 256/2015

Cartografia Oficial de Referència /
 Cartografía Oficial de Referencia
 Institut Cartogràfic Valencià (ICV):
 - Topogràfica Tlleccached Service ICV
 Generalitat Valenciana (PORN)

Sistema de referència	ETRS 89
Projecció / Proyección	UTM
Fus / Huso	30

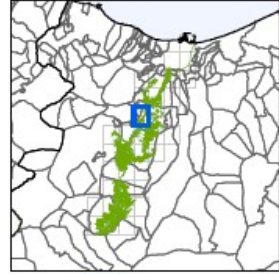
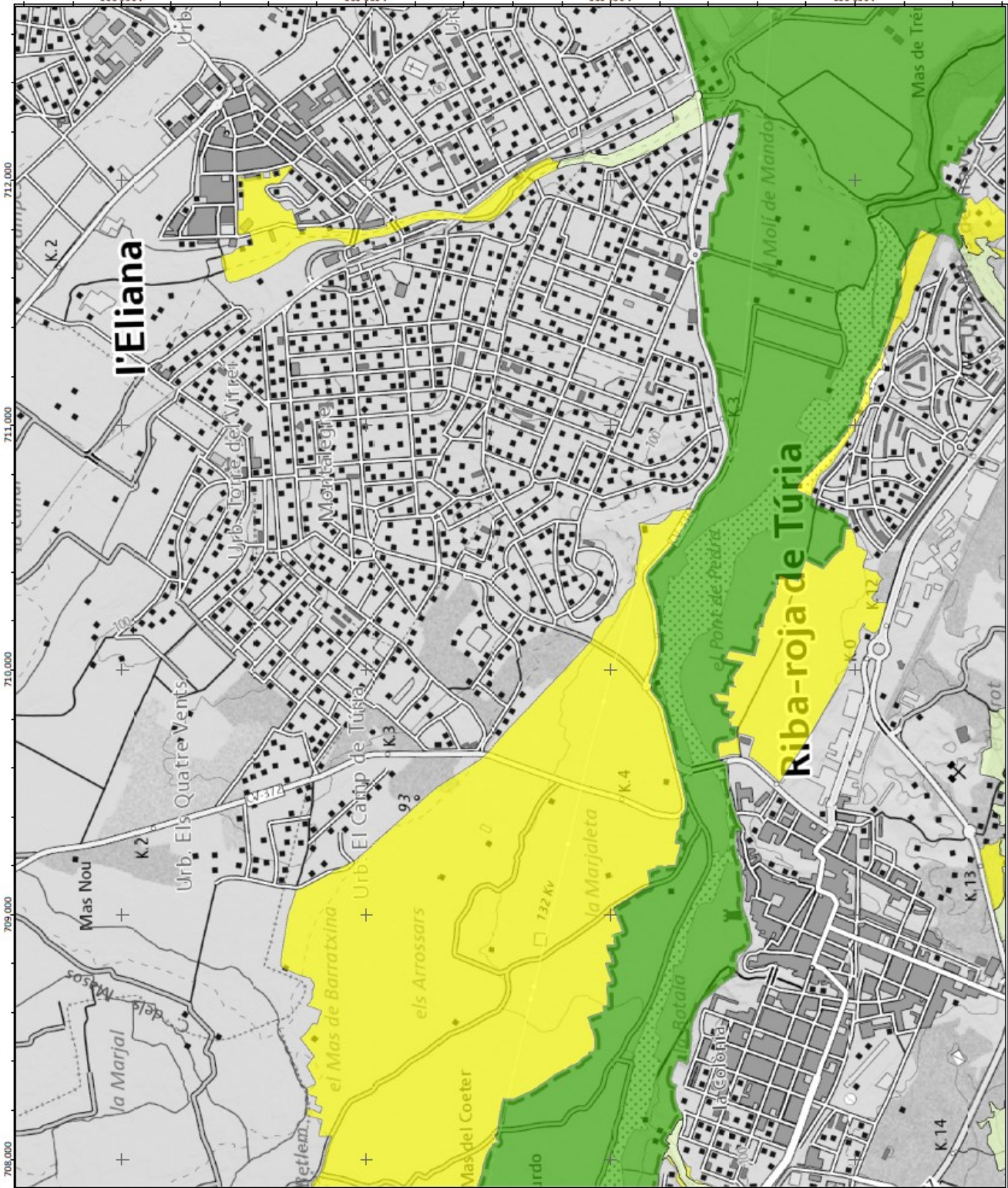




PARC NATURAL RIU TÚRIA

Decret d'aprovació PLA D'ORDENACIÓ DE RECURSOS NATURALS
 Decreto de aprobación PLAN DE ORDENACIÓN DE LOS RECURSOS NATURALES

Annex Cartogràfic
 Anexo Cartográfico



Llegenda / Leyenda

ZONIFICACIÓ

- Àrees d'objectiu de conservació
- Àrees d'interès
- Àrees de connectivitat fluvial
- Àrees de amortització
- Àrees de Regimèn Especial (Zones Humides)
- Àrees de Regimèn Especial (Parque Natural Municipal)
- Afectada per sentència 526/2015

Cartografia Oficial de Referència /
 Cartografía Oficial de Referencia

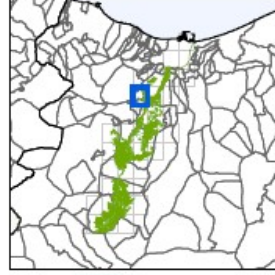
Institut Cartogràfic Valencià (ICV):
 - Topogràfica Tilecashed Service (CV)

Generalitat Valenciana (PORN)

Sistema de referència ETRS 89
 Sistema de referència UTM
 Projectió / Proyección UTM
 Fus / Huso 30

ESCALA
 1:25.000

0,5 Km



Llegenda / Leyenda

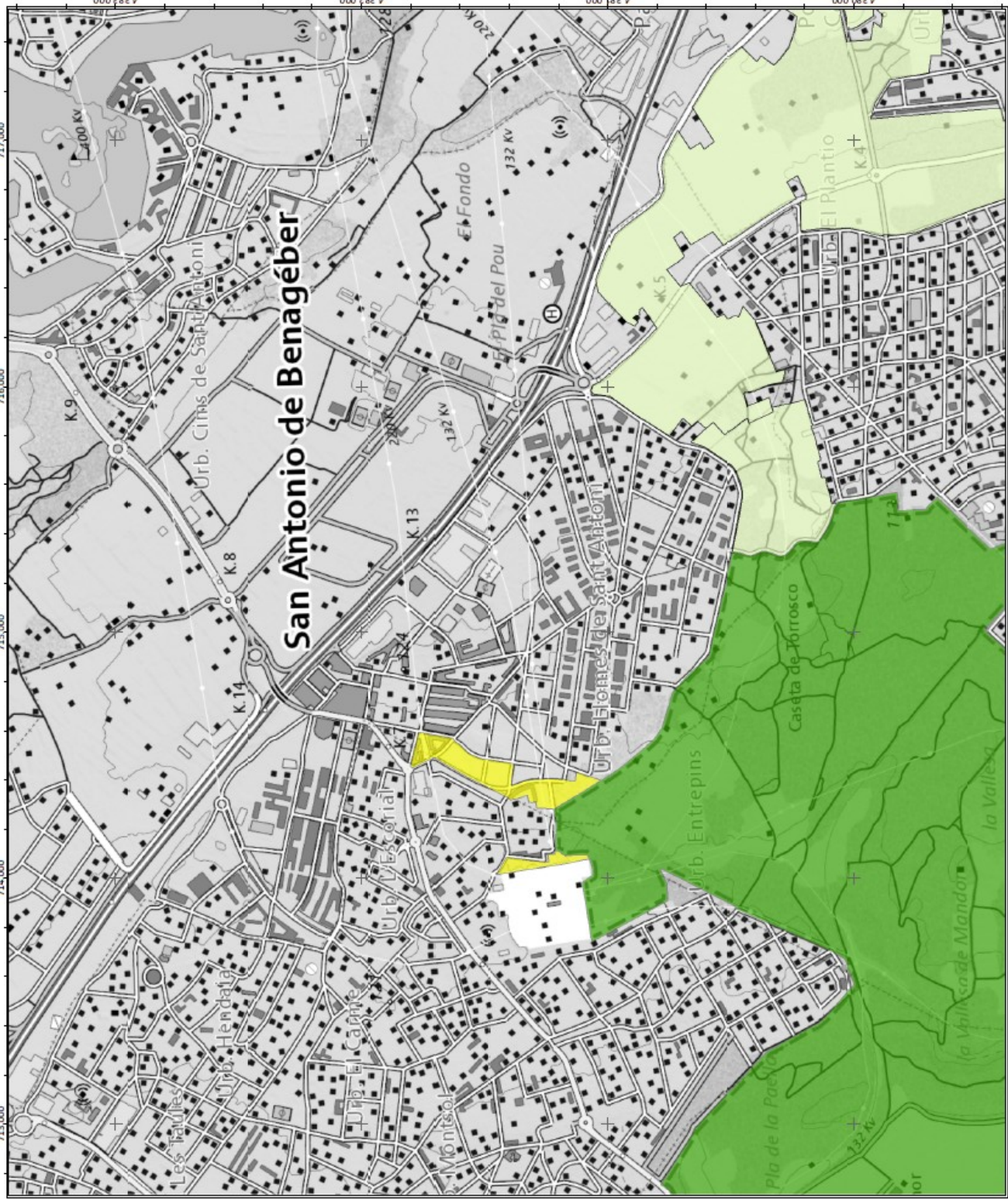
ZONIFICACIÓ

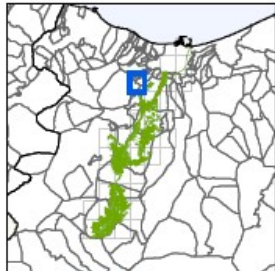
- Àrees objectiu de conservació
- Àrees de interès
- Àrees de connectivitat rural
- Àrees de amortiguació
- Àrees de Regimen Especial (Zonas Humedas)
- Àrees de Regimen Especial (Parque Natural Municipal)
- Afectació per sentència 506/2015

Cartografia Oficial de Referència /
 Cartografía Oficial de Referencia
 Institut Cartogràfic Valencià (ICV):
 - Topogràfica Tilecached Service ICV
 Generalitat Valenciana (PORN)

Sistema de referència ETRS 89
 Sistema de referència UTM
 Projectió / Proyección UTM
 Fus / Huso 30

ESCALA 1:25.000
 0,5  Km





Legenda / Leyendas

ZONIFICACIÓ

- Àrees objectives de conservació
- Àrees de interès
- Àrees de connectivitat fluvial
- Àrees de amortiguació
- Àrea de Regimen Especial (Zonas Húmedas)
- Àrea de Regimen Especial (Parque Nacional Muntanyes)
- Àrea de Regimen Especial (Canals)
- Afectado por sentencia 656/2015

Cartografia Oficial de Referència /
Cartografía Oficial de Referencia
 Institut Cartogràfic Valencià (ICV):
 - Topogràfica Tilecached Service ICV
 Generalitat Valenciana (PORN)

Sistema de referència **ETRS 89**
 Sistema de referència **UTM**
 Projectió / Proyección **30**
 Fus / Huso


ESCALA **1:25.000**
 0,5 Km

PARC NATURAL RIU TÚRIA


Decret d'aprovació **PLA D'ORDENACIÓ DE RECURSOS NATURALS**
 Decreto de aprobación **PLAN DE ORDENACIÓN DE LOS RECURSOS NATURALES**


Annex Cartogràfic
 Anexo Cartográfico





GENERALITAT VALENCIANA
Conselleria d'Agricultura, Emergència Crítica i Transició Ecològica





Legenda / Leyendas

ZONIFICACIÓ

- Àrees objectiu de conservació
- Àrees d'interès
- Àrees de connectivitat forestal
- Àrees de investigació
- Àrea de Regimen Especial (Zonas Humedas)
- Àrea de Regimen Especial (Parque Natural Municipal)
- Afectado por sentencia 256/2015

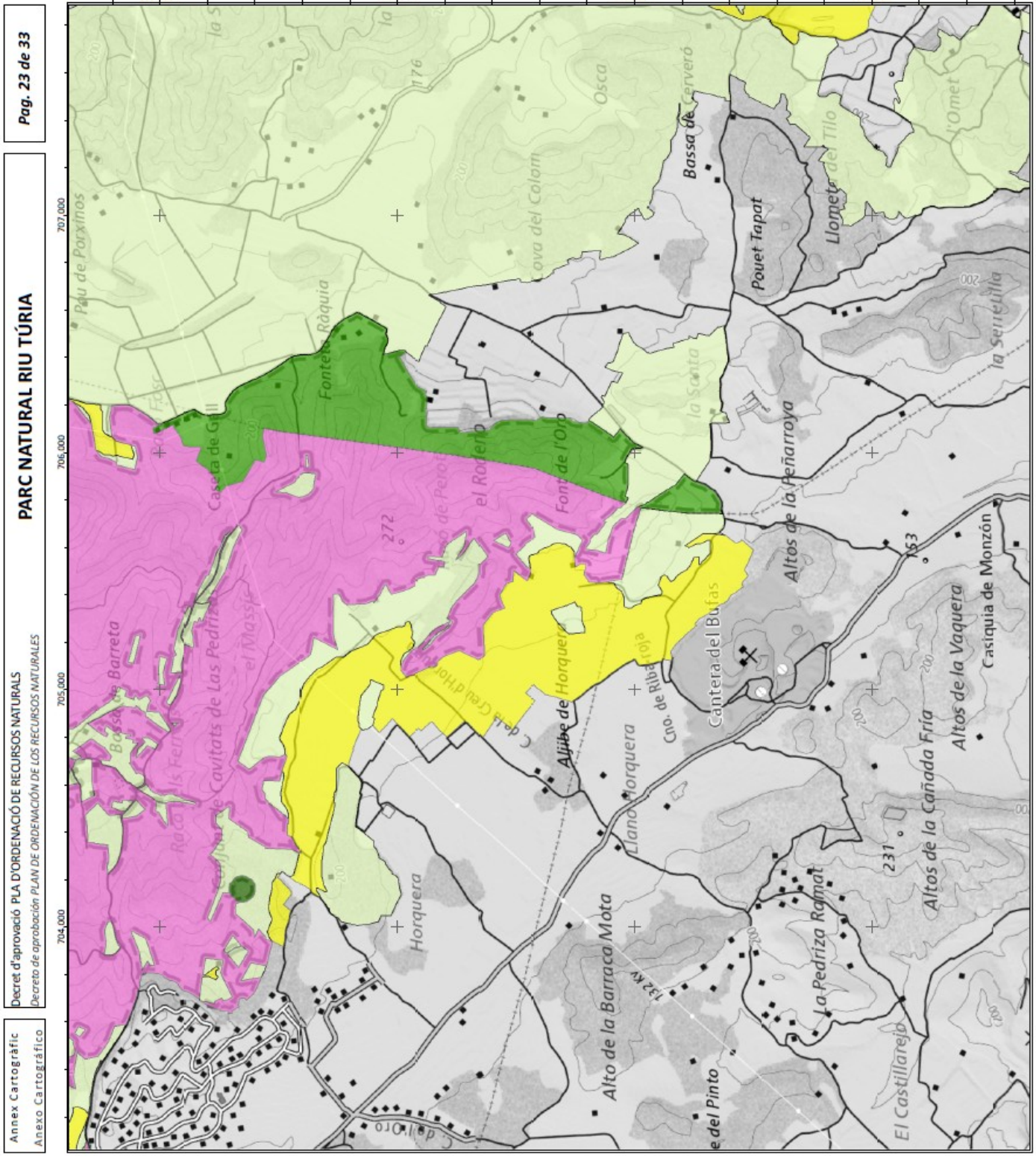
Cartografia Oficial de Referència / Cartografía Oficial de Referencia

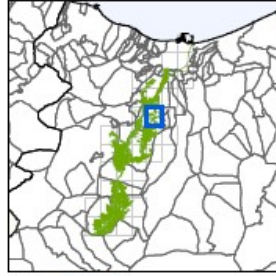
Institut Cartogràfic Valencià (ICV):
- Topogràfica Tilecached Service ICV

Generalitat Valenciana (PORN)

ESCALA 1:25.000

0,5 Km





Legenda / Leyenda

ZONIFICACIÓ

- Àrees objectives de conservació
- Àrees de interès
- Àrees de compatibilitat forestal
- Àrees de amortiguació
- Àrea de Regimèn Especial (Zona Humada)
- Àrea de Regimèn Especial (Parque Natural Municipal)
- Àrea de Regimèn Especial (Carreus)
- Afectado por verticilos 206/2015

Cartografia Oficial de Referència /
Cartografía Oficial de Referencia

Institut Cartogràfic Valencià (ICV):
- Topogràfica 1:100,000 Service ICV

Generalitat Valenciana (PORN)

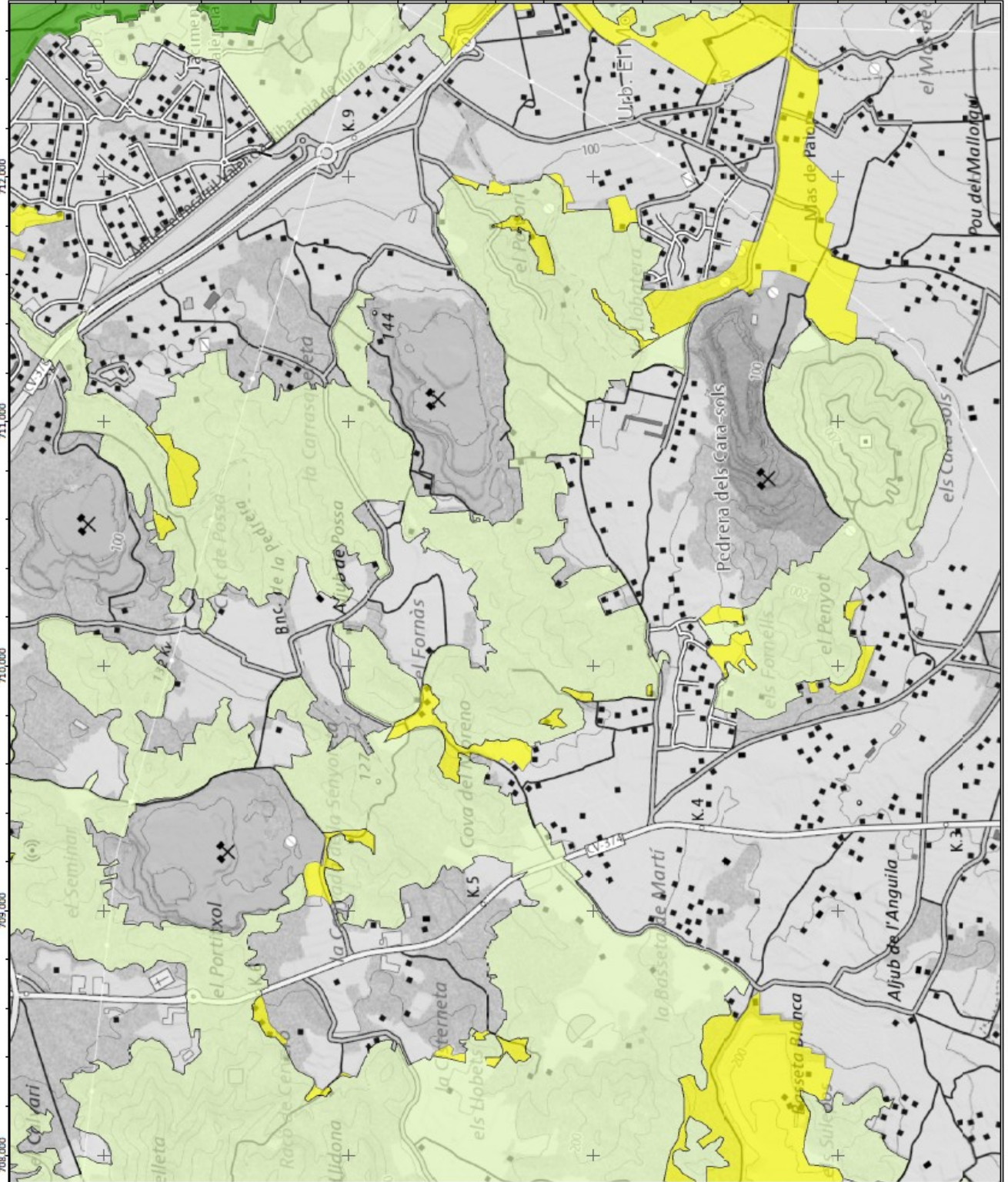
Sistema de referència: ETRS 89
Sistema de referència: UTM
Projecció / Proyección: UTM
Fus / Huso: 30

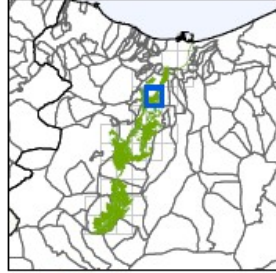
ESCALA: 1:25.000
0,5 Km

PARC NATURAL RIU TÚRIA

Decret d'aprovació PLA D'ORDENACIÓ DE RECURSOS NATURALS
Decreto de aprobación PLAN DE ORDENACIÓN DE LOS RECURSOS NATURALES

Annex Cartogràfic
Anexo Cartográfico





Legenda / Leyenda

ZONIFICACIÓ

Àrees objectives de conservació
Àrees de interès
Àrees de connectivitat fluvial
Àrees de erradicació
Àrea de Regimèn Especial (Zones Humedes)
Àrea de Regimèn Especial (Parque Natural Municipal)
Àrea de Regimèn Especial (Coves)
Afectada per sentència 256/2015

Cartografia Oficial de Referència /
Cartografía Oficial de Referencia

Institut Cartogràfic Valencià (ICV):
- Topogràfica Tilecached Service ICV

Generalitat Valenciana (PORN)

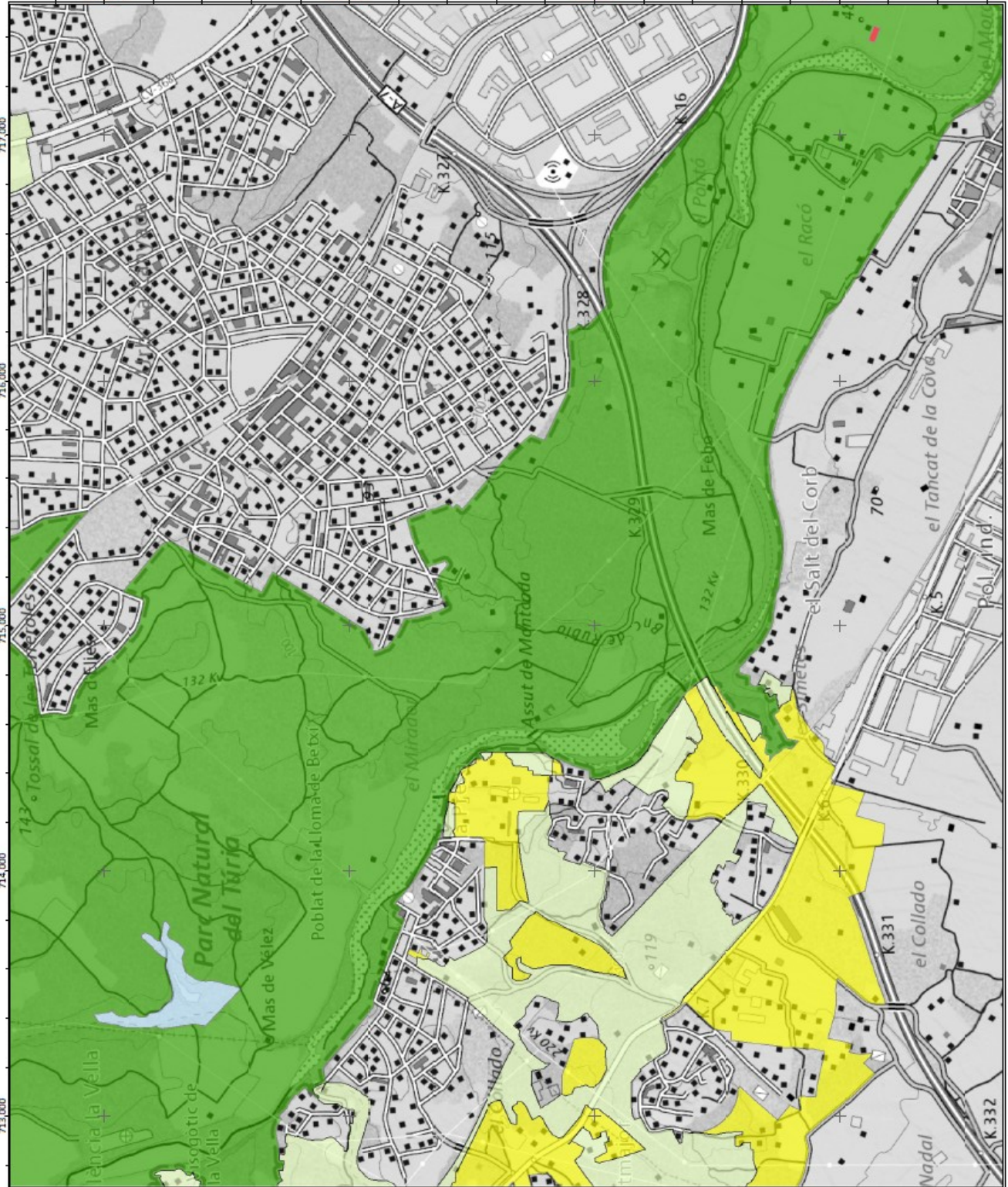
Sistema de referència ETRS 89
Sistema de referència UTM
Projecció / Proyección UTM 30
Fus / Huso

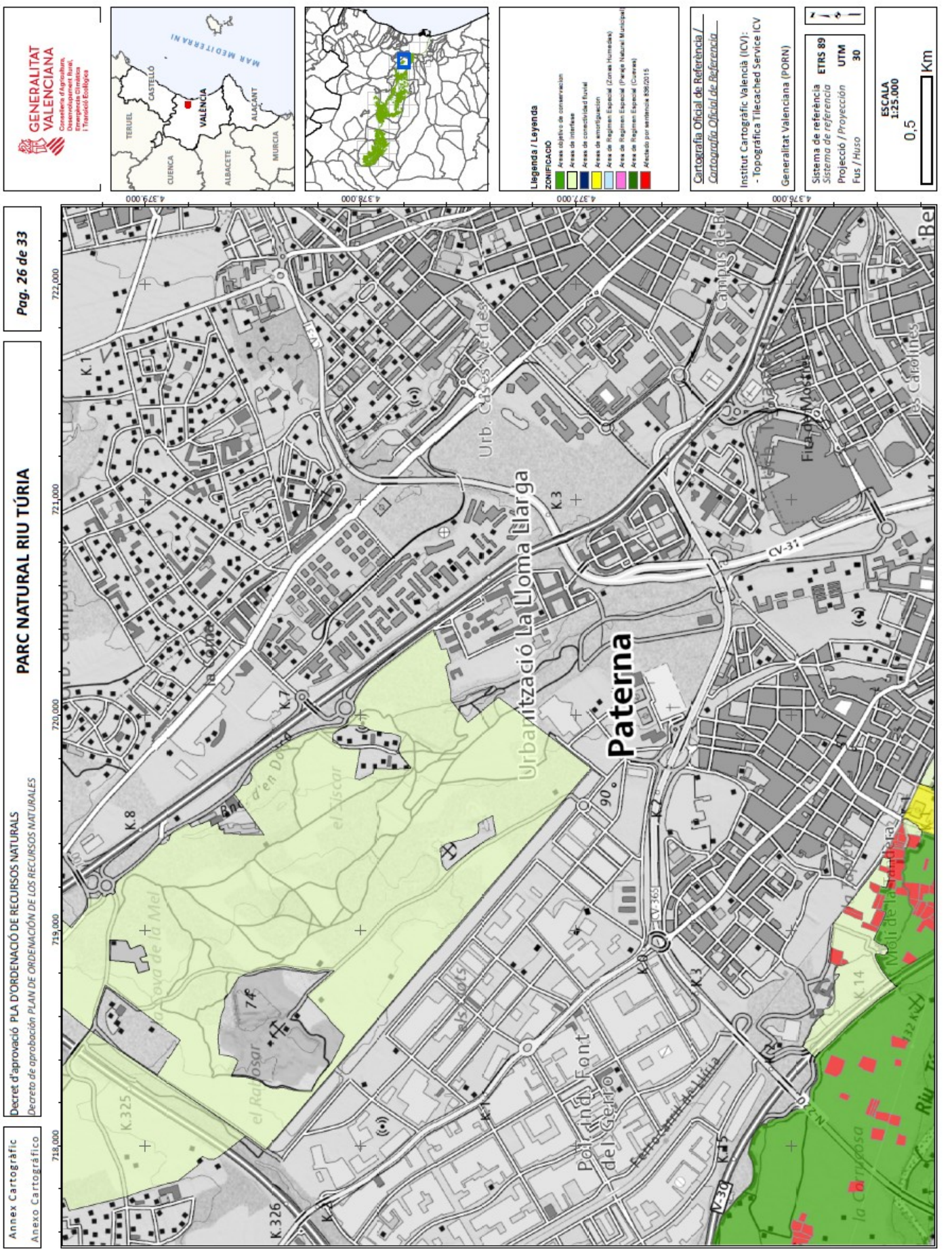
ESCALA 1:25.000
0,5 Km

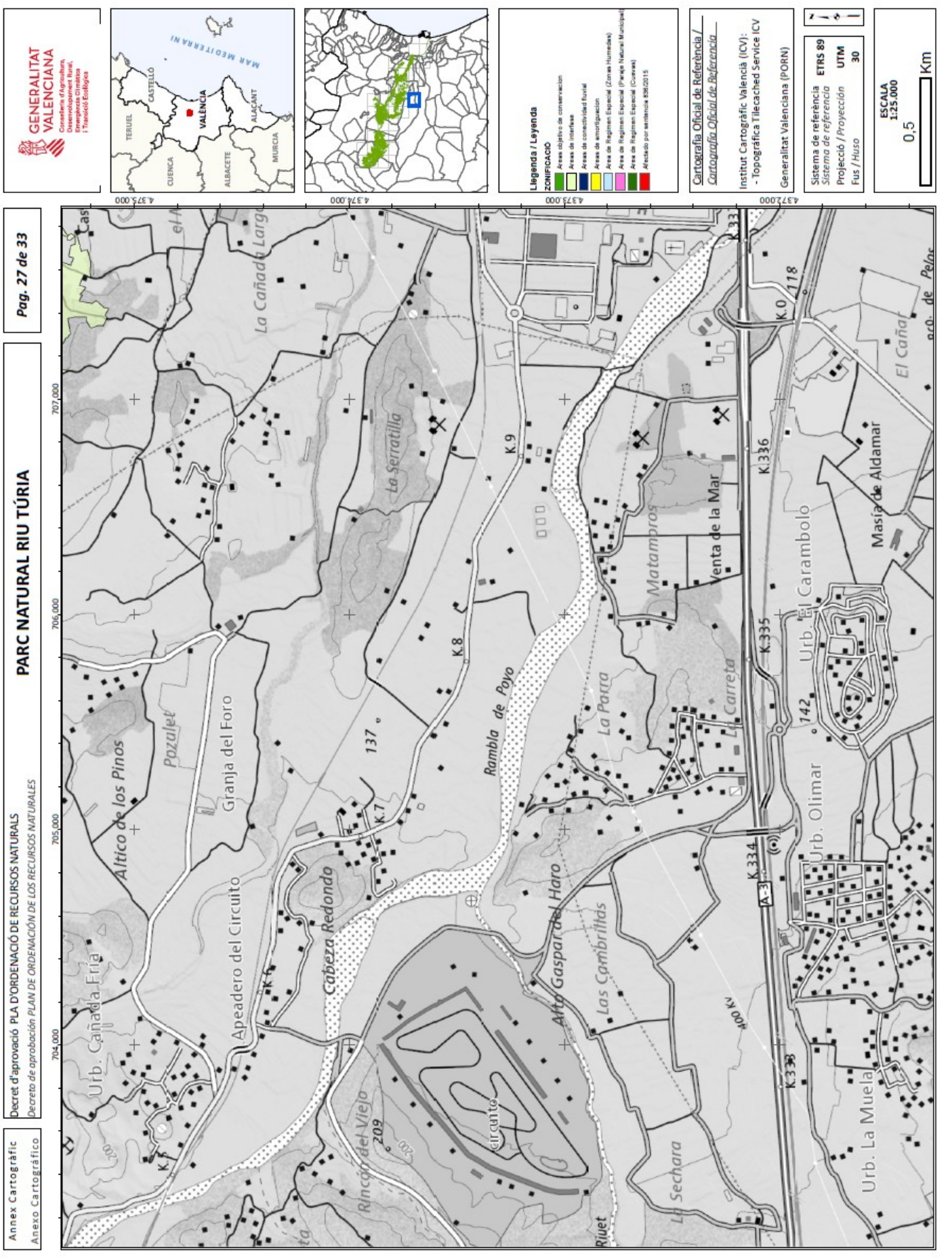
PARC NATURAL RIU TÚRIA

Decret d'aprovació PLA D'ORDENACIÓ DE RECURSOS NATURALS
Decreto de aprobación PLAN DE ORDENACIÓN DE LOS RECURSOS NATURALES

Annex Cartogràfic
Anexo Cartográfico







ESCALA
1:25.000

0,5 Km

GENERALITAT VALENCIANA
Conselleria d'Agricultura, Pesca i Desenvolupament Rural
Direcció General de Recursos Naturals i Transició Ecològica

Llegenda / Leyenda

ZONIFICACIÓ

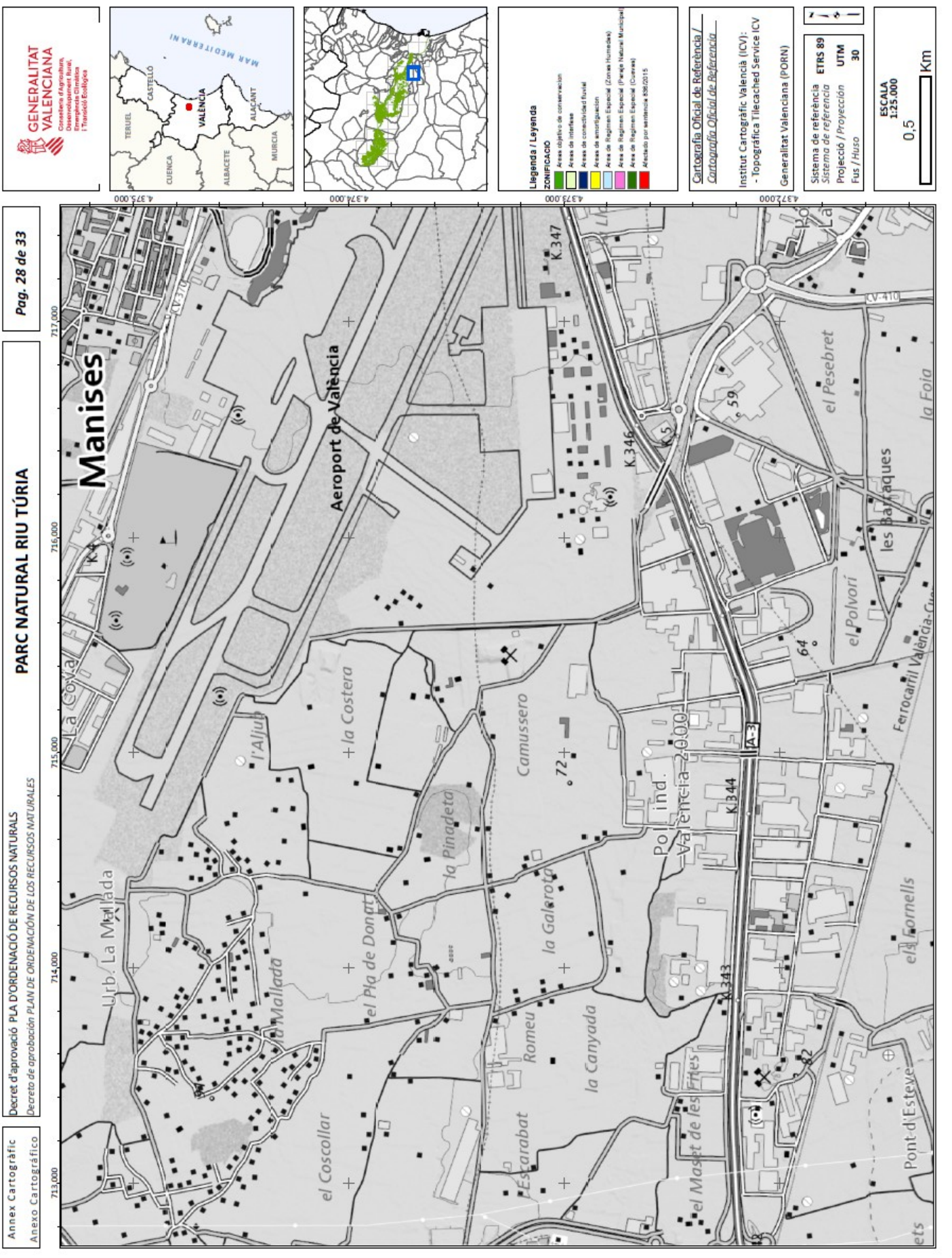
- Àrees subjacents de conservació
- Àrees de interès
- Àrees de connectivitat fluvial
- Àrees de amortiguament
- Àrees de Regimèn Especial (Zones Humides)
- Àrees de Regimèn Especial (Peixes Natives Municipals)
- Àrees de patrimoni 2001/2015

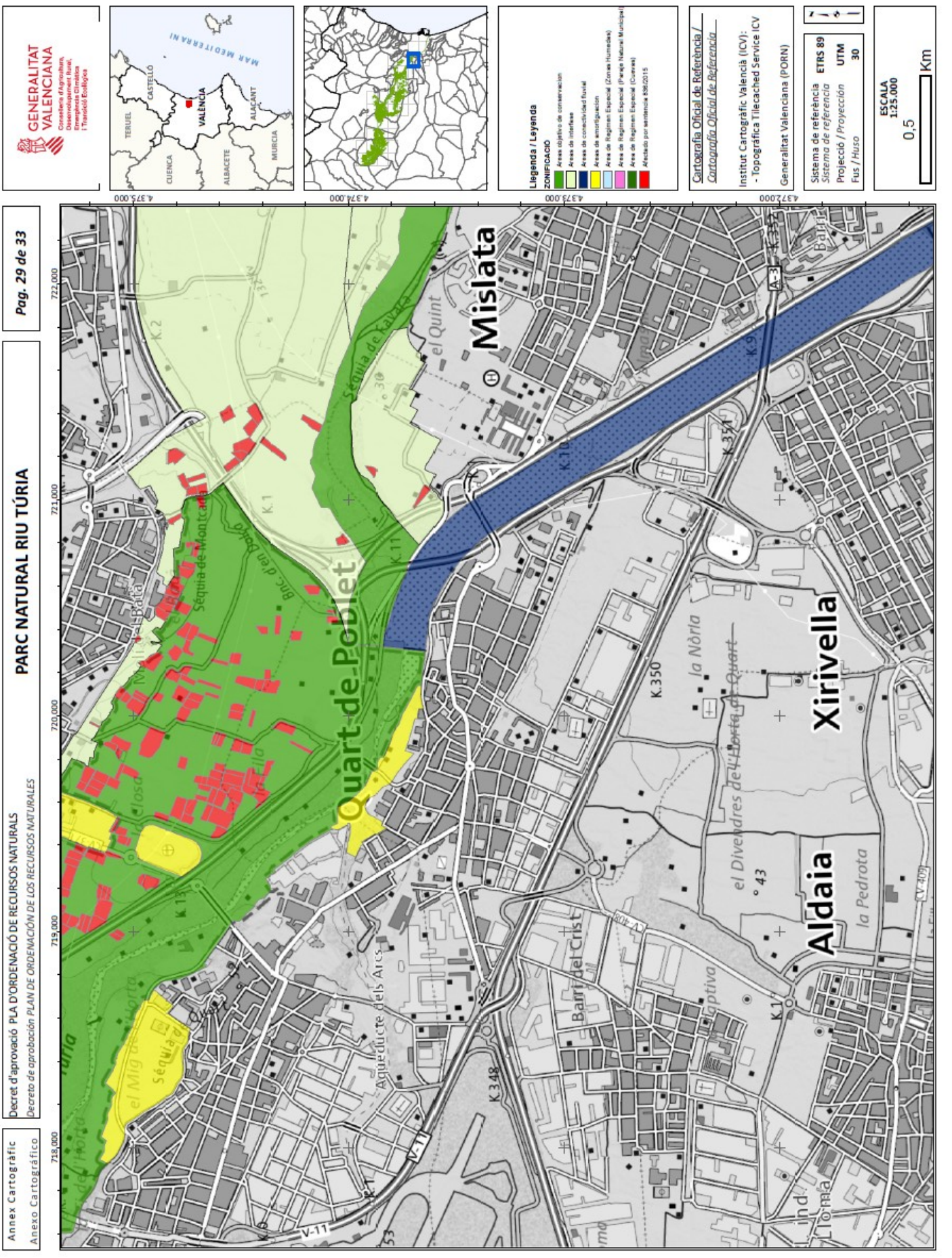
Cartografia Oficial de Referència / Cartografía Oficial de Referencia

Institut Cartogràfic Valencià (ICV):
- Topogràfic
- Topogràfic Tilecached Service (CV)

Generalitat Valenciana (PORN)

Sistema de referència ETRS 89
Sistema de referència UTM
Projecció / Proyección UTM
Fus / Huso 30





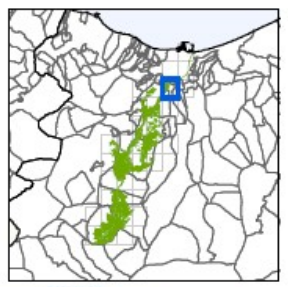
Pag. 29 de 33

PARC NATURAL RIU TÚRIA

Decret d'aprovació **PLA D'ORDENACIÓ DE RECURSOS NATURALS**
 Decreto de aprobación **PLAN DE ORDENACIÓN DE LOS RECURSOS NATURALES**

Annex Cartogràfic
 Anexo Cartográfico

GENERALITAT VALENCIANA
 Conselleria d'Agricultura, Emergència Climàtica i Transició Ecològica



Legenda / Leyenda

ZONIFICACIÓ

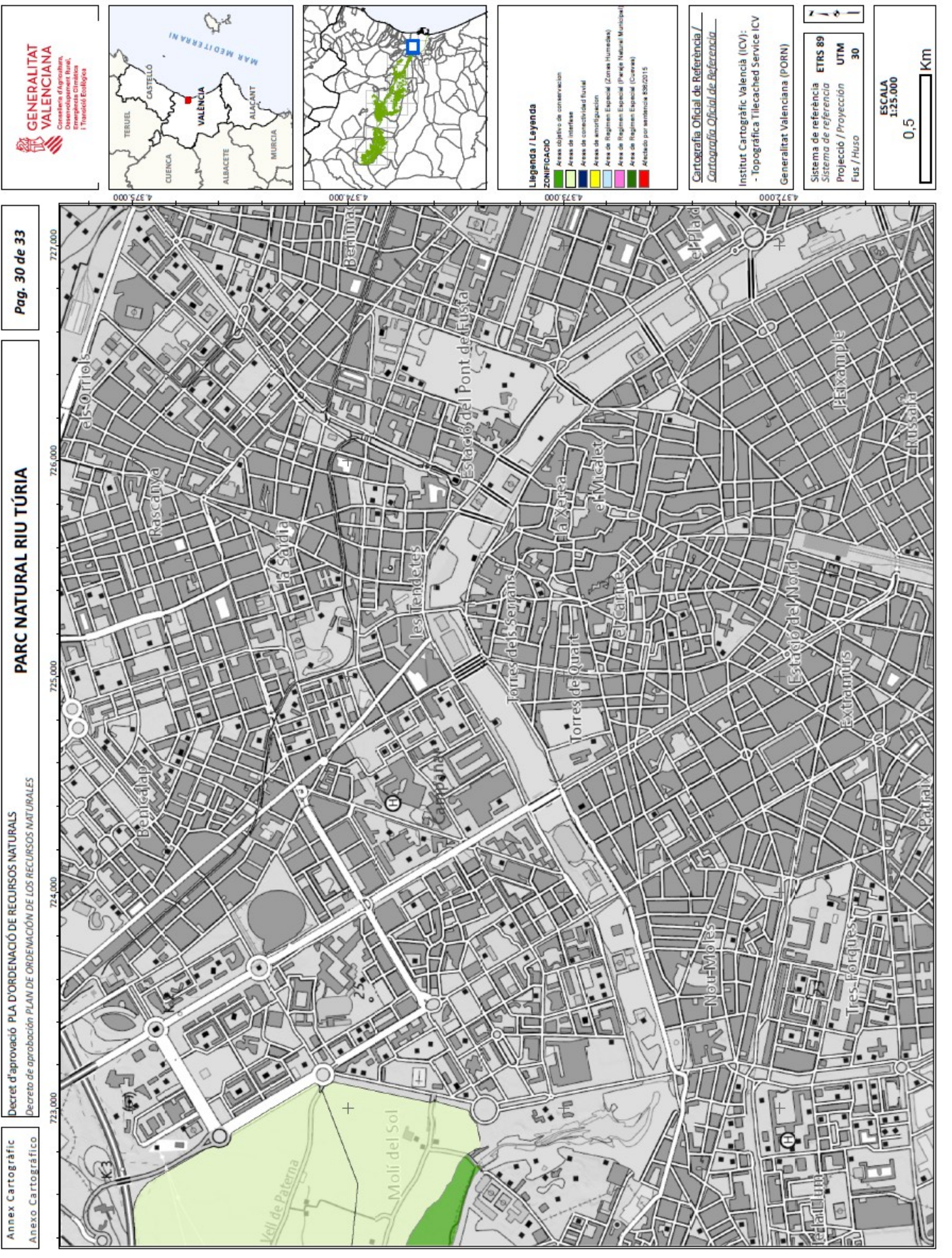
- Àrees objectives de conservació
- Àrees de interès
- Àrees de connectivitat fluvial
- Àrees de investigació
- Àrea de Règimen Especial (Zones Húmedes)
- Àrea de Règimen Especial (Parque Natural Municipal)
- Afectedo por vertederos 88/2015

Cartografia Oficial de Referència / Cartografía Oficial de Referencia
 Institut Cartogràfic Valencià (ICV):
 - Topogràfica i Il·lustrada Service ICV
 Generalitat Valenciana (PORN)

Sistema de referència **ETRS 89**
 Sistema de referència **UTM**
 Projectió / Proyección **30**
 Fus / Huso

ESCALA
 1:25.000

0,5 Km



Pag. 30 de 33

PARC NATURAL RIU TÚRIA

Decret d'aprovació PLA D'ORDENACIÓ DE RECURSOS NATURALS
Decreto de aprobación PLAN DE ORDENACIÓN DE LOS RECURSOS NATURALES

Annex Cartogràfic
Anexo Cartográfico



Legenda / Leyenda

ZONIFICACIÓ

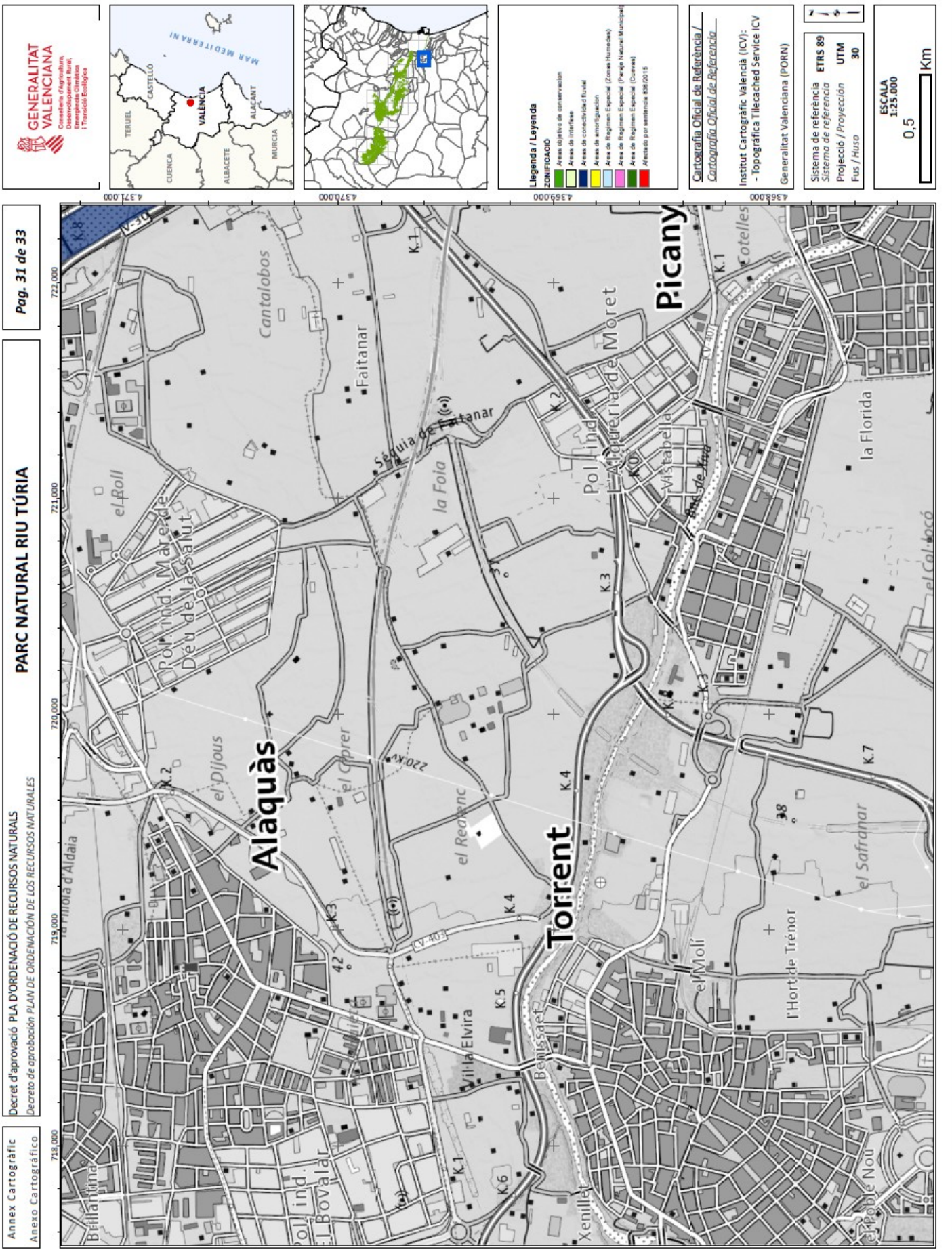
- Àrees objectives de conservació
- Àrees de interès
- Àrees de connectivitat fluvial
- Àrees de ordenació
- Àrees de Règim Especial (Zones Humedes)
- Àrees de Règim Especial (Parque Natural Municipal)
- Àrees de Règim Especial (Corona)
- Afiliado por vertiente 8862015

Cartografia Oficial de Referència /
Cartografía Oficial de Referencia

Institut Cartogràfic Valencià (ICV):
- Topogràfica 1:100,000
Generalitat Valenciana (PORN)

Sistema de referència: ETRS 89
Sistema de referència: UTM
Projectió / Proyección: UTM
Fus / Huso: 30

ESCALA: 1:25.000
0,5 Km

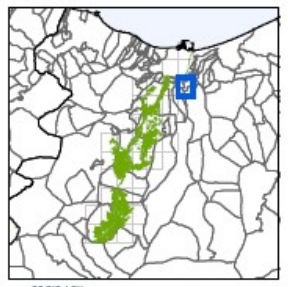


Pag. 31 de 33

PARC NATURAL RIU TÚRIA

Decret d'aprovació PLA D'ORDENACIÓ DE RECURSOS NATURALS
 Decreto de aprobación PLAN DE ORDENACIÓN DE LOS RECURSOS NATURALES

Annex Cartogràfic
 Anexo Cartográfico



Legenda / Leyenda

ZONIFICACIÓ

- Àrees col·lectives de conservació
- Àrees de interfície
- Àrees de connectivitat fluvial
- Àrees de amortiguació
- Àrees de Règimen Especial (Zones Humedes)
- Àrees de Règimen Especial (Parque Natural Municipal)
- Afiliació per sentidors 688/2015

Cartografia Oficial de Referència /
 Cartografía Oficial de Referencia

Institut Cartogràfic Valencià (ICV):
 - Topogràfica 1:ilecated Service ICV


Generalitat Valenciana (PORN)

Sistema de referència
 Sistema de referència
 ETRS 89

Projecció / Proyección
 UTM

Fus / Huso
 30

ESCALA
 1:25.000

0,5  Km

