



## Ruta de senderismo

# “La Viga del Horcajo”

PR-CV-367

### Características de ruta:

**Tipo de sendero:** Pequeño Recorrido (PR)

**Inicio:** Rambla Castellana

**Longitud:** 10,66 km

**Tiempo Estimado:** 3h 25m

**Dificultad:** media


**Características:** sendero circular

**Desnivel:** 350m

**Punto de inicio:** Rambla Castellana




1. Comenzaremos en la población de Higuieruelas (Rambla Castellana). Cruzaremos el puente sobre el barranco para girar a la izquierda (Avenida de la Fuente).



2. Iremos recto por la Avenida de la Fuente, pasando el Centro Social y seguiremos bajando por la misma calle hasta La Plaza de la Iglesia. Cogemos la calle Corazón de Jesús de la izquierda de la pintura mural.




3. Iremos por la calle Corazón de Jesús y saldremos a la Plaza Corazón de Jesús. Giraremos a la izquierda y tomaremos el camino abajo a la derecha. Saldremos de la zona urbana, dejando a nuestra derecha la piscina municipal.



3. Seguiremos recto por el camino asfaltado hasta una bifurcación con el poste 1. Y tomaremos el camino de tierra a la derecha.



4. Seguiremos medio kilómetro por el campo con los cultivos hasta encontrar el Pino del Tío Mariano y la Viga del Horcajo y el poste 2 y 3



5. Del poste 2 iremos por el camino del bosque hasta una bifurcación con el poste 4.



6. Tomaremos el camino de la derecha y ascenderemos hasta el poste 5.



7. Del poste 5 continuaremos recto por el camino, que va entre el bosque y campos con los cultivos. Pasaremos ruinas de una corraliza y llegaremos hasta una bifurcación sin poste, pero con pilar marcado. Iremos a la derecha.



8. Llegaremos hasta la cantera y el poste 6. Cogemos la dirección Hornos romanos y seguiremos por el camino casi desierto hasta una bifurcación. Giraremos a la izquierda y quedará muy poco para llegar al conjunto ethno-arqueológico.




9. Llegaremos hasta el Coral Blanco con cartel “Hornos Romanos”. Giraremos a la derecha para ir hacia los hornos romanos.



10. Ya estamos en el conjunto etno- arqueológico “El Cerro de la Viña”. Observaremos los hornos romanos y Coral de Pastores de Rodríguez.



11. Volveremos atrás hasta el poste 6 y, a partir de allí, seguiremos por la cantera.



12. Del poste 6 tomaremos el camino de la derecha, pasaremos unos corrales y seguiremos por la cantera sobre 2 km.



13. Llegaremos a una bifurcación y el poste 7. Tomaremos el camino a la izquierda y seguiremos hasta la zona El Pinar.



13. Pasaremos un mirador, el bosque de los pinos y saldremos a un área recreativa con mesas y bancos para bajar al pueblo.



14. Regresaremos al inicio de ruta, junto al panel informativo en la Rambla Castellana, pasando el poste 8 de seguimiento.



¡Buen paseo y disfrutad de viaje!