



Ruta de senderismo

“La Peña del Rodeno”

PR-CV-393

Características de ruta:

Tipo de sendero: Pequeño Recorrido (PR)

Inicio: Rambla Castellana

Longitud: 10,90 km

Tiempo Estimado: 3h 34m

Dificultad: media

Características: sendero circular

Desnivel: 320m

Punto de inicio: Rambla Castellana



1. Comenzaremos en la población de Higuieruelas (Rambla Castellana). Cruzaremos el puente sobre el barranco para girar a la izquierda (Avenida de la Fuente).



2. Iremos recto por la Avenida de la Fuente, pasando el Centro Social y seguiremos bajando por la misma calle hasta La Plaza de la Iglesia. Cogemos la calle Chelva de la derecha de la pintura mural. Atravesaremos la calle Chelva y saldremos a la calle de La Casa de la Cultura.




3. Llegaremos hasta la rotonda de la calle Casa de la Cultura y giraremos a la izquierda a la calle la Avenida de Domeño.




3. Seguiremos por dicha calle recto. Pasaremos la preciosa Casa de Pedro decorada con piedras. Después dejaremos a nuestra derecha un jardín con la fuente y, nada más salir del núcleo urbano, encontraremos el primer poste 1.




4. Cogemos la dirección “Zona de acampada” e iremos recto por el camino asfaltado.




5. Llegaremos hasta un rincón con los bancos, una fuente, y el segundo poste 2. Giraremos a la izquierda hacia la dirección “Zona de acampada “y “La Fuente del Ladrón”.



6. Llegaremos hasta la bifurcación con el cartel “Zona de acampada”. Tomaremos el camino a la derecha y seguimos hasta el poste 3. Cogemos el camino el Rodeno e iremos recto por la zona de campos de cultivos.




7. Ascendemos por el camino forestal hasta llegar al poste 4 y La Fuente del Ladrón.



8. Desde la Fuente del Ladrón tomaremos la subida de la izquierda para llegar a la zona de acampada libre del mismo nombre y volveremos hasta la Fuente del Ladrón.




9. Seguiremos las indicaciones del poste 4 “Alto del Rodeno” y descenderemos por el camino de la izquierda de la Fuente del Ladrón y que va paralelo al Barranco de La Loma. Después subiremos, pasando del lado derecha una pequeña vía ferrata, peña la campana y llegaremos hasta la bifurcación e el poste 5, tomaremos para subir hasta la pista forestal de Camino de Ramblas, ascenso a través de antiguas bancales de cultivo, contenidas con ribazos de piedra en seco.




10. Llegaremos hasta un desvío sin indicaciones. Tomaremos el camino que va arriba a la izquierda. Y subiremos hasta el poste 6 y una casita de refugio.



11. Seguiremos subiendo. La subida es un poco difícil por unos ascensos fuertes.



12. Llegaremos hasta una bifurcación y el poste 7. Subiremos por el camino que va arriba a la montaña hasta el collado Catalina.



13. Llegaremos hasta el poste 8. Quedan 800 m hasta el Alto de Rodeno.



13. Alto de Rodeno. La placa informativa y las vistas impresionantes a la Sierra Calderona y Camp de Turia.



14. El descenso se realiza por el mismo camino que hemos utilizado para el ascenso, siguiendo por la pista forestal hasta el poste 7.



¡Buen paseo y disfrutad de viaje!