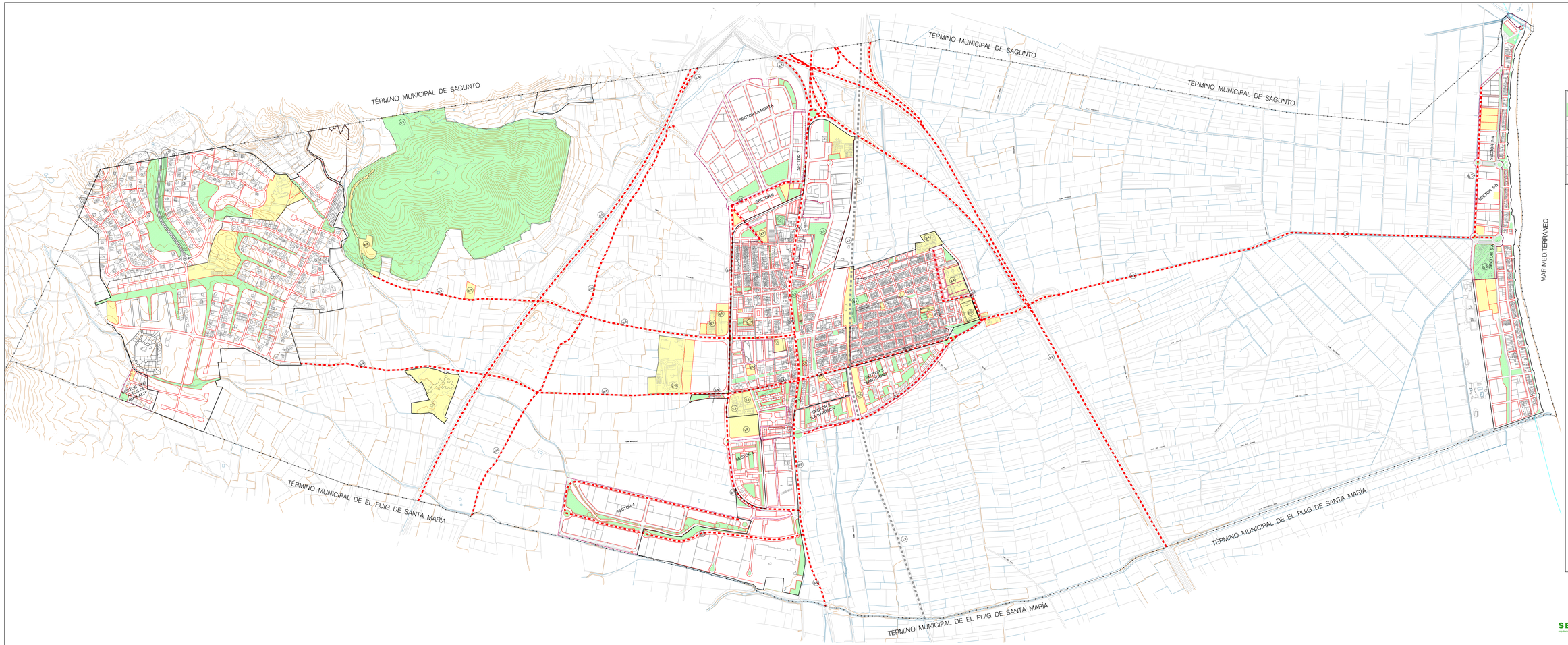
TÉRMINO MUNICIPAL DE SAGUNTO
TÉRMINO MUNICIPAL DE SAGUNTO
TÉRMINO MUNICIPAL DE SAGUNTO
TÉRMINO MUNICIPAL DE EL PUIG DE SANTA MARÍA
TÉRMINO MUNICIPAL DE EL PUIG DE SANTA MARÍA
TÉRMINO MUNICIPAL DE EL PUIG DE SANTA MARÍA
MAR MEDITERRÁNEO
SECTOR LA MURTA
SECTOR 7
SECTOR 6
SECTOR 8
SECTOR 9
SECTOR 10
SECTOR 11
SECTOR 12
SECTOR 13
SECTOR 14
SECTOR 15
SECTOR 16
SECTOR 17
SECTOR 18
SECTOR 19
SECTOR 20
SECTOR 21
SECTOR 22
SECTOR 23
SECTOR 24
SECTOR 25
SECTOR 26
SECTOR 27
SECTOR

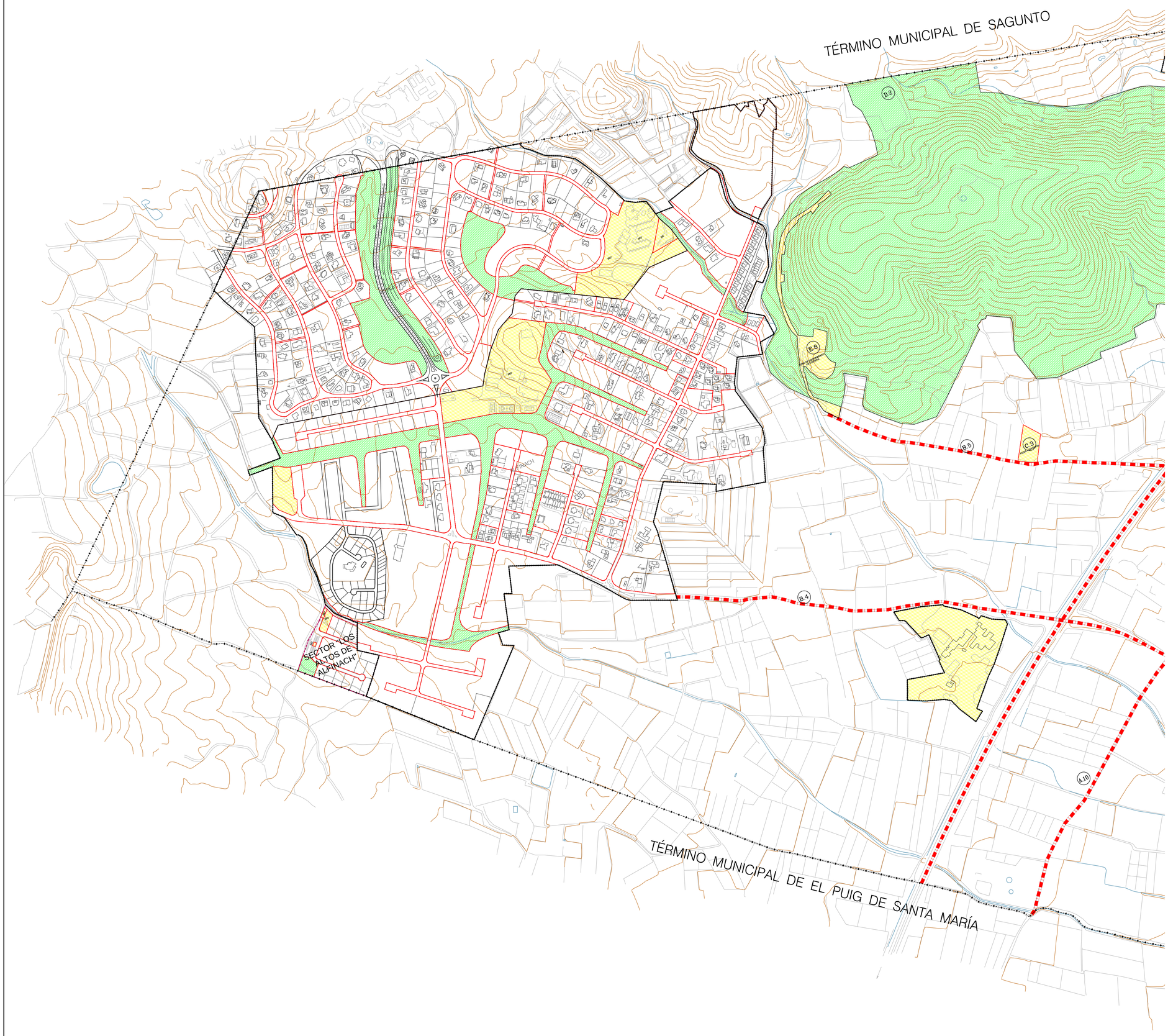

ORDENACIÓN ESTRUCTURAL

- LÍMITE DEL SUELO URBANO
- DELIMITACIÓN SECTORES
- PRV VIARIO
- FFCC
- (E.1) DOTACIONES DE LA RED ESTRUCTURAL

I.- RED NO MUNICIPAL

A.1. - BY PASS (V-30)
A.2.- AUTOPISTA A-7 (ACCESO NORTE A VALENCIA)
A.3.- LÍNEA FÉRREA Y ESTACIÓN
A.4.- ENLACE CON BY-PASS.
A.5.- COLECTORES DE AGUAS RESIDUALES A DEPURADORA
A.6.- CAUCES PÚBLICOS (Barranco del Puig y desvio)
A.7.- RESIDENCIA DE LA 3ª EDAD.
A.8.- CENTRO DE SALUD S.V.S.
A.9.- CENTRO ESCOLAR NUEVO E.S.O.
A.10.- CAMÍ DE LLIRIA
A.11.- TUBERÍA DE GAS DE ALTA PRESIÓN (ENAGAS)

I.- RED MUNICIPAL

B.- VIARIO:

B.1.- CAMÍ LA MAR (30m)
B.2.- RONDA DE CIRCUNVALACIÓN SUR
B.3.- RONDA DE CIRCUNVALACIÓN OESTE
B.4.- AVD./ ALFINACH
B.5.- AVD./ MOLÍ DE VENT
B.7.- CALLE CAMINÀS - AVD/. ALFINACH
B.8.- TRAVESIA V-3007
B.9.- RONDA CIRCUNVALACIÓN NORTE
B.10.- CALLE SAN JUAN - CALLE LA PLANA - CALLE ESCORXADOR

C.- INFRAESTRCUTURAS:

C.1.- COLECTOR GENERAL DE AGUAS RESIDUALES
C.2.- RED GENERAL DE ABASTECIMIENTO DE AGUAS
C.3.- POZOS Y DEPÓSITOS (La Barraca, Pla de Pavía y La Costera)
C.4.- DESVIO ACEQUIA DE MONCADA

D.- SISTEMAS ESPACIOS LIBRES:

D.1.- ZONA VERDE PLAZA DEL PAIS
D.2.- ZONA VERDE LA COSTERA
D.4.- ZONA VERDE RAMÓN Y CAJAL
D.5.- ZONA VERDE BARRANCO
D.6.- ZONA VERDE PLAYA

E.- DOTACIONES:

E.2.- ZONA ESCOLAR LUIS VIVES
E.3.- ZONA ESCOLAR JAUME I.
E.4.- ZONA ESCOLAR BISBE HERVAS
E.5.- ZONA ESCOLAR VIRGEN PIE DE LA CRUZ
E.6.- CASA DE LA CULTURA
E.7.- CEMENTERIO
E.8.- ZONA DE EQUIPAMIENTO LA COSTERA
E.9.- NUEVO CAMPO DE FUTBOL
E.10.- POLIDEPORTIVO MUNICIPAL
E.11.- EQUIPAMIENTO ADSCRITO A LOS SECTORES S1 Y S2
E.12.- AYUNTAMIENTO
E.13.- EQUIPAMIENTO DOTACIONAL (Casa de la Música)
E.14.- DEPORTIVO Y ESPACIOS LIBRES (Plaça de la Pau y Carles Salvador)

SUELO DOTACIONAL

	ZV	ZONAS VERDES		ED	EDUCATIVO–CULTURAL
	JL			RD	DEPORTIVO–RECREATIVO
	AL			ID	INFRAESTRUCTURA SERVICIO URBANO
				AD	ADMINISTRATIVO–INSTITUCIONAL
					EQUIPAMIENTO
				*	EQUIPAMIENTO PRIVADO

P SUELO DOTACIONAL DE LA RED PRIMARIA Y REDES ESTRUCTURALES

S SUELO DOTACIONAL DE LA RED SECUNDARIA

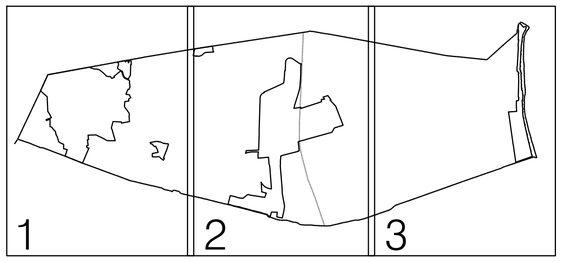

Este documento tiene carácter informativo y no tiene valor jurídico. Habrá que acudir a los documentos de los instrumentos de planeamiento, a través del órgano competente, para obtener información con plena validez jurídica

N

AYUNTAMIENTO DE PUZOL

GENERALITAT VALENCIANA
Conselleria de Política Territorial, Obres Públiques i Mobilitat

TEXTO CONSOLIDADO DEL PLANEAMIENTO URBANÍSTICO MUNICIPAL

PLANO DE:

DOTACIONES

Fdo.: Emilio Segarra Sancho, arquitecto

Fdo.: Israel Gómez Rovira, arquitecto

ESCALA: 1:5.000

FECHA: XI-2023

HOJA: D.1

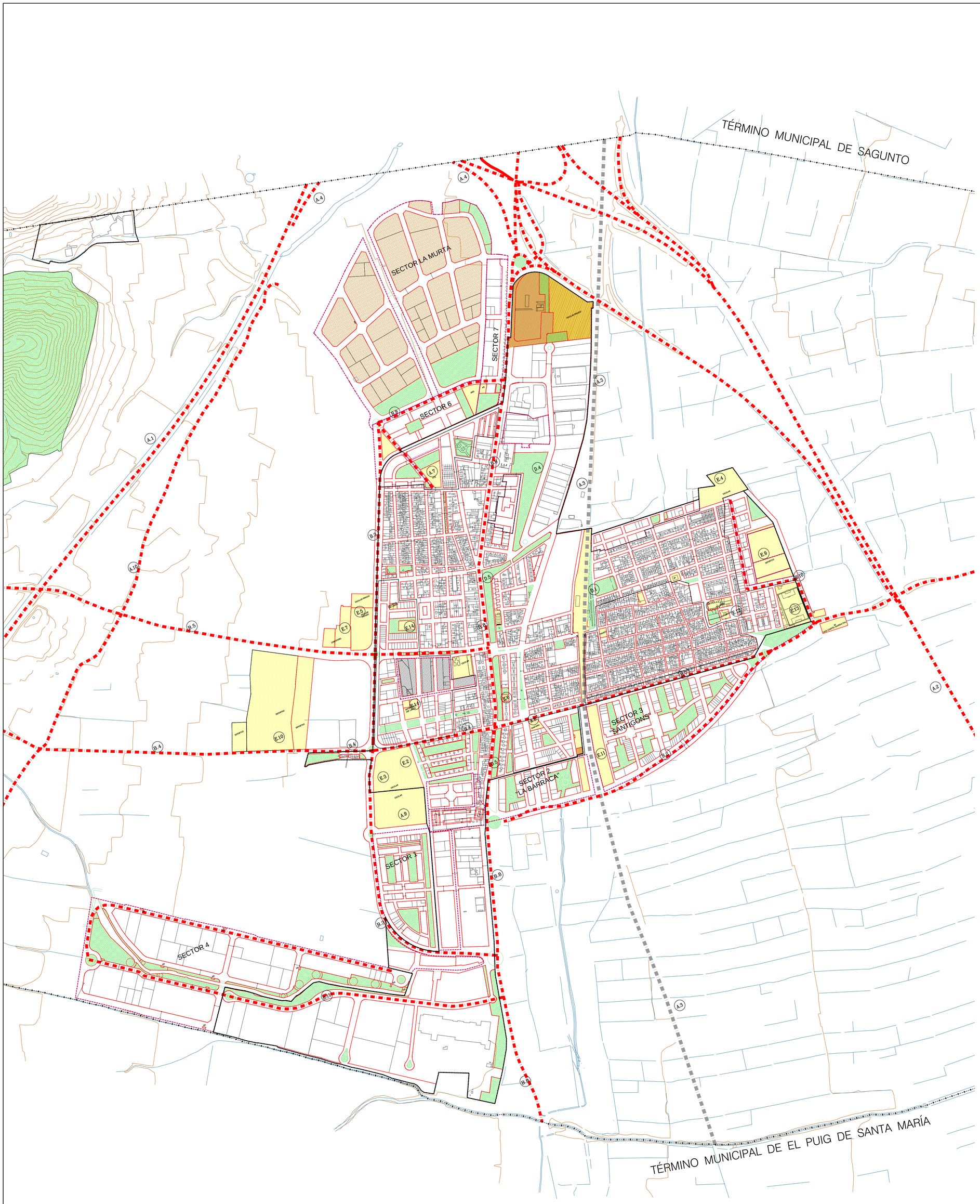

ORDENACIÓN ESTRUCTURAL

- LÍMITE DEL SUELO URBANO
- DELIMITACIÓN SECTORES
- PRV VIARIO
- FFCC
- (E.1) DOTACIONES DE LA RED ESTRUCTURAL

I.- RED NO MUNICIPAL

A.1. - BY PASS (V-30)
A.2.- AUTOPISTA A-7 (ACCESO NORTE A VALENCIA)
A.3.- LÍNEA FÉRREA Y ESTACIÓN
A.4.- ENLACE CON BY-PASS.
A.5.- COLECTORES DE AGUAS RESIDUALES A DEPURADORA
A.6.- CAUCES PÚBLICOS (Barranco del Puig y desvio)
A.7.- RESIDENCIA DE LA 3ª EDAD.
A.8.- CENTRO DE SALUD S.V.S.
A.9.- CENTRO ESCOLAR NUEVO E.S.O.
A.10.- CAMÍ DE LLIRIA
A.11.- TUBERÍA DE GAS DE ALTA PRESIÓN (ENAGAS)

I.- RED MUNICIPAL

B.- VIARIO:

B.1.- CAMÍ LA MAR (30m)
B.2.- RONDA DE CIRCUNVALACIÓN SUR
B.3.- RONDA DE CIRCUNVALACIÓN OESTE
B.4.- AVD./ ALFINACH
B.5.- AVD./ MOLÍ DE VENT
B.7.- CALLE CAMINÀS - AVD/. ALFINACH
B.8.- TRAVESIA V-3007
B.9.- RONDA CIRCUNVALACIÓN NORTE
B.10.- CALLE SAN JUAN - CALLE LA PLANA - CALLE ESCORXADOR

C.- INFRAESTRCUTURAS:

C.1.- COLECTOR GENERAL DE AGUAS RESIDUALES
C.2.- RED GENERAL DE ABASTECIMIENTO DE AGUAS
C.3.- POZOS Y DEPÓSITOS (La Barraca, Pla de Pavía y La Costera)
C.4.- DESVIO ACEQUIA DE MONCADA

D.- SISTEMAS ESPACIOS LIBRES:

D.1.- ZONA VERDE PLAZA DEL PAIS
D.2.- ZONA VERDE LA COSTERA
D.4.- ZONA VERDE RAMÓN Y CAJAL
D.5.- ZONA VERDE BARRANCO
D.6.- ZONA VERDE PLAYA

E.- DOTACIONES:

E.2.- ZONA ESCOLAR LUIS VIVES
E.3.- ZONA ESCOLAR JAUME I.
E.4.- ZONA ESCOLAR BISBE HERVAS
E.5.- ZONA ESCOLAR VIRGEN PIE DE LA CRUZ
E.6.- CASA DE LA CULTURA
E.7.- CEMENTERIO
E.8.- ZONA DE EQUIPAMIENTO LA COSTERA
E.9.- NUEVO CAMPO DE FUTBOL
E.10.- POLIDEPORTIVO MUNICIPAL
E.11.- EQUIPAMIENTO ADSCRITO A LOS SECTORES S1 Y S2
E.12.- AYUNTAMIENTO
E.13.- EQUIPAMIENTO DOTACIONAL (Casa de la Música)
E.14.- DEPORTIVO Y ESPACIOS LIBRES (Plaça de la Pau y Carles Salvador)

SUELO DOTACIONAL

	ZV	ZONAS VERDES		ED	EDUCATIVO–CULTURAL
	JL			RD	DEPORTIVO–RECREATIVO
	AL			ID	INFRAESTRUCTURA SERVICIO URBANO
				AD	ADMINISTRATIVO–INSTITUCIONAL
					EQUIPAMIENTO
				*	EQUIPAMIENTO PRIVADO

P SUELO DOTACIONAL DE LA RED PRIMARIA Y REDES ESTRUCTURALES

S SUELO DOTACIONAL DE LA RED SECUNDARIA

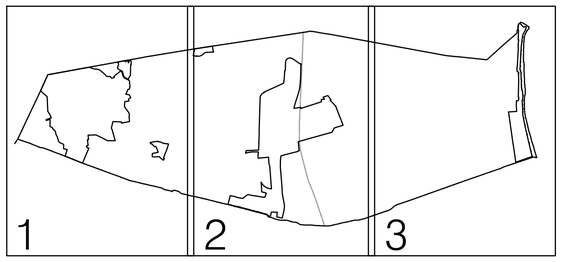

Este documento tiene carácter informativo y no tiene valor jurídico. Habrá que acudir a los documentos de los instrumentos de planeamiento, a través del órgano competente, para obtener información con plena validez jurídica

AYUNTAMIENTO DE PUZOL

GENERALITAT VALENCIANA
Conselleria de Política Territorial, Obres Públiques i Mobilitat

TEXTO CONSOLIDADO DEL PLANEAMIENTO URBANÍSTICO MUNICIPAL

PLANO DE:

DOTACIONES

Fdo.: Emilio Segarra Sancho, arquitecto

Fdo.: Israel Gómez Rovira, arquitecto

ESCALA: 1:5.000

FECHA: XI-2023

HOJA: D.2

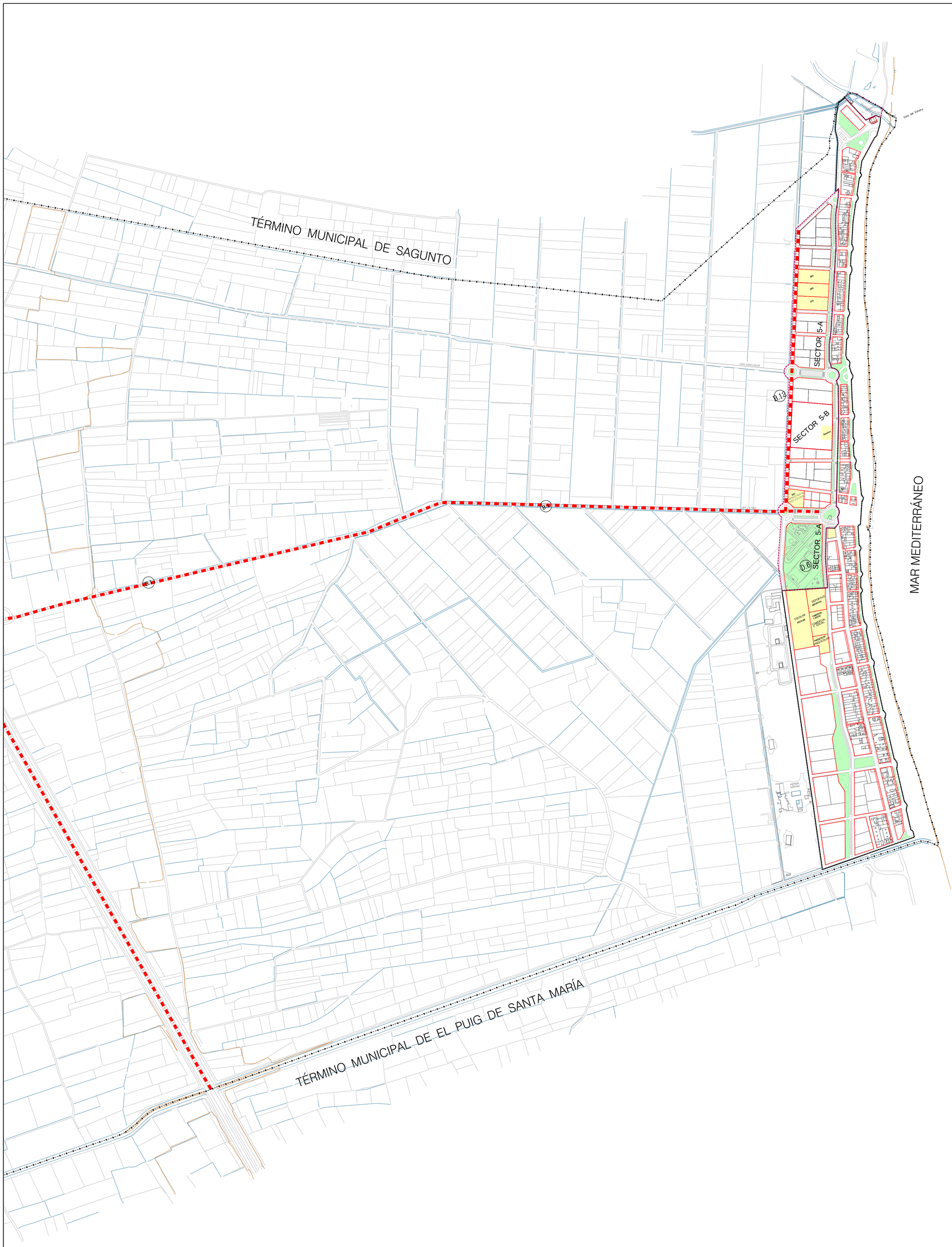

ORDENACIÓN ESTRUCTURAL

- LÍMITE DEL SUELO URBANO
- DELIMITACIÓN SECTORES
- PRV VIARIO
- FFCC
- E.1 DOTACIONES DE LA RED ESTRUCTURAL

I.- RED NO MUNICIPAL

A.1. - BY PASS (V-30)
A.2.- AUTOPISTA A-7 (ACCESO NORTE A VALENCIA)
A.3.- LÍNEA FÉRREA Y ESTACIÓN
A.4.- ENLACE CON BY-PASS.
A.5.- COLECTORES DE AGUAS RESIDUALES A DEPURADORA
A.6.- CAUCES PÚBLICOS (Barranco del Puig y desvio)
A.7.- RESIDENCIA DE LA 3ª EDAD.
A.8.- CENTRO DE SALUD S.V.S.
A.9.- CENTRO ESCOLAR NUEVO E.S.O.
A.10.- CAMÍ DE LLIRIA
A.11.- TUBERÍA DE GAS DE ALTA PRESIÓN (ENAGAS)

I.- RED MUNICIPAL

B.- VIARIO:

B.1.- CAMÍ LA MAR (30m)
B.2.- RONDA DE CIRCUNVALACIÓN SUR
B.3.- RONDA DE CIRCUNVALACIÓN OESTE
B.4.- AVD./ ALFINACH
B.5.- AVD./ MOLÍ DE VENT
B.7.- CALLE CAMINÀS - AVD/. ALFINACH
B.8.- TRAVESIA V-3007
B.9.- RONDA CIRCUNVALACIÓN NORTE
B.10.- CALLE SAN JUAN - CALLE LA PLANA - CALLE ESCORXADOR

C.- INFRAESTRCUTURAS:

C.1.- COLECTOR GENERAL DE AGUAS RESIDUALES
C.2.- RED GENERAL DE ABASTECIMIENTO DE AGUAS
C.3.- POZOS Y DEPÓSITOS (La Barraca, Pla de Pavía y La Costera)
C.4.- DESVIO ACEQUIA DE MONCADA

D.- SISTEMAS ESPACIOS LIBRES:

D.1.- ZONA VERDE PLAZA DEL PAIS
D.2.- ZONA VERDE LA COSTERA
D.4.- ZONA VERDE RAMÓN Y CAJAL
D.5.- ZONA VERDE BARRANCO
D.6.- ZONA VERDE PLAYA

E.- DOTACIONES:

E.2.- ZONA ESCOLAR LUIS VIVES
E.3.- ZONA ESCOLAR JAUME I.
E.4.- ZONA ESCOLAR BISBE HERVAS
E.5.- ZONA ESCOLAR VIRGEN PIE DE LA CRUZ
E.6.- CASA DE LA CULTURA
E.7.- CEMENTERIO
E.8.- ZONA DE EQUIPAMIENTO LA COSTERA
E.9.- NUEVO CAMPO DE FUTBOL
E.10.- POLIDEPORTIVO MUNICIPAL
E.11.- EQUIPAMIENTO ADSCRITO A LOS SECTORES S1 Y S2
E.12.- AYUNTAMIENTO
E.13.- EQUIPAMIENTO DOTACIONAL (Casa de la Música)
E.14.- DEPORTIVO Y ESPACIOS LIBRES (Plaça de la Pau y Carles Salvador)

SUELO DOTACIONAL

	ZV	ZONAS VERDES		ED	EDUCATIVO–CULTURAL
	JL			RD	DEPORTIVO–RECREATIVO
	AL			ID	INFRAESTRUCTURA SERVICIO URBANO
				AD	ADMINISTRATIVO–INSTITUCIONAL
					EQUIPAMIENTO
				*	EQUIPAMIENTO PRIVADO

P SUELO DOTACIONAL DE LA RED PRIMARIA Y REDES ESTRUCTURALES

S SUELO DOTACIONAL DE LA RED SECUNDARIA

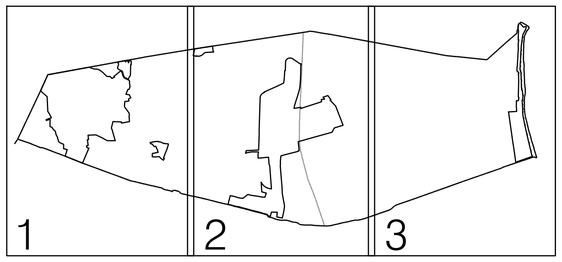

Este documento tiene carácter informativo y no tiene valor jurídico. Habrá que acudir a los documentos de los instrumentos de planeamiento, a través del órgano competente, para obtener información con plena validez jurídica

AYUNTAMIENTO DE PUZOL

GENERALITAT VALENCIANA
Conselleria de Política Territorial, Obres Públiques i Mobilitat

TEXTO CONSOLIDADO DEL PLANEAMIENTO URBANÍSTICO MUNICIPAL

PLANO DE:

DOTACIONES

Fdo.: Emilio Segarra Sancho, arquitecto

Fdo.: Israel Gómez Rovira, arquitecto

ESCALA: 1:5.000

FECHA: XI-2023

HOJA: D.3

Ajuntament de Puçol

NIF: P4620700G

Documento bajo custodia en Sede Electrónica

AYUNTAMIENTO DE PUÇOL

Planos dotaciones firma rectificada - SEFYCU 4581575

Puede acceder a este documento en formato PDF - PAdES y comprobar su autenticidad en la Sede Electrónica usando el código CSV siguiente:

URL (dirección en Internet) de la Sede Electrónica: https://pucol.sede.dival.es/

Código Seguro de Verificación (CSV): J4AC HH9H C9QW C2AY CP3L

En dicha dirección puede obtener más información técnica sobre el proceso de firma, así como descargar las firmas y sellos en formato XAdES correspondientes.

Resumen de firmas y/o sellos electrónicos de este documento

Huella del documento para el firmante	Texto de la firma	Datos adicionales de la firma
	SESAN ARQUITECTURA Y URBANISMO SLP	Firma electrónica - FNMT-RCM - 06/11/2023 13:26 (según el firmante) SESAN ARQUITECTURA Y URBANISMO SLP Representante: EMILIO SEGARRA SANCHO
	Registrado el 06/11/2023 a las 16:50 Nº de entrada 15707 / 2023	Sello electrónico - 06/11/2023 16:51 Sede Electrónica AYUNTAMIENTO DE PUÇOL
	La persona interesada SESAN ARQUITECTURA Y URBANISMO SLP NIF B12581138	Firma electrónica - FNMT-RCM - 06/11/2023 16:52 SESAN ARQUITECTURA Y URBANISMO SLP Representante: EMILIO SEGARRA SANCHO
	El Vicesecretario del Ayuntamiento de Puçol Àngel Aparisi Doménech	Firma electrónica - ACCV - 13/11/2023 12:54 ANGEL APARISI DOMENECH