

PLAN GENERAL ESTRUCTURAL DE QUART DE POBLET (VALENCIA)

PLANOS DE ORDENACIÓN CATÁLOGO DE PROTECCIONES



EQUIPO TÉCNICO REDACTOR:

Dirección y coordinación:

Inés Esteve Sebastià.
Arquitecta colegiada nº4495

Colaboración

Vicent Calabuig Montesinos
Arquitecto colegiado nº12.482
César Márquez Pretel
Arquitecto, colegiado nº14788



MARZO 2024

PLANOS DE ORDENACIÓN

O-1_ELEMENTOS DEL CATÁLOGO PERTENECIENTES A LA ORDENACIÓN ESTRUCTURAL

O-2_SECCIÓN PATRIMONIO CULTURAL. SITUACIÓN Y EMPLAZAMIENTOS DE ELEMENTOS CATALOGADOS Y SUS ENTORNOS DE PROTECCIÓN

O-3_SECCIÓN PATRIMONIO CULTURAL. NIVELES DE PROTECCIÓN Y ENTORNOS DE PROTECCIÓN

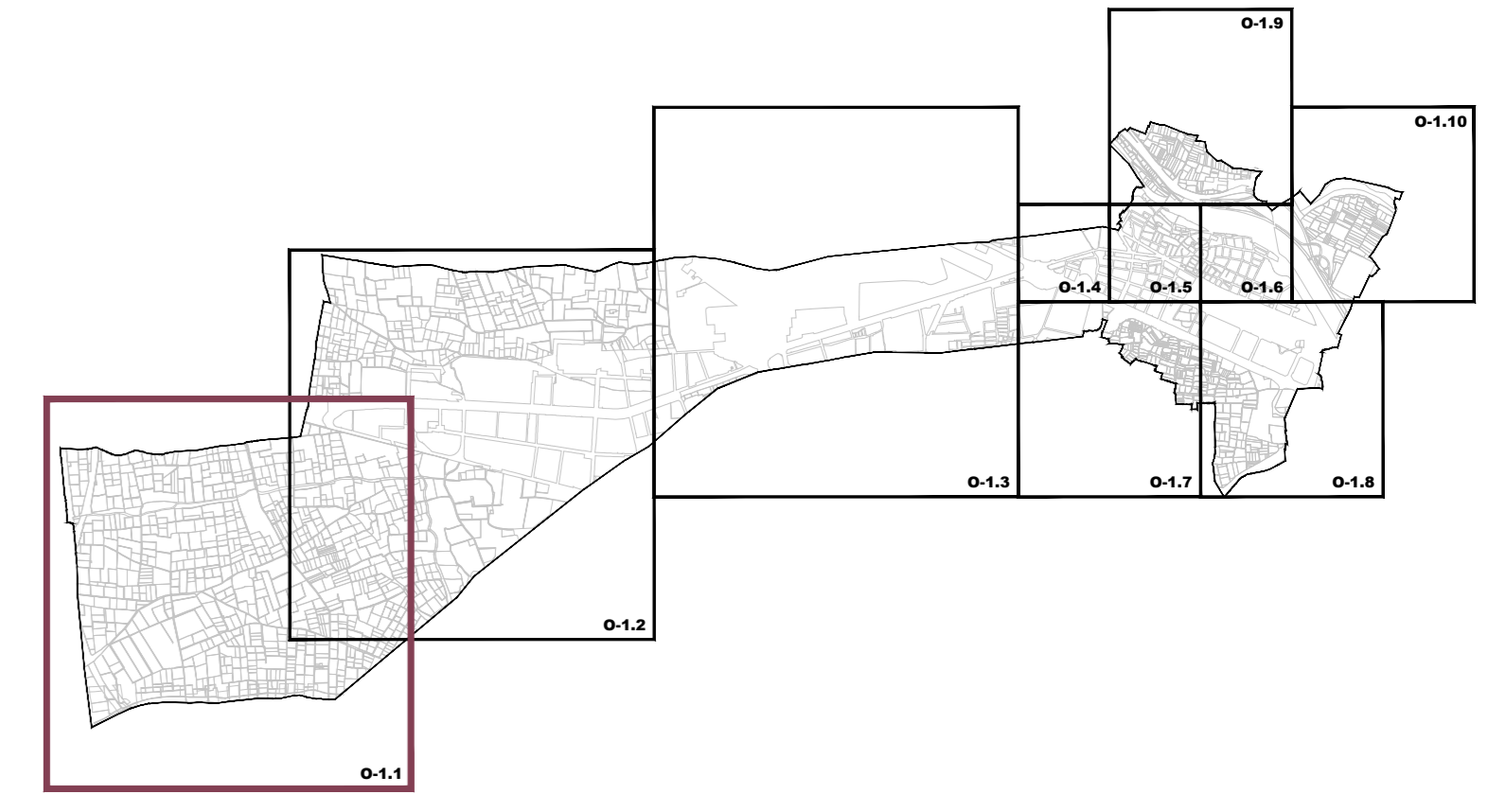
O-4_SECCIÓN PATRIMONIO CULTURAL NÚCLEO HISTÓRICO TRADICIONAL. RÉGIMEN URBANÍSTICO ZONAS DE ORDENACIÓN URBANÍSTICA Y RED PRIMARIA.

O-5_SECCIÓN DE PATRIMONIO CULTURAL. ÁREAS DE VIGILANCIA ARQUEOLÓGICA

O-6_SECCIÓN PATRIMONIO NATURAL Y PAISAJE. SITUACIÓN Y EMPLAZAMIENTO DE ELEMENTOS CATALOGADOS

MARIA
INES|
ESTEVE|
SEBASTIA

Firmado digitalmente por MARIA
INES|ESTEVE|SEBASTIA
Nombre de reconocimiento (DN):
cn=MARIA INES|ESTEVE|SEBASTIA,
serialNumber=73760179F,
givenName=MARIA INES,
sn=ESTEVE SEBASTIA,
ou=CIUDADANOS, o=ACCV, c=ES
Fecha: 2024.03.13 10:10:35 +01'00'



--- LIMITE DE TERMINO MUNICIPAL

SECCIÓN PATRIMONIO CULTURAL

- NHT-BRL (Núcleo Histórico Tradicional de Quart de Poblet)
- Entorno de protección del Núcleo Histórico Tradicional
- Entorno de protección de los Bienes de Interés Cultural
- Entorno de protección de los Bienes de Relevancia Local
- Entorno de protección de paneles cerámicos: fachada del edificio en el que se sitúa el panel

BIC - BIEN DE INTERÉS CULTURAL				
CÓDIGO	CATEGORÍA	DENOMINACIÓN	PÁRCELA CATASTRAL	DIRECCIÓN
0	BIC-M (Monumento)	Escudo del castillo de la Señoría de Poblet	013864	Pl. del caseril 2
1	BIC-M (Monumento)	Sistema árabe	013706	Calle de la Cisterna 5
2	BIC-M (Monumento)	Tramo Histórico de la Acequia de Mislata-Quart	-	Partido de la Foia

BRL - BIEN DE RELEVANCIA LOCAL				
CÓDIGO	CATEGORÍA	DENOMINACIÓN	PÁRCELA CATASTRAL	DIRECCIÓN
3	NHT-BRL (Núcleo Histórico Tradicional)	Núcleo Histórico Tradicional de Quart de Poblet	-	-
4	BRL-ML (Monumento de Interés Local)	Iglesia Parroquial de la Purísima Concepción	003706	Plaza de l'Església 6
5	BRL-ML (Monumento de Interés Local)	Eremita de Sant Onofre	943874-13	Calle Trafalgar 23
6	BRL-EEIL (Espacio Etnológico de Interés Local)	Panel Cerámico de la Mare de Déu del Pilar	003706	C/ Virgen del Pilar 7
7	BRL-EEIL (Espacio Etnológico de Interés Local)	Panel Cerámico de la Mare de Déu dels Dolors i Sant Vicent Ferrer	033701	C/ del Moli 15
8	BRL-EEIL (Espacio Etnológico de Interés Local)	Panel Cerámico de la Trinitat	033701	C/ del Moli 15
9	BRL-EEIL (Espacio Etnológico de Interés Local)	Cartel Publicitario Nitrato de Calcio	033719	Av. Antic Regins de València 19
11	BRL-EEIL (Espacio Etnológico de Interés Local)	Panel Cerámico Matadero Municipal	043705	C/ del Moli 19
12	BRL-EEIL (Espacio Etnológico de Interés Local)	Retablo cerámico de Sant Francesc	46104A0200089	Mas del Pal
13	BRL-EEIL (Espacio Etnológico de Interés Local)	Retablo cerámico de Nuestra Señora de la Victoria	46104A0210003	La Parla
14	BRL-EEIL (Espacio Etnológico de Interés Local)	Moli de Real	043704	C/ del Moli 21
15	BRL-EEIL (Espacio Etnológico de Interés Local)	Moli de Vila	953036	Plaza Plaçaco an
16	BRL-EEIL (Espacio Etnológico de Interés Local)	Edificio Oficinas de la factoria Refracta	003801	Calle Marques del Turia 1
17	BRL-EEIL (Espacio Etnológico de Interés Local)	Empresa Nacional Elcano	883183-11-05	Avda. de Madrid 8
18	BRL-EEIL (Espacio Etnológico de Interés Local)	Chimenea antigua Fábrica Turígena	043702	Plaza Alcalde Ramon Segarra
19	BRL-EEIL (Espacio Etnológico de Interés Local)	Azud de Favara	46104A0209001	Lecho del río Turia/ Polígono 2 parcela 9001
20	BRL-EEIL (Espacio Etnológico de Interés Local)	Azud de Rascanya	46104A0209001	Lecho del río Turia/ Polígono 2 parcela 9001
21	BRL-EEIL (Espacio Etnológico de Interés Local)	Llingües del Franc/Moros (Acequia de Mislata)	46104A0209029	Partida de Aitor
22	BRL-EEIL (Espacio Etnológico de Interés Local)	Llingües de Sant Onofre (C/Quart-Benagat-Favara)	943871	Parque de Sant Onofre/ Calle Trafalgar 25
23	BRL-SHL (Sitio Histórico de Interés Local)	Refugios antiaerios	Subsuelo	-

ELEMENTOS PROTEGIDOS PERTENECIENTES A LA INFRAESTRUCTURA VERDE NO INCLUIDOS EN EL INVENTARIO GENERAL DE PATRIMONIO CULTURAL VALENCIANO				
CÓDIGO	DENOMINACIÓN	TIPOLOGÍA	PÁRCELA CATASTRAL	DIRECCIÓN
246	Colada de Aragón	Vías pecuarias y caminos históricos. Coladas	-	-
247	Colada de Castilla	Vías pecuarias y caminos históricos. Coladas	-	-

ELEMENTOS PROTEGIDOS PERTENECIENTES A LA RED PRIMARIA NO INCLUIDOS EN EL INVENTARIO GENERAL DE PATRIMONIO CULTURAL VALENCIANO				
CÓDIGO	DENOMINACIÓN	TIPOLOGÍA	PÁRCELA CATASTRAL	DIRECCIÓN
25	Ceremitorio parroquial	Edificaciones singulares	0031901	C/ Riol de las Eres 15
34	Depósito de agua de baja presión	Infraestructuras o edificaciones hidráulicas. Depósito	943876	C/ Trafalgar 34
36	Pozo de Sant Onofre	Infraestructuras o edificaciones hidráulicas. Pozo	943875	C/ Trafalgar 33 (C)
246	Colada de Aragón	Vías pecuarias y caminos históricos. Coladas	-	-
247	Colada de Castilla	Vías pecuarias y caminos históricos. Coladas	-	-

C PERÍMETROS DE AFECTIÓN Y PROTECCIÓN EXIGIDOS POR LA LEGISLACIÓN SECTORIAL: ÁREAS DE VIGILANCIA ARQUEOLÓGICA
Se representan en el plano de ordenación O-5

SECCIÓN PATRIMONIO NATURAL

CÓDIGO	DENOMINACIÓN	TIPOLOGÍA	PÁRCELA CATASTRAL	DIRECCIÓN
248	Huerta protegida	Reserva natural	-	-
249	Cauce natural del Río Turia con su entorno de espacios de valor natural	Parque natural	-	-

SECCIÓN PAISAJE

CÓDIGO	CATEGORÍA	DENOMINACIÓN	PÁRCELA CATASTRAL	DIRECCIÓN
1	BIC-M (Monumento)	Sistema árabe	013706	Calle de la Cisterna 5
2	BIC-M (Monumento)	Tramo Histórico de la Acequia de Mislata-Quart	-	Partido de la Foia
3	NHT-BRL (Núcleo Histórico Tradicional)	Núcleo Histórico Tradicional de Quart de Poblet	-	-
19	BRL-EEIL (Espacio Etnológico de Interés Local)	Azud de Favara	46104A0209001	Lecho del río Turia/ Polígono 2 parcela 9001
20	BRL-EEIL (Espacio Etnológico de Interés Local)	Azud de Rascanya	46104A0209001	Lecho del río Turia/ Polígono 2 parcela 9001
248	-	Huerta protegida	-	-
249	-	Cauce natural del Río Turia con su entorno de espacios de valor natural	-	-

**PLAN GENERAL ESTRUCTURAL DE QUART DE POBLET (VALENCIA)
CATÁLOGO DE PROTECCIONES**

PLANOS DE ORDENACIÓN

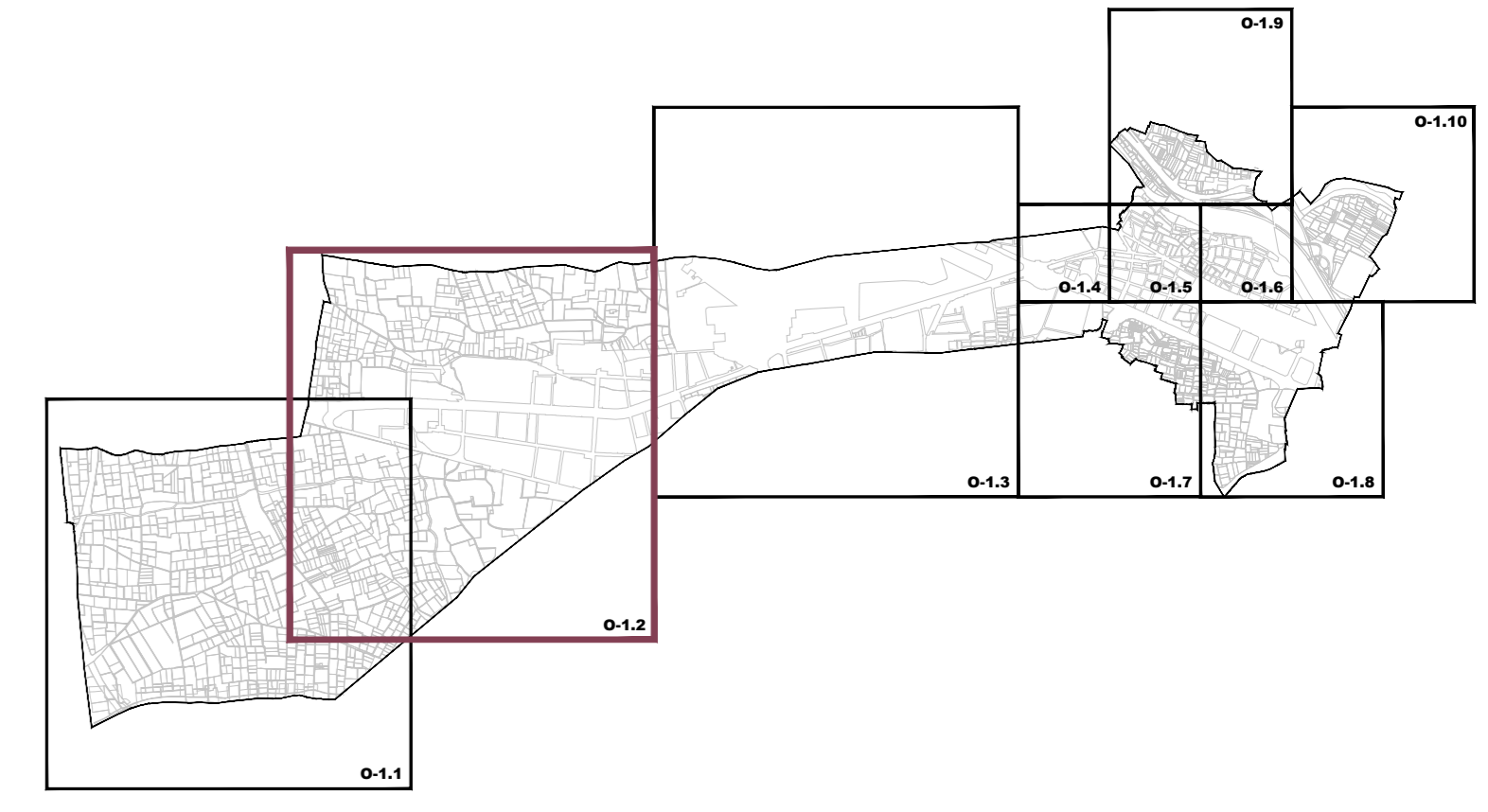
PROMUEVE: **AYUNTAMIENTO DE Quart de Poblet**

EQUIPO REDACTOR: **FASES PREVIAS:** TEXTO REFUNDIDO FINAL:
GRUPO DAYHE DEVELOPMENT & INVESTMENT
 Inés Esteva Sobradá, Arquitecta colegiada nº4.405
 Colaboración: **César Miralles Pons**, Arquitecto colegiado nº74.788

PLANO: **O-1.1** Elementos del Catálogo pertenecientes a la Ordenación Estructural Por el equipo redactor: **Inés Esteva Sobradá Arquitecta Col. 4.405**

ESCALA: 1:4.000

MARZO 2024



--- LÍMITE DE TÉRMINO MUNICIPAL

SECCIÓN PATRIMONIO CULTURAL

- NHT-BRL (Núcleo Histórico Tradicional de Quart de Poblet)
- Entorno de protección del Núcleo Histórico Tradicional
- Entorno de protección de los Bienes de Interés Cultural
- Entorno de protección de los Bienes de Relevancia Local
- Entorno de protección de paneles cerámicos: fachada del edificio en el que se sitúa el panel

BIC - BIEN DE INTERÉS CULTURAL				
CÓDIGO	CATEGORÍA	DENOMINACIÓN	PÁRCELA CATASTRAL	DIRECCIÓN
0	BIC-M (Monumento)	Escudo del castillo de la Señoría de Poblet	013864	Pl. del caseril 2
1	BIC-M (Monumento)	Sistema árabe	013706	Calle de la Cisterna 5
2	BIC-M (Monumento)	Tramo Histórico de la Acequia de Mislata-Quart	-	Partido de la Foia

BRL - BIEN DE RELEVANCIA LOCAL				
CÓDIGO	CATEGORÍA	DENOMINACIÓN	PÁRCELA CATASTRAL	DIRECCIÓN
3	NHT-BRL (Núcleo Histórico Tradicional)	Núcleo Histórico Tradicional de Quart de Poblet	-	-
4	BRL-ML (Monumento de Interés Local)	Iglesia Parroquial de la Purísima Concepción	003706	Plaza de l'Església 6
5	BRL-ML (Monumento de Interés Local)	Ermita de Sant Onofre	943874-13	Calle Trafalgar 23
6	BRL-EEL (Espacio Etnológico de Interés Local)	Panel Cerámico de la Mare de Déu del Pilar	003706	C/ Virgen del Pilar 7
7	BRL-EEL (Espacio Etnológico de Interés Local)	Panel Cerámico de la Mare de Déu dels Dolors i Sant Vicent Ferrer	033701	C/ del Moli 15
8	BRL-EEL (Espacio Etnológico de Interés Local)	Panel Cerámico de la Trinitat	033701	C/ del Moli 15
9	BRL-EEL (Espacio Etnológico de Interés Local)	Cartel Publicitario Nitrat de Cistis	033719	Av. Antic Regins de València 19
10	BRL-EEL (Espacio Etnológico de Interés Local)	Panel Cerámico Matadero Municipal	043705	C/ del Moli 19
11	BRL-EEL (Espacio Etnológico de Interés Local)	Retablo cerámico de Sant Francesc	46104A0200089	Mas del Pal
12	BRL-EEL (Espacio Etnológico de Interés Local)	Retablo cerámico de Nuestra Señora de la Victoria	46104A0210003	La Parla
13	BRL-EEL (Espacio Etnológico de Interés Local)	Mol de Real	043704	C/ del Moli 21
14	BRL-EEL (Espacio Etnológico de Interés Local)	Mol de Vila	953306	Plaza Plaçaca an
15	BRL-EEL (Espacio Etnológico de Interés Local)	Edificio Oficinas de la factoria Refracta	003801	Calle Marques del Turia 1
16	BRL-EEL (Espacio Etnológico de Interés Local)	Empresa Nacional Elcano	003190-11-05	Avda. de Madrid 8
17	BRL-EEL (Espacio Etnológico de Interés Local)	Chimenea antigua Fábrica Turigena	043702	Plaza Alcalde Ramon Segarra
18	BRL-EEL (Espacio Etnológico de Interés Local)	Azud de Favara	46104A0209001	Lecho del río Turia/ Poligono 2 parcela 9001
19	BRL-EEL (Espacio Etnológico de Interés Local)	Azud de Rascanya	46104A0209001	Lecho del río Turia/ Poligono 2 parcela 9001
20	BRL-EEL (Espacio Etnológico de Interés Local)	Llingües del Franc-Moros (Acequia de Mislata)	46104A0209029	Partida de Aitor
21	BRL-EEL (Espacio Etnológico de Interés Local)	Llingües de Sant Onofre (C/Quart-Beaugar-Fabara)	943871	Parque de Sant Onofre/ Calle Trafalgar 25
22	BRL-EEL (Espacio Etnológico de Interés Local)	Refugios antaerios	-	Subsuelo
23	BRL-SHL (Sitio Histórico de Interés Local)	-	-	-

ELEMENTOS PROTEGIDOS PERTENECIENTES A LA INFRAESTRUCTURA VERDE NO INCLUIDOS EN EL INVENTARIO GENERAL DE PATRIMONIO CULTURAL VALENCIANO				
CÓDIGO	DENOMINACIÓN	TIPOLOGÍA	PÁRCELA CATASTRAL	DIRECCIÓN
246	Colada de Aragón	Vías pecuarias y caminos históricos. Coladas	-	-
247	Colada de Castilla	Vías pecuarias y caminos históricos. Coladas	-	-

ELEMENTOS PROTEGIDOS PERTENECIENTES A LA RED PRIMARIA NO INCLUIDOS EN EL INVENTARIO GENERAL DE PATRIMONIO CULTURAL VALENCIANO				
CÓDIGO	DENOMINACIÓN	TIPOLOGÍA	PÁRCELA CATASTRAL	DIRECCIÓN
23	Ceremitorio parroquial	Edificaciones singulares	0031901	C/ Roll de las Eres 15
34	Depósito de agua de baja presión	Infraestructuras o edificaciones hidráulicas. Depósito	943876	C/ Trafalgar 34
35	Pozo de Sant Onofre	Infraestructuras o edificaciones hidráulicas. Pozo	943875	C/ Trafalgar 31 (C)
246	Colada de Aragón	Vías pecuarias y caminos históricos. Coladas	-	-
247	Colada de Castilla	Vías pecuarias y caminos históricos. Coladas	-	-

C PERÍMETROS DE AFECTIÓN Y PROTECCIÓN EXIGIDOS POR LA LEGISLACIÓN SECTORIAL: ÁREAS DE VIGILANCIA ARQUEOLÓGICA
Se representan en el plano de ordenación O-5

SECCIÓN PATRIMONIO NATURAL

CÓDIGO	DENOMINACIÓN	TIPOLOGÍA	PÁRCELA CATASTRAL	DIRECCIÓN
248	Huerta protegida	Reserva natural	-	-
249	Cauce natural del Río Turia con su entorno de espacios de valor natural	Parque natural	-	-

SECCIÓN PAISAJE

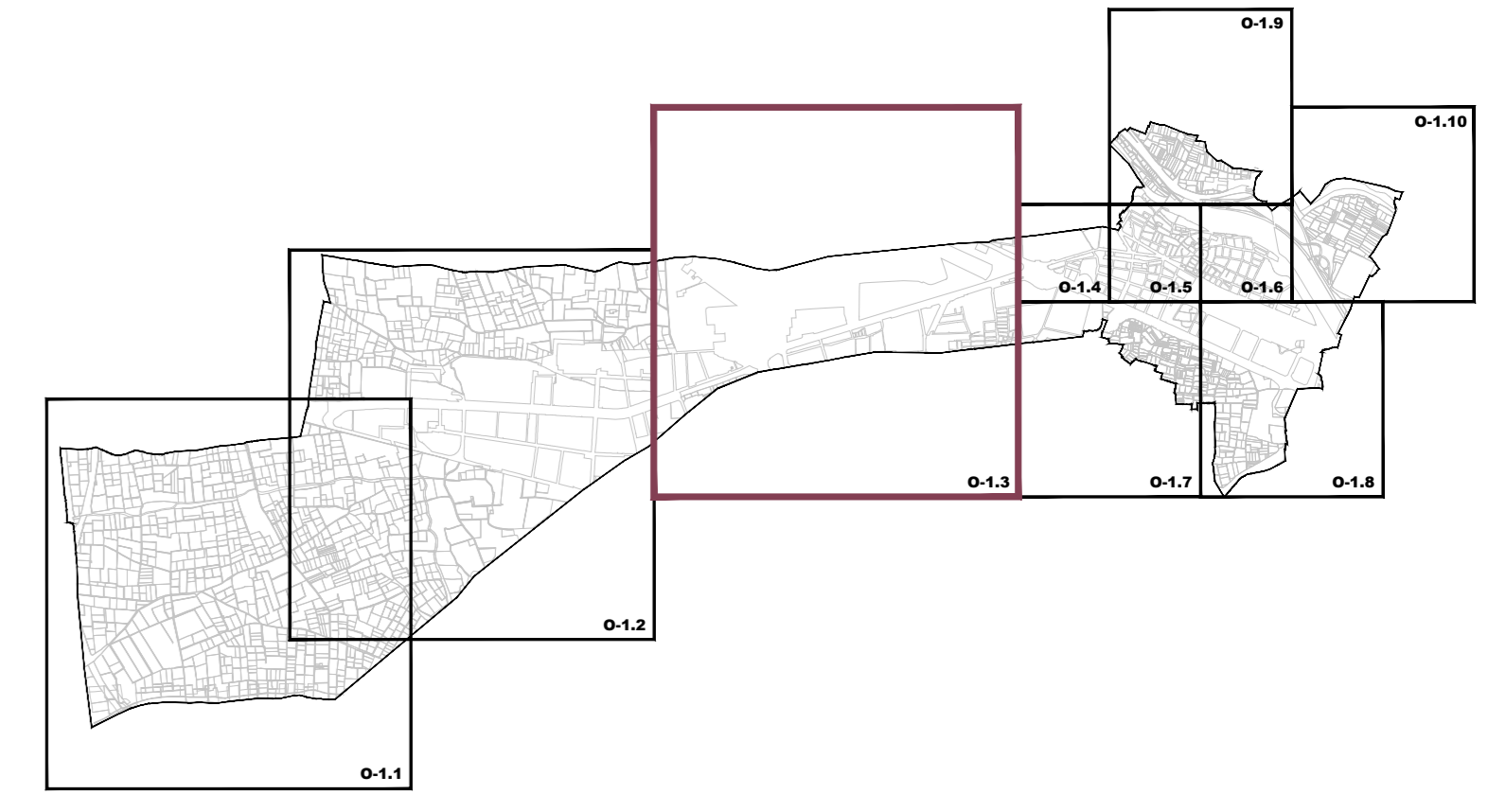
CÓDIGO	CATEGORÍA	DENOMINACIÓN	PÁRCELA CATASTRAL	DIRECCIÓN
1	BIC-M (Monumento)	Sistema árabe	013706	Calle de la Cisterna 5
2	BIC-M (Monumento)	Tramo Histórico de la Acequia de Mislata-Quart	-	Partido de la Foia
3	NHT-BRL (Núcleo Histórico Tradicional)	Núcleo Histórico Tradicional de Quart de Poblet	-	-
19	BRL-EEL (Espacio Etnológico de Interés Local)	Azud de Favara	46104A0209001	Lecho del río Turia/ Poligono 2 parcela 9001
20	BRL-EEL (Espacio Etnológico de Interés Local)	Azud de Rascanya	46104A0209001	Lecho del río Turia/ Poligono 2 parcela 9001
248	-	Huerta protegida	-	-
249	-	Cauce natural del Río Turia con su entorno de espacios de valor natural	-	-

PLAN GENERAL ESTRUCTURAL DE QUART DE POBLET (VALENCIA) CATÁLOGO DE PROTECCIONES

PLANOS DE ORDENACIÓN

PROMUEVE: **AJUNTAMENT DE Quart de Poblet**

EQUIPO REDACTOR: **FASES PREVIAS: TEXTO REFUNDIDO FINAL:**
 Iñaki Esteban Sobradá, Arquitecto colegiado nº4.405
GRUPO DAYHE DEVELOPMENT & INVESTMENT
 Colaboración: **Vicenç Caballero Miralles**, Arquitecto colegiado nº12.482
 César Miralles Pons, Arquitecto colegiado nº74.788



--- LIMITE DE TERMINO MUNICIPAL

SECCIÓN PATRIMONIO CULTURAL

- NHT-BRL (Núcleo Histórico Tradicional de Quart de Poblet)
- Entorno de protección del Núcleo Histórico Tradicional
- Entorno de protección de los Bienes de Interés Cultural
- Entorno de protección de los Bienes de Relevancia Local
- Entorno de protección de paneles cerámicos: fachada del edificio en el que se sitúa el panel

BIC - BIEN DE INTERÉS CULTURAL				
CÓDIGO	CATEGORÍA	DENOMINACIÓN	PÁRCELA CATASTRAL	DIRECCIÓN
0	BIC-M (Monumento)	Escudo del castillo de la Señoría de Poblet	013864	Pl. del caseril 2
1	BIC-M (Monumento)	Cisterna árabe	013706	Calle de la Cisterna 5
2	BIC-M (Monumento)	Tramo Histórico de la Acequia de Mislata-Quart	-	Partida de la Foia

BRL - BIEN DE RELEVANCIA LOCAL				
CÓDIGO	CATEGORÍA	DENOMINACIÓN	PÁRCELA CATASTRAL	DIRECCIÓN
3	NHT-BRL (Núcleo Histórico Tradicional)	Núcleo Histórico Tradicional de Quart de Poblet	-	-
4	BRL-ML (Monumento de Interés Local)	Iglesia Parroquial de la Purísima Concepción	003706	Plaza de l'Església 6
5	BRL-ML (Monumento de Interés Local)	Eremita de Sant Onofre	943874-13	Calle Trafalgar 23
6	BRL-EEL (Espacio Etnológico de Interés Local)	Panel Cerámico de la Mare de Déu del Pilar	003706	C/ Virgen del Pilar 7
7	BRL-EEL (Espacio Etnológico de Interés Local)	Panel Cerámico de la Mare de Déu dels Dolors i Sant Vicent Ferrer	033701	C/ del Moli 15
8	BRL-EEL (Espacio Etnológico de Interés Local)	Panel Cerámico de la Trinitat	033701	C/ del Moli 15
9	BRL-EEL (Espacio Etnológico de Interés Local)	Panel Cerámico de la Mare de Déu dels Dolors i Sant Vicent Ferrer	033701	Av. Antic Regins de València 19
10	BRL-EEL (Espacio Etnológico de Interés Local)	Panel Cerámico Matadero Municipal	043705	C/ del Moli 19
11	BRL-EEL (Espacio Etnológico de Interés Local)	Panel Cerámico Matadero Municipal	043705	-
12	BRL-EEL (Espacio Etnológico de Interés Local)	Retablo cerámico de Sant Francesc	46104A0200089	Mas del Pal
13	BRL-EEL (Espacio Etnológico de Interés Local)	Retablo cerámico de Nuestra Señora de la Victoria	46104A0210003	La Parla
14	BRL-EEL (Espacio Etnológico de Interés Local)	Moli de Real	043704	C/ del Moli 21
15	BRL-EEL (Espacio Etnológico de Interés Local)	Moli de Vila	953006	Plaza Plaçaca an
16	BRL-EEL (Espacio Etnológico de Interés Local)	Edificio Oficinas de la factoria Refracta	003801	Calle Marqués del Turia 1
17	BRL-EEL (Espacio Etnológico de Interés Local)	Empresa Nacional Elcano	003193-11-05	Avda. de Madrid 8
18	BRL-EEL (Espacio Etnológico de Interés Local)	Chimenea antigua Fábrica Turígena	043702	Plaza Alcalde Ramon Segarra
19	BRL-EEL (Espacio Etnológico de Interés Local)	Azud de Favara	46104A0209001	Lecho del río Turia/ Polígono 2 parcela 9001
20	BRL-EEL (Espacio Etnológico de Interés Local)	Azud de Rascanya	46104A0209001	Lecho del río Turia/ Polígono 2 parcela 9001
21	BRL-EEL (Espacio Etnológico de Interés Local)	Llingües del Franc/Moros (Acequia de Mislata)	46104A0209029	Partida de Alter
22	BRL-EEL (Espacio Etnológico de Interés Local)	Llingües de Sant Onofre (C. Quart de Poblet-Favara)	943871	Parque de Sant Onofre/ Calle Trafalgar 25
23	BRL-SHL (Silo Histórico de Interés Local)	Refugios antiaerios	Subsuelo	-

ELEMENTOS PROTEGIDOS PERTENECIENTES A LA INFRAESTRUCTURA VERDE NO INCLUIDOS EN EL INVENTARIO GENERAL DE PATRIMONIO CULTURAL VALENCIANO				
CÓDIGO	DENOMINACIÓN	TIPOLOGÍA	PÁRCELA CATASTRAL	DIRECCIÓN
247	Colada de Aragón	Vías pecuarias y caminos históricos. Coladas	-	-
247	Colada de Castilla	Vías pecuarias y caminos históricos. Coladas	-	-

ELEMENTOS PROTEGIDOS PERTENECIENTES A LA RED PRIMARIA NO INCLUIDOS EN EL INVENTARIO GENERAL DE PATRIMONIO CULTURAL VALENCIANO				
CÓDIGO	DENOMINACIÓN	TIPOLOGÍA	PÁRCELA CATASTRAL	DIRECCIÓN
25	Ceremitorio parroquial	Edificaciones singulares	003191	C/ Roll de las Eres 15
34	Depósito de agua de baja presión	Infraestructuras o edificaciones hidráulicas. Depósito	943876	C/ Trafalgar 34
248	Pozo de Sant Onofre	Infraestructuras o edificaciones hidráulicas. Pozo	943875	C/ Trafalgar 31 (C)
246	Colada de Aragón	Vías pecuarias y caminos históricos. Coladas	-	-
247	Colada de Castilla	Vías pecuarias y caminos históricos. Coladas	-	-

C PERÍMETROS DE AFECIÓN Y PROTECCIÓN EXIGIDOS POR LA LEGISLACIÓN SECTORIAL: ÁREAS DE VIGILANCIA ARQUEOLÓGICA
Se representan en el plano de ordenación O-5

SECCIÓN PATRIMONIO NATURAL

CÓDIGO	DENOMINACIÓN	TIPOLOGÍA	PÁRCELA CATASTRAL	DIRECCIÓN
248	Huerta protegida	Reserva natural	-	-
249	Cauce natural del Río Turia con su entorno de espacios de valor natural	Parque natural	-	-

SECCIÓN PAISAJE

P				
CÓDIGO	CATEGORÍA	DENOMINACIÓN	PÁRCELA CATASTRAL	DIRECCIÓN
1	BIC-M (Monumento)	Cisterna árabe	013706	Calle de la Cisterna 5
2	BIC-M (Monumento)	Tramo Histórico de la Acequia de Mislata-Quart	-	Partida de la Foia
3	NHT-BRL (Núcleo Histórico Tradicional)	Núcleo Histórico Tradicional de Quart de Poblet	-	-
19	BRL-EEL (Espacio Etnológico de Interés Local)	Azud de Favara	46104A0209001	Lecho del río Turia/ Polígono 2 parcela 9001
20	BRL-EEL (Espacio Etnológico de Interés Local)	Azud de Rascanya	46104A0209001	Lecho del río Turia/ Polígono 2 parcela 9001
248	-	Huerta protegida	-	-
249	-	Cauce natural del Río Turia con su entorno de espacios de valor natural	-	-

**PLAN GENERAL ESTRUCTURAL DE QUART DE POBLET (VALENCIA)
CATÁLOGO DE PROTECCIONES**

PLANOS DE ORDENACIÓN

PROMUEVE: AJUNTAMENT DE Quart de Poblet

EQUIPO REDACTOR: GRUPO DAYHE DEVELOPMENT & INVESTMENT

FASES PREVIAS: IES Eneva Sobirà. Arquitecto colegiado nº4.405

TEXTO REFUNDIDO FINAL: IES Eneva Sobirà. Arquitecto colegiado nº4.405

Colaboración: IES Eneva Sobirà. Arquitecto colegiado nº12.402

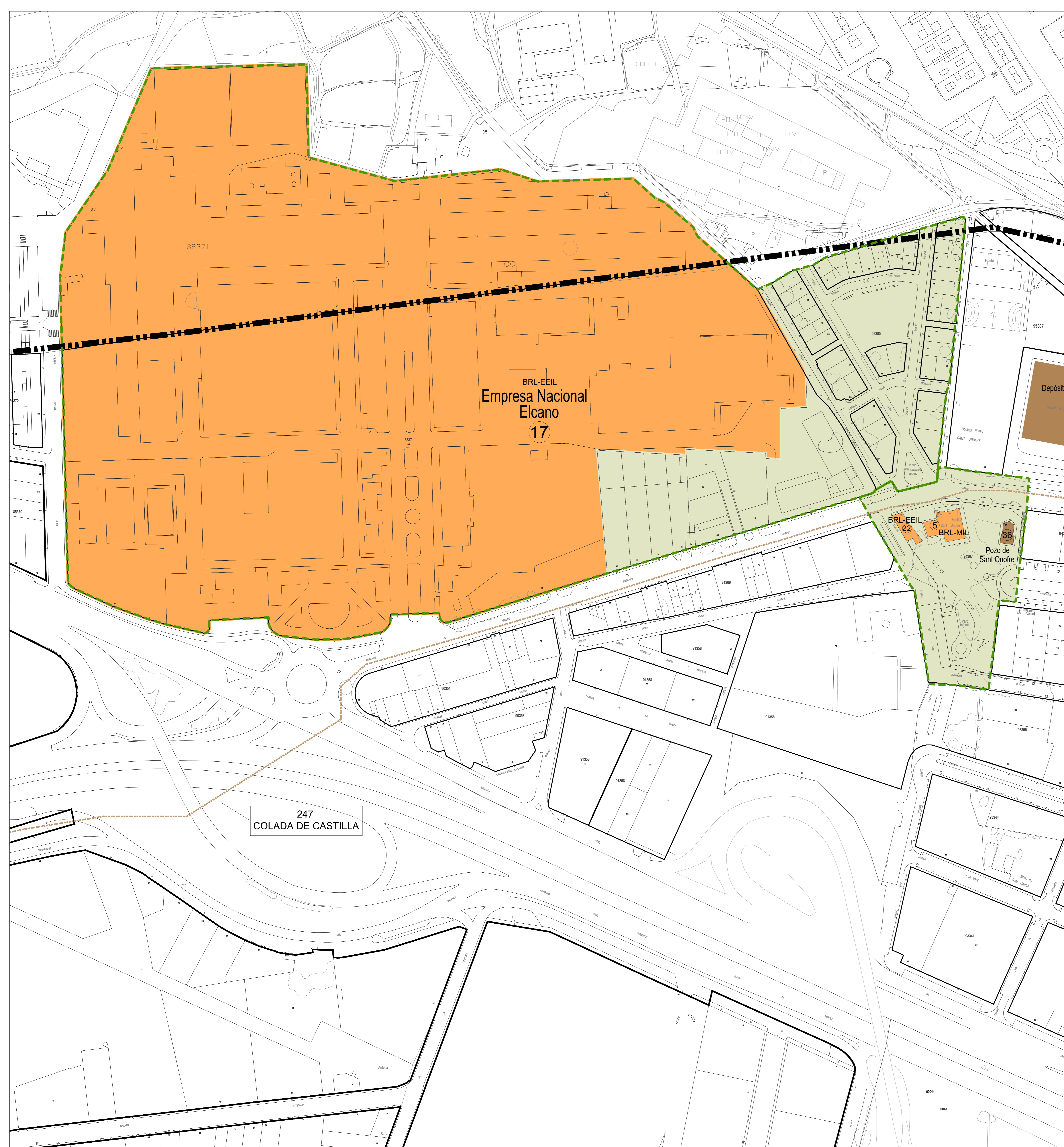
Colaboración: IES Eneva Sobirà. Arquitecto colegiado nº14.738

PLANO: Elementos del Catálogo pertenecientes a la Ordenación Estructural

Por el equipo redactor: IES Eneva Sobirà. Arquitecto Col. 4.405

ESCALA: 1:4.000

MARZO 2024



--- LIMITE DE TERMINO MUNICIPAL

SECCIÓN PATRIMONIO CULTURAL

- NHT-BRL (Núcleo Histórico Tradicional de Quart de Poblet)
- Entorno de protección del Núcleo Histórico Tradicional
- Entorno de protección de los Bienes de Interés Cultural
- Entorno de protección de los Bienes de Relevancia Local
- Entorno de protección de paneles cerámicos: fachada del edificio en la que se sitúa el panel

C BIC - BIEN DE INTERÉS CULTURAL

CÓDIGO	CATEGORÍA	DENOMINACIÓN	PÁRCELA CATASTRAL	DIRECCIÓN
0	BIC-M (Monumento)	Escudo del Castillo de la Señoría de Poblet	013864	Pl. del caseril 2
1	BIC-M (Monumento)	Sistema árabe	013706	Calle de la Cisterna 5
2	BIC-M (Monumento)	Tramo Histórico de la Acequia de Mislata-Quart	-	Partido de la Foia

C BRL - BIEN DE RELEVANCIA LOCAL

CÓDIGO	CATEGORÍA	DENOMINACIÓN	PÁRCELA CATASTRAL	DIRECCIÓN
3	NHT-BRL (Núcleo Histórico Tradicional)	Núcleo Histórico Tradicional de Quart de Poblet	-	-
4	BRL-ML (Monumento de Interés Local)	Iglesia Parroquial de la Purísima Concepción	003706	Plaza de l'Església 6
5	BRL-ML (Monumento de Interés Local)	Erbila de Sant Onofre	943874-13	Calle Trafalgar 23
6	BRL-EEIL (Espacio Etnológico de Interés Local)	Panel Cerámico de la Mare de Déu del Pilar	037608	C/ Virgen del Pilar 7
7	BRL-EEIL (Espacio Etnológico de Interés Local)	Panel Cerámico de la Mare de Déu dels Doblers i Sant Vicent Ferrer	037601	C/ del Moli 15
8	BRL-EEIL (Espacio Etnológico de Interés Local)	Panel Cerámico de la Trinitat	037601	C/ del Moli 15
9	BRL-EEIL (Espacio Etnológico de Interés Local)	Cartel Publicitario Nitrat de Cistella	037791	Av. Antic Regins de València 19
11	BRL-EEIL (Espacio Etnológico de Interés Local)	Panel Cerámico Matadero Municipal	043705	C/ del Moli 19
12	BRL-EEIL (Espacio Etnológico de Interés Local)	Retablo cerámico de Sant Francesc	46104A0200089	Mas del Pal
13	BRL-EEIL (Espacio Etnológico de Interés Local)	Retablo cerámico de Nuestra Señora de la Victoria	46104A0210003	La Parla
14	BRL-EEIL (Espacio Etnológico de Interés Local)	Moli de Real	043704	C/ del Moli 21
15	BRL-EEIL (Espacio Etnológico de Interés Local)	Moli de Vila	953306	Plaza Plaçaca an
16	BRL-EEIL (Espacio Etnológico de Interés Local)	Edificio Oficinas de la factoria Refracta	003801	Calle Marques del Turia 1
17	BRL-EEIL (Espacio Etnológico de Interés Local)	Empresa Nacional Elcano	003193-11-05	Avda. de Madrid 8
18	BRL-EEIL (Espacio Etnológico de Interés Local)	Chimenea antigua Fábrica Turígena	043702	Plaza Alcalde Ramon Segarra
19	BRL-EEIL (Espacio Etnológico de Interés Local)	Azud de Favara	46104A0209001	Lecho del rio Turia/ Poligono 2 parcela 9001
20	BRL-EEIL (Espacio Etnológico de Interés Local)	Azud de Rascanya	46104A0209001	Lecho del rio Turia/ Poligono 2 parcela 9001
21	BRL-EEIL (Espacio Etnológico de Interés Local)	Llingües del Franc/Moros (Acequia de Mislata)	46104A0209029	Partida de Alter
22	BRL-EEIL (Espacio Etnológico de Interés Local)	Llingües de Sant Onofre (C. Quart de Poblet-Favara)	943871	Parque de Sant Onofre/ Calle Trafalgar 25
23	BRL-SHL (Sitio Histórico de Interés Local)	Refugios antiaerios	Subsuelo	-

C ELEMENTOS PROTEGIDOS PERTENECIENTES A LA INFRAESTRUCTURA VERDE NO INCLUIDOS EN EL INVENTARIO GENERAL DE PATRIMONIO CULTURAL VALENCIANO

CÓDIGO	DENOMINACIÓN	TIPOLOGÍA	PÁRCELA CATASTRAL	DIRECCIÓN
246	Colada de Aragón	Vías pecuarias y caminos históricos. Coladas	-	-
247	Colada de Castilla	Vías pecuarias y caminos históricos. Coladas	-	-

C ELEMENTOS PROTEGIDOS PERTENECIENTES A LA RED PRIMARIA NO INCLUIDOS EN EL INVENTARIO GENERAL DE PATRIMONIO CULTURAL VALENCIANO

CÓDIGO	DENOMINACIÓN	TIPOLOGÍA	PÁRCELA CATASTRAL	DIRECCIÓN
25	Cementerio parroquial	Edificaciones singulares	003191	C/ Roll de las Eres 15
34	Depósito de agua de baja presión	Infraestructuras o edificaciones hidráulicas. Depósito	943876	C/ Trafalgar 34
36	Pozo de Sant Onofre	Infraestructuras o edificaciones hidráulicas. Pozo	943875	C/ Trafalgar 31 (C)
246	Colada de Aragón	Vías pecuarias y caminos históricos. Coladas	-	-
247	Colada de Castilla	Vías pecuarias y caminos históricos. Coladas	-	-

C PERÍMETROS DE AFECTACIÓN Y PROTECCIÓN EXIGIDOS POR LA LEGISLACIÓN SECTORIAL: ÁREAS DE VIGILANCIA ARQUEOLÓGICA

Se representan en el plano de ordenación O-5

SECCIÓN PATRIMONIO NATURAL

CÓDIGO	DENOMINACIÓN	TIPOLOGÍA	PÁRCELA CATASTRAL	DIRECCIÓN
248	Huerta protegida	Reserva natural	-	-
249	Cauce natural del Río Turia con su entorno de espacios de valor natural	Parque natural	-	-

SECCIÓN PAISAJE

CÓDIGO	CATEGORÍA	DENOMINACIÓN	PÁRCELA CATASTRAL	DIRECCIÓN
1	BIC-M (Monumento)	Sistema árabe	013706	Calle de la Cisterna 5
2	BIC-M (Monumento)	Tramo Histórico de la Acequia de Mislata-Quart	-	Partido de la Foia
3	NHT-BRL (Núcleo Histórico Tradicional)	Núcleo Histórico Tradicional de Quart de Poblet	-	-
19	BRL-EEIL (Espacio Etnológico de Interés Local)	Azud de Favara	46104A0209001	Lecho del rio Turia/ Poligono 2 parcela 9001
20	BRL-EEIL (Espacio Etnológico de Interés Local)	Azud de Rascanya	46104A0209001	Lecho del rio Turia/ Poligono 2 parcela 9001
248	-	Huerta protegida	-	-
249	-	Cauce natural del Río Turia con su entorno de espacios de valor natural	-	-

**PLAN GENERAL ESTRUCTURAL DE QUART DE POBLET (VALENCIA)
CATÁLOGO DE PROTECCIONES**

PLANOS DE ORDENACIÓN

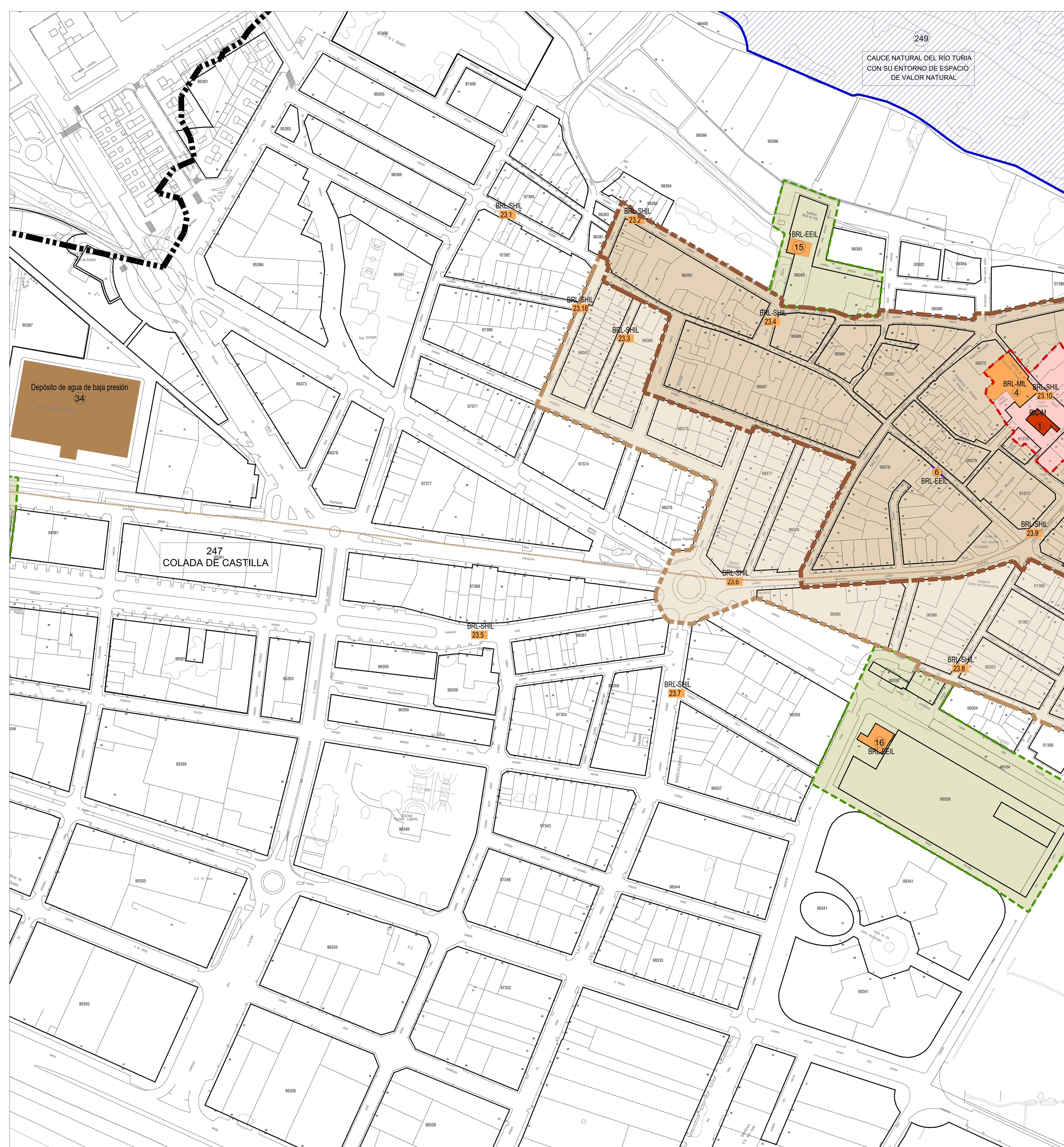
PROMUEVE: EQUIPO REDACTOR:

FASES PREVIAS: TEXTO REFUNDIDO FINAL:

Desarrollado por: IES Eneva Sotade, Arquitecto colegiado nº4.405
 Colaboración: IES Eneva Sotade, Arquitecto colegiado nº12.402
 César Miralles Pons, Arquitecto colegiado nº74.788

PLANO: O-1.4 Elementos del Catálogo pertenecientes a la Ordenación Estructural Por el equipo redactor: IES Eneva Sotade, Arquitecto Col. 4.405

ESCALA: 1/1.000 MARZO 2024



--- LIMITE DE TERMINO MUNICIPAL

SECCIÓN PATRIMONIO CULTURAL

- NHT-BRL (Núcleo Histórico Tradicional de Quart de Poblet)
- Entorno de protección del Núcleo Histórico Tradicional
- Entorno de protección de los Bienes de Interés Cultural
- Entorno de protección de los Bienes de Relevancia Local
- Entorno de protección de paneles cerámicos: fachada del edificio en el que se sitúa el panel

C BIC - BIEN DE INTERÉS CULTURAL

CÓDIGO	CATEGORÍA	DENOMINACIÓN	PÁRCELA CATASTRAL	DIRECCIÓN
0	BIC-M (Monumento)	Escudo del castillo de la Señoría de Poblet	013864	Pl. del caseril 2
1	BIC-M (Monumento)	Sistema árabe	013706	Calle de la Cisterna 5
2	BIC-M (Monumento)	Tramo Histórico de la Acequia de Mislata-Quart	-	Partida de la Foia

C BRL - BIEN DE RELEVANCIA LOCAL

CÓDIGO	CATEGORÍA	DENOMINACIÓN	PÁRCELA CATASTRAL	DIRECCIÓN
3	NHT-BRL (Núcleo Histórico Tradicional)	Núcleo Histórico Tradicional de Quart de Poblet	-	-
4	BRL-ML (Monumento de Interés Local)	Iglesia Parroquial de la Purísima Concepción	003706	Plaza de l'Església 6
5	BRL-ML (Monumento de Interés Local)	Erbila de Sant Onofre	943874-13	Calle Trafalgar 23
6	BRL-EEL (Espacio Etnológico de Interés Local)	Panel Cerámico de la Mare de Déu del Pilar	003708	C/ Virgen del Pilar 7
7	BRL-EEL (Espacio Etnológico de Interés Local)	Panel Cerámico de la Mare de Déu dels Dolors i Sant Vicent Ferrer	033701	C/ del Moli 15
8	BRL-EEL (Espacio Etnológico de Interés Local)	Panel Cerámico de la Trinitat	033701	C/ del Moli 15
9	BRL-EEL (Espacio Etnológico de Interés Local)	Cartel Publicitario Nitrat de Cistella	033719	Av. Antic Regins de València 19
10	BRL-EEL (Espacio Etnológico de Interés Local)	Panel Cerámico Matadero Municipal	043705	C/ del Moli 19
11	BRL-EEL (Espacio Etnológico de Interés Local)	Retablo cerámico de Sant Francesc	46104A0200089	Mas del Pal
12	BRL-EEL (Espacio Etnológico de Interés Local)	Retablo cerámico de Nuestra Señora de la Victoria	46104A0210003	La Parla
13	BRL-EEL (Espacio Etnológico de Interés Local)	Moli de Real	043704	C/ del Moli 21
14	BRL-EEL (Espacio Etnológico de Interés Local)	Moli de Vila	953306	Plaza Plaçaca an
15	BRL-EEL (Espacio Etnológico de Interés Local)	Edificio Oficinas de la factoria Refracta	003801	Calle Marques del Turia 1
16	BRL-EEL (Espacio Etnológico de Interés Local)	Empresa Nacional Elcano	003110-11-05	Avda. de Madrid 8
17	BRL-EEL (Espacio Etnológico de Interés Local)	Chimenea antigua Fábrica Turigena	043702	Plaza Alcalde Ramon Segarra
18	BRL-EEL (Espacio Etnológico de Interés Local)	Azud de Favara	46104A0209001	Lecho del rio Turia/ Poligono 2 parcela 9001
19	BRL-EEL (Espacio Etnológico de Interés Local)	Azud de Rascanya	46104A0209001	Lecho del rio Turia/ Poligono 2 parcela 9001
20	BRL-EEL (Espacio Etnológico de Interés Local)	Llinguies del Franc/Moros (Acequia de Mislata)	46104A0209001	Partida de Aitor
21	BRL-EEL (Espacio Etnológico de Interés Local)	Llinguies de Sant Onofre (C. Quart de Saguer-Favara)	943871	Parque de Sant Onofre/ Calle Trafalgar 25
22	BRL-EEL (Espacio Etnológico de Interés Local)	Refugios antaeroms	-	Subsuelo
23	BRL-SHL (Sitio Histórico de Interés Local)	-	-	-

C ELEMENTOS PROTEGIDOS PERTENCIENTES A LA INFRAESTRUCTURA VERDE NO INCLUIDOS EN EL INVENTARIO GENERAL DE PATRIMONIO CULTURAL VALENCIANO

CÓDIGO	DENOMINACIÓN	TIPOLOGÍA	PÁRCELA CATASTRAL	DIRECCIÓN
246	Colada de Aragón	Vías pecuarias y caminos históricos. Coladas	-	-
247	Colada de Castilla	Vías pecuarias y caminos históricos. Coladas	-	-

C ELEMENTOS PROTEGIDOS PERTENCIENTES A LA RED PRIMARIA NO INCLUIDOS EN EL INVENTARIO GENERAL DE PATRIMONIO CULTURAL VALENCIANO

CÓDIGO	DENOMINACIÓN	TIPOLOGÍA	PÁRCELA CATASTRAL	DIRECCIÓN
23	Cementerio parroquial	Edificaciones singulares	0031901	C/ Roil de las Eres 15
34	Depósito de agua de baja presión	Infraestructuras o edificaciones hidráulicas. Depósito	943876	C/ Trafalgar 34
35	Pozo de Sant Onofre	Infraestructuras o edificaciones hidráulicas. Pozo	943875	C/ Trafalgar 31 (C)
246	Colada de Aragón	Vías pecuarias y caminos históricos. Coladas	-	-
247	Colada de Castilla	Vías pecuarias y caminos históricos. Coladas	-	-

C PERÍMETROS DE AFECTACIÓN Y PROTECCIÓN EXIGIDOS POR LA LEGISLACIÓN SECTORIAL: ÁREAS DE VIGILANCIA ARQUEOLÓGICA

Se representan en el plano de ordenación O-5

SECCIÓN PATRIMONIO NATURAL

CÓDIGO	DENOMINACIÓN	TIPOLOGÍA	PÁRCELA CATASTRAL	DIRECCIÓN
248	Huerta protegida	Reserva natural	-	-
249	Cauce natural del Río Turia con su entorno de espacios de valor natural	Parque natural	-	-

SECCIÓN PAISAJE

CÓDIGO	CATEGORÍA	DENOMINACIÓN	PÁRCELA CATASTRAL	DIRECCIÓN
1	BIC-M (Monumento)	Sistema árabe	013706	Calle de la Cisterna 5
2	BIC-M (Monumento)	Tramo Histórico de la Acequia de Mislata-Quart	-	Partida de la Foia
3	NHT-BRL (Núcleo Histórico Tradicional)	Núcleo Histórico Tradicional de Quart de Poblet	-	-
19	BRL-EEL (Espacio Etnológico de Interés Local)	Azud de Favara	46104A0209001	Lecho del rio Turia/ Poligono 2 parcela 9001
20	BRL-EEL (Espacio Etnológico de Interés Local)	Azud de Rascanya	46104A0209001	Lecho del rio Turia/ Poligono 2 parcela 9001
248	-	Huerta protegida	-	-
249	-	Cauce natural del Río Turia con su entorno de espacios de valor natural	-	-

**PLAN GENERAL ESTRUCTURAL DE QUART DE POBLET (VALENCIA)
CATÁLOGO DE PROTECCIONES**

PLANOS DE ORDENACIÓN

PROMUEVE: **AJUNTAMENT DE Quart de Poblet**

EQUIPO REDACTOR: **FASES PREVIAS: GRUPO DAYE DEVELOPMENT & INVESTMENT**

TEXTO REFUNDIDO FINAL: **RES ELEVADA: Arquitecto colegiado nº4.405**

DESARROLLO: **IVAN CALVO Y MONTAÑA: Arquitecto colegiado nº12.402**

COORDINACIÓN: **IVAN CALVO Y MONTAÑA: Arquitecto colegiado nº12.402**

CONSEJO REGULADOR: **CONSEJO REGULADOR DE ORDENACIÓN URBANA DE QUART DE POBLET**

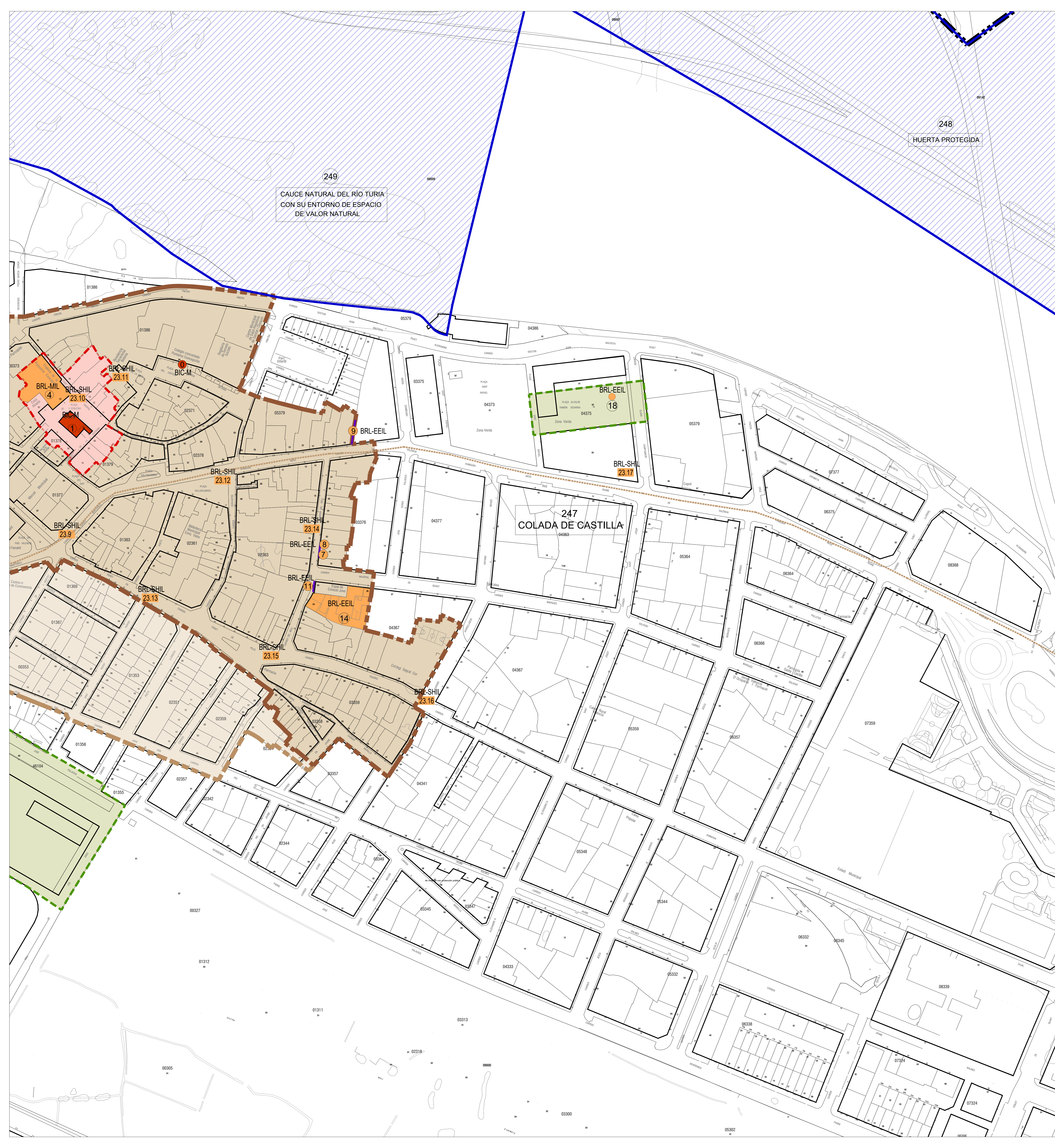
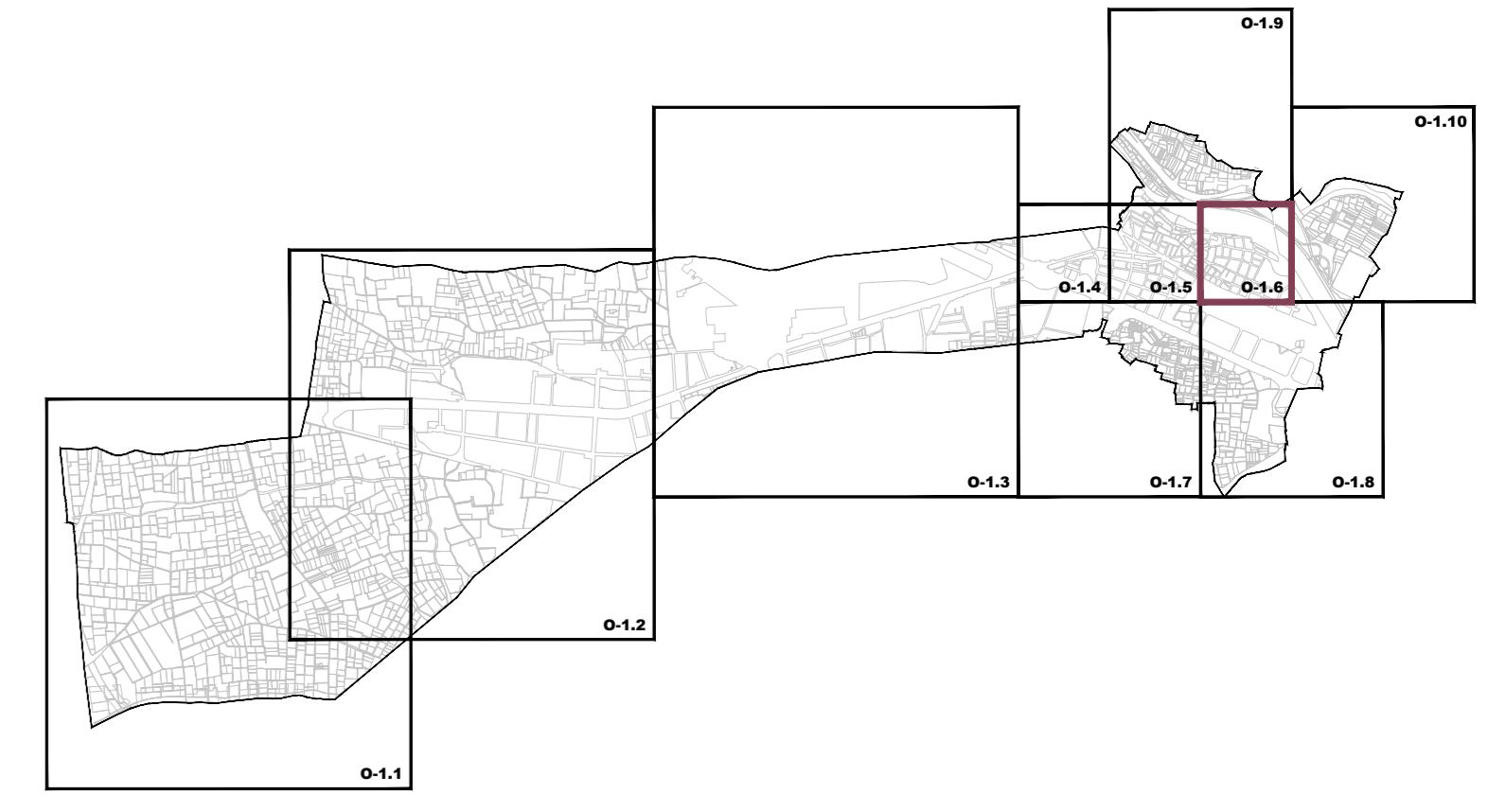
PLANO: **O-1.5**

Elementos del Catálogo pertenecientes a la Ordenación Estructural

Por el equipo redactor: **RES ELEVADA: Arquitecto Col. 4.405**

ESCALA: 1:1.000

MARZO 2024



--- LIMITE DE TERMINO MUNICIPAL

SECCIÓN PATRIMONIO CULTURAL

- NHT-BRL (Núcleo Histórico Tradicional de Quart de Poblet)
- Entorno de protección del Núcleo Histórico Tradicional
- Entorno de protección de los Bienes de Interés Cultural
- Entorno de protección de los Bienes de Relevancia Local
- Entorno de protección de paneles cerámicos: fachada del edificio en la que se sitúa el panel

BIC - BIEN DE INTERÉS CULTURAL				
CÓDIGO	CATEGORÍA	DENOMINACIÓN	PÁRCELA CATASTRAL	DIRECCIÓN
0	BIC-M (Monumento)	Escudo del castillo de la Señoría de Poblet	013864	Pl. del caseril 2
1	BIC-M (Monumento)	Sistema árabe	013706	Calle de la Cisterna 5
2	BIC-M (Monumento)	Tramo Histórico de la Acequia de Misata-Quart	-	Partido de la Foia

BRL - BIEN DE RELEVANCIA LOCAL				
CÓDIGO	CATEGORÍA	DENOMINACIÓN	PÁRCELA CATASTRAL	DIRECCIÓN
3	NHT-BRL (Núcleo Histórico Tradicional)	Núcleo Histórico Tradicional de Quart de Poblet	-	-
4	BRL-ML (Monumento de Interés Local)	Iglesia Parroquial de la Purísima Concepción	003706	Plaza de l'Església 6
5	BRL-ML (Monumento de Interés Local)	Erbila de Sant Onofre	943874-13	Calle Trafalgar 23
6	BRL-EEL (Espacio Etnológico de Interés Local)	Panel Cerámico de la Mare de Déu del Pilar	003708	C/ Virgen del Pilar 7
7	BRL-EEL (Espacio Etnológico de Interés Local)	Panel Cerámico de la Mare de Déu dels Dolors i Sant Vicent Ferrer	033701	C/ del Moli 15
8	BRL-EEL (Espacio Etnológico de Interés Local)	Panel Cerámico de la Trinitat	033701	C/ del Moli 15
9	BRL-EEL (Espacio Etnológico de Interés Local)	Cartel Publicitario Nitrato de Calcio	033719	Av. Antic Regins de València 19
10	BRL-EEL (Espacio Etnológico de Interés Local)	Panel Cerámico Matadero Municipal	043705	C/ del Moli 19
11	BRL-EEL (Espacio Etnológico de Interés Local)	Panel Cerámico de la Mare de Déu dels Dolors i Sant Vicent Ferrer	033701	C/ del Moli 15
12	BRL-EEL (Espacio Etnológico de Interés Local)	Retablo cerámico de Sant Francesc	46104A0200089	Pla del Pal
13	BRL-EEL (Espacio Etnológico de Interés Local)	Retablo cerámico de Nuestra Señora de la Victoria	46104A0210003	La Parla
14	BRL-EEL (Espacio Etnológico de Interés Local)	Moli de Real	043704	C/ del Moli 21
15	BRL-EEL (Espacio Etnológico de Interés Local)	Moli de Vila	953036	Plaza Plaçaca
16	BRL-EEL (Espacio Etnológico de Interés Local)	Edificio Oficinas de la factoria Refracta	003801	Calle Marques del Turia 1
17	BRL-EEL (Espacio Etnológico de Interés Local)	Empresa Nacional Elcano	033719-11-05	Avda. de Madrid 8
18	BRL-EEL (Espacio Etnológico de Interés Local)	Chimenea antigua Fábrica Turigano	043702	Plaza Alcalde Ramon Segarra
19	BRL-EEL (Espacio Etnológico de Interés Local)	Azud de Favara	46104A0209001	Lecho del río Turia/ Poligono 2 parcela 9001
20	BRL-EEL (Espacio Etnológico de Interés Local)	Azud de Rascanya	46104A0209001	Lecho del río Turia/ Poligono 2 parcela 9001
21	BRL-EEL (Espacio Etnológico de Interés Local)	Llingües del FrancMoros (Acequia de Misata)	46104A0209029	Partida de Alter
22	BRL-EEL (Espacio Etnológico de Interés Local)	Llingües de Sant Onofre (C. Quart de Poblet-Favara)	943871	Parque de Sant Onofre/ Calle Trafalgar 25
23	BRL-SHL (Sitio Histórico de Interés Local)	Refugios antiaerios	-	Subsuelo

ELEMENTOS PROTEGIDOS PERTENECIENTES A LA INFRAESTRUCTURA VERDE NO INCLUIDOS EN EL INVENTARIO GENERAL DE PATRIMONIO CULTURAL VALENCIANO				
CÓDIGO	DENOMINACIÓN	TIPOLOGÍA	PÁRCELA CATASTRAL	DIRECCIÓN
246	Colada de Aragón	Vías pecuarias y caminos históricos. Coladas	-	-
247	Colada de Castilla	Vías pecuarias y caminos históricos. Coladas	-	-

ELEMENTOS PROTEGIDOS PERTENECIENTES A LA RED PRIMARIA NO INCLUIDOS EN EL INVENTARIO GENERAL DE PATRIMONIO CULTURAL VALENCIANO				
CÓDIGO	DENOMINACIÓN	TIPOLOGÍA	PÁRCELA CATASTRAL	DIRECCIÓN
25	Cementerio parroquial	Edificaciones singulares	005191	C/ Roll de las Eres 15
34	Depósito de agua de baja presión	Infraestructuras o edificaciones hidráulicas. Depósito	943876	C/ Trafalgar 34
35	Pozo de Sant Onofre	Infraestructuras o edificaciones hidráulicas. Pozo	943875	C/ Trafalgar 31 (C)
246	Colada de Aragón	Vías pecuarias y caminos históricos. Coladas	-	-
247	Colada de Castilla	Vías pecuarias y caminos históricos. Coladas	-	-

C PERÍMETROS DE AFECTACIÓN Y PROTECCIÓN EXIGIDOS POR LA LEGISLACIÓN SECTORIAL: ÁREAS DE VIGILANCIA ARQUEOLÓGICA
Se representan en el plano de ordenación O-5

SECCIÓN PATRIMONIO NATURAL

CÓDIGO	DENOMINACIÓN	TIPOLOGÍA	PÁRCELA CATASTRAL	DIRECCIÓN
248	Huerta protegida	Reserva natural	-	-
249	Cauce natural del Río Turia con su entorno de espacios de valor natural	Parque natural	-	-

SECCIÓN PAISAJE

CÓDIGO	CATEGORÍA	DENOMINACIÓN	PÁRCELA CATASTRAL	DIRECCIÓN
1	BIC-M (Monumento)	Sistema árabe	013706	Calle de la Cisterna 5
2	BIC-M (Monumento)	Tramo Histórico de la Acequia de Misata-Quart	-	Partido de la Foia
3	NHT-BRL (Núcleo Histórico Tradicional)	Núcleo Histórico Tradicional de Quart de Poblet	-	-
19	BRL-EEL (Espacio Etnológico de Interés Local)	Azud de Favara	46104A0209001	Lecho del río Turia/ Poligono 2 parcela 9001
20	BRL-EEL (Espacio Etnológico de Interés Local)	Azud de Rascanya	46104A0209001	Lecho del río Turia/ Poligono 2 parcela 9001
248	-	Huerta protegida	-	-
249	-	Cauce natural del Río Turia con su entorno de espacios de valor natural	-	-

**PLAN GENERAL ESTRUCTURAL DE QUART DE POBLET (VALENCIA)
CATÁLOGO DE PROTECCIONES**

PLANOS DE ORDENACIÓN

PROMUEVE: EQUIPO REDACTOR:

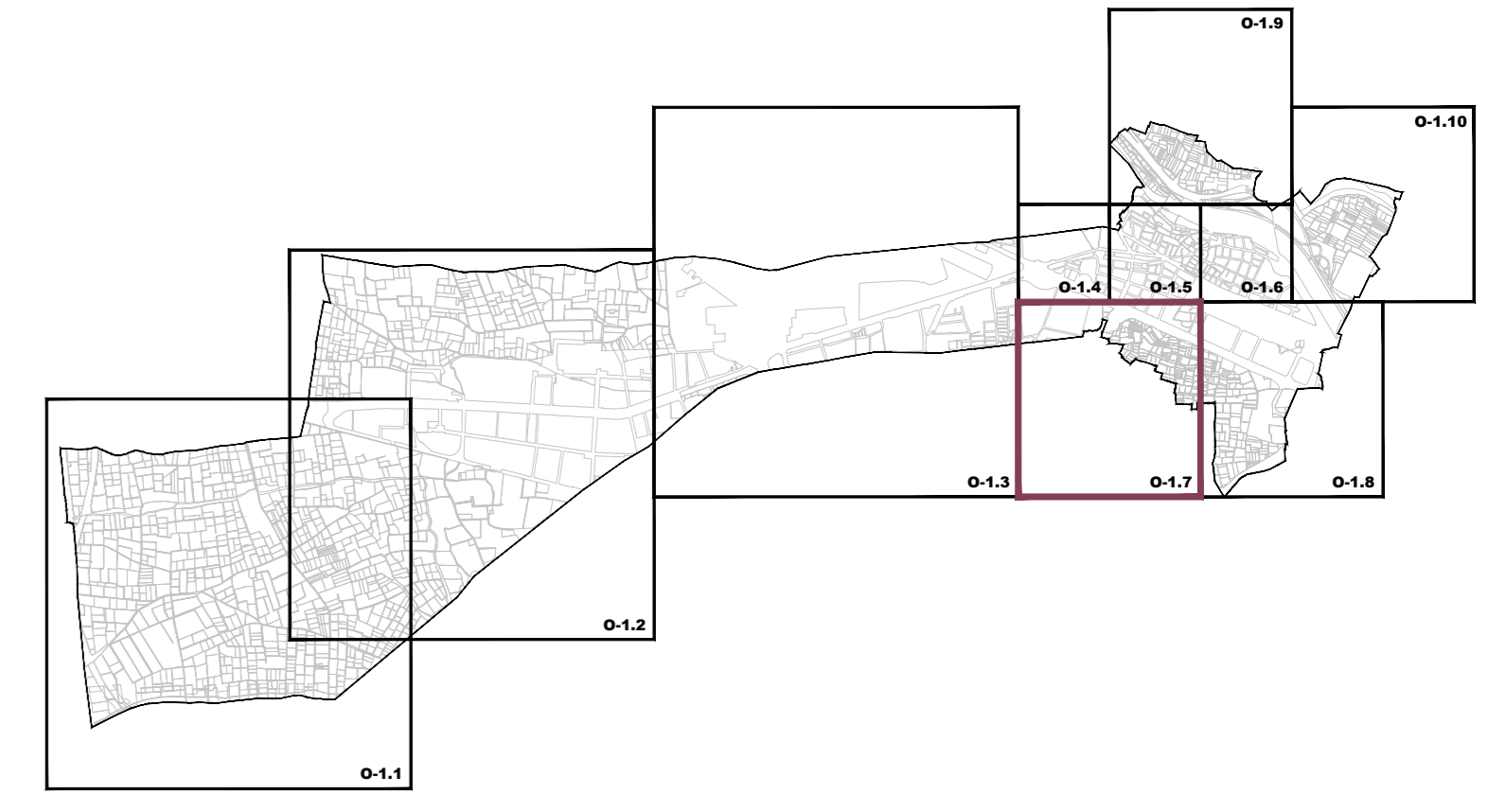
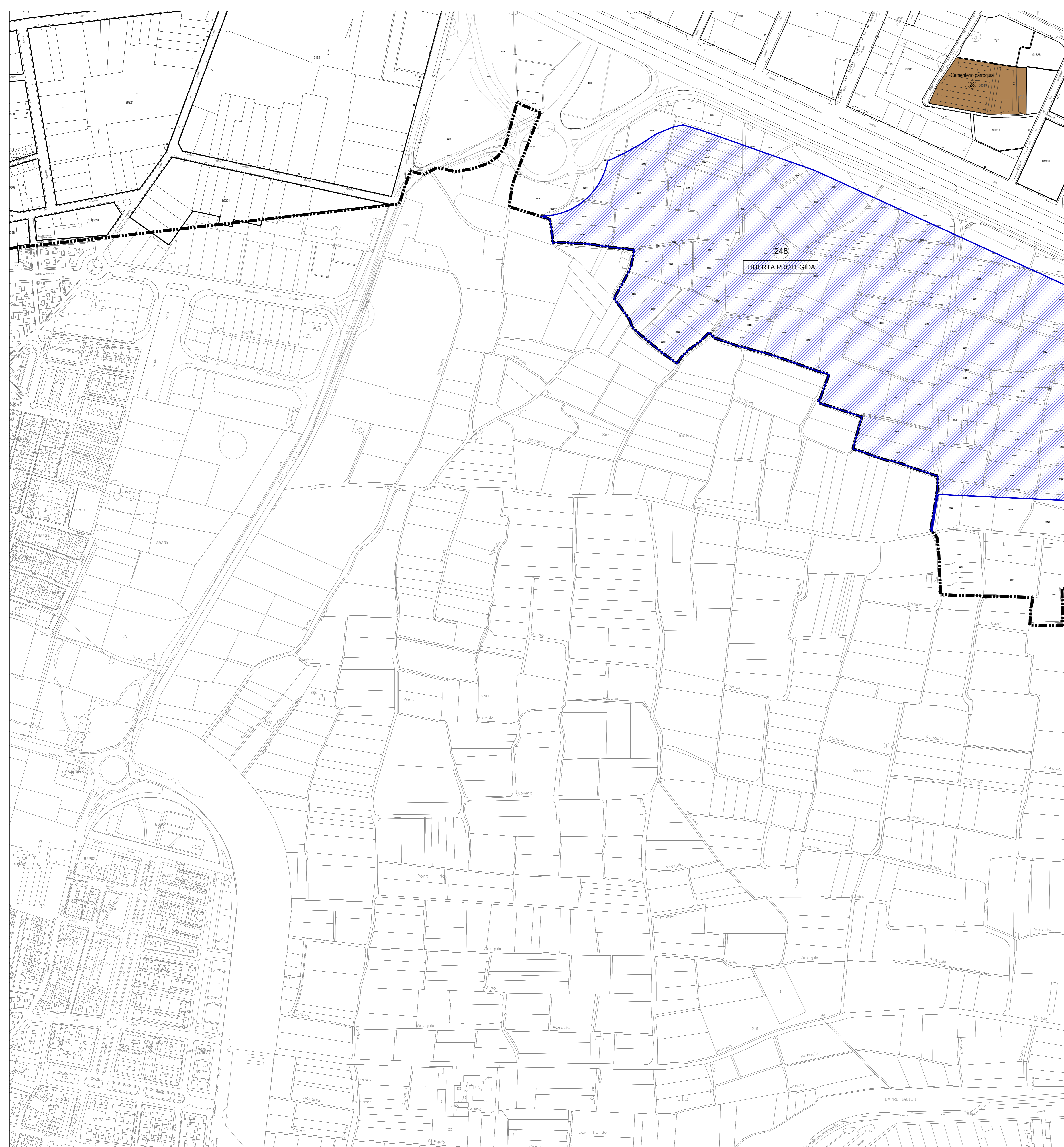
FASES PREVIAS: TEXTO REFUNDIDO FINAL:

Diseño y redacción: Inés Esteva Solís, Arquitecta colegiada nº4.405
Colaboración: Víctor Castells Miralles, Arquitecto colegiado nº12.482
César Miralles Pons, Arquitecto colegiado nº74.788

PLANO: Elementos del Catálogo pertenecientes a la Ordenación Estructural
Por el equipo redactor: Inés Esteva Solís, Arquitecta Col. 4.405

O-1.6
ESCALA: 1/1.000

MARZO 2024



--- LÍMITE DE TÉRMINO MUNICIPAL

SECCIÓN PATRIMONIO CULTURAL

- NHT-BRL (Núcleo Histórico Tradicional de Quart de Poblet)
- Entorno de protección del Núcleo Histórico Tradicional
- Entorno de protección protección de los Bienes de Interés Cultural
- Entorno de protección protección de los Bienes de Relevancia Local
- Entorno de protección de paneles cerámicos: fachada del edificio en la que se sitúa el panel

C BIC - BIEN DE INTERÉS CULTURAL

CÓDIGO	CATEGORÍA	DENOMINACIÓN	PÁRCELA CATASTRAL	DIRECCIÓN
0	BIC-M (Monumento)	Escudo del castillo de la Señoría de Poblet	013804	Pl. del caseril 2
1	BIC-M (Monumento)	Sistema árabe	013706	Calle de la Cisterna 5
2	BIC-M (Monumento)	Tramo Histórico de la Acequia de Mislata-Quart	-	Partido de la Foia

C BRL - BIEN DE RELEVANCIA LOCAL

CÓDIGO	CATEGORÍA	DENOMINACIÓN	PÁRCELA CATASTRAL	DIRECCIÓN
3	NHT-BRL (Núcleo Histórico Tradicional)	Núcleo Histórico Tradicional de Quart de Poblet	-	-
4	BRL-ML (Monumento de Interés Local)	Iglesia Parroquial de la Purísima Concepción	003706	Plaza de l'Església 6
5	BRL-ML (Monumento de Interés Local)	Eremita de Sant Onofre	943074-13	Calle Trafalgar 23
6	BRL-EEL (Espacio Etnológico de Interés Local)	Panel Cerámico de la Mare de Déu del Pilar	003706	C/ Virgen del Pilar 7
7	BRL-EEL (Espacio Etnológico de Interés Local)	Panel Cerámico de la Mare de Déu dels Dobers i Sant Vicent Ferrer	037601	C/ del Moli 15
8	BRL-EEL (Espacio Etnológico de Interés Local)	Panel Cerámico de la Trinitat	037601	C/ del Moli 15
9	BRL-EEL (Espacio Etnológico de Interés Local)	Cartel Publicitario Nitrat de Cistella	037719	Av. Antic Regins de València 19
11	BRL-EEL (Espacio Etnológico de Interés Local)	Panel Cerámico Matadero Municipal	043705	C/ del Moli 19
12	BRL-EEL (Espacio Etnológico de Interés Local)	Retablo cerámico de Sant Francesc	46104A0200089	Mas del Pal
13	BRL-EEL (Espacio Etnológico de Interés Local)	Retablo cerámico de Nuestra Señora de la Victoria	46104A0210003	La Paré
14	BRL-EEL (Espacio Etnológico de Interés Local)	Moli de Real	043704	C/ del Moli 21
15	BRL-EEL (Espacio Etnológico de Interés Local)	Moli de Vila	953306	Plaza Plaçaca an
16	BRL-EEL (Espacio Etnológico de Interés Local)	Edificio Oficinas de la factoria Refracta	003801	Calle Marques del Turia 1
17	BRL-EEL (Espacio Etnológico de Interés Local)	Empresa Nacional Elcano	003110-11-05	Avda. de Madrid 8
18	BRL-EEL (Espacio Etnológico de Interés Local)	Chimeneas antigas Fábrica Turquesa	043702	Plaza Alcalde Ramon Segarra
19	BRL-EEL (Espacio Etnológico de Interés Local)	Azud de Favara	46104A0209001	Lecho del rio Turia/ Poligono 2 parcela 9001
20	BRL-EEL (Espacio Etnológico de Interés Local)	Azud de Rascanya	46104A0209001	Lecho del rio Turia/ Poligono 2 parcela 9001
21	BRL-EEL (Espacio Etnológico de Interés Local)	Llingües del Franc/Moros (Acequia de Mislata)	46104A0209029	Partida de Alter
22	BRL-EEL (Espacio Etnológico de Interés Local)	Llingües de Sant Onofre (C/Quart-Benagat-Fabara)	943071	Parque de Sant Onofre/ Calle Trafalgar 25
23	BRL-SHL (Silo Histórico de Interés Local)	Refugios antiaerios	Subsuelo	-

C ELEMENTOS PROTEGIDOS PERTENECIENTES A LA INFRAESTRUCTURA VERDE NO INCLUIDOS EN EL INVENTARIO GENERAL DE PATRIMONIO CULTURAL VALENCIANO

CÓDIGO	DENOMINACIÓN	TIPOLOGÍA	PÁRCELA CATASTRAL	DIRECCIÓN
246	Colada de Aragón	Vías pecuarias y caminos históricos. Coladas	-	-
247	Colada de Castilla	Vías pecuarias y caminos históricos. Coladas	-	-

C ELEMENTOS PROTEGIDOS PERTENECIENTES A LA RED PRIMARIA NO INCLUIDOS EN EL INVENTARIO GENERAL DE PATRIMONIO CULTURAL VALENCIANO

CÓDIGO	DENOMINACIÓN	TIPOLOGÍA	PÁRCELA CATASTRAL	DIRECCIÓN
23	Cementerio parroquial	Edificaciones singulares	0031901	C/ Riol de les Eres 15
34	Depósito de agua de baja presión	Infraestructuras o edificaciones hidráulicas. Depósito	953706	C/ Trafalgar 34
36	Pozo de Sant Onofre	Infraestructuras o edificaciones hidráulicas. Pozo	9430715	C/ Trafalgar 21 (C)
246	Colada de Aragón	Vías pecuarias y caminos históricos. Coladas	-	-
247	Colada de Castilla	Vías pecuarias y caminos históricos. Coladas	-	-

C PERÍMETROS DE AFECTACIÓN Y PROTECCIÓN EXIGIDOS POR LA LEGISLACIÓN SECTORIAL: ÁREAS DE VIGILANCIA ARQUEOLÓGICA

Se representan en el plano de ordenación O-5

SECCIÓN PATRIMONIO NATURAL

CÓDIGO	DENOMINACIÓN	TIPOLOGÍA	PÁRCELA CATASTRAL	DIRECCIÓN
248	Huerta protegida	Reserva natural	-	-
249	Cauce natural del Rio Turia con su entorno de espacios de valor natural	Parque natural	-	-

SECCIÓN PAISAJE

CÓDIGO	CATEGORÍA	DENOMINACIÓN	PÁRCELA CATASTRAL	DIRECCIÓN
1	BIC-M (Monumento)	Sistema árabe	013706	Calle de la Cisterna 5
2	BIC-M (Monumento)	Tramo Histórico de la Acequia de Mislata-Quart	-	Partido de la Foia
3	NHT-BRL (Núcleo Histórico Tradicional)	Núcleo Histórico Tradicional de Quart de Poblet	-	-
19	BRL-EEL (Espacio Etnológico de Interés Local)	Azud de Favara	46104A0209001	Lecho del rio Turia/ Poligono 2 parcela 9001
20	BRL-EEL (Espacio Etnológico de Interés Local)	Azud de Rascanya	46104A0209001	Lecho del rio Turia/ Poligono 2 parcela 9001
248	-	Huerta protegida	-	-
249	-	Cauce natural del Rio Turia con su entorno de espacios de valor natural	-	-

**PLAN GENERAL ESTRUCTURAL DE QUART DE POBLET (VALENCIA)
CATÁLOGO DE PROTECCIONES**

PLANOS DE ORDENACIÓN

PROMUEVE: **AYUNTAMIENTO DE QUART DE POBLET**

EQUIPO REDACTOR: **FASES PREVIAS:** **GRUPO DAYHE DEVELOPMENT & INVESTMENT**

TEXTO REFUNDIDO FINAL: **RESERVA NATURAL**

Desarrollado por: **RESERVA NATURAL**

Colaboración: **RESERVA NATURAL**

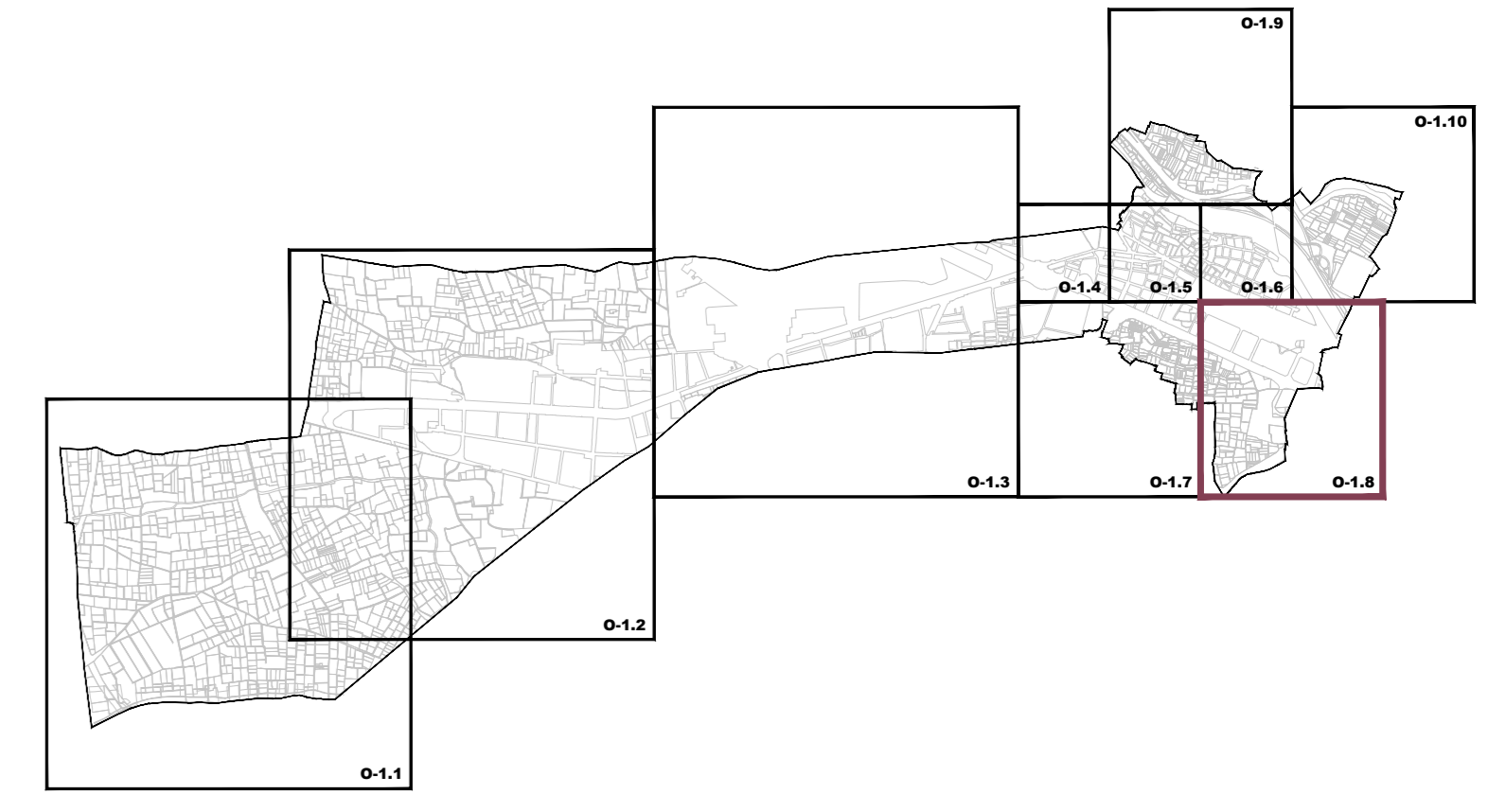
Consejo Municipal de Patrimonio Cultural: **RESERVA NATURAL**

PLANO: **O-1.7** Elementos del Catálogo pertenecientes a la Ordenación Estructural

Por el equipo redactor: **RESERVA NATURAL**

ESCALA: 1/2.000

MARZO 2024



--- LIMITE DE TERMINO MUNICIPAL

SECCIÓN PATRIMONIO CULTURAL

- NHT-BRL Núcleo Histórico Tradicional de Quart de Poblet
- Entorno de protección del Núcleo Histórico Tradicional
- Entorno de protección de los Bienes de Interés Cultural
- Entorno de protección de los Bienes de Relevancia Local
- Entorno de protección de paneles cerámicos: fachada del edificio en la que se sitúa el panel

BIC - BIEN DE INTERÉS CULTURAL				
CÓDIGO	CATEGORÍA	DENOMINACIÓN	PÁRCELA CATASTRAL	DIRECCIÓN
0	BIC-M (Monumento)	Escudo del castillo de la Señoría de Poblet	013864	Pl. del caseril 2
1	BIC-M (Monumento)	Sistema árabe	013706	Calle de la Cisterna 5
2	BIC-M (Monumento)	Tramo Histórico de la Acequia de Mislata-Quart	-	Partida de la Foia

BRL - BIEN DE RELEVANCIA LOCAL				
CÓDIGO	CATEGORÍA	DENOMINACIÓN	PÁRCELA CATASTRAL	DIRECCIÓN
3	NHT-BRL (Núcleo Histórico Tradicional)	Núcleo Histórico Tradicional de Quart de Poblet	-	-
4	BRL-ML (Monumento de Interés Local)	Iglesia Parroquial de la Purísima Concepción	003706	Plaza de l'Església 6
5	BRL-ML (Monumento de Interés Local)	Erbila de Sant Onofre	943874-13	Calle Trafalgar 23
6	BRL-EEL (Espacio Etnológico de Interés Local)	Panel Cerámico de la Mare de Déu del Pilar	037608	C/ Virgen del Pilar 7
7	BRL-EEL (Espacio Etnológico de Interés Local)	Panel Cerámico de la Mare de Déu dels Dolors i Sant Vicent Ferrer	037601	C/ del Moli 15
8	BRL-EEL (Espacio Etnológico de Interés Local)	Panel Cerámico de la Trinitat	037601	C/ del Moli 15
9	BRL-EEL (Espacio Etnológico de Interés Local)	Cartel Publicitario Nitrat de Cistis	037619	Av. Antic Regins de València 19
11	BRL-EEL (Espacio Etnológico de Interés Local)	Panel Cerámico Matadero Municipal	043705	C/ del Moli 19
12	BRL-EEL (Espacio Etnológico de Interés Local)	Retablo cerámico de Sant Francesc	4610440200089	Mas del Pal
13	BRL-EEL (Espacio Etnológico de Interés Local)	Retablo cerámico de Nuestra Señora de la Victoria	4610440210003	La Parla
14	BRL-EEL (Espacio Etnológico de Interés Local)	Moli de Real	043704	C/ del Moli 21
15	BRL-EEL (Espacio Etnológico de Interés Local)	Moli de Vila	953306	Plaza Plaçaca an
16	BRL-EEL (Espacio Etnológico de Interés Local)	Edificio Oficinas de la factoria Refracta	003801	Calle Marques del Turia 1
17	BRL-EEL (Espacio Etnológico de Interés Local)	Empresa Nacional Elcano	003193-11-05	Avda. de Madrid 8
18	BRL-EEL (Espacio Etnológico de Interés Local)	Chimenea antigua Fábrica Turquesa	043702	Plaza Alcalde Ramon Segarra
19	BRL-EEL (Espacio Etnológico de Interés Local)	Azud de Favara	4610440209001	Lecho del Rio Turia/ Poligono 2 parcela 9001
20	BRL-EEL (Espacio Etnológico de Interés Local)	Azud de Rascanya	4610440209001	Lecho del Rio Turia/ Poligono 2 parcela 9001
21	BRL-EEL (Espacio Etnológico de Interés Local)	Llingües del Franc/Moros (Acequia de Mislata)	4610440209029	Partida de Alter
22	BRL-EEL (Espacio Etnológico de Interés Local)	Llingües de Sant Onofre (C/Quart/Beaugar-Fabara)	943871	Parque de Sant Onofre/ Calle Trafalgar 25
23	BRL-SHL (Silo Histórico de Interés Local)	Refugios antiaerios	Subsuelo	-

ELEMENTOS PROTEGIDOS PERTENECIENTES A LA INFRAESTRUCTURA VERDE NO INCLUIDOS EN EL INVENTARIO GENERAL DE PATRIMONIO CULTURAL VALENCIANO				
CÓDIGO	DENOMINACIÓN	TIPOLOGÍA	PÁRCELA CATASTRAL	DIRECCIÓN
246	Colada de Aragón	Vías pecuarias y caminos históricos. Coladas	-	-
247	Colada de Castilla	Vías pecuarias y caminos históricos. Coladas	-	-

ELEMENTOS PROTEGIDOS PERTENECIENTES A LA RED PRIMARIA NO INCLUIDOS EN EL INVENTARIO GENERAL DE PATRIMONIO CULTURAL VALENCIANO				
CÓDIGO	DENOMINACIÓN	TIPOLOGÍA	PÁRCELA CATASTRAL	DIRECCIÓN
23	Ceremitorio parroquial	Edificaciones singulares	0031901	C/ Roll de las Eres 15
34	Depósito de agua de baja presión	Infraestructuras o edificaciones hidráulicas. Depósito	943876	C/ Trafalgar 34
245	Pozo de Sant Onofre	Infraestructuras o edificaciones hidráulicas. Pozo	943875	C/ Trafalgar 21 (C)
246	Colada de Aragón	Vías pecuarias y caminos históricos. Coladas	-	-
247	Colada de Castilla	Vías pecuarias y caminos históricos. Coladas	-	-

C PERÍMETROS DE AFECTACIÓN Y PROTECCIÓN EXIGIDOS POR LA LEGISLACIÓN SECTORIAL: ÁREAS DE VIGILANCIA ARQUEOLÓGICA
Se representan en el plano de ordenación O-5

SECCIÓN PATRIMONIO NATURAL

CÓDIGO	DENOMINACIÓN	TIPOLOGÍA	PÁRCELA CATASTRAL	DIRECCIÓN
248	Huerta protegida	Reserva natural	-	-
249	Cauce natural del Río Turia con su entorno de espacios de valor natural	Parque natural	-	-

SECCIÓN PAISAJE

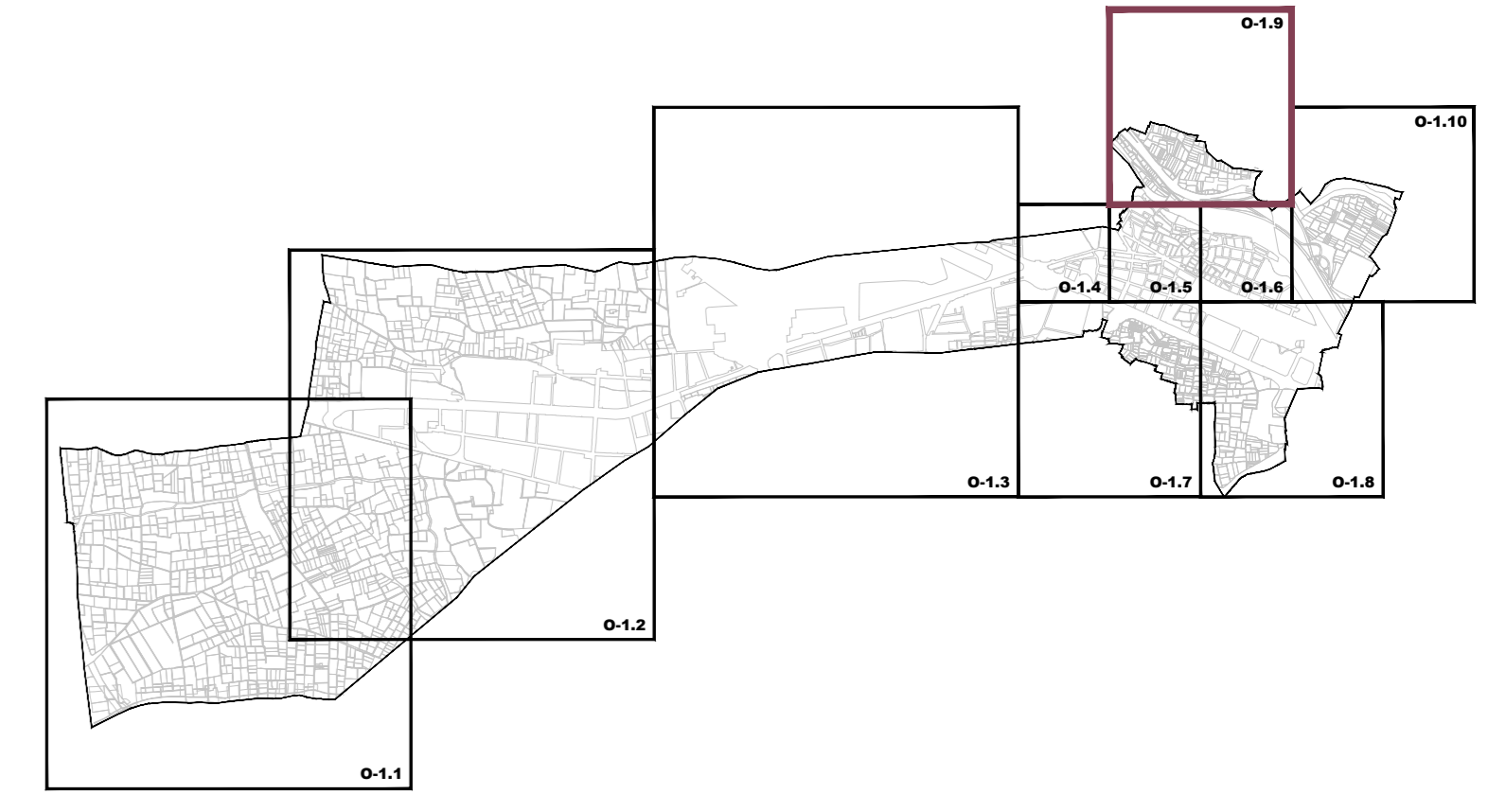
CÓDIGO	CATEGORÍA	DENOMINACIÓN	PÁRCELA CATASTRAL	DIRECCIÓN
1	BIC-M (Monumento)	Sistema árabe	013706	Calle de la Cisterna 5
2	BIC-M (Monumento)	Tramo Histórico de la Acequia de Mislata-Quart	-	Partida de la Foia
3	NHT-BRL (Núcleo Histórico Tradicional)	Núcleo Histórico Tradicional de Quart de Poblet	-	-
19	BRL-EEL (Espacio Etnológico de Interés Local)	Azud de Favara	4610440209001	Lecho del Rio Turia/ Poligono 2 parcela 9001
20	BRL-EEL (Espacio Etnológico de Interés Local)	Azud de Rascanya	4610440209001	Lecho del Rio Turia/ Poligono 2 parcela 9001
248	-	Huerta protegida	-	-
249	-	Cauce natural del Río Turia con su entorno de espacios de valor natural	-	-

**PLAN GENERAL ESTRUCTURAL DE QUART DE POBLET (VALENCIA)
CATÁLOGO DE PROTECCIONES**

PLANOS DE ORDENACIÓN

PROMUEVE: **AJUNTAMENT DE Quart de Poblet** EQUIPO REDACTOR: **FASES PREVIAS: TEXTO REFUNDIDO FINAL:**
 IES Eneva Sobirà, Arquitecta col·legiada nº4.405
 GRUPO DAYHE DEVELOPMENT & INVESTMENT Col·legiada
 Ives Català i Miralles, Arquitecte col·legiats nº12.482
 Còmar i Còmar, Arquitectes col·legiats nº74.788

PLANO: **O-1.8** Elementos del Catálogo pertenecientes a la Ordenación Estructural Por el equipo redactor: **Ives Eneva Sobirà Arquitecta Col. 4.405**
 ESCALA: 1/2.000 0 25 50 75 100m MARZO 2024



--- LIMITE DE TERMINO MUNICIPAL

SECCIÓN PATRIMONIO CULTURAL

- NHT-BRL (Núcleo Histórico Tradicional de Quart de Poblet)
- Entorno de protección del Núcleo Histórico Tradicional
- Entorno de protección de los Bienes de Interés Cultural
- Entorno de protección de los Bienes de Relevancia Local
- Entorno de protección de paneles cerámicos: fachada del edificio en el que se sitúa el panel

BIC - BIEN DE INTERÉS CULTURAL				
CÓDIGO	CATEGORÍA	DENOMINACIÓN	PÁRCELA CATASTRAL	DIRECCIÓN
0	BIC-M (Monumento)	Escudo del castillo de la Señoría de Poblet	013864	Pl. del caseril 2
1	BIC-M (Monumento)	Sistema árabe	013706	Calle de la Cisterna 5
2	BIC-M (Monumento)	Tramo Histórico de la Acequia de Mislata-Quart	-	Partido de la Foia

BRL - BIEN DE RELEVANCIA LOCAL				
CÓDIGO	CATEGORÍA	DENOMINACIÓN	PÁRCELA CATASTRAL	DIRECCIÓN
3	NHT-BRL (Núcleo Histórico Tradicional)	Núcleo Histórico Tradicional de Quart de Poblet	-	-
4	BRL-ML (Monumento de Interés Local)	Iglesia Parroquial de la Purísima Concepción	003706	Plaza de l'Església 6
5	BRL-ML (Monumento de Interés Local)	Eremita de Sant Onofre	943874-13	Calle Trafalgar 23
6	BRL-EEL (Espacio Etnológico de Interés Local)	Panel Cerámico de la Mare de Déu del Pilar	003706	C/ Virgen del Pilar 7
7	BRL-EEL (Espacio Etnológico de Interés Local)	Panel Cerámico de la Mare de Déu dels Dolors i Sant Vicent Ferrer	033701	C/ del Moli 15
8	BRL-EEL (Espacio Etnológico de Interés Local)	Panel Cerámico de la Trinitat	033701	C/ del Moli 15
9	BRL-EEL (Espacio Etnológico de Interés Local)	Cartel Publicitario Nitrat de Cistis	033719	Av. Antic Regins de València 19
10	BRL-EEL (Espacio Etnológico de Interés Local)	Panel Cerámico Matadero Municipal	043705	C/ del Moli 19
12	BRL-EEL (Espacio Etnológico de Interés Local)	Retablo cerámico de Sant Francesc	46104A0200089	Mas del Pal
13	BRL-EEL (Espacio Etnológico de Interés Local)	Retablo cerámico de Nuestra Señora de la Victoria	46104A0210003	La Paré
14	BRL-EEL (Espacio Etnológico de Interés Local)	Moli de Real	043704	C/ del Moli 21
15	BRL-EEL (Espacio Etnológico de Interés Local)	Moli de Vila	953006	Plaza Plaçades
16	BRL-EEL (Espacio Etnológico de Interés Local)	Edificio Oficinas de la factoria Refracta	003801	Calle Marques del Turia 1
17	BRL-EEL (Espacio Etnológico de Interés Local)	Empresa Nacional Elcano	003100-11-05	Avda. de Madrid 8
18	BRL-EEL (Espacio Etnológico de Interés Local)	Chimenea antigua Fábrica Turquesa	043702	Plaza Alcalde Ramon Segarra
19	BRL-EEL (Espacio Etnológico de Interés Local)	Azud de Favara	46104A0209001	Lecho del río Turia/ Poligono 2 parcela 9001
20	BRL-EEL (Espacio Etnológico de Interés Local)	Azud de Rascanya	46104A0209001	Lecho del río Turia/ Poligono 2 parcela 9001
21	BRL-EEL (Espacio Etnológico de Interés Local)	Llingües del Franc/Moros (Acequia de Mislata)	46104A0209029	Partida de Alter
22	BRL-EEL (Espacio Etnológico de Interés Local)	Llingües de Sant Onofre (C/Quart de Saguer-Favara)	943871	Parque de Sant Onofre/ Calle Trafalgar 25
23	BRL-SHL (Sitio Histórico de Interés Local)	Refugios antiaerios	Subsuelo	-

ELEMENTOS PROTEGIDOS PERTENECIENTES A LA INFRAESTRUCTURA VERDE NO INCLUIDOS EN EL INVENTARIO GENERAL DE PATRIMONIO CULTURAL VALENCIANO				
CÓDIGO	DENOMINACIÓN	TIPOLOGÍA	PÁRCELA CATASTRAL	DIRECCIÓN
246	Colada de Aragón	Vías pecuarias y caminos históricos. Coladas	-	-
247	Colada de Castilla	Vías pecuarias y caminos históricos. Coladas	-	-

ELEMENTOS PROTEGIDOS PERTENECIENTES A LA RED PRIMARIA NO INCLUIDOS EN EL INVENTARIO GENERAL DE PATRIMONIO CULTURAL VALENCIANO				
CÓDIGO	DENOMINACIÓN	TIPOLOGÍA	PÁRCELA CATASTRAL	DIRECCIÓN
23	Cementerio parroquial	Edificaciones singulares	0031901	C/ Roll de les Eres 15
34	Depósito de agua de baja presión	Infraestructuras o edificaciones hidráulicas. Depósito	943876	C/ Trafalgar 34
35	Pozo de Sant Onofre	Infraestructuras o edificaciones hidráulicas. Pozo	943875	C/ Trafalgar 33 (C)
245	Colada de Aragón	Vías pecuarias y caminos históricos. Coladas	-	-
247	Colada de Castilla	Vías pecuarias y caminos históricos. Coladas	-	-

C PERÍMETROS DE AFECTIÓN Y PROTECCIÓN EXIGIDOS POR LA LEGISLACIÓN SECTORIAL: ÁREAS DE VIGILANCIA ARQUEOLÓGICA
Se representan en el plano de ordenación O-5

SECCIÓN PATRIMONIO NATURAL

CÓDIGO	DENOMINACIÓN	TIPOLOGÍA	PÁRCELA CATASTRAL	DIRECCIÓN
248	Huerta protegida	Reserva natural	-	-
249	Cauce natural del Río Turia con su entorno de espacios de valor natural	Parque natural	-	-

SECCIÓN PAISAJE

CÓDIGO	CATEGORÍA	DENOMINACIÓN	PÁRCELA CATASTRAL	DIRECCIÓN
1	BIC-M (Monumento)	Sistema árabe	013706	Calle de la Cisterna 5
2	BIC-M (Monumento)	Tramo Histórico de la Acequia de Mislata-Quart	-	Partido de la Foia
3	NHT-BRL (Núcleo Histórico Tradicional)	Núcleo Histórico Tradicional de Quart de Poblet	-	-
19	BRL-EEL (Espacio Etnológico de Interés Local)	Azud de Favara	46104A0209001	Lecho del río Turia/ Poligono 2 parcela 9001
20	BRL-EEL (Espacio Etnológico de Interés Local)	Azud de Rascanya	46104A0209001	Lecho del río Turia/ Poligono 2 parcela 9001
248	-	Huerta protegida	-	-
249	-	Cauce natural del Río Turia con su entorno de espacios de valor natural	-	-

249
CAUCE NATURAL DEL RIO TURIA
CON SU ENTORNO DE ESPACIO
DE VALOR NATURAL

248
HUERTA PROTEGIDA

**PLAN GENERAL ESTRUCTURAL DE QUART DE POBLET (VALENCIA)
CATÁLOGO DE PROTECCIONES**

PLANOS DE ORDENACIÓN

PROMUEVE: **AJUNTAMENT DE Quart de Poblet**

EQUIPO REDACTOR: **FASES PREVIAS: GRUPO DAYHE DEVELOPMENT & INVESTMENT**

TEXTO REFUNDIDO FINAL: **RES ENEVA S.L.** Arquitecto colegiado nº4.405
Colaboración: **Vicenç Caballero Miralles**, Arquitecto colegiado nº12.482
Cesar Miralles Pons, Arquitecto colegiado nº74.788

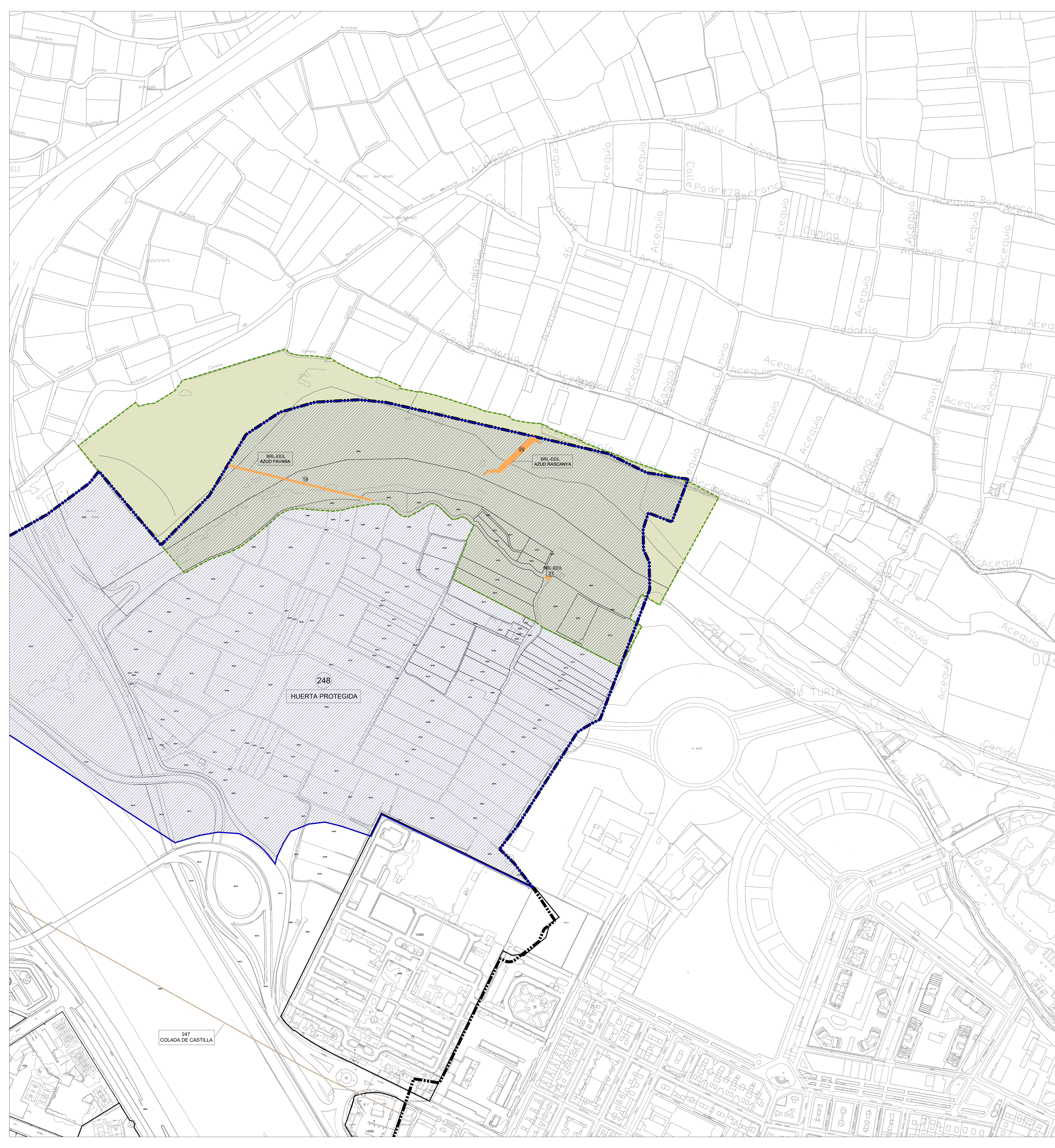
PLANO: **O-1.9** Elementos del Catálogo pertenecientes a la Ordenación Estructural

Por el equipo redactor: **RES ENEVA S.L.** Arquitecto Col. 4.405

ESCALA: 1/2.000

0 25 50 75 100m

MARZO 2024



--- LIMITE DE TERMINO MUNICIPAL

SECCIÓN PATRIMONIO CULTURAL

- NHT-BRL (Núcleo Histórico Tradicional de Quart de Poblet)
- Entorno de protección del Núcleo Histórico Tradicional
- Entorno de protección de los Bienes de Interés Cultural
- Entorno de protección de los Bienes de Relevancia Local
- Entorno de protección de paneles cerámicos: fachada del edificio en la que se sitúa el panel

C BIC - BIEN DE INTERÉS CULTURAL

CÓDIGO	CATEGORÍA	DENOMINACIÓN	PÁRCELA CATASTRAL	DIRECCIÓN
0	BIC-M (Monumento)	Escudo del castillo de la Señoría de Poblet	013864	Pl. del caseril 2
1	BIC-M (Monumento)	Sistema árabe	013706	Calle de la Cisterna 5
2	BIC-M (Monumento)	Tramo Histórico de la Acequia de Mislata-Quart	-	Partida de la Foia

C BRL - BIEN DE RELEVANCIA LOCAL

CÓDIGO	CATEGORÍA	DENOMINACIÓN	PÁRCELA CATASTRAL	DIRECCIÓN
3	NHT-BRL (Núcleo Histórico Tradicional)	Núcleo Histórico Tradicional de Quart de Poblet	-	-
4	BRL-ML (Monumento de Interés Local)	Iglesia Parroquial de la Purísima Concepción	003706	Plaza de l'Església 6
5	BRL-ML (Monumento de Interés Local)	Ermita de Sant Onofre	943874-13	Calle Trafalgar 23
6	BRL-EEL (Espacio Etnológico de Interés Local)	Panel Cerámico de la Mare de Déu del Pilar	003706	C/ Virgen del Pilar 7
7	BRL-EEL (Espacio Etnológico de Interés Local)	Panel Cerámico de la Mare de Déu dels Doblers i Sant Vicent Ferrer	033701	C/ del Moli 15
8	BRL-EEL (Espacio Etnológico de Interés Local)	Panel Cerámico de la Trinitat	033701	C/ del Moli 15
9	BRL-EEL (Espacio Etnológico de Interés Local)	Cartel Publicitario Nitrat de Cistis	033719	Av. Antic Regim de València 19
10	BRL-EEL (Espacio Etnológico de Interés Local)	Panel Cerámico Matadero Municipal	043705	C/ del Moli 19
11	BRL-EEL (Espacio Etnológico de Interés Local)	Retablo cerámico de Sant Francesc	46104A0200089	Mas del Pal
12	BRL-EEL (Espacio Etnológico de Interés Local)	Retablo cerámico de Nuestra Señora de la Victoria	46104A0210003	La Parla
13	BRL-EEL (Espacio Etnológico de Interés Local)	Moli de Real	043704	C/ del Moli 21
14	BRL-EEL (Espacio Etnológico de Interés Local)	Moli de Vila	953306	Plaza Placeta an
15	BRL-EEL (Espacio Etnológico de Interés Local)	Edificio Oficinas de la factoria Refracta	003801	Calle Marques del Turia 1
16	BRL-EEL (Espacio Etnológico de Interés Local)	Empresa Nacional Elcano	003190-11-05	Avda. de Madrid 8
17	BRL-EEL (Espacio Etnológico de Interés Local)	Chimenea antigua Fábrica Turigano	043702	Plaza Alcalde Ramon Segarra
18	BRL-EEL (Espacio Etnológico de Interés Local)	Azud de Favara	46104A0209001	Lecho del río Turia/ Poligono 2 parcela 9001
19	BRL-EEL (Espacio Etnológico de Interés Local)	Azud de Rascanya	46104A0209001	Lecho del río Turia/ Poligono 2 parcela 9001
20	BRL-EEL (Espacio Etnológico de Interés Local)	Llingües del Franc-Moros (Acequia de Mislata)	46104A0209029	Partida de Alter
21	BRL-EEL (Espacio Etnológico de Interés Local)	Llingües de Sant Onofre (C. Quart-Benagat-Favara)	943871	Parque de Sant Onofre/ Calle Trafalgar 25
22	BRL-EEL (Espacio Etnológico de Interés Local)	Refugios antiaerios	Subsuelo	-
23	BRL-SHL (Sitio Histórico de Interés Local)	-	-	-

C ELEMENTOS PROTEGIDOS PERTENECIENTES A LA INFRAESTRUCTURA VERDE NO INCLUIDOS EN EL INVENTARIO GENERAL DE PATRIMONIO CULTURAL VALENCIANO

CÓDIGO	DENOMINACIÓN	TIPOLOGÍA	PÁRCELA CATASTRAL	DIRECCIÓN
246	Colada de Aragón	Vías pecuarias y caminos históricos. Coladas	-	-
247	Colada de Castilla	Vías pecuarias y caminos históricos. Coladas	-	-

C ELEMENTOS PROTEGIDOS PERTENECIENTES A LA RED PRIMARIA NO INCLUIDOS EN EL INVENTARIO GENERAL DE PATRIMONIO CULTURAL VALENCIANO

CÓDIGO	DENOMINACIÓN	TIPOLOGÍA	PÁRCELA CATASTRAL	DIRECCIÓN
23	Cementerio parroquial	Edificaciones singulares	005191	C/ Roll de las Eres 15
34	Depósito de agua de baja presión	Infraestructuras o edificaciones hidráulicas. Depósito	943876	C/ Trafalgar 34
245	Pozo de Sant Onofre	Infraestructuras o edificaciones hidráulicas. Pozo	943875	C/ Trafalgar 31 (C)
246	Colada de Aragón	Vías pecuarias y caminos históricos. Coladas	-	-
247	Colada de Castilla	Vías pecuarias y caminos históricos. Coladas	-	-

C PERÍMETROS DE AFECCIÓN Y PROTECCIÓN EXIGIDOS POR LA LEGISLACIÓN SECTORIAL: ÁREAS DE VIGILANCIA ARQUEOLÓGICA

Se representan en el plano de ordenación O-5

SECCIÓN PATRIMONIO NATURAL

CÓDIGO	DENOMINACIÓN	TIPOLOGÍA	PÁRCELA CATASTRAL	DIRECCIÓN
248	Huerta protegida	Reserva natural	-	-
249	Cauce natural del Río Turia con su entorno de espacios de valor natural	Parque natural	-	-

SECCIÓN PAISAJE

CÓDIGO	CATEGORÍA	DENOMINACIÓN	PÁRCELA CATASTRAL	DIRECCIÓN
1	BIC-M (Monumento)	Sistema árabe	013706	Calle de la Cisterna 5
2	BIC-M (Monumento)	Tramo Histórico de la Acequia de Mislata-Quart	-	Partida de la Foia
3	NHT-BRL (Núcleo Histórico Tradicional)	Núcleo Histórico Tradicional de Quart de Poblet	-	-
19	BRL-EEL (Espacio Etnológico de Interés Local)	Azud de Favara	46104A0209001	Lecho del río Turia/ Poligono 2 parcela 9001
20	BRL-EEL (Espacio Etnológico de Interés Local)	Azud de Rascanya	46104A0209001	Lecho del río Turia/ Poligono 2 parcela 9001
248	-	Huerta protegida	-	-
249	-	Cauce natural del Río Turia con su entorno de espacios de valor natural	-	-

**PLAN GENERAL ESTRUCTURAL DE QUART DE POBLET (VALENCIA)
CATÁLOGO DE PROTECCIONES**

PLANOS DE ORDENACIÓN

PROMUEVE: **AYUNTAMIENTO DE QUART DE POBLET**

EQUIPO REDACTOR: **GRUPO DAYHE DEVELOPMENT & INVESTMENT**

FASES PREVIAS: **TEXTO REFUNDIDO FINAL:**
 Diseñado y aprobado: **IES Esteban Solís**, Arquitecto colegiado nº4.405
 Colaboración: **Vicenç Caballero Miralles**, Arquitecto colegiado nº12.482
 César Miralles Pons, Arquitecto colegiado nº74.788

PLANO: **O-1.10** Elementos del Catálogo pertenecientes a la Ordenación Estructural

Por el equipo redactor: **IES Esteban Solís**, Arquitecto Col. 4.405

ESCALA: 1/2.000

MARZO 2024



LEYENDA

- LÍMITE DE TERMINO MUNICIPAL
- NHT-BRL NUCLEO HISTÓRICO TRADICIONAL DE QUART DE POBLET
- ENTORNO DE PROTECCIÓN DEL NUCLEO HISTÓRICO TRADICIONAL DE QUART DE POBLET
- BIC - BIEN DE INTERÉS CULTURAL
- BRL - BIEN DE RELEVANCIA LOCAL
- BC - BIEN CATALOGADO
- ENTORNO DE PROTECCIÓN DE LOS BIENES DE INTERÉS CULTURAL
- ENTORNO DE PROTECCIÓN DE LOS BIENES DE RELEVANCIA LOCAL



SITUACION Y EMPLAZAMIENTO DE LOS ELEMENTOS Y CONJUNTOS CATALOGADOS

BIC - BIEN DE INTERÉS CULTURAL			BRL - BIEN DE RELEVANCIA LOCAL			BC - BIENES CATALOGADOS							
CODIGO	CATEGORIA	DENOMINACION	PARCELA CATASTRAL	DIRECCION	CODIGO	CATEGORIA	DENOMINACION	PARCELA CATASTRAL	DIRECCION	CODIGO	DENOMINACION	PARCELA CATASTRAL	DIRECCION
0	BIC-M (Monumento)	Escudo del castillo de la Señoría de Poblet	0337000	Pt. del castil 2	3	NHT-BRL (Núcleo Histórico Tradicional)	Núcleo Histórico Tradicional de Quart de Poblet	0337000	Plaza de l'Estigües 6	167	Vivienda	0335009	C/ Puerto 18
1	BIC-M (Monumento)	Cisterna árabe	0337006	Calle de la Cisterna 5	4	BRL-MIL (Monumento de Interés Local)	Iglesia Parroquial de la Purísima Concepción	0337103	Calle Turfígena 83	168	Vivienda	0335014	C/ Puerto 17
2	BIC-M (Monumento)	Tarimo Histórico de la Acequia de Mislata-Quart	-	Partida de la Foia	5	BRL-EEL (Espacio Etnológico de Interés Local)	Entina de Sant Onofre	0037008	C/ Virgen del Pilar 7	169	Vivienda	0335015	C/ Puerto 16
					6	BRL-EEL (Espacio Etnológico de Interés Local)	Panel Cerámico de la Mare de Déu del Pilar	0337010	C/ del Molí 15	170	Vivienda	0335021	C/ Puerto 15
					7	BRL-EEL (Espacio Etnológico de Interés Local)	Panel Cerámico de la Mare de Déu dels Dolors i Sant Vicent Ferrer	0337011	C/ del Molí 19	171	Vivienda	0335022	C/ Puerto 14
					8	BRL-EEL (Espacio Etnológico de Interés Local)	Panel Cerámico de la Trinitat	0337015	Av. Antic Regne de València 19	172	Vivienda	0335023	C/ Puerto 13
					9	BRL-EEL (Espacio Etnológico de Interés Local)	Panel Cerámico de la Mare de Déu dels Dolors i Sant Vicent Ferrer	0436700	C/ del Molí 19	173	Vivienda	0335024	C/ Puerto 12
					10	BRL-EEL (Espacio Etnológico de Interés Local)	Panel Cerámico de la Mare de Déu dels Dolors i Sant Vicent Ferrer	4610402000059	Man del Pi	174	Vivienda	0335025	C/ Puerto 11
					11	BRL-EEL (Espacio Etnológico de Interés Local)	Panel Cerámico de la Mare de Déu dels Dolors i Sant Vicent Ferrer	4610402000083	La Foa	175	Vivienda	0335026	C/ Puerto 10
					12	BRL-EEL (Espacio Etnológico de Interés Local)	Relato cerámico de Sant Francesc	0436704-06	C/ del Molí 21	176	Vivienda	0335027	C/ Puerto 9
					13	BRL-EEL (Espacio Etnológico de Interés Local)	Relato cerámico de Nuestra Señora de la Victoria	0436705	C/ del Molí 21	177	Vivienda	0335028	C/ Puerto 8
					14	BRL-EEL (Espacio Etnológico de Interés Local)	Molí de Raal	0436706-06	C/ del Molí 21	178	Vivienda	0335029	C/ Puerto 7
					15	BRL-EEL (Espacio Etnológico de Interés Local)	Molí de Vila	0436707	C/ del Molí 21	179	Vivienda	0335030	C/ Puerto 6
					16	BRL-EEL (Espacio Etnológico de Interés Local)	Empresa Nacional Elcano	0335031	Calle Marqués del Turia 1	180	Vivienda	0335031	C/ Puerto 5
					17	BRL-EEL (Espacio Etnológico de Interés Local)	Edificio Oficinas de la factoría Refracta	0337103-11-05	Avda. de Mestres 8	181	Vivienda	0335032	C/ Puerto 4
					18	BRL-EEL (Espacio Etnológico de Interés Local)	Chimenea antigua Fábrica Turfígena	0437500	Plaza Alameda Ramón Sagarra	182	Vivienda	0335033	C/ Puerto 3
					19	BRL-EEL (Espacio Etnológico de Interés Local)	Chimenea antigua Fábrica Turfígena	4610402000001	Ledro del riu Turia Polígon 2 parcelas 8001	183	Vivienda	0335034	C/ Puerto 2
					20	BRL-EEL (Espacio Etnológico de Interés Local)	Avda. de Rascanya	4610402000001	Ledro del riu Turia Polígon 2 parcelas 8001	184	Vivienda	0335035	C/ Puerto 1
					21	BRL-EEL (Espacio Etnológico de Interés Local)	Lingües del Franciscano (Acequia de Mislata)	4610402000009	Partida de Altar	185	Vivienda	0335036	Partida de la Foia
					22	BRL-EEL (Espacio Etnológico de Interés Local)	Lingües de Sant Onofre (C. Quart Benàger-Fatanar)	4610402000011	Partida de Altar	186	Vivienda	0335037	Partida de la Foia
					23	BRL-SHL (Silo Histórico de Interés Local)	Refugios antiaéreos	9637000	Partida de Altar	187	Vivienda	0335038	Partida de la Foia

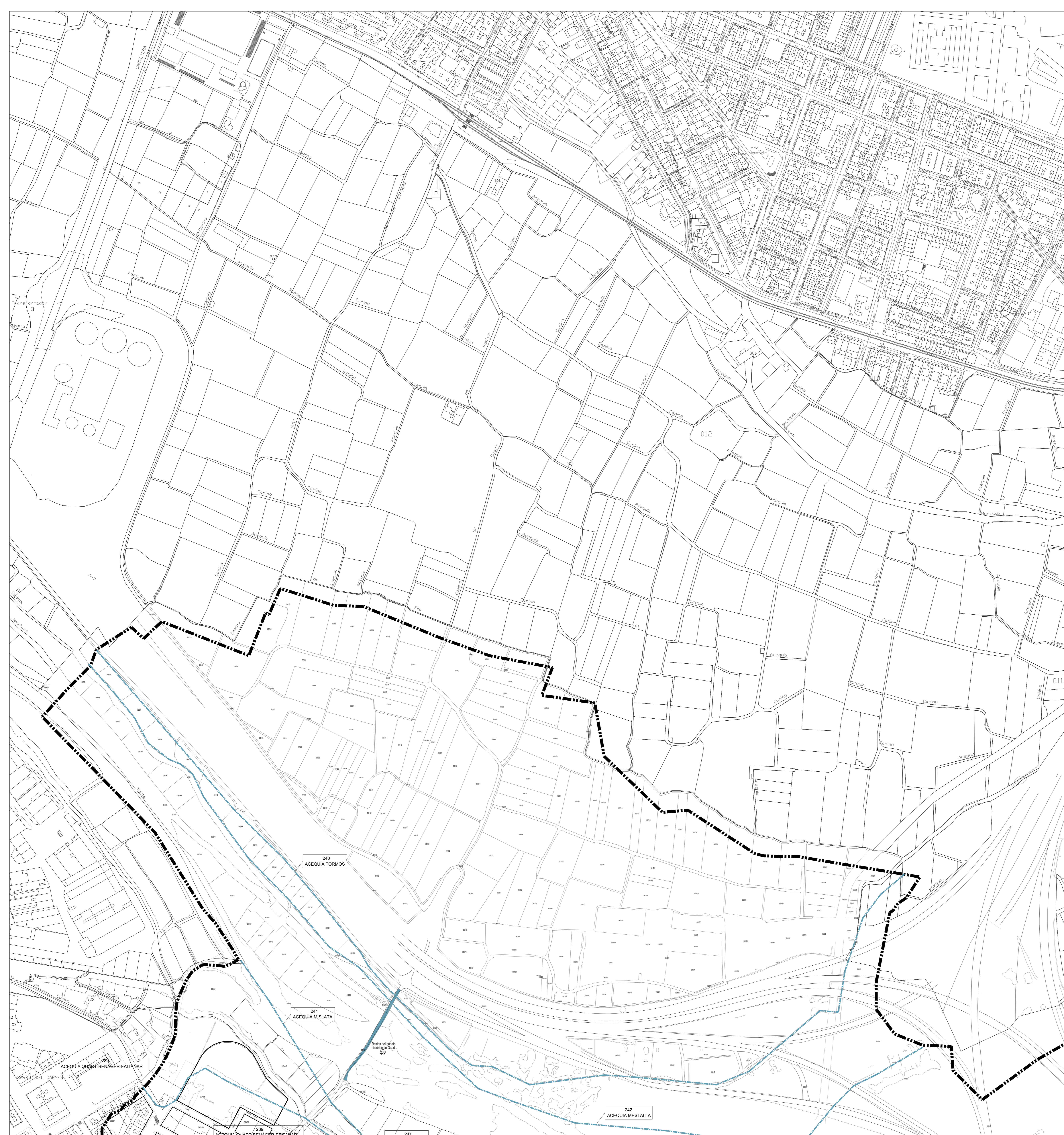
PLAN GENERAL ESTRUCTURAL DE QUART DE POBLET (VALENCIA)
CATÁLOGO DE PROTECCIONES

PLANOS DE ORDENACION

PROMUEVE: **ALTIMENT DE QUART DE POBLET** EQUIPO REDACTOR: **FASES PREVIAS: TEXTO REFUNDIDO FINAL:**
 DESARROLLO PROYECTO: **INTEGRALES** DESARROLLO PROYECTO: **INTEGRALES**
 COORDINADOR: **INTEGRALES** COORDINADOR: **INTEGRALES**

PLAN: **SECCION PATRIMONIO CULTURAL** Situación y emplazamiento de elementos catalogados y sus entornos de protección

ESCALA: 1:1.000 MARZO 2024

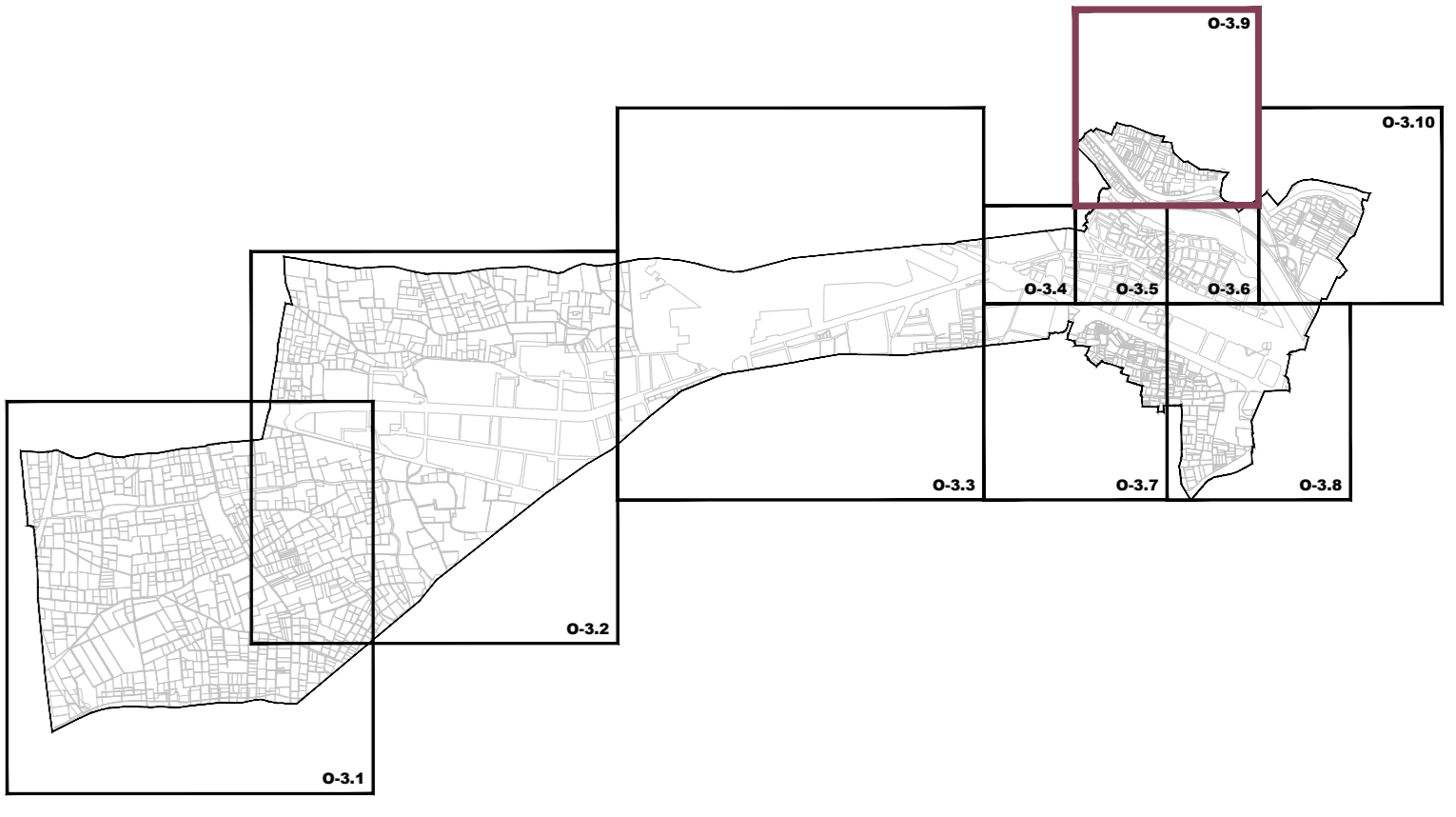


- LEYENDA**
- LÍMITE DE TERMINO MUNICIPAL
 - NHT-BRL NÚCLEO HISTÓRICO TRADICIONAL DE QUART DE POBLET
 - ENTORNO DE PROTECCIÓN DEL NÚCLEO HISTÓRICO TRADICIONAL DE QUART DE POBLET
 - ENTORNO DE PROTECCIÓN DE LOS BIENES DE INTERÉS CULTURAL
 - ENTORNO DE PROTECCIÓN DE LOS BIENES DE RELEVANCIA LOCAL

- NIVELES DE PROTECCIÓN: ELEMENTOS PERTENECIENTES AL CATÁLOGO**
- PROTECCIÓN INTEGRAL
 - PROTECCIÓN PARCIAL
 - PROTECCIÓN AMBIENTAL

SITUACIÓN Y EMPLAZAMIENTO DE LOS ELEMENTOS Y CONJUNTOS CATALOGADOS

BIC - BIEN DE INTERÉS CULTURAL				BRL - BIEN DE RELEVANCIA LOCAL				BC - BIENES CATALOGADOS							
CÓDIGO	CATEGORÍA	DESCRIPCIÓN	PÁRCELA CATASTRAL	DIRECCIÓN	NIVEL DE PROTECCIÓN	CÓDIGO	DESCRIPCIÓN	PÁRCELA CATASTRAL	DIRECCIÓN	NIVEL DE PROTECCIÓN	CÓDIGO	DESCRIPCIÓN	PÁRCELA CATASTRAL	DIRECCIÓN	NIVEL DE PROTECCIÓN
0	BIC-M (Monumento)	Escudo del castillo de la Señoría de Poblet	013850A	Pl. del cast. 3	Integral	24	Edificio de oficinas de la COPLU	033790T	Av. Antic Regne València 33	Parcial	166	Vivienda	033903B	C/ Murillo 6	Parcial
1	BIC-M (Monumento)	Caserna árabe	013780E	Calle de la Caserna 5	Integral	25	Centro de convivencia o casino	030890S-12	Pl. "País Valencià" 7	Parcial	167	Vivienda	033903B	C/ Pizarro 18	Parcial
2	BIC-M (Monumento)	Tramo Histórico de la Acequia de Mislata-Quart	-	Partido de la Foia	Integral	26	Antiguo Mirador	048070S	C/ del Molí 19	Parcial	168	Vivienda	033903B	C/ Pizarro 17	Parcial
3	NHT-BRL (Núcleo Histórico Tradicional)	Núcleo Histórico Tradicional de Quart de Poblet	0337700	Plaza de l'Esplai 6	Integral	27	Estación Vieja del Fc. València-Liria	0335201	C/ Juan XXIII 2	Parcial	169	Vivienda	033903B	C/ Murillo 15	Parcial
4	BRL-MIL (Monumento de Interés Local)	Iglesia Parroquial de la Purísima Concepción	0437814-13	Calle Trafalgar 83	Integral	28	Camelarado parroquial	0331901	C/ del Molí 15	Parcial	170	Vivienda	033903B	C/ Murillo 3	Parcial
5	BRL-EEL (Espacio Etnológico de Interés Local)	Ermita de Sant Onofre	0337608	C/ Virgen del Pilar 7	Integral	29	Estación de ferrocarril	0331901	C/ del Molí 15	Parcial	171	Vivienda	033903B	C/ Murillo 1	Parcial
6	BRL-EEL (Espacio Etnológico de Interés Local)	Panel Cerámico de la Mare de Déu dels Dolors i Sant Vicent Ferrer	0337601	C/ del Molí 15	Integral	30	Camelarado parroquial	0331901	C/ del Molí 15	Parcial	172	Vivienda	033903B	C/ Murillo 4	Parcial
7	BRL-EEL (Espacio Etnológico de Interés Local)	Panel Cerámico de la Mare de Déu dels Dolors i Sant Vicent Ferrer	0337601	C/ del Molí 15	Integral	31	Camelarado parroquial	0331901	C/ del Molí 15	Parcial	173	Vivienda	033903B	C/ Murillo 1	Parcial
8	BRL-EEL (Espacio Etnológico de Interés Local)	Panel Cerámico de la Mare de Déu dels Dolors i Sant Vicent Ferrer	0337601	C/ del Molí 15	Integral	32	Camelarado parroquial	0331901	C/ del Molí 15	Parcial	174	Vivienda	033903B	C/ Murillo 2	Parcial
9	BRL-EEL (Espacio Etnológico de Interés Local)	Panel Cerámico de la Mare de Déu dels Dolors i Sant Vicent Ferrer	0337601	C/ del Molí 15	Integral	33	Camelarado parroquial	0331901	C/ del Molí 15	Parcial	175	Vivienda	033903B	C/ Murillo 3	Parcial
10	BRL-EEL (Espacio Etnológico de Interés Local)	Panel Cerámico de la Mare de Déu dels Dolors i Sant Vicent Ferrer	0337601	C/ del Molí 15	Integral	34	Camelarado parroquial	0331901	C/ del Molí 15	Parcial	176	Vivienda	033903B	C/ Murillo 4	Parcial
11	BRL-EEL (Espacio Etnológico de Interés Local)	Panel Cerámico de la Mare de Déu dels Dolors i Sant Vicent Ferrer	0337601	C/ del Molí 15	Integral	35	Camelarado parroquial	0331901	C/ del Molí 15	Parcial	177	Vivienda	033903B	C/ Murillo 1	Parcial
12	BRL-EEL (Espacio Etnológico de Interés Local)	Panel Cerámico de la Mare de Déu dels Dolors i Sant Vicent Ferrer	0337601	C/ del Molí 15	Integral	36	Camelarado parroquial	0331901	C/ del Molí 15	Parcial	178	Vivienda	033903B	C/ Murillo 2	Parcial
13	BRL-EEL (Espacio Etnológico de Interés Local)	Panel Cerámico de la Mare de Déu dels Dolors i Sant Vicent Ferrer	0337601	C/ del Molí 15	Integral	37	Camelarado parroquial	0331901	C/ del Molí 15	Parcial	179	Vivienda	033903B	C/ Murillo 3	Parcial
14	BRL-EEL (Espacio Etnológico de Interés Local)	Panel Cerámico de la Mare de Déu dels Dolors i Sant Vicent Ferrer	0337601	C/ del Molí 15	Integral	38	Camelarado parroquial	0331901	C/ del Molí 15	Parcial	180	Vivienda	033903B	C/ Murillo 4	Parcial
15	BRL-EEL (Espacio Etnológico de Interés Local)	Panel Cerámico de la Mare de Déu dels Dolors i Sant Vicent Ferrer	0337601	C/ del Molí 15	Integral	39	Camelarado parroquial	0331901	C/ del Molí 15	Parcial	181	Vivienda	033903B	C/ Murillo 1	Parcial
16	BRL-EEL (Espacio Etnológico de Interés Local)	Panel Cerámico de la Mare de Déu dels Dolors i Sant Vicent Ferrer	0337601	C/ del Molí 15	Integral	40	Camelarado parroquial	0331901	C/ del Molí 15	Parcial	182	Vivienda	033903B	C/ Murillo 2	Parcial
17	BRL-EEL (Espacio Etnológico de Interés Local)	Panel Cerámico de la Mare de Déu dels Dolors i Sant Vicent Ferrer	0337601	C/ del Molí 15	Integral	41	Camelarado parroquial	0331901	C/ del Molí 15	Parcial	183	Vivienda	033903B	C/ Murillo 3	Parcial
18	BRL-EEL (Espacio Etnológico de Interés Local)	Panel Cerámico de la Mare de Déu dels Dolors i Sant Vicent Ferrer	0337601	C/ del Molí 15	Integral	42	Camelarado parroquial	0331901	C/ del Molí 15	Parcial	184	Vivienda	033903B	C/ Murillo 4	Parcial
19	BRL-EEL (Espacio Etnológico de Interés Local)	Panel Cerámico de la Mare de Déu dels Dolors i Sant Vicent Ferrer	0337601	C/ del Molí 15	Integral	43	Camelarado parroquial	0331901	C/ del Molí 15	Parcial	185	Vivienda	033903B	C/ Murillo 1	Parcial
20	BRL-EEL (Espacio Etnológico de Interés Local)	Panel Cerámico de la Mare de Déu dels Dolors i Sant Vicent Ferrer	0337601	C/ del Molí 15	Integral	44	Camelarado parroquial	0331901	C/ del Molí 15	Parcial	186	Vivienda	033903B	C/ Murillo 2	Parcial
21	BRL-EEL (Espacio Etnológico de Interés Local)	Panel Cerámico de la Mare de Déu dels Dolors i Sant Vicent Ferrer	0337601	C/ del Molí 15	Integral	45	Camelarado parroquial	0331901	C/ del Molí 15	Parcial	187	Vivienda	033903B	C/ Murillo 3	Parcial
22	BRL-EEL (Espacio Etnológico de Interés Local)	Panel Cerámico de la Mare de Déu dels Dolors i Sant Vicent Ferrer	0337601	C/ del Molí 15	Integral	46	Camelarado parroquial	0331901	C/ del Molí 15	Parcial	188	Vivienda	033903B	C/ Murillo 4	Parcial
23	BRL-EEL (Espacio Etnológico de Interés Local)	Panel Cerámico de la Mare de Déu dels Dolors i Sant Vicent Ferrer	0337601	C/ del Molí 15	Integral	47	Camelarado parroquial	0331901	C/ del Molí 15	Parcial	189	Vivienda	033903B	C/ Murillo 1	Parcial



PLAN GENERAL ESTRUCTURAL DE QUART DE POBLET (VALENCIA)
CATÁLOGO DE PROTECCIONES

PLANOS DE ORDENACIÓN

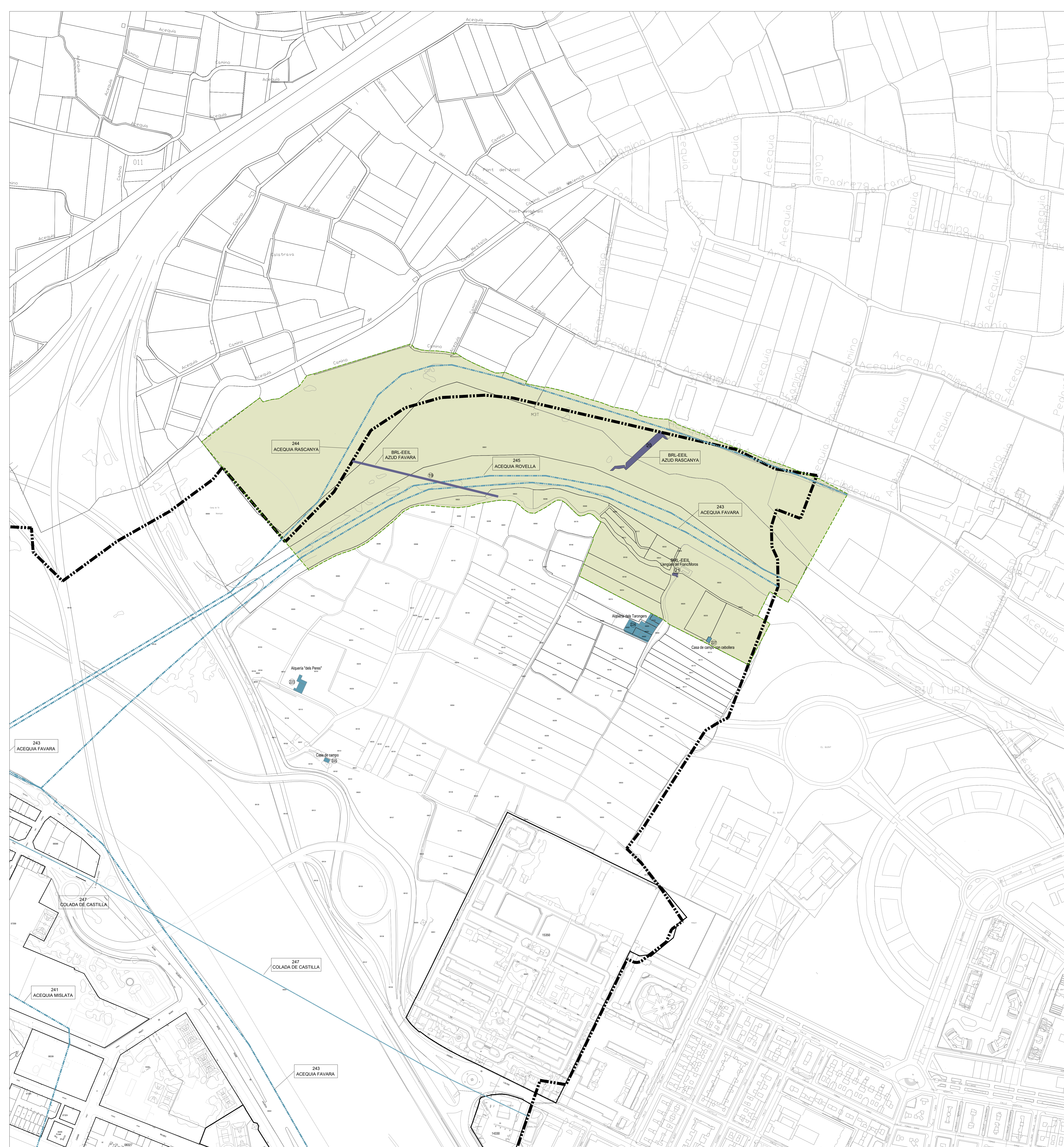
PROMUEVE: **ALUMINUM DE QUART DE POBLET** EQUIPO REDACTOR: **FASES PREVIAS. TEXTO REFUNDIDO FINAL.**

Desarrollado por: **INSA ENEVA SERRA** Arquitecto colegiado nº4.405
 Dirección de Urbanismo: **GRUPO DAYHE**
 Desarrollo: **DEVELOPMENT & INVESTMENT**
 Valoración y Catálogo: **VALORACIÓN Y CATÁLOGO**
 Valoración y Catálogo: **VALORACIÓN Y CATÁLOGO**

PLANO: **O-3.9** SECCIÓN PATRIMONIO CULTURAL. Niveles de protección y entornos de protección. Por el equipo redactor: **INSA ENEVA SERRA** Arquitecto Coleg. nº 4.405

ESCALA: 1:2.000

MARZO 2024

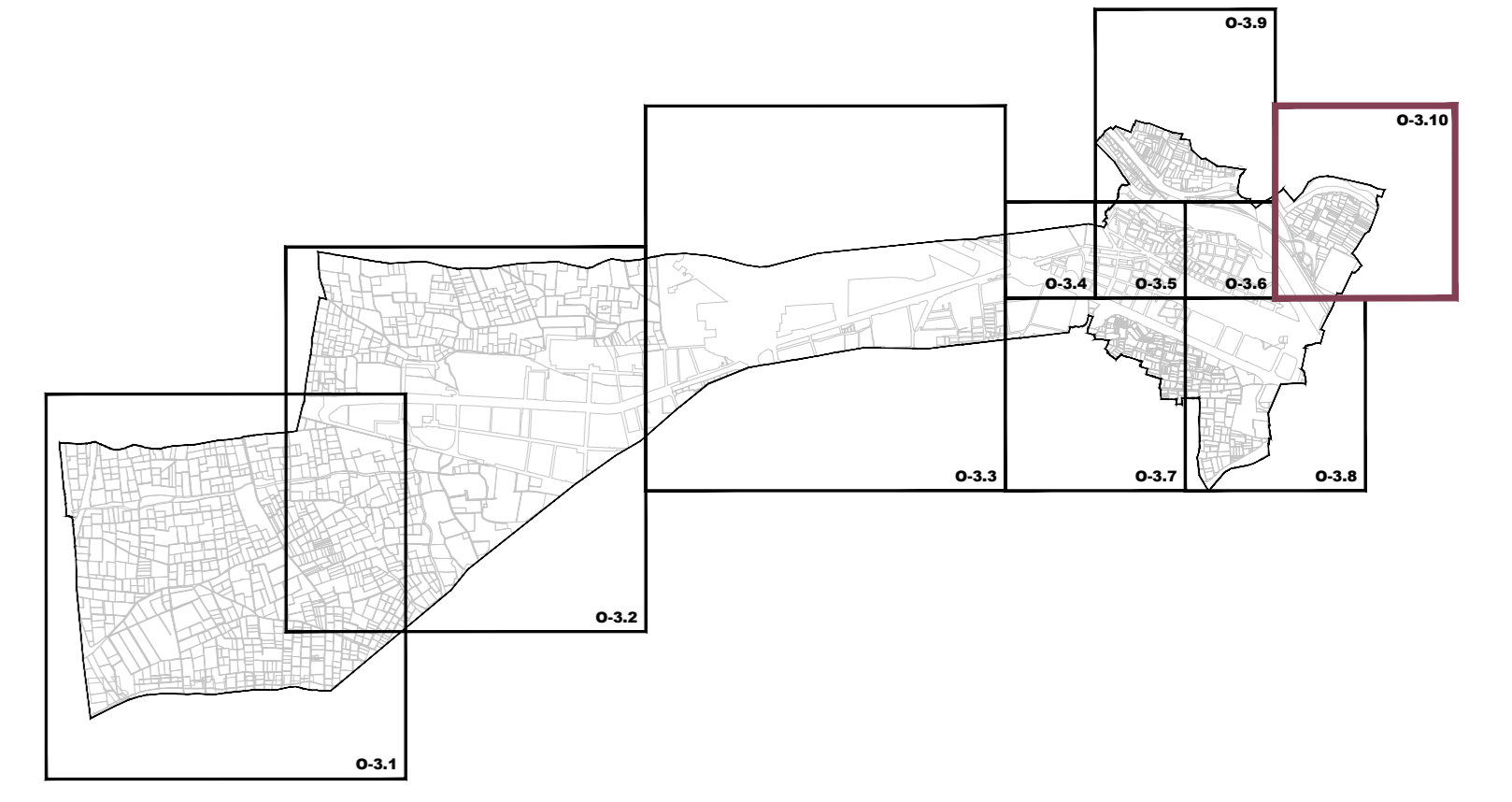


LEYENDA

- LÍMITE DE TÉRMINO MUNICIPAL
- NHT-BRL NÚCLEO HISTÓRICO TRADICIONAL DE QUART DE POBLET
- ENTORNO DE PROTECCIÓN DEL NÚCLEO HISTÓRICO TRADICIONAL DE QUART DE POBLET
- ENTORNO DE PROTECCIÓN DE LOS BIENES DE INTERÉS CULTURAL
- ENTORNO DE PROTECCIÓN DE LOS BIENES DE RELEVANCIA LOCAL

NIVELES DE PROTECCIÓN: ELEMENTOS PERTENECIENTES AL CATALOGO

- PROTECCIÓN INTEGRAL
- PROTECCIÓN PARCIAL
- PROTECCIÓN AMBIENTAL



SITUACIÓN Y EMPLAZAMIENTO DE LOS ELEMENTOS Y CONJUNTOS CATALOGADOS

BIC - BIEN DE INTERÉS CULTURAL				BRL - BIEN DE RELEVANCIA LOCAL				BC - BIENES CATALOGADOS							
CÓDIGO	CATEGORÍA	DESCRIPCIÓN	PARCELA CATASTRAL	DIRECCIÓN	NIVEL DE PROTECCIÓN	CÓDIGO	DESCRIPCIÓN	PARCELA CATASTRAL	DIRECCIÓN	NIVEL DE PROTECCIÓN	CÓDIGO	DESCRIPCIÓN	PARCELA CATASTRAL	DIRECCIÓN	NIVEL DE PROTECCIÓN
0	BIC-M (Monumento)	Escudo del castillo de la Señoría de Poblet	0138054	Pl. del cast. 2	Integral	3	NHT-BRL (Núcleo Histórico Tradicional)				166	Vivienda	0339203	C/ Murillo 6	Parcial
1	BIC-M (Monumento)	Caserna árabe	0137806	Calle de la Cistera 5	Integral	4	BRL-MIL (Monumento de Interés Local)				167	Vivienda	0339209	C/ Pizarro 18	Parcial
2	BIC-M (Monumento)	Tramo Histórico de la Acequia de Mislata-Quart	-	Partido de la Foia	Integral	5	BRL-MIL (Monumento de Interés Local)				168	Vivienda	0339214	C/ Murillo 17	Parcial
3	NHT-BRL (Núcleo Histórico Tradicional)	Núcleo Histórico Tradicional de Quart de Poblet				6	BRL-EEL (Espacio Etnológico de Interés Local)				169	Vivienda	0339215	C/ Murillo 15	Parcial
4	BRL-MIL (Monumento de Interés Local)	Iglesia Parroquial de la Purísima Concepción	0037306	Plaza de Església 6	Integral	7	BRL-EEL (Espacio Etnológico de Interés Local)				170	Vivienda	0339216	C/ Murillo 3	Parcial
5	BRL-MIL (Monumento de Interés Local)	Ermita de Sant Onofre	0037608	C/ Virgen del Pilar 7	Integral	8	BRL-EEL (Espacio Etnológico de Interés Local)				171	Vivienda	0339217	C/ Murillo 1	Parcial
6	BRL-EEL (Espacio Etnológico de Interés Local)	Panel Cerámico de la Mare de Déu dels Dolors i Sant Vicent Ferrer	0337001	C/ del Molí 15	Integral	9	BRL-EEL (Espacio Etnológico de Interés Local)				172	Vivienda	0339218	C/ Murillo 3	Parcial
7	BRL-EEL (Espacio Etnológico de Interés Local)	Panel Cerámico de la Mare de Déu dels Dolors i Sant Vicent Ferrer	0337001	C/ del Molí 15	Integral	10	BRL-EEL (Espacio Etnológico de Interés Local)				173	Vivienda	0339219	C/ Murillo 1	Parcial
8	BRL-EEL (Espacio Etnológico de Interés Local)	Panel Cerámico de la Mare de Déu dels Dolors i Sant Vicent Ferrer	0337001	C/ del Molí 15	Integral	11	BRL-EEL (Espacio Etnológico de Interés Local)				174	Vivienda	0339220	C/ Murillo 3	Parcial
9	BRL-EEL (Espacio Etnológico de Interés Local)	Panel Cerámico de la Mare de Déu dels Dolors i Sant Vicent Ferrer	0337001	C/ del Molí 15	Integral	12	BRL-EEL (Espacio Etnológico de Interés Local)				175	Vivienda	0339221	C/ Murillo 1	Parcial
10	BRL-EEL (Espacio Etnológico de Interés Local)	Panel Cerámico de la Mare de Déu dels Dolors i Sant Vicent Ferrer	0337001	C/ del Molí 15	Integral	13	BRL-EEL (Espacio Etnológico de Interés Local)				176	Vivienda	0339222	C/ Murillo 3	Parcial
11	BRL-EEL (Espacio Etnológico de Interés Local)	Panel Cerámico de la Mare de Déu dels Dolors i Sant Vicent Ferrer	0337001	C/ del Molí 15	Integral	14	BRL-EEL (Espacio Etnológico de Interés Local)				177	Vivienda	0339223	C/ Murillo 1	Parcial
12	BRL-EEL (Espacio Etnológico de Interés Local)	Panel Cerámico de la Mare de Déu dels Dolors i Sant Vicent Ferrer	0337001	C/ del Molí 15	Integral	15	BRL-EEL (Espacio Etnológico de Interés Local)				178	Vivienda	0339224	C/ Murillo 3	Parcial
13	BRL-EEL (Espacio Etnológico de Interés Local)	Panel Cerámico de la Mare de Déu dels Dolors i Sant Vicent Ferrer	0337001	C/ del Molí 15	Integral	16	BRL-EEL (Espacio Etnológico de Interés Local)				179	Vivienda	0339225	C/ Murillo 1	Parcial
14	BRL-EEL (Espacio Etnológico de Interés Local)	Panel Cerámico de la Mare de Déu dels Dolors i Sant Vicent Ferrer	0337001	C/ del Molí 15	Integral	17	BRL-EEL (Espacio Etnológico de Interés Local)				180	Vivienda	0339226	C/ Murillo 3	Parcial
15	BRL-EEL (Espacio Etnológico de Interés Local)	Panel Cerámico de la Mare de Déu dels Dolors i Sant Vicent Ferrer	0337001	C/ del Molí 15	Integral	18	BRL-EEL (Espacio Etnológico de Interés Local)				181	Vivienda	0339227	C/ Murillo 1	Parcial
16	BRL-EEL (Espacio Etnológico de Interés Local)	Panel Cerámico de la Mare de Déu dels Dolors i Sant Vicent Ferrer	0337001	C/ del Molí 15	Integral	19	BRL-EEL (Espacio Etnológico de Interés Local)				182	Vivienda	0339228	C/ Murillo 3	Parcial
17	BRL-EEL (Espacio Etnológico de Interés Local)	Panel Cerámico de la Mare de Déu dels Dolors i Sant Vicent Ferrer	0337001	C/ del Molí 15	Integral	20	BRL-EEL (Espacio Etnológico de Interés Local)				183	Vivienda	0339229	C/ Murillo 1	Parcial
18	BRL-EEL (Espacio Etnológico de Interés Local)	Panel Cerámico de la Mare de Déu dels Dolors i Sant Vicent Ferrer	0337001	C/ del Molí 15	Integral	21	BRL-EEL (Espacio Etnológico de Interés Local)				184	Vivienda	0339230	C/ Murillo 3	Parcial
19	BRL-EEL (Espacio Etnológico de Interés Local)	Panel Cerámico de la Mare de Déu dels Dolors i Sant Vicent Ferrer	0337001	C/ del Molí 15	Integral	22	BRL-EEL (Espacio Etnológico de Interés Local)				185	Vivienda	0339231	C/ Murillo 1	Parcial
20	BRL-EEL (Espacio Etnológico de Interés Local)	Panel Cerámico de la Mare de Déu dels Dolors i Sant Vicent Ferrer	0337001	C/ del Molí 15	Integral	23	BRL-EEL (Espacio Etnológico de Interés Local)				186	Vivienda	0339232	C/ Murillo 3	Parcial
21	BRL-EEL (Espacio Etnológico de Interés Local)	Panel Cerámico de la Mare de Déu dels Dolors i Sant Vicent Ferrer	0337001	C/ del Molí 15	Integral	24	BRL-EEL (Espacio Etnológico de Interés Local)				187	Vivienda	0339233	C/ Murillo 1	Parcial
22	BRL-EEL (Espacio Etnológico de Interés Local)	Panel Cerámico de la Mare de Déu dels Dolors i Sant Vicent Ferrer	0337001	C/ del Molí 15	Integral	25	BRL-EEL (Espacio Etnológico de Interés Local)				188	Vivienda	0339234	C/ Murillo 3	Parcial
23	BRL-EEL (Espacio Etnológico de Interés Local)	Panel Cerámico de la Mare de Déu dels Dolors i Sant Vicent Ferrer	0337001	C/ del Molí 15	Integral	26	BRL-EEL (Espacio Etnológico de Interés Local)				189	Vivienda	0339235	C/ Murillo 1	Parcial

PLAN GENERAL ESTRUCTURAL DE QUART DE POBLET (VALENCIA)
CATÁLOGO DE PROTECCIONES

PLANOS DE ORDENACIÓN

PROMUEVE:	QUART DE POBLET	EQUIPO REDACTOR:	FASES PREVIAS:	TEXTO REFUNDIDO FINAL:
				Desarrollo urbanístico
				Plan de Ordenación Municipal
				Plan de Ordenación Urbanística
				Plan de Ordenación Urbanística

PLAN: O-3.10 SECCIÓN PATRIMONIO CULTURAL Niveles de protección y entornos de protección

ESCALA: 1:2.000

MARZO 2024



LEYENDA

- LÍMITE DE TÉRMINO MUNICIPAL
- 52174 NÚMERO DE MANZANA CATASTRAL
- 03 NÚMERO PARCELA CATASTRAL
- NHT-BRL NÚCLEO HISTÓRICO TRADICIONAL DE QUART DE POBLET
- ENTORNO DE PROTECCIÓN DEL NHT-BRL

CONDICIONES DE LA EDIFICACIÓN

- ALINEACIÓN EXTERIOR
- ALINEACIÓN INTERIOR
- 2 ALTURA MÁXIMA DE LA EDIFICACIÓN EXPRESADA EN NÚMERO DE PLANTAS (INCLUIDA LA BAJA)
- (Op-1) ORDENANZA PARTICULARIZADA (EL NÚMERO CORRESPONDE EN RELACIÓN A LAS NORMAS DEL CATALOGO)

PROTECCIONES

- PATRIMONIO CULTURAL**
- BIC-M BIEN DE INTERÉS CULTURAL (MONUMENTO)
 - ESCUDO
 - BRL-ML BIEN DE RELEVANCIA LOCAL (MONUMENTO DE INTERÉS LOCAL)
 - BRL-EE BIEN DE RELEVANCIA LOCAL (ESPAZIO ETNOLÓGICO DE INTERÉS LOCAL)
 - PANELES CERÁMICOS EXTERIORES ANTERIORES A 1940
 - CHIMENEAS DE TIPO INDUSTRIAL CONSTRUIDAS DE LADRILLO ANTERIORES A 1940
 - MOLINOS HIDRÁULICOS
 - BRL-SHL BIEN DE RELEVANCIA LOCAL (SITIO HISTÓRICO DE INTERÉS LOCAL)
 - REFUGIOS ANTI-AEROS
 - EDIFICIO O ELEMENTO NO PROTEGIDO DE USO RESIDENCIAL
 - EDIFICIO O ELEMENTO PROTEGIDO DE USO RESIDENCIAL
 - EDIFICIO O ELEMENTO PROTEGIDO DE OTROS USOS
 - PARCELA CON ELEMENTOS DE VALOR PATRIMONIAL

ELEMENTOS DE RED PRIMARIA

- RED VIARIA**
- AUTOVÍAS, CARRETERAS Y RED VIARIA URBANA
 - VÍAS PECUARIAS
- EQUIPAMIENTOS**
- POA ADMINISTRATIVO - INSTITUCIONAL
 - POE EDUCATIVO - CULTURAL
 - POI INFRAESTRUCTURA - SERVICIO URBANO
 - POM DOTACIONAL MÚLTIPLE
 - POD DEPORTIVO - RECREATIVO
 - POS SANITARIO - ASISTENCIAL
 - PPR RESIDENCIAL DOTACIONAL
 - PCA APARCAMIENTO
 - XXX-Nº EQUIPAMIENTO PRIVADO
- Agua Potable**
- RED DE AGUA POTABLE EN ALTA EMHSI
 - POZO
 - DEPÓSITO
- Saneamiento**
- RED GENERAL DE SANEAMIENTO Y DEPURACIÓN
 - ZONA DE SERVIDUMBRE Y PROTECCIÓN DE SANEAMIENTO
- Línea eléctrica**
- LÍNEA ELÉCTRICA AEREA DE ALTA TENSION

- RED PRIMARIA DE COMUNICACIONES**
- PCV RED VIARIA
 - RED DE ANILLOS GENERAL DEL ESTADO
 - A-3 AUTOVÍA MEDIO-VALENCIA
 - A-7 AUTOVÍA DEL MEDITERRANEO
 - V-14 ACCESO AL AEROPUERTO DE VALENCIA
 - V-16 CIRCUNVALACION DE VALENCIA
- RED COMARCAL**
- CV-9 RIBERA NOROCCIDENTAL DE VALENCIA
 - CV-10 RIBERA NOROCCIDENTAL DE VALENCIA
 - CV-403 VALÈNCIA - TURISMET
 - CV-410 RIBERA SUROCCIDENTAL DE VALENCIA Y OESTE DE ALICANTE
- RED MUNICIPAL**
- CV-381 TRANSMISORA DE QUART DE POBLET
- VÍAS REGIONALES**
- COLADA GRANADÓ
- RED PRIMARIA DE EQUIPAMIENTOS**
- POA ADMINISTRATIVO - INSTITUCIONAL
 - POA-A APARCAMIENTO
 - POI INFRAESTRUCTURA - SERVICIO URBANO
 - POI-E ESTACIÓN DE BOMBEO
 - POS SANITARIO - ASISTENCIAL
 - POS-P OSESA DE LA PURIFICACIÓN CONDICIONADA
 - POS-4 CASA ANIDA
 - POS-6 CENTRO PEDIÁTRICO

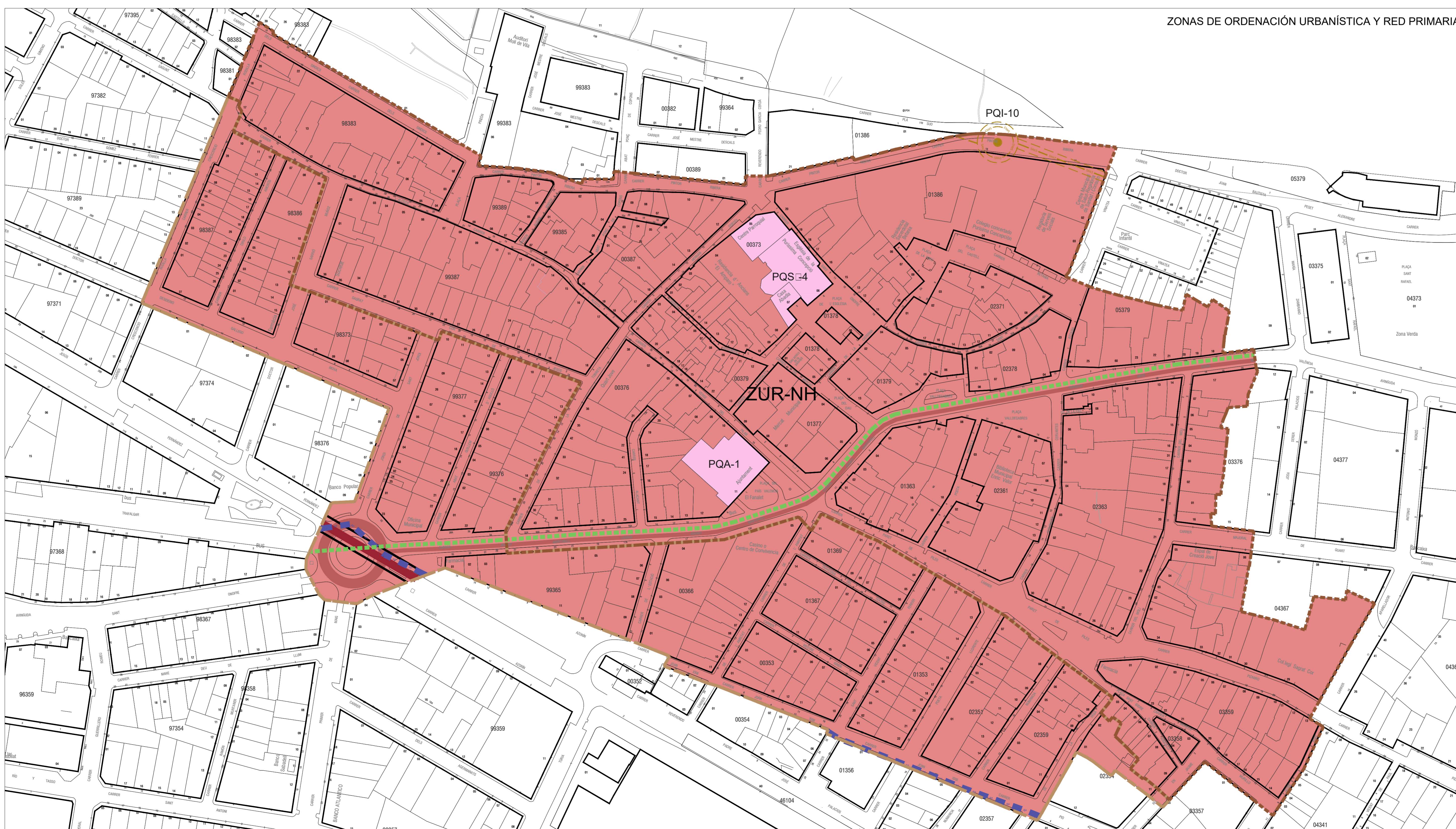
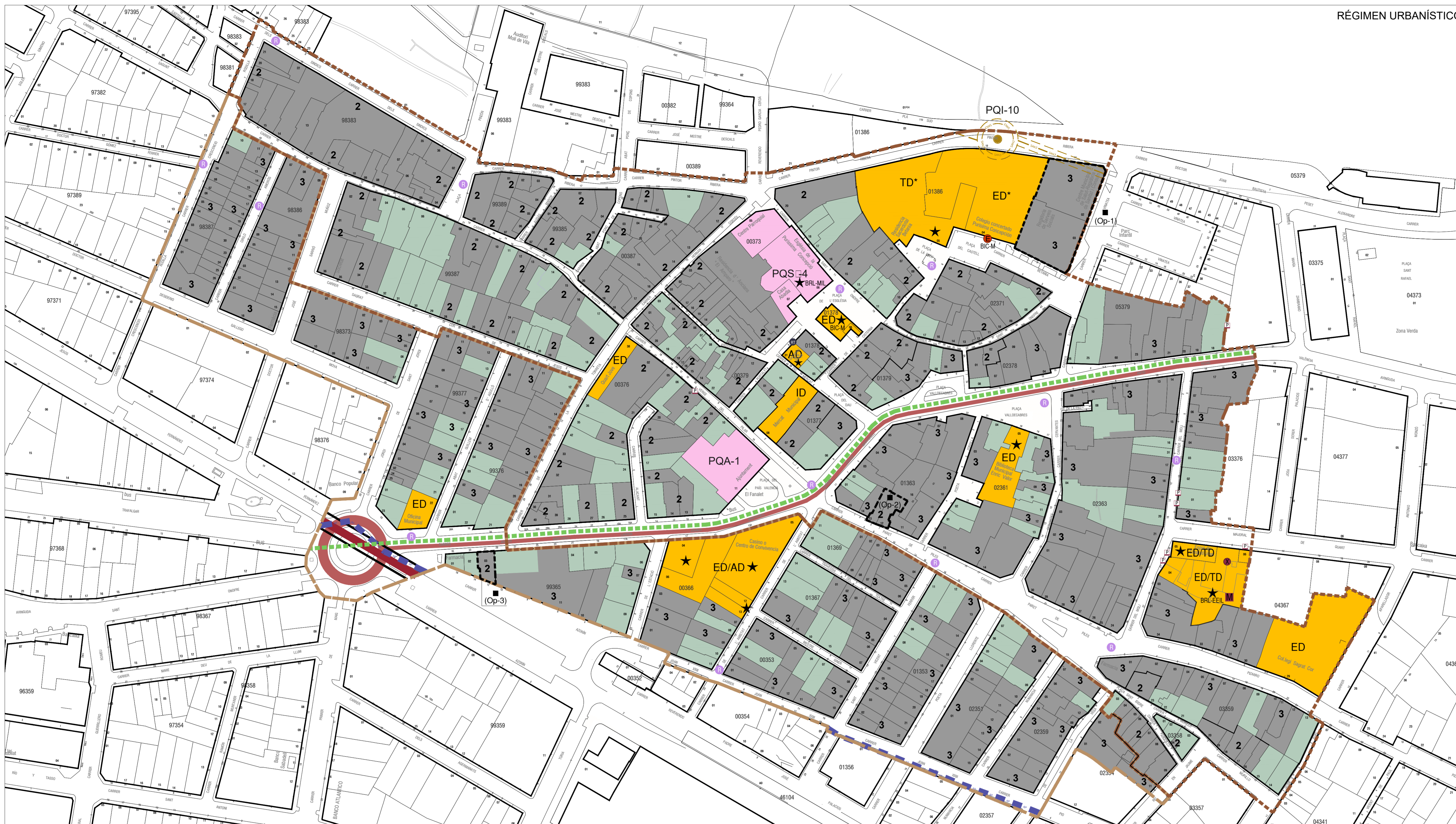
Nota: INDICATIVO DE PROPIEDAD PRIVADA

ELEMENTOS DE RED SECUNDARIA

- ED EDUCATIVO/CULTURAL
 - RD DEPORTIVO/RECREATIVO
 - TD ASISTENCIAL
 - ID INFRAESTRUCTURA-SERVICIO URBANO
 - AD ADMINISTRATIVO/INSTITUCIONAL
 - AL ÁREA DE JUEGOS
 - JL JARDÍN
 - QL PARQUE
 - PEATONAL
- Nota: INDICATIVO DE PROPIEDAD PRIVADA

ZONAS DE ORDENACIÓN ESTRUCTURAL

- ZUR ZONAS URBANIZADAS**
- USO DOMINANTE RESIDENCIAL
- ZUR-NH NÚCLEO HISTÓRICO
 - NHT-BRL NÚCLEO HISTÓRICO TRADICIONAL DE QUART DE POBLET
 - ENTORNO DE PROTECCIÓN DEL NHT-BRL

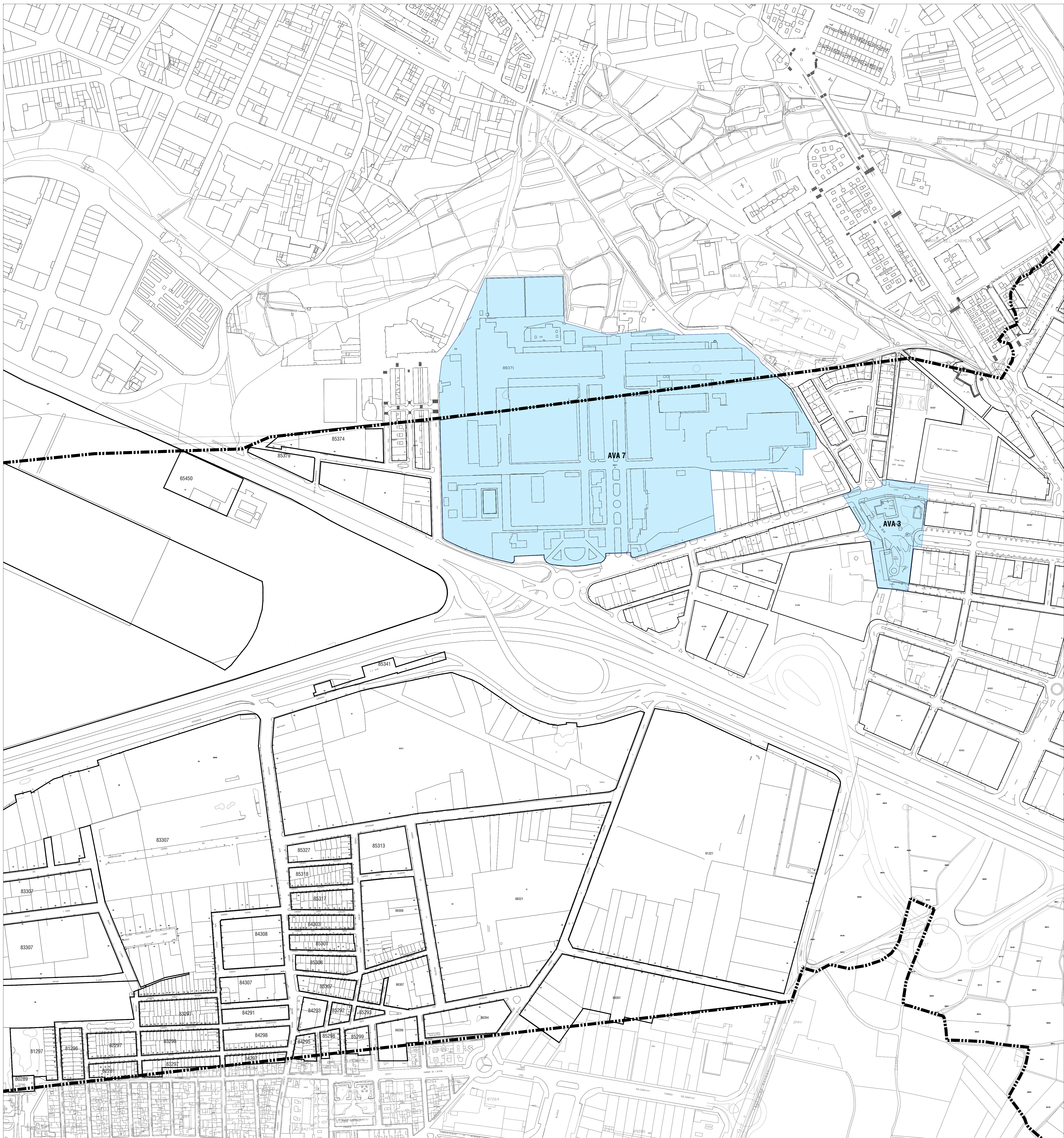


ZONAS DE ORDENACIÓN URBANÍSTICA Y RED PRIMARIA

PLAN GENERAL ESTRUCTURAL DE QUART DE POBLET (VALENCIA) CATALOGO DE PROTECCIONES

PROMUEVE: AYUNTAMIENTO DE Quart de Poblet EQUIPO REDACTOR: GRUPO DAYHE DEVELOPMENT & INVESTMENT

PLANO: O-4 SECCIÓN PATRIMONIO CULTURAL: Núcleo Histórico Tradicional, Régimen Urbanístico, Zonas de Ordenación Urbanística y Red Primaria



--- LIMITE DE TERMINO MUNICIPAL

AREAS DE VIGILANCIA ARQUEOLÓGICA

Se han delimitado las siguientes Áreas de Vigilancia Arqueológica en el Municipio:

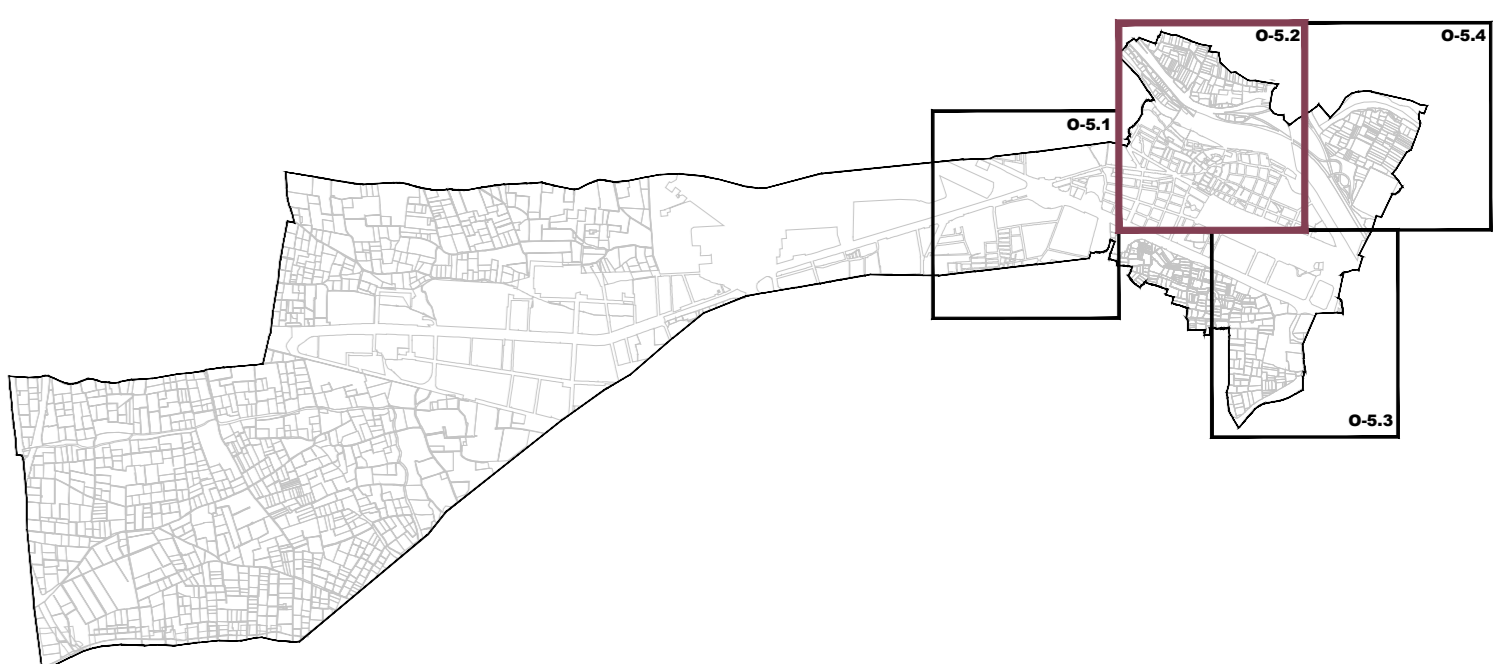
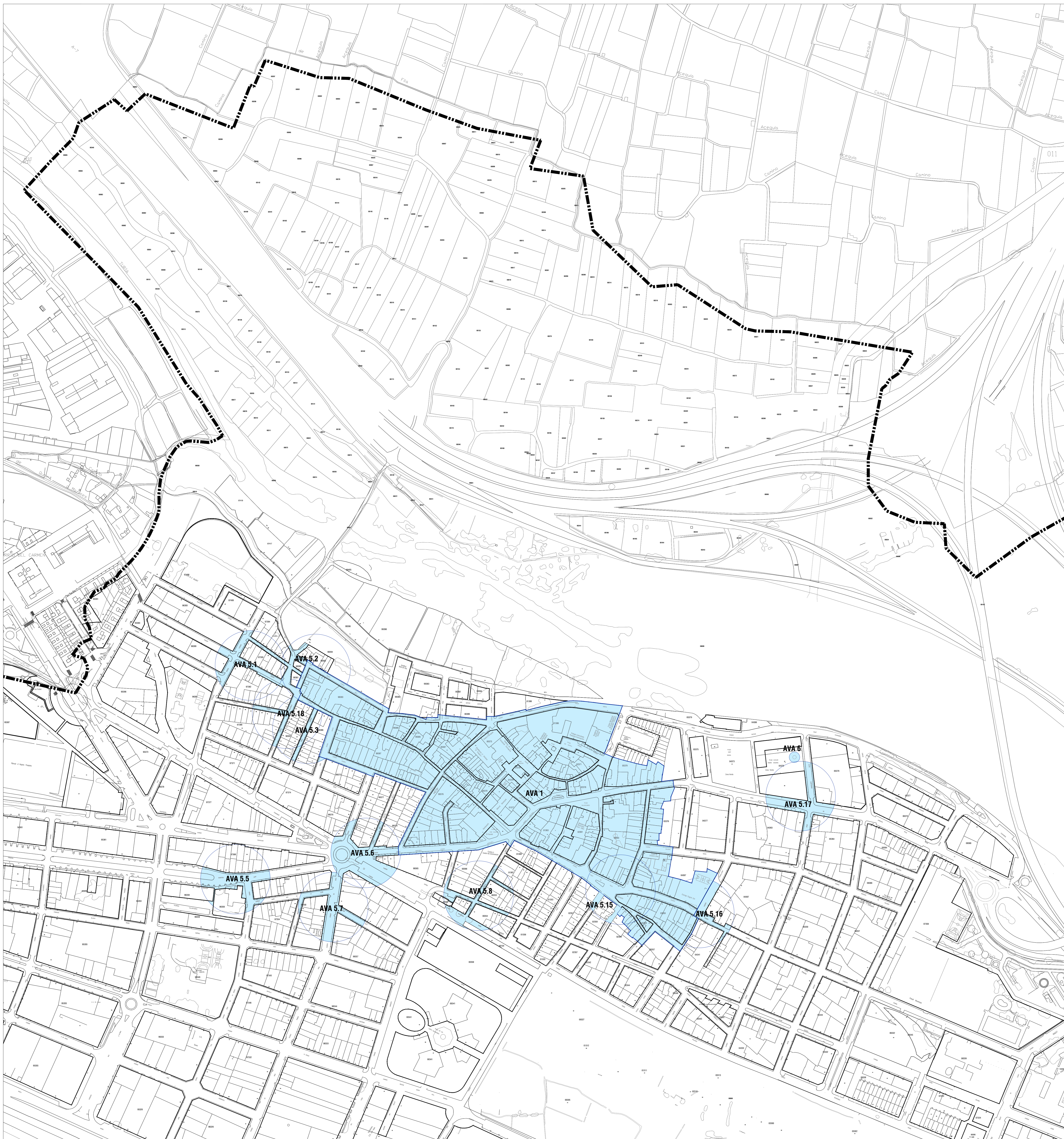
- **AVA 0** - Se considera área de vigilancia el subsuelo de los inmuebles declarados BIC y BRL, aunque no se representen expresamente en el plano.
- **AVA 1** - Zona susceptible de hallazgos arqueológicos relacionados con el ámbito calificado Núcleo Histórico Tradicional, Bien de Relevancia Local (NHT-BRL) que comprende la zona del municipio relacionada con el origen del asentamiento urbano y su evolución hasta el siglo XIX.
Dentro de AVA 1 se integra el Área de Vigilancia Arqueológica del entorno de protección del Bien de Interés Cultural, Cisterna árabe. Esta área no se representa en el plano por superponerse al área de vigilancia Arqueológica (AVA 1) y quedar integrada en la misma.
- **AVA 2** - Esta Área de Vigilancia Arqueológica del entorno de protección del Bien de Interés Cultural: Tramo Histórico de la Acequia de Milista-Quart.
- **AVA 3** - El Área de Vigilancia Arqueológica corresponde al subsuelo del entorno de Protección del BRL-MIL Ermita de Sant Onofre y del BRL-EEIL Llengües de sant Onofre, Sèquia quart-benager
- **AVA 4** - Esta Área de Vigilancia Arqueológica corresponden respectivamente a las zonas susceptibles de localizar hallazgos en el subsuelo pertenecientes a los BRL-EEIL: Azud de Rascanya, Azud de Favara y Llengües del Franc/Moros.
- **AVA 5** - Área de Vigilancia Arqueológica que corresponde al subsuelo existente bajo la superficie de espacio público colindante con los refugios, existente en el círculo de radio 50 metros a contar desde el punto donde se ha localizado el refugio (en base a las fuentes consultadas).
- **AVA 6** - Área de Vigilancia Arqueológica que corresponde al subsuelo de la superficie comprendida en la distancia de 5 metros a contar desde el perímetro de las Chimeneas ubicadas fuera del Núcleo Histórico Tradicional.
- **AVA 7** - El Área de Vigilancia Arqueológica corresponde a la zona susceptible de hallazgos arqueológicos relacionados con el ámbito delimitado como BRL-EEIL de la Empresa Elcano.

**PLAN GENERAL ESTRUCTURAL DE QUART DE POBLET (VALENCIA)
CATÁLOGO DE PROTECCIONES**

PLANOS DE ORDENACIÓN

PROMUEVE: **AYUNTAMIENTO DE Quart de Poblet** EQUIPO REDACTOR: **GRUPO DAYHE DEVELOPMENT & INVESTMENT** TEXTO REFUNDIDO FINAL: Dirección y redacción: **Isabel García Sánchez** Arquitecta colegiada nº4.416 Colaboración: **Victor Castells Martínez** Arquitecto colegiado nº12.402 **César Morales Pinar** Arquitecto colegiado nº14.718

PLANO: **O-5.1** SECCIÓN PATRIMONIO CULTURAL Áreas de vigilancia arqueológica Por el equipo redactor: **Isabel García Sánchez** Arquitecta Col. 4.416 ESCALA: 1:2.000 0 25 50 75 100 m MARZO 2024



--- LIMITE DE TERMINO MUNICIPAL

■ ÁREAS DE VIGILANCIA ARQUEOLÓGICA

Se han delimitado las siguientes Áreas de Vigilancia Arqueológica en el Municipio:

- **AVA 0** - Se considera área de vigilancia el subsuelo de los inmuebles declarados BIC y BRL, aunque no se representen expresamente en el plano.

- **AVA 1** - Zona susceptible de hallazgos arqueológicos relacionados con el ámbito calificado Núcleo Histórico Tradicional, Bien de Relevancia Local (NHT-BRL) que comprende la zona del municipio relacionada con el origen del asentamiento urbano y su evolución hasta el siglo XIX.

Dentro de AVA 1 se integra el Área de Vigilancia Arqueológica del entorno de protección del Bien de Interés Cultural, Cisterna árabe. Esta área no se representa en el plano por superponerse al área de vigilancia Arqueológica (AVA 1) y quedar integrada en la misma.

- **AVA 2** - Esta Área de Vigilancia Arqueológica del entorno de protección del Bien de Interés Cultural: Tramo Histórico de la Acequia de Mislata-Quart.

- **AVA 3** - El Área de Vigilancia Arqueológica corresponde al subsuelo del entorno de Protección del BRL-MIL Ermita de Sant Onofre y del BRL-EEIL, Llengües de sant Onofre, Sèquia quart-benager.

- **AVA 4** - Esta Área de Vigilancia Arqueológica corresponden respectivamente a las zonas susceptibles de localizar hallazgos en el subsuelo pertenecientes a los BRL-EEIL, Azud de Rascanya, Azud de Favara y Llengües del Franc/Moros.

- **AVA 5** - Área de Vigilancia Arqueológica que corresponde al subsuelo existente bajo la superficie de espacio público colindante con los refugios, existente en el círculo de radio 50 metros a contar desde el punto donde se ha localizado el refugio (en base a las fuentes consultadas).

- **AVA 6** - Área de Vigilancia Arqueológica que corresponde al subsuelo de la superficie comprendida en la distancia de 5 metros a contar desde el perímetro de las Chimenea ubicadas fuera del Núcleo Histórico Tradicional.

- **AVA 7** - El Área de Vigilancia Arqueológica corresponde a la zona susceptible de hallazgos arqueológicos relacionados con el ámbito delimitado como BRL-EEIL de la Empresa Elcano.

**PLAN GENERAL ESTRUCTURAL DE QUART DE POBLET (VALENCIA)
CATÁLOGO DE PROTECCIONES**

PLANOS DE ORDENACIÓN

PROMUEVE:



EQUIPO REDACTOR:



TEXTO REFUNDIDO FINAL:
Dirección y redacción:
Iñaki Esteban Galdames, Arquitecto colegiado nº4.416
Colaboración:
Iñaki Esteban Galdames, Arquitecto colegiado nº102.402
César Moragas Pujol, Arquitecto colegiado nº14.718

PLANO:

O-5.2

SECCIÓN PATRIMONIO CULTURAL

Áreas de vigilancia arqueológica

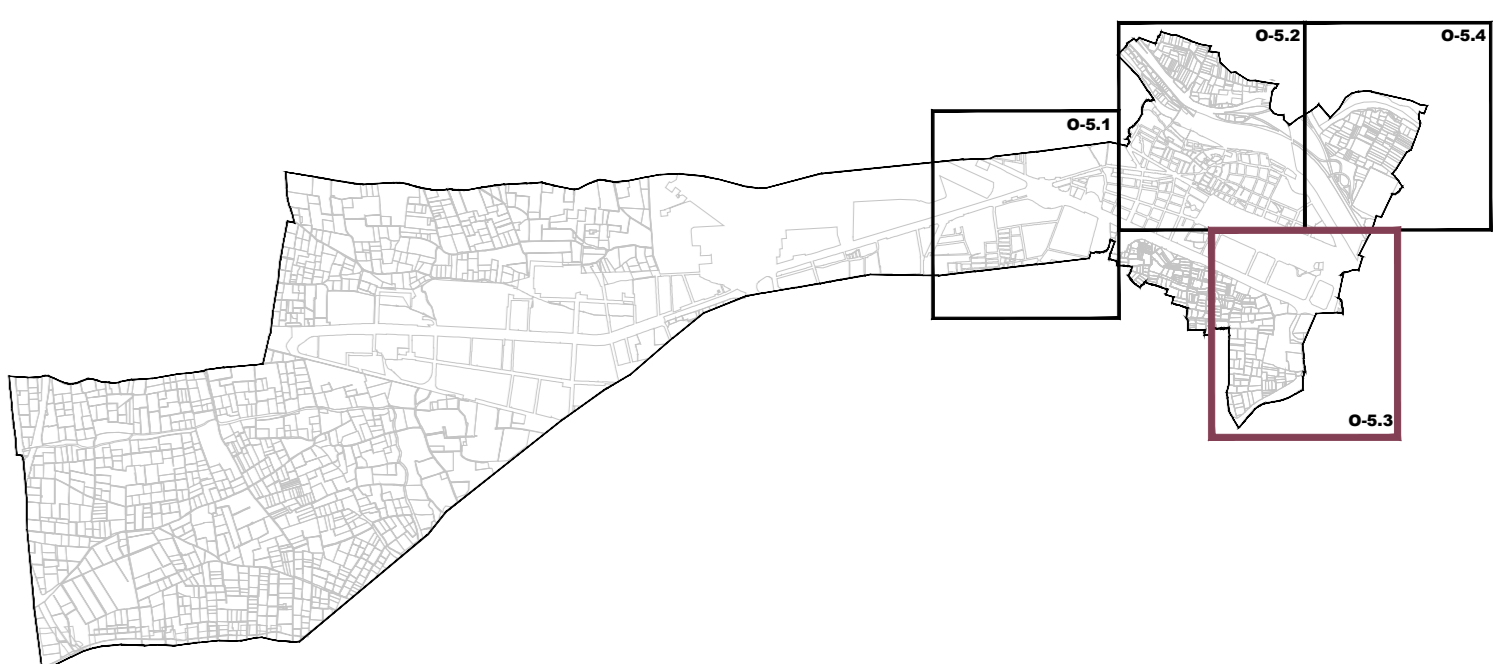
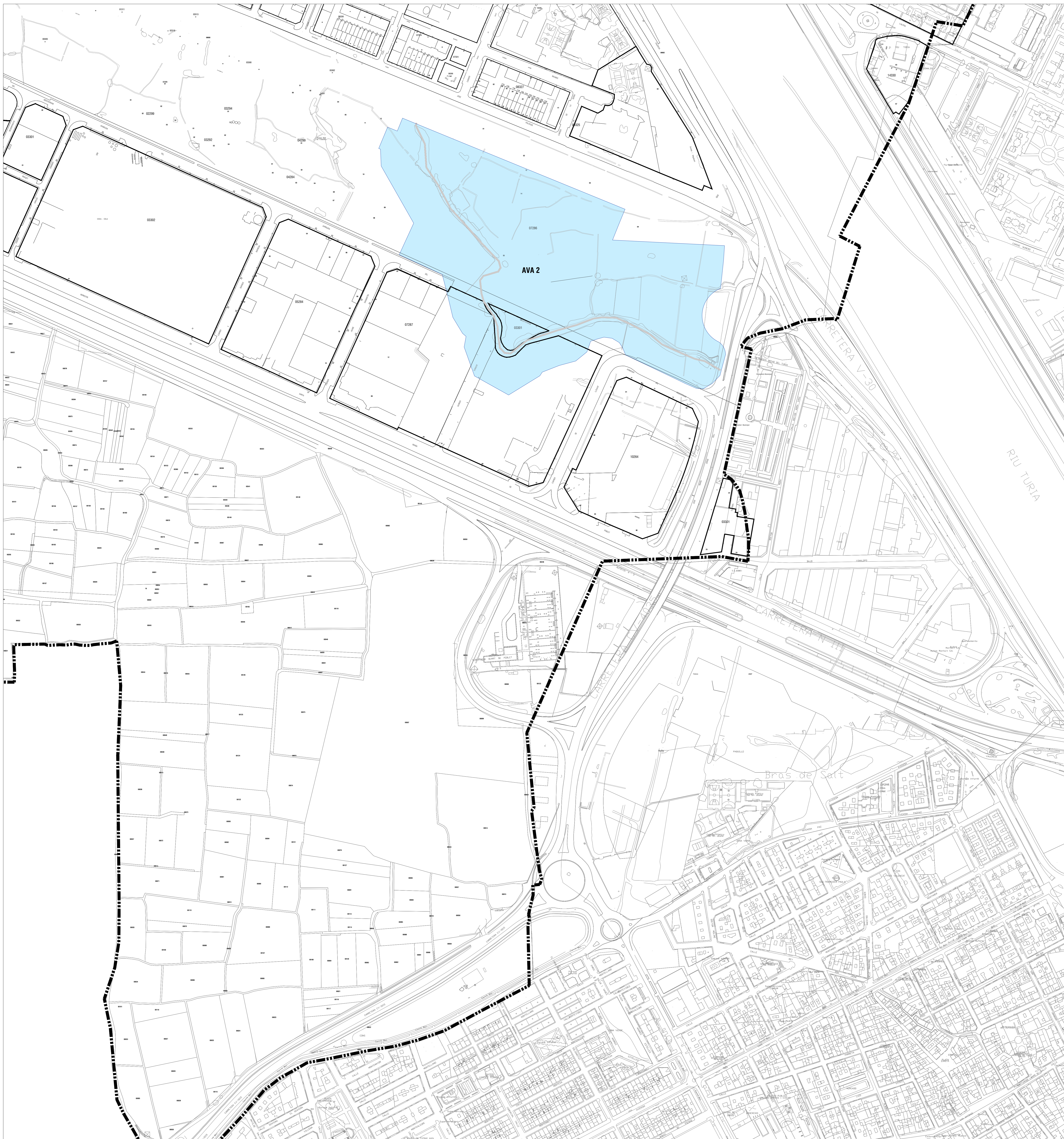
Por el equipo redactor:

Iñaki Esteban Galdames
Arquitecto Col. 4.416

ESCALA: 1:2.000



MARZO 2024



--- LIMITE DE TERMINO MUNICIPAL

■ ÁREAS DE VIGILANCIA ARQUEOLÓGICA

Se han delimitado las siguientes Áreas de Vigilancia Arqueológica en el Municipio:

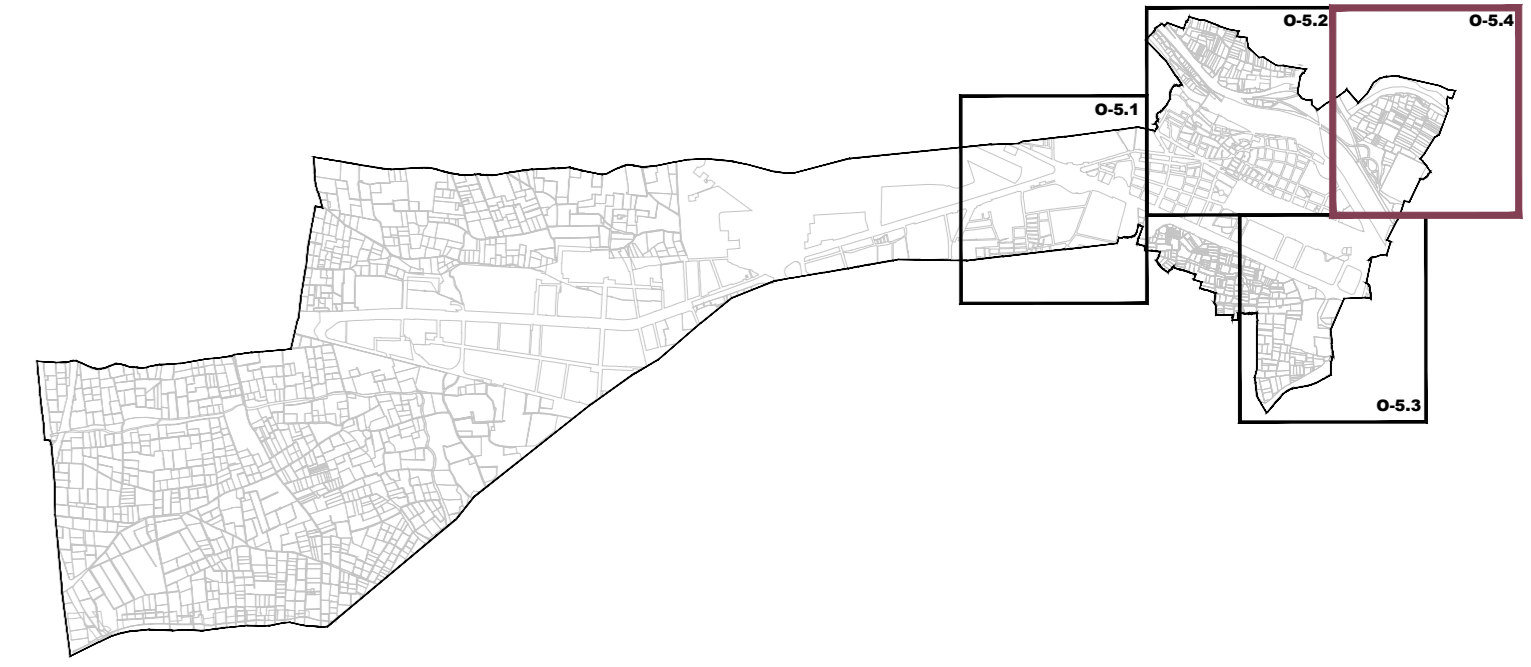
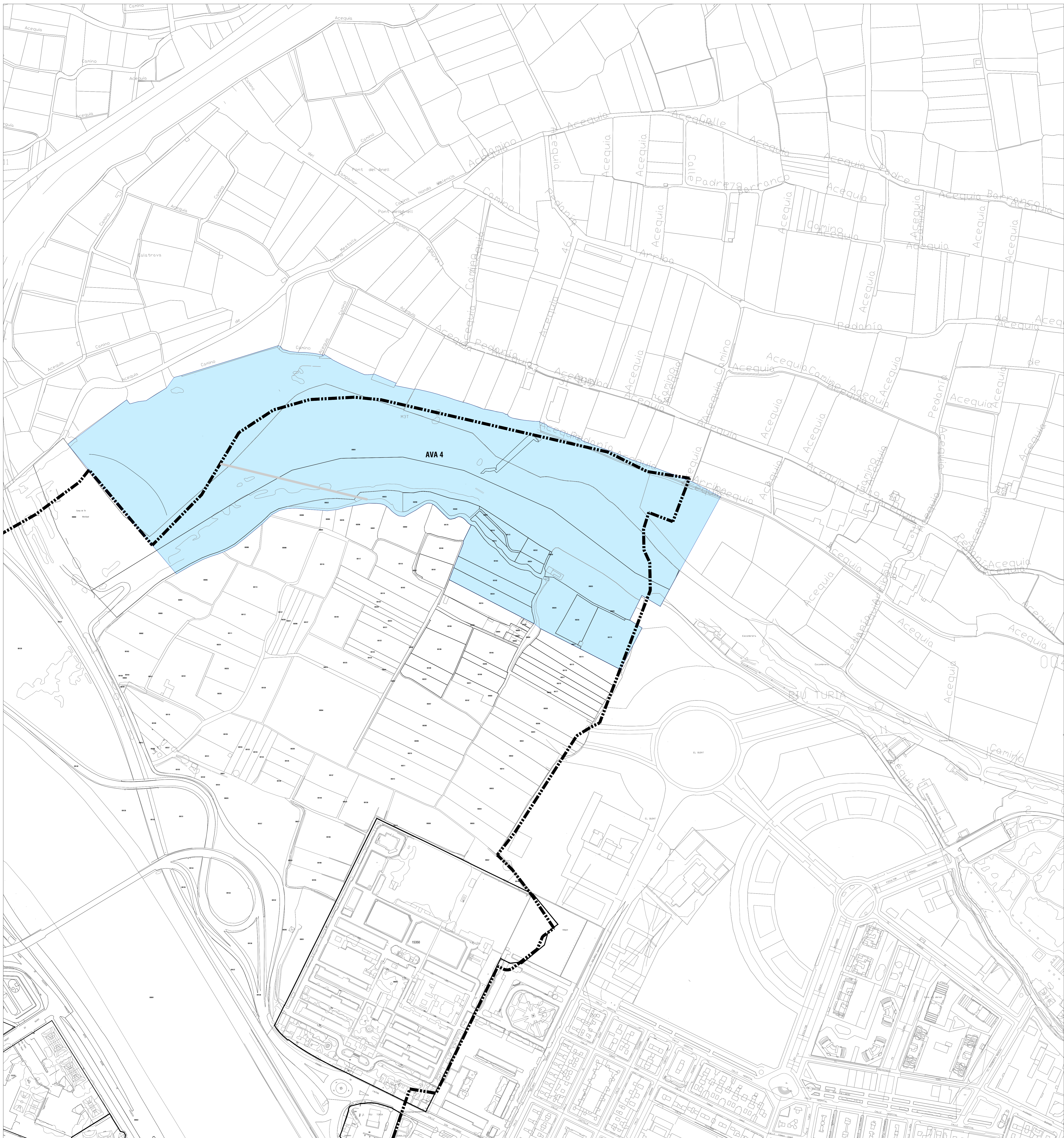
- **AVA 0** - Se considera área de vigilancia el subsuelo de los inmuebles declarados BIC y BRL, aunque no se representen expresamente en el plano.
- **AVA 1** - Zona susceptible de hallazgos arqueológicos relacionados con el ámbito calificado Núcleo Histórico Tradicional, Bien de Relevancia Local (NHT-BRL) que comprende la zona del municipio relacionada con el origen del asentamiento urbano y su evolución hasta el siglo XIX.
Dentro de AVA 1 se integra el Área de Vigilancia Arqueológica del entorno de protección del Bien de Interés Cultural, Cisterna Árabe. Esta área no se representa en el plano por superponerse al área de vigilancia Arqueológica (AVA 1) y quedar integrada en la misma.
- **AVA 2** - Esta Área de Vigilancia Arqueológica del entorno de protección del Bien de Interés Cultural: Tramo Histórico de la Acequia de Mislata-Quart.
- **AVA 3** - El Área de Vigilancia Arqueológica corresponde al subsuelo del entorno de Protección del BRL-MIL Ermita de Sant Onofre y del BRL-EELI, Llengües de sant Onofre, Sèquia quart-benager
- **AVA 4** - Esta Área de Vigilancia Arqueológica corresponden respectivamente a las zonas susceptibles de localizar hallazgos en el subsuelo pertenecientes a los BRL-EELI, Azud de Rascanya, Azud de Favara y Llengües del Franc/Moros.
- **AVA 5** - Área de Vigilancia Arqueológica que corresponde al subsuelo existente bajo la superficie de espacio público colindante con los refugios, existente en el círculo de radio 50 metros a contar desde el punto donde se ha localizado el refugio (en base a las fuentes consultadas).
- **AVA 6** - Área de Vigilancia Arqueológica que corresponde al subsuelo de la superficie comprendida en la distancia de 5 metros a contar desde el perímetro de las Chimenea ubicadas fuera del Núcleo Histórico Tradicional.
- **AVA 7** - El Área de Vigilancia Arqueológica corresponde a la zona susceptible de hallazgos arqueológicos relacionados con el ámbito delimitado como BRL-EELI de la Empresa Elcano.

**PLAN GENERAL ESTRUCTURAL DE QUART DE POBLET (VALENCIA)
CATÁLOGO DE PROTECCIONES**

PLANOS DE ORDENACIÓN

PROMUEVE: Ajuntament de Quart de Poblet	EQUIPO REDACTOR: FASES PREVIAS: GRUPO DAYE DEVELOPMENT & INVESTMENT	TEXTO REFUNDIDO FINAL: Dirección y redacción: Iñaki Esteban Galdames Arquitecto colegiado nº4.495 Colaboración: Iñaki Esteban Galdames Arquitecto colegiado nº12.402 César Moragas Pizarro Arquitecto colegiado nº14.788
---	---	---

PLANO: **O-5.3** SECCIÓN PATRIMONIO CULTURAL Áreas de vigilancia arqueológica Por el equipo redactor:
Iñaki Esteban Galdames Arquitecto Col. 4.495
ESCALA: 1:2.000 0 25 50 75 100 m MARZO 2024



--- LIMITE DE TERMINO MUNICIPAL

AREAS DE VIGILANCIA ARQUEOLÓGICA

- Se han delimitado las siguientes Áreas de Vigilancia Arqueológica en el Municipio:
- **AVA 0** - Se considera área de vigilancia el subsuelo de los inmuebles declarados BIC y BRL, aunque no se representen expresamente en el plano.
 - **AVA 1** - Zona susceptible de hallazgos arqueológicos relacionados con el ámbito calificado Núcleo Histórico Tradicional, Bien de Relevancia Local (NHT-BRL) que comprende la zona del municipio relacionada con el origen del asentamiento urbano y su evolución hasta el siglo XIX.
Dentro de AVA 1 se integra el Área de Vigilancia Arqueológica del entorno de protección del Bien de Interés Cultural, Cisterna árabe. Esta área no se representa en el plano por superponerse al área de vigilancia Arqueológica (AVA 1) y quedar integrada en la misma.
 - **AVA 2** - Esta Área de Vigilancia Arqueológica del entorno de protección del Bien de Interés Cultural: Tramo Histórico de la Acequia de Misliata-Quart.
 - **AVA 3** - El Área de Vigilancia Arqueológica corresponde al subsuelo del entorno de Protección del BRL-MIL Ermita de Sant Onofre y del BRL-EEIL Llengües de sant Onofre, Sèquia quart-benager.
 - **AVA 4** - Esta Área de Vigilancia Arqueológica corresponden respectivamente a las zonas susceptibles de localizar hallazgos en el subsuelo pertenecientes a los BRL-EEIL: Azud de Rascanya, Azud de Favera y Llengües del Franc/Moros.
 - **AVA 5** - Área de Vigilancia Arqueológica que corresponde al subsuelo existente bajo la superficie de espacio público colindante con los refugios, existente en el círculo de radio 50 metros a contar desde el punto donde se ha localizado el refugio (en base a las fuentes consultadas).
 - **AVA 6** - Área de Vigilancia Arqueológica que corresponde al subsuelo de la superficie comprendida en la distancia de 5 metros a contar desde el perímetro de las Chimenea ubicadas fuera del Núcleo Histórico Tradicional.
 - **AVA 7** - El Área de Vigilancia Arqueológica corresponde a la zona susceptible de hallazgos arqueológicos relacionados con el ámbito delimitado como BRL-EEIL de la Empresa Elcano.

**PLAN GENERAL ESTRUCTURAL DE QUART DE POBLET (VALENCIA)
CATÁLOGO DE PROTECCIONES**

PLANOS DE ORDENACIÓN

PROMUEVE: **Ajuntament de Quart de Poblet**

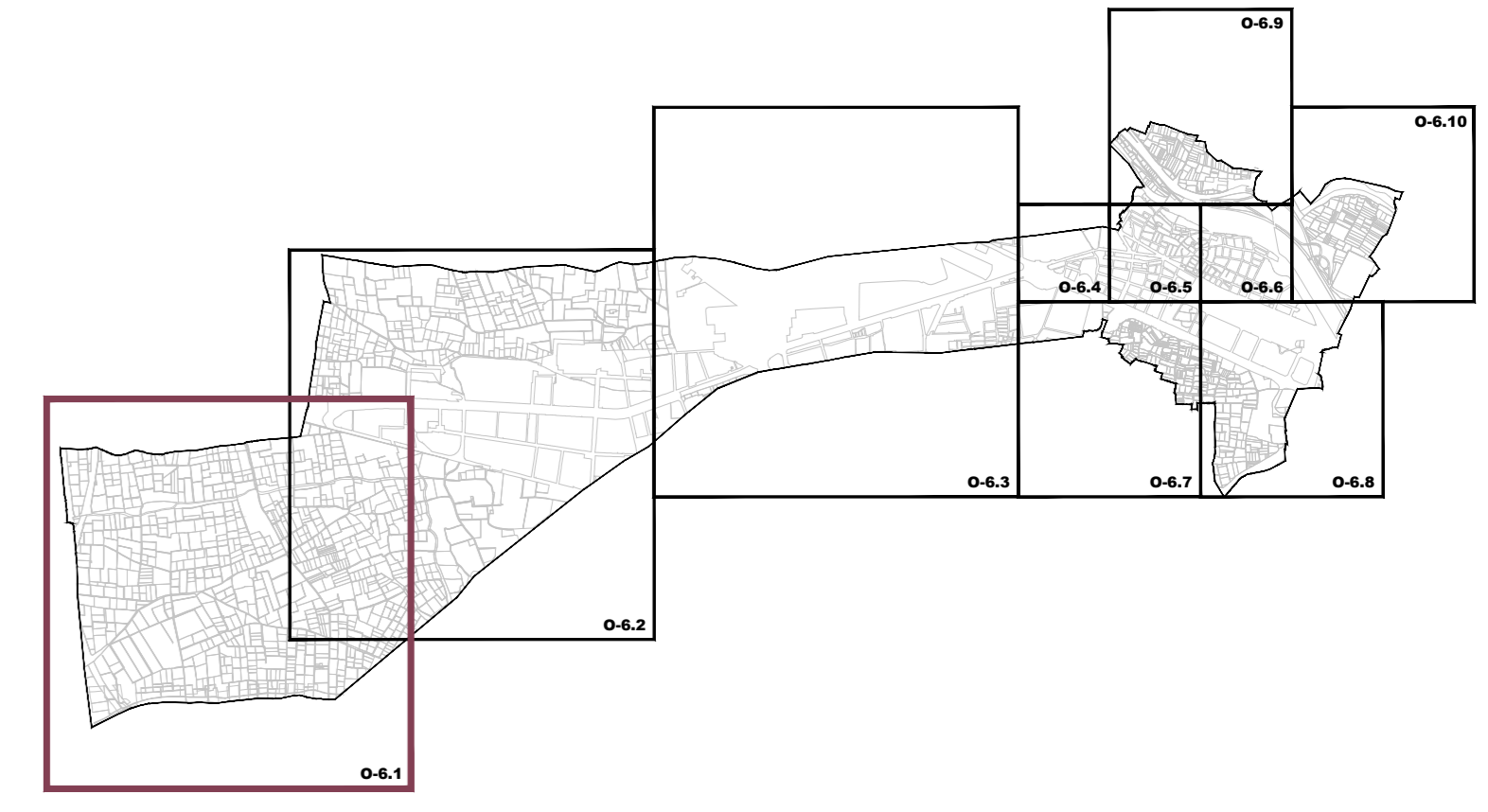
EQUIPO REDACTOR:
FASES PREVIAS: **GRUPO DAYHE**
DEVELOPMENT & INVESTMENT

TEXTO REFUNDIDO FINAL:
Dirección y redacción:
Iñaki Esteban Galdames Arquitecto colegiado nº4.495
Colaboración:
Iñaki Esteban Galdames Arquitecto colegiado nº12.402
César Vergara Pizarro Arquitecto colegiado nº14.788



- - - - - LIMITE DE TERMINO MUNICIPAL

 NHT-BRL Núcleo Histórico Tradicional de Quart de Poblet
 Entorno de protección del Núcleo Histórico Tradicional
 Entorno de protección de los Bienes de Interés Cultural
 Entorno de protección de los Bienes de Relevancia Local
 Entorno de protección de paneles cerámicos: fachada del edificio en la que se sitúa el panel
 Bienes de Interés Cultural
 Bienes de Relevancia Local



SECCIÓN PATRIMONIO NATURAL Y PAISAJE (SECCIÓN II)

Patrimonio Natural

CÓDIGO	DENOMINACIÓN	PARCELA CATASTRAL	DIRECCIÓN
N	Huerta protegida	-	-
248	Cauce natural del Río Turia con su entorno de espacios de valor natural	-	-
249	-	-	-

Paisaje

CÓDIGO	CATEGORÍA	DENOMINACIÓN	PARCELA CATASTRAL	DIRECCIÓN
P	BIC-M (Monumento)	Cisterna árabe	0137008	Calle de la Cisterna 8
1	BIC-M (Monumento)	Tramo Histórico de la Acequia de Misata-Quart	-	Partido de la Fola
2	NHT-BRL (Núcleo Histórico Tradicional)	Núcleo Histórico Tradicional de Quart de Poblet	-	-
3	BRL-EEL (Espacio Etnológico de Interés Local)	Azuil de Escarola	46104A00209001	Lecho del Río Turia/ Polígono 2 parcela 9001
19	BRL-EEL (Espacio Etnológico de Interés Local)	Azuil de Rascanya	46104A00209001	Lecho del Río Turia/ Polígono 2 parcela 9001
20	BRL-EEL (Espacio Etnológico de Interés Local)	Huerta protegida	-	-
248	-	Cauce natural del Río Turia con su entorno de espacios de valor natural	-	-
249	-	-	-	-

PLAN GENERAL ESTRUCTURAL DE QUART DE POBLET (VALENCIA)
CATÁLOGO DE PROTECCIONES
PLANOS DE ORDENACIÓN

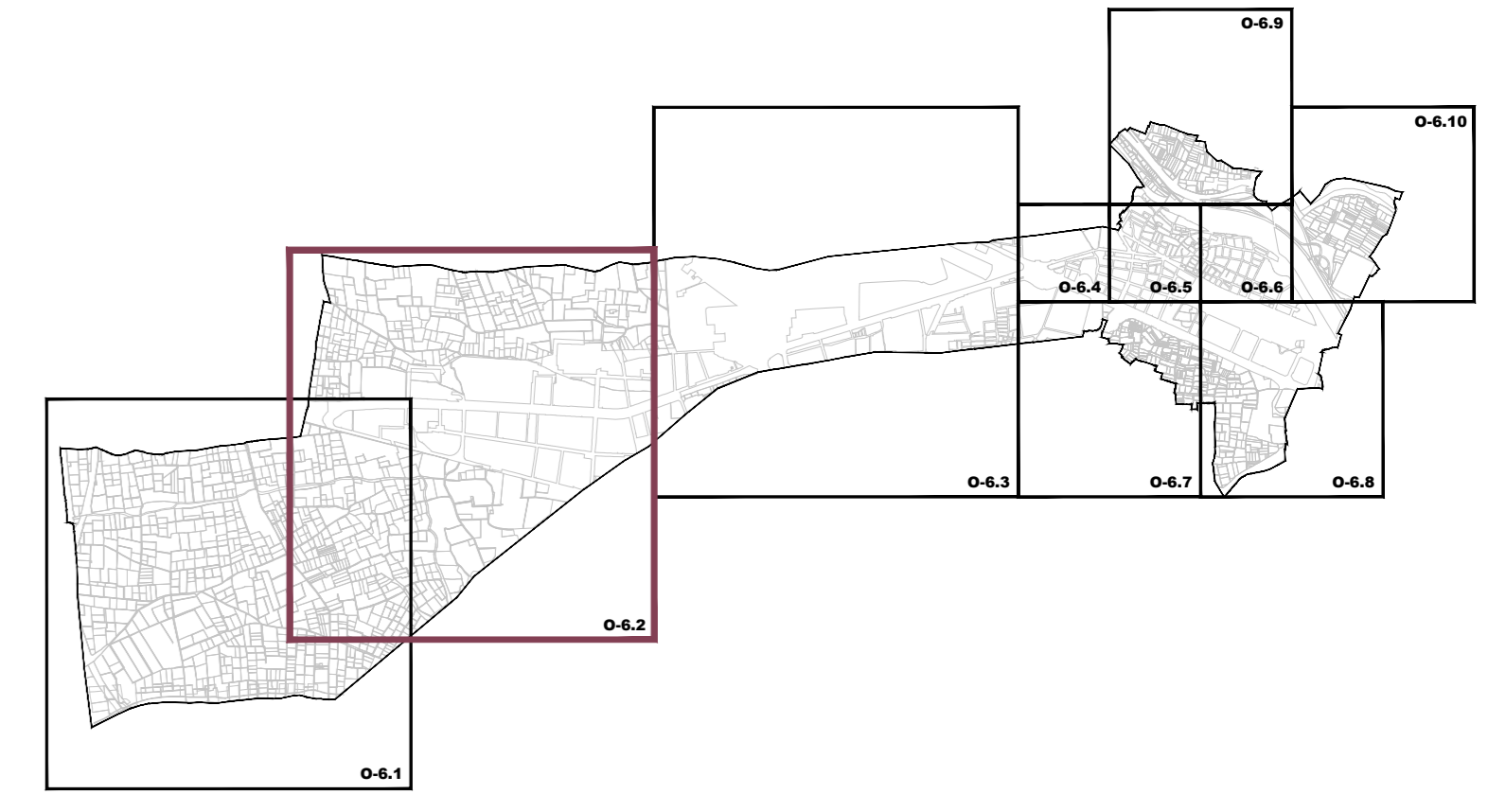
PROMUEVE: **AJUNTAMENT DE Quart de Poblet**
 EQUIPO REDACTOR: **GRUPO DAYHE DEVELOPMENT & INVESTMENT**

TEXTO REFUNDIDO FINAL:
 Dirección proyectual: **IES Esteban Subirós, Arquitecto colegiado nº4.405**
 Colaboración: **Vicenç Caballero Miralles, Arquitecto colegiado nº12.482**
César Miralles Pons, Arquitecto colegiado nº14.788

PLANO: **O-6.1**
SECCIÓN PATRIMONIO NATURAL Y PAISAJE
 Situación y emplazamiento de elementos catalogados

Por el equipo redactor:
IES Esteban Subirós
 Arquitecto Col. 4.405

ESCALA: 1:4.000
 0 50 100 150 200m
 MARZO 2024



- LIMITE DE TERMINO MUNICIPAL
- NHT-BRL, Núcleo Histórico Tradicional de Quart de Poblet
- Entorno de protección del Núcleo Histórico Tradicional
- Entorno de protección de los Bienes de Interés Cultural
- Entorno de protección de los Bienes de Relevancia Local
- Entorno de protección de paneles cerámicos: fachada del edificio en la que se sitúa el panel
- Bienes de Interés Cultural
- Bienes de Relevancia Local

SECCIÓN PATRIMONIO NATURAL Y PAISAJE (SECCIÓN II)

Patrimonio Natural

CÓDIGO	DENOMINACIÓN	PARCELA CATASTRAL	DIRECCIÓN
N	Huerta protegida		
248	Cauce natural del Río Turia con su entorno de espacios de valor natural		
249			

Paisaje

CÓDIGO	CATEGORÍA	DENOMINACIÓN	PARCELA CATASTRAL	DIRECCIÓN
P	BIC-M (Monumento)	Cisterna árabe	0137008	Calle de la Cisterna 8
1	BIC-M (Monumento)	Tramo Histórico de la Acequia de Mislata-Quart		Partidos de la Fota
2	NHT-BRL (Núcleo Histórico Tradicional)	Núcleo Histórico Tradicional de Quart de Poblet		
3	BRL-EEI (Espacio Etnológico de Interés Local)	Azud de Enxara	4610AA0209001	Lecho del Río Turia/ Polígono 2 parcela 9001
19	BRL-EEI (Espacio Etnológico de Interés Local)	Azud de Rascanya	4610AA0209001	Lecho del Río Turia/ Polígono 2 parcela 9001
20	Huerta protegida			
248				
249				

**PLAN GENERAL ESTRUCTURAL DE QUART DE POBLET (VALENCIA)
CATÁLOGO DE PROTECCIONES**

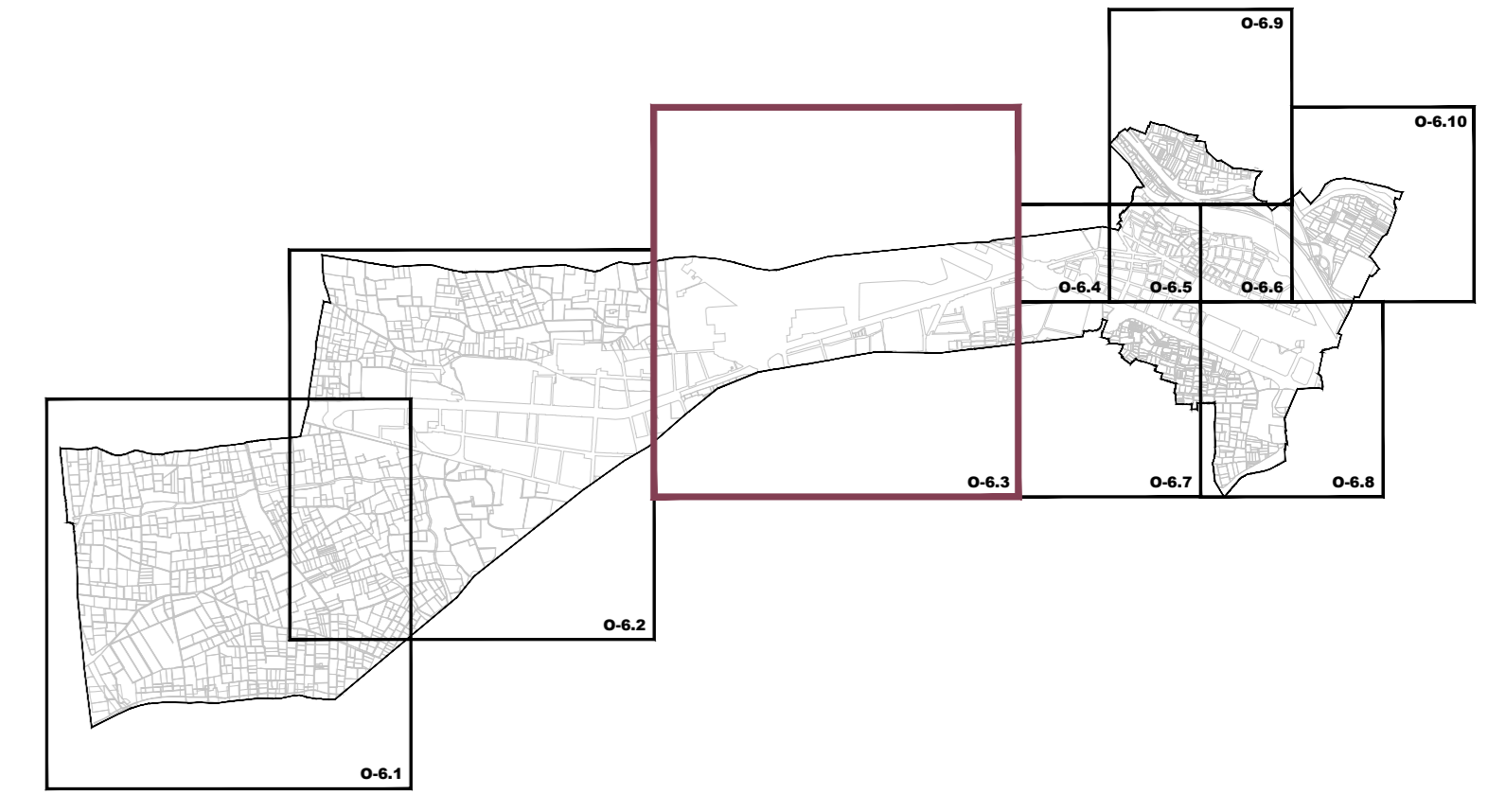
PLANOS DE ORDENACIÓN

<p>PROMUEVE:</p>	<p>EQUIPO REDACTOR:</p> <p>FASES PREVIAS:</p> <p>GRUPO DAYHE DEVELOPMENT & INVESTMENT</p>	<p>TEXTO REFUNDIDO FINAL:</p> <p>Diseño preliminar: Iris Esteban Sobradá, Arquitecta colegiada nº4.406</p> <p>Colaboración: Victor Calvo y Miriam Torres, Arquitecto colegiados nº12.482 y nº14.788</p>
------------------	---	---

PLANO: **O-6.2** SECCIÓN PATRIMONIO NATURAL Y PAISAJE Situación y emplazamiento de elementos catalogados

ESCALA: 1:4.000

Por el equipo redactor:
Iris Esteban Sobradá
Arquitecta Col. 4.406
MARZO 2024



- LIMITE DE TERMINO MUNICIPAL
- NHT-BRL, Núcleo Histórico Tradicional de Quart de Poblet
- Entorno de protección del Núcleo Histórico Tradicional
- Entorno de protección de los Bienes de Interés Cultural
- Entorno de protección de los Bienes de Relevancia Local
- Entorno de protección de paneles cerámicos: fachada del edificio en la que se sitúa el panel
- Bienes de Interés Cultural
- Bienes de Relevancia Local

SECCIÓN PATRIMONIO NATURAL Y PAISAJE (SECCIÓN II)

Patrimonio Natural

CÓDIGO	DENOMINACIÓN	PARCELA CATASTRAL	DIRECCIÓN
N	248 Huerta protegida	-	-
	249 Cauce natural del Río Turia con su entorno de espacios de valor natural	-	-

Paisaje

CÓDIGO	CATEGORÍA	DENOMINACIÓN	PARCELA CATASTRAL	DIRECCIÓN
P	1 BIC-M (Monumento)	Cisterna árabe	0137008	Calle de la Cisterna 8
	2 BIC-M (Monumento)	Tramo Histórico de la Acequia de Misata-Quart	-	Partido de la Fota
	3 NHT-BRL (Núcleo Histórico Tradicional)	Núcleo Histórico Tradicional de Quart de Poblet	-	-
	19 BRL-EEL (Espacio Etnológico de Interés Local)	Azud de Fexera	46104A00209001	Lecho del Río Turia/ Polígono 2 parcela 9001
	20 BRL-EEL (Espacio Etnológico de Interés Local)	Azud de Rascanya	46104A00209001	Lecho del Río Turia/ Polígono 2 parcela 9001
	248	Huerta protegida	-	-
	249	Cauce natural del Río Turia con su entorno de espacios de valor natural	-	-

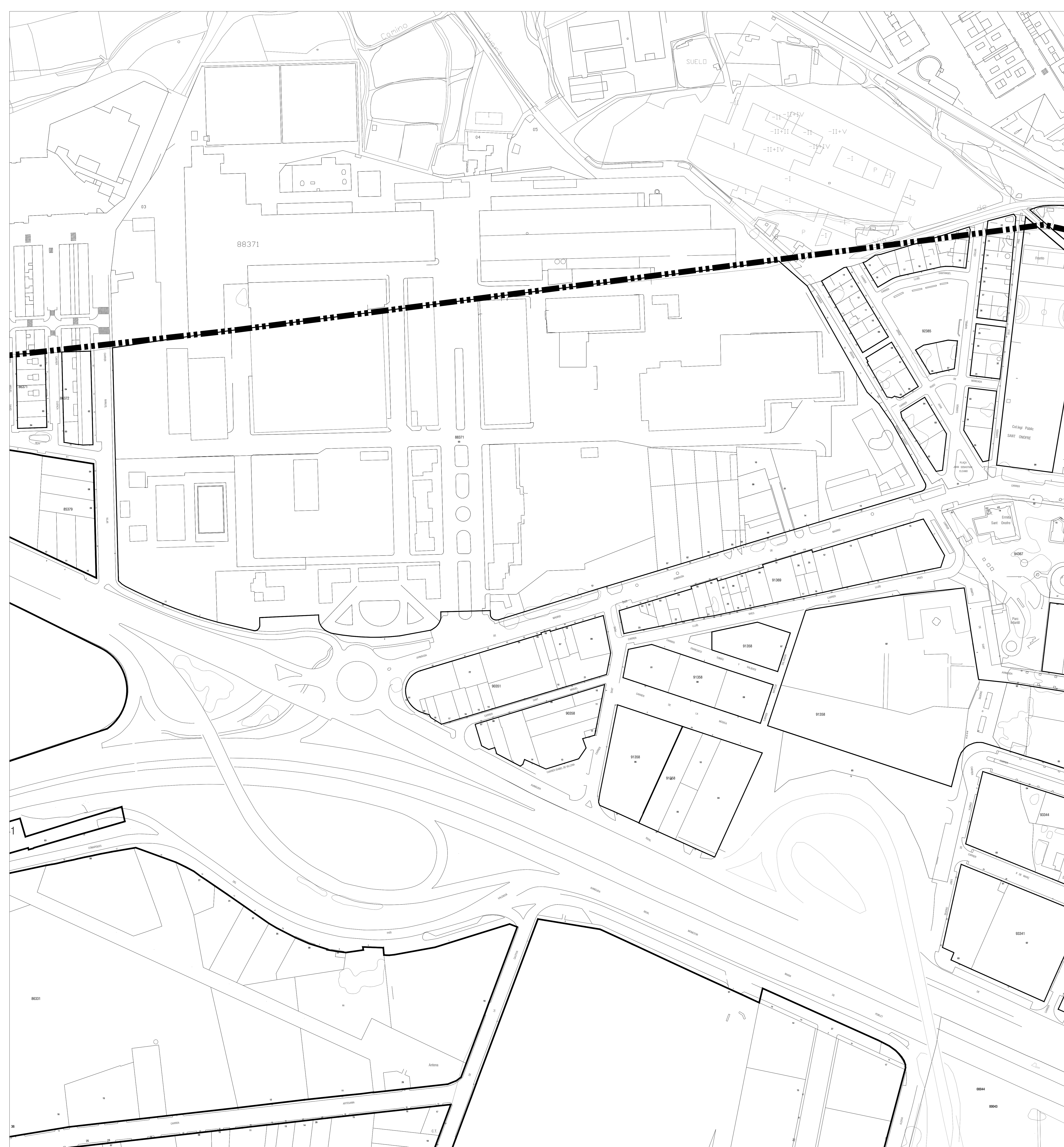
**PLAN GENERAL ESTRUCTURAL DE QUART DE POBLET (VALENCIA)
CATÁLOGO DE PROTECCIONES**

PLANOS DE ORDENACIÓN

<p>PROMUEVE:</p>	<p>EQUIPO REDACTOR:</p> <p>FASES PREVIAS: GRUPO DAYHE DEVELOPMENT & INVESTMENT</p>	<p>TEXTO REFUNDIDO FINAL:</p> <p>Diseño preliminar: IES Esteban Soler, Arquitecto colegiado nº4.405</p> <p>Colaboración: Vicenç Caballero Miralles, Arquitecto colegiado nº12.842</p> <p>Consejo Municipal: Consejo Municipal, Arquitecto colegiado nº14.788</p>
------------------	---	---

PLANO: **O-6.3** SECCIÓN PATRIMONIO NATURAL Y PAISAJE Situación y emplazamiento de elementos catalogados Por el equipo redactor: **IES Esteban Soler**, Arquitecto Col. 4.405

ESCALA: 1:4.000 0 50 100 150 200m MARZO 2024



- LIMITE DE TERMINO MUNICIPAL
- NHT-BRL, Nucleo Historico Tradicional de Quart de Poblet
- Entorno de protección del Nucleo Historico Tradicional
- Entorno de protección de los Bienes de Interés Cultural
- Entorno de protección de los Bienes de Relevancia Local
- Entorno de protección de paneles cerámicos: fachada del edificio en la que se sitúa el panel
- Bienes de Interés Cultural
- Bienes de Relevancia Local



SECCIÓN PATRIMONIO NATURAL Y PAISAJE (SECCIÓN II)

Patrimonio Natural

CÓDIGO	DENOMINACIÓN	PARCELA CATASTRAL	DIRECCIÓN
N	Huerta protegida		
248	Cauce natural del Río Turia con su entorno de espacios de valor natural		
249			

Paisaje

CÓDIGO	CATEGORÍA	DENOMINACIÓN	PARCELA CATASTRAL	DIRECCIÓN
P	BIC-M (Monumento)	Cisterna árabe	0137008	Calle de la Cisterna 5
1	BIC-M (Monumento)	Tramo Histórico de la Acequia de Misata-Quart		Partido de la Foia
2	NHT-BRL (Nucleo Historico Tradicional)	Nucleo Historico Tradicional de Quart de Poblet		
3	BRL-EEL (Espacio Etnológico de Interés Local)	Azud de Escara	46104A00209001	Lecho del Rio Turia/ Poligono 2 parcela 9001
19	BRL-EEL (Espacio Etnológico de Interés Local)	Azud de Rascanya	46104A00209001	Lecho del Rio Turia/ Poligono 2 parcela 9001
20	BRL-EEL (Espacio Etnológico de Interés Local)	Huerta protegida		
248		Cauce natural del Río Turia con su entorno de espacios de valor natural		
249				

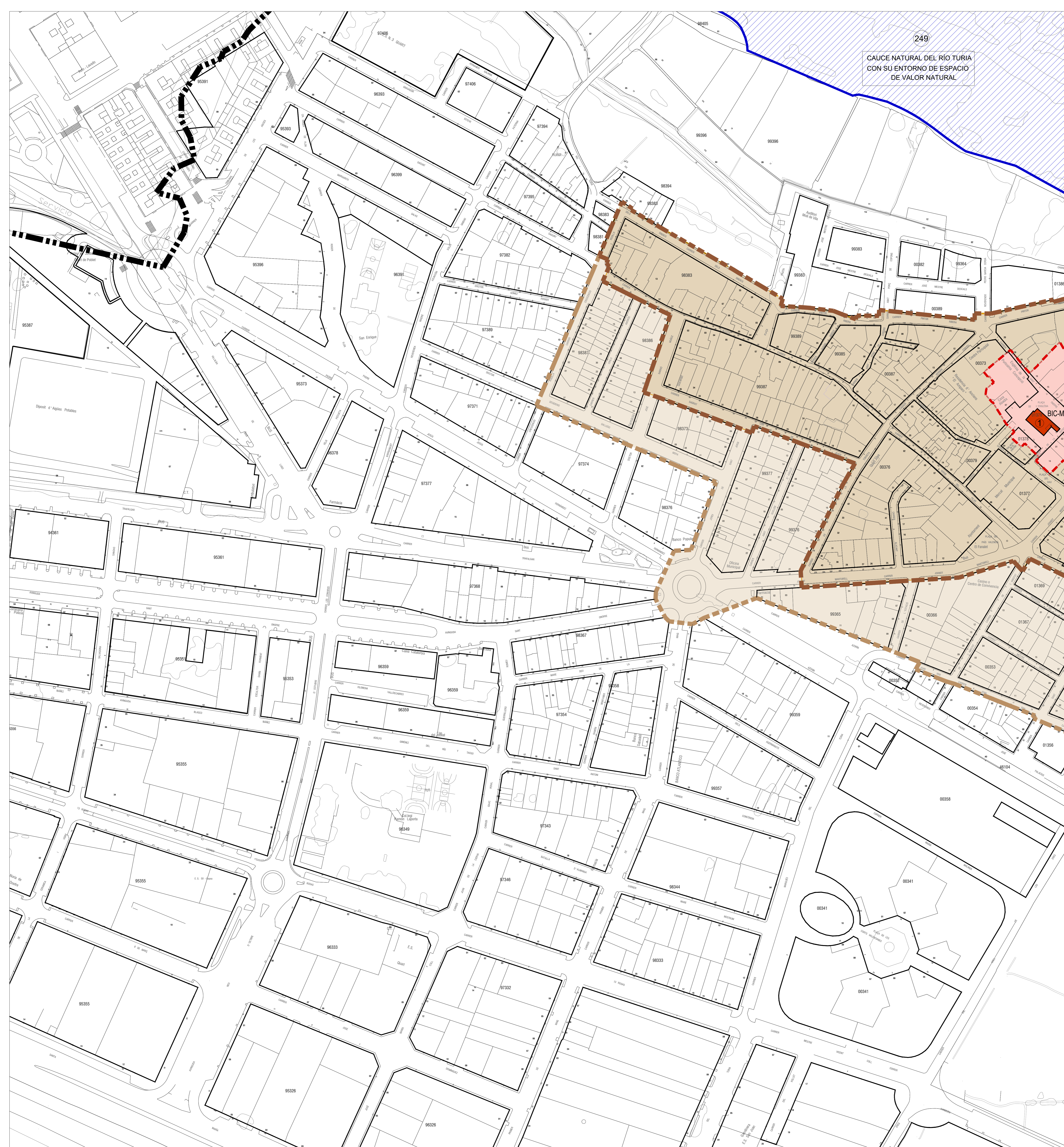
**PLAN GENERAL ESTRUCTURAL DE QUART DE POBLET (VALENCIA)
CATÁLOGO DE PROTECCIONES**

PLANOS DE ORDENACIÓN

<p>PROMUEVE:</p> <p>AIJUNTAMENT DE Quart de Poblet</p>	<p>EQUIPO REDACTOR:</p> <p>FASES PREVIAS:</p> <p>GRUPO DAYHE DEVELOPMENT & INVESTMENT</p>
---	---

Texto refundido final:
 Dirección proyectual: Iñaki Esteban Sobrado, Arquitecto colegiado nº14.406
 Colaboración: Víctor Castells Miralles, Arquitecto colegiado nº12.402
 César Miralles Pineda, Arquitecto colegiado nº14.788

PLANO: **O-6.4** SECCIÓN PATRIMONIO NATURAL Y PAISAJE Situación y emplazamiento de elementos catalogados Por el equipo redactor: Iñaki Esteban Sobrado Arquitecto Col. 4.406
 ESCALA: 1:1.000 MARZO 2024



249
CAUCE NATURAL DEL RÍO TURIA
CON SU ENTORNO DE ESPACIO
DE VALOR NATURAL

- LÍMITE DE TÉRMINO MUNICIPAL
- NHT-BRL Núcleo Histórico Tradicional de Quart de Poblet
- Entorno de protección del Núcleo Histórico Tradicional
- Entorno de protección de los Bienes de Interés Cultural
- Entorno de protección de los Bienes de Relevancia Local
- Entorno de protección de paneles cerámicos: fachada del edificio en la que se sitúa el panel
- Bienes de Interés Cultural
- Bienes de Relevancia Local



SECCIÓN PATRIMONIO NATURAL Y PAISAJE (SECCIÓN II)

Patrimonio Natural

CÓDIGO	DENOMINACIÓN	PARCELA CATASTRAL	DIRECCIÓN
N	Huerta protegida		
248	Cauce natural del Río Turia con su entorno de espacios de valor natural		
249			

Paisaje

CÓDIGO	CATEGORÍA	DENOMINACIÓN	PARCELA CATASTRAL	DIRECCIÓN
P	BIC-M (Monumento)	Cisterna árabe	0137008	Calle de la Cisterna 8
1	BIC-M (Monumento)	Tramo Histórico de la Acequia de Misata-Quart		Partido de la Fola
2	NHT-BRL (Núcleo Histórico Tradicional)	Núcleo Histórico Tradicional de Quart de Poblet		
3	BRL-EEL (Espacio Etnológico de Interés Local)	Azuar de Escaraya	46104A00209001	Lecho del Río Turia/ Polígono 2 parcela 9001
19	BRL-EEL (Espacio Etnológico de Interés Local)	Huerta protegida	46104A00209001	Lecho del Río Turia/ Polígono 2 parcela 9001
20				
248				
249				

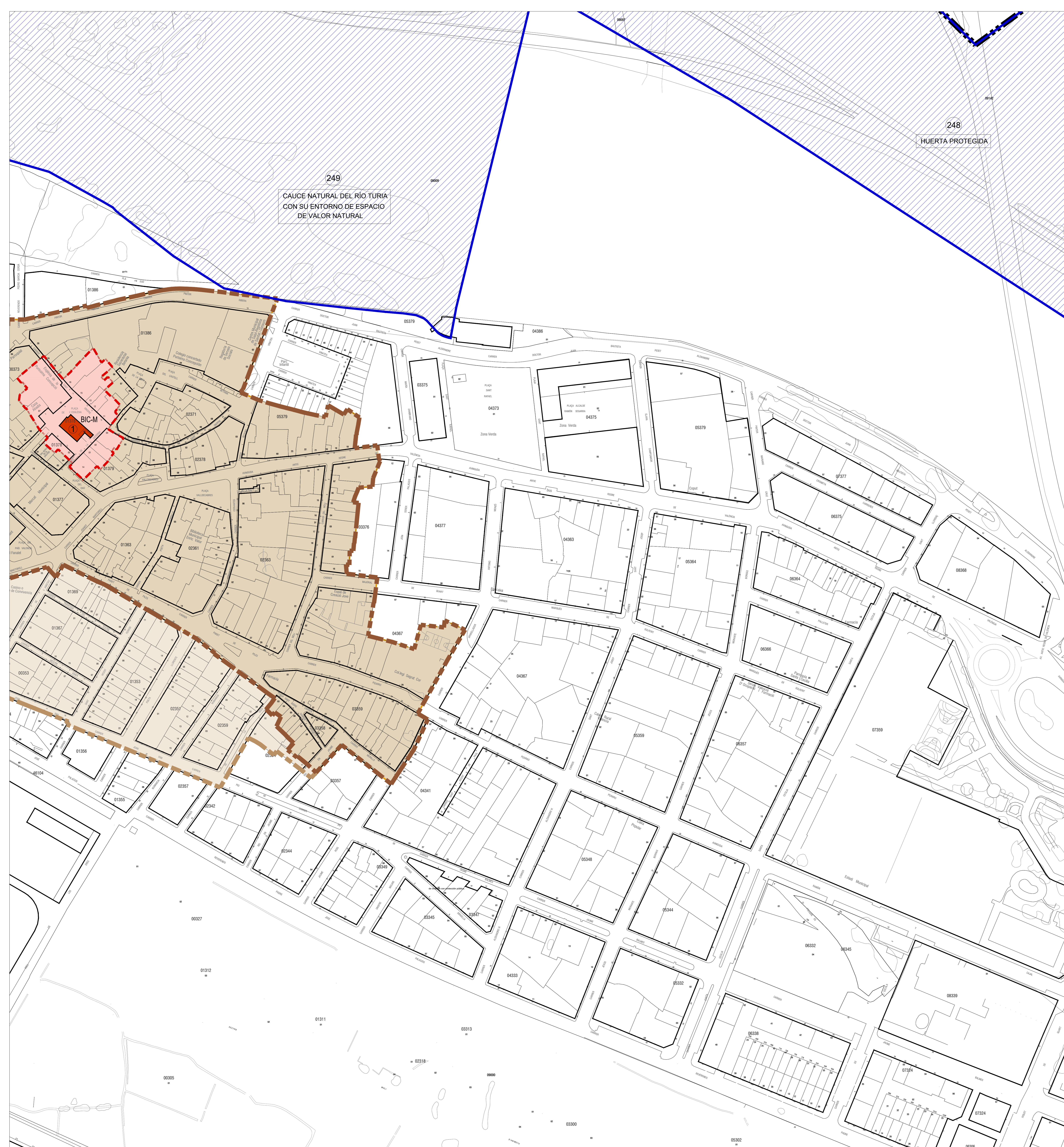
**PLAN GENERAL ESTRUCTURAL DE QUART DE POBLET (VALENCIA)
CATÁLOGO DE PROTECCIONES**

PLANOS DE ORDENACIÓN

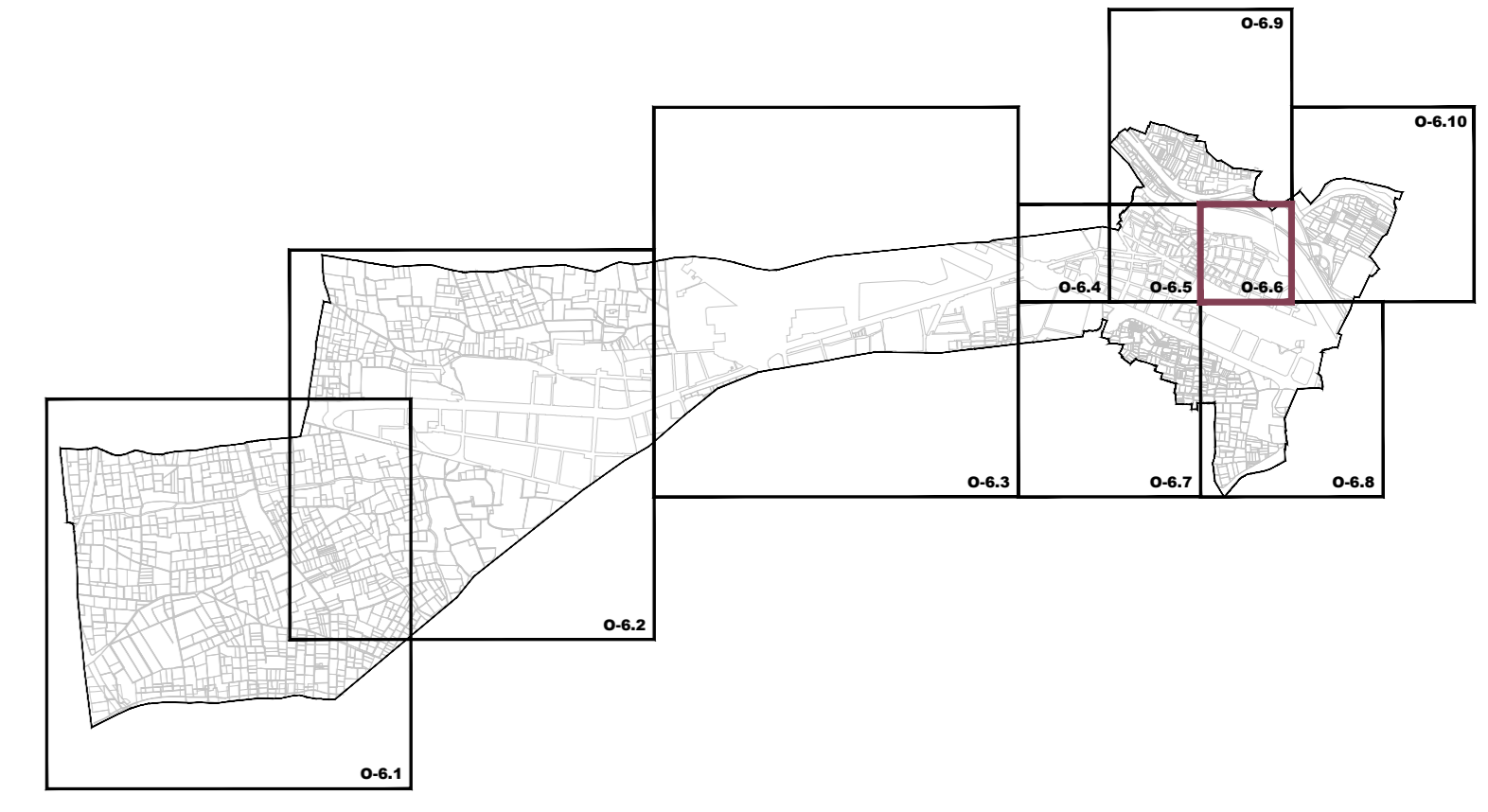
PROMUEVE: 	EQUIPO REDACTOR: FASES PREVIAS: GRUPO DAYHE DEVELOPMENT & INVESTMENT	TEXTO REFUNDIDO FINAL: Diseño y redacción: Iris Esteva Sobirà, Arquitecta colegiada nº4.405 Colaboración: Vicenç Caballero Miralles, Arquitecto colegiado nº12.482 César Miralles Pons, Arquitecto colegiado nº14.788
---------------	---	--

PLANO: **O-6.5** SECCIÓN PATRIMONIO NATURAL Y PAISAJE Situación y emplazamiento de elementos catalogados Por el equipo redactor: Iris Esteva Sobirà Arquitecta Col. 4.405

ESCALA: 1:1.000 0 25 50 m MARZO 2024



- LIMITE DE TERMINO MUNICIPAL
- NHT-BRL, Núcleo Histórico Tradicional de Quart de Poblet
- Entorno de protección del Núcleo Histórico Tradicional
- Entorno de protección de los Bienes de Interés Cultural
- Entorno de protección de los Bienes de Relevancia Local
- Entorno de protección de paneles cerámicos: fachada del edificio en la que se sitúa el panel
- Bienes de Interés Cultural
- Bienes de Relevancia Local



SECCIÓN PATRIMONIO NATURAL Y PAISAJE (SECCIÓN II)

Patrimonio Natural

CÓDIGO	DESIGNACIÓN	PARCELA CATASTRAL	DIRECCIÓN
N	248 Huerta protegida	-	-
N	249 Cauce natural del Río Turia con su entorno de espacios de valor natural	-	-

Paisaje

CÓDIGO	CATEGORÍA	DESIGNACIÓN	PARCELA CATASTRAL	DIRECCIÓN
P	1 BIC-M (Monumento)	Cisterna árabe	0137008	Calle de la Cisterna 8
P	2 BIC-M (Monumento)	Tramo Histórico de la Acequia de Misata-Quart	-	Partido de la Faja
P	3 NHT-BRL (Núcleo Histórico Tradicional)	Núcleo Histórico Tradicional de Quart de Poblet	-	-
P	19 BRL-EEIL (Espacio Etnológico de Interés Local)	Azud de Fexera	46104A00209001	Lecho del Río Turia/ Polígono 2 parcela 9001
P	20 BRL-EEIL (Espacio Etnológico de Interés Local)	Azud de Rascanya	46104A00209001	Lecho del Río Turia/ Polígono 2 parcela 9001
P	248	Huerta protegida	-	-
P	249	Cauce natural del Río Turia con su entorno de espacios de valor natural	-	-

**PLAN GENERAL ESTRUCTURAL DE QUART DE POBLET (VALENCIA)
CATÁLOGO DE PROTECCIONES**

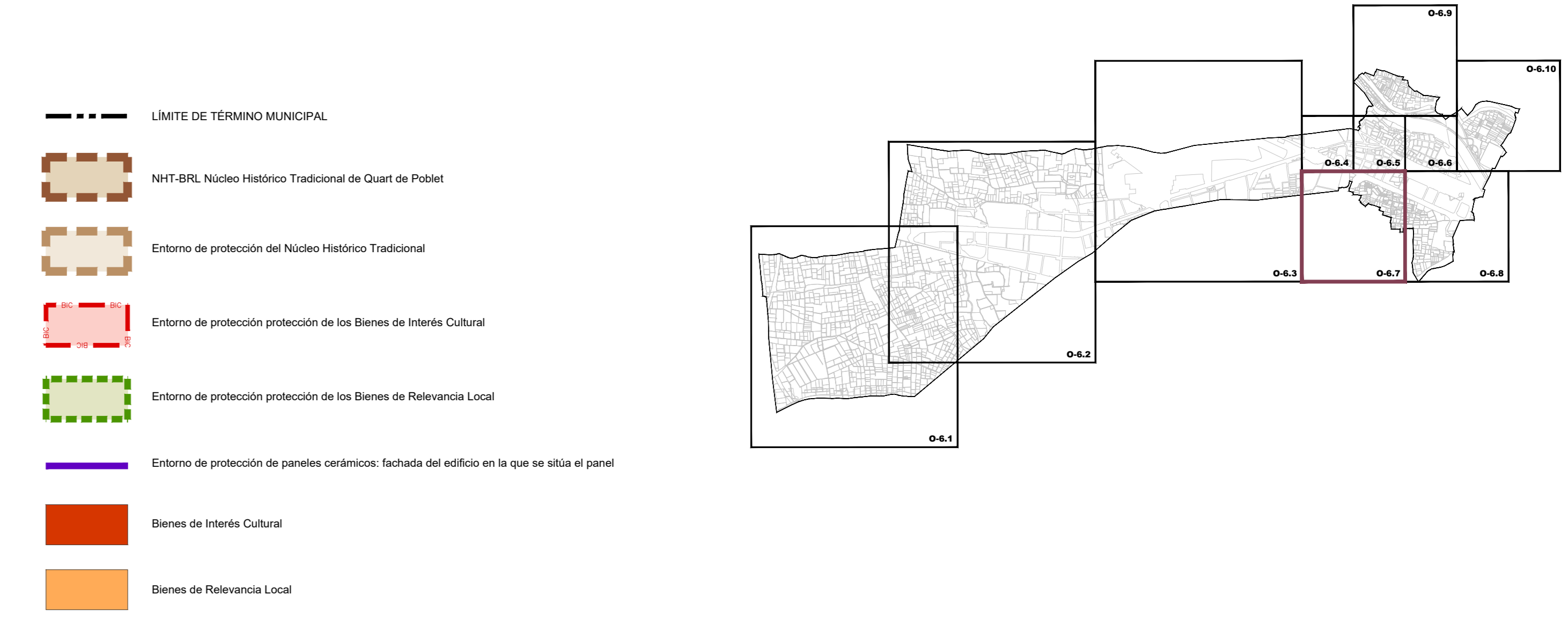
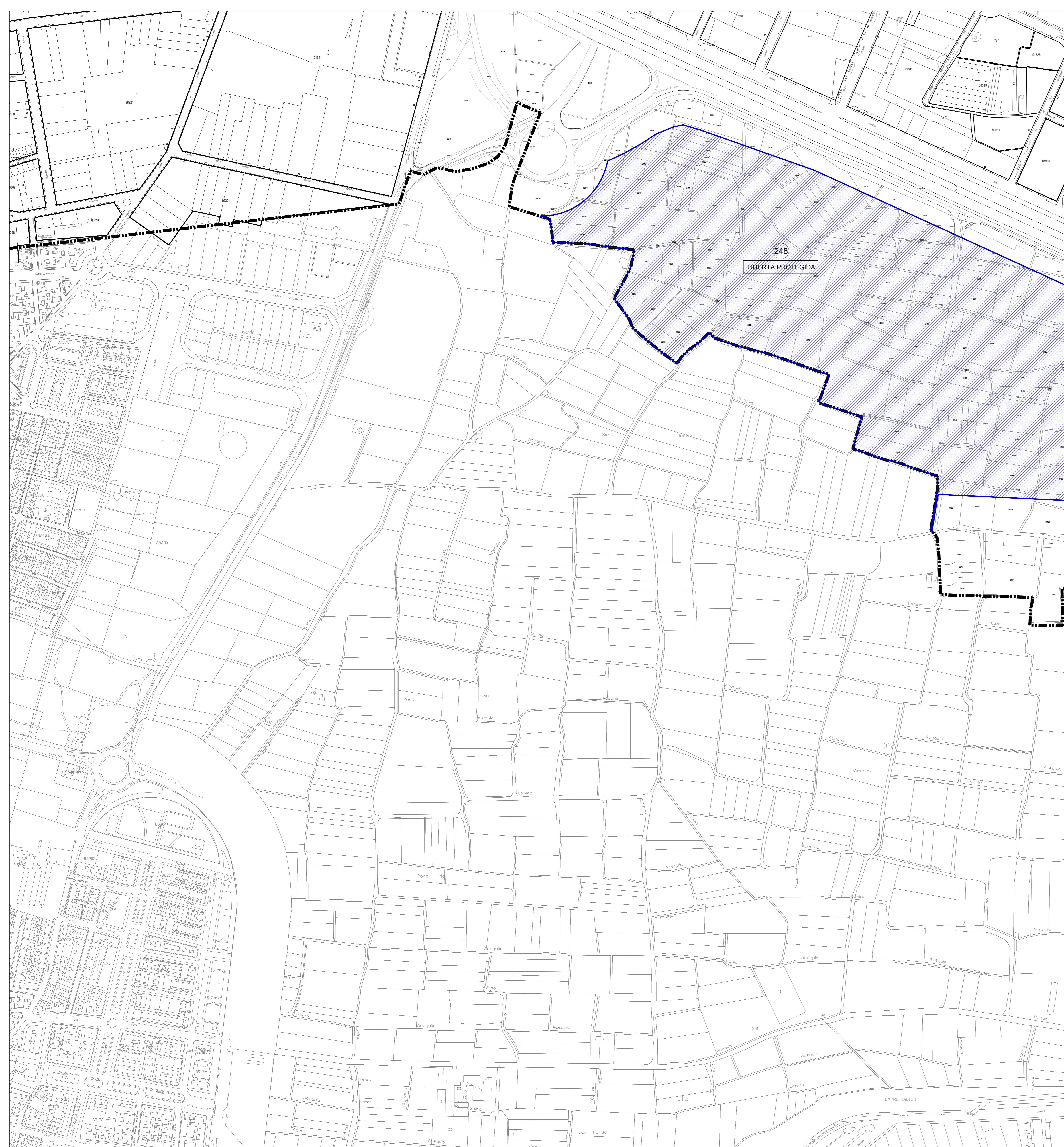
PLANOS DE ORDENACIÓN

<p>PROMUEVE:</p>	<p>EQUIPO REDACTOR:</p> <p>FASES PREVIAS:</p>	<p>TEXTO REFUNDIDO FINAL:</p> <p>Disenyo arquitectónico: Iris Esteva Sobradía, Arquitecta colegiada nº4.405</p> <p>Colaboración: Victor Castells Miralles, Arquitecto colegiado nº12.482 César Miralles Pons, Arquitecto colegiado nº14.788</p>
------------------	---	---

PLANO: **O-6.6** SECCIÓN PATRIMONIO NATURAL Y PAISAJE Situación y emplazamiento de elementos catalogados

ESCALA: 1:1.000

Por el equipo redactor:
Iris Esteva Sobradía
Arquitecta Col. 4.405
MARZO 2024



SECCIÓN PATRIMONIO NATURAL Y PAISAJE (SECCIÓN II)

Patrimonio Natural

CÓDIGO	DENOMINACIÓN	PARCELA CATASTRAL	DIRECCIÓN
N	Huerta protegida	-	-
248	Huerta protegida	-	-
249	Cauce natural del Río Turia con su entorno de espacios de valor natural	-	-

Paisaje

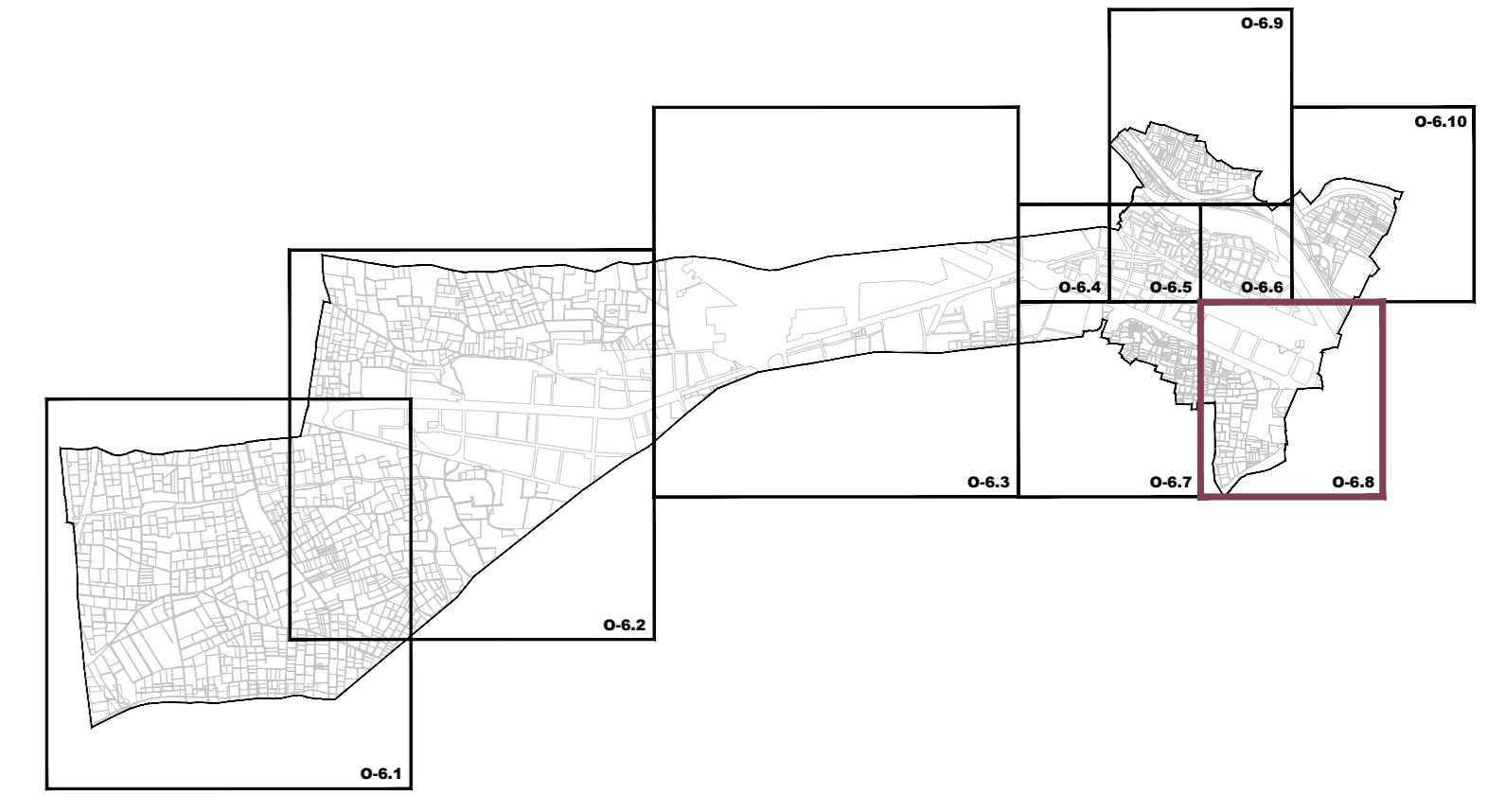
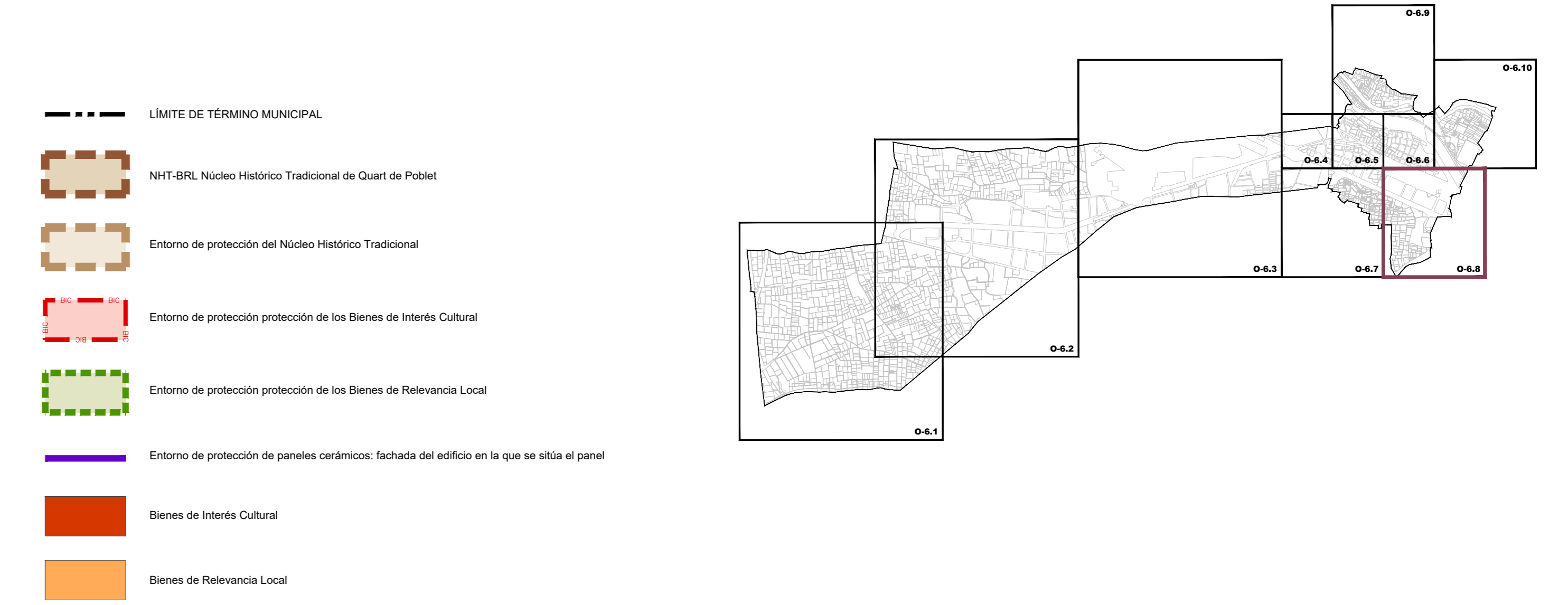
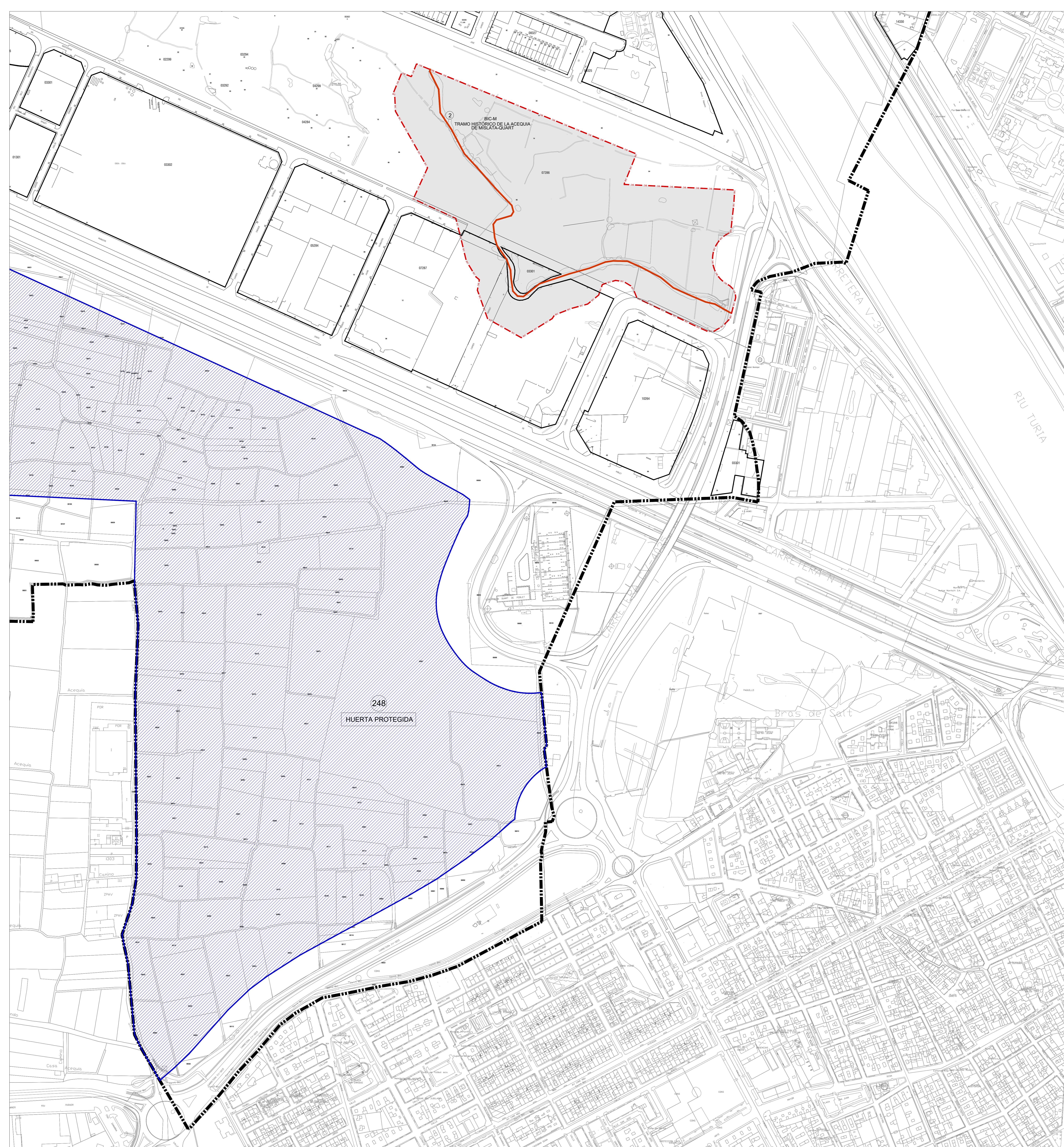
CÓDIGO	CATEGORÍA	DENOMINACIÓN	PARCELA CATASTRAL	DIRECCIÓN
P	BIC-M (Monumento)	Cisterna árabe	0137008	Calle de la Cisterna 8
1	BIC-M (Monumento)	Tramo Histórico de la Acequia de Misata-Quart	-	Partidos de la Fola
2	BIC-M (Monumento)	Núcleo Histórico Tradicional de Quart de Poblet	-	-
3	NHT-BRL (Núcleo Histórico Tradicional)	Azuad de Forera	46104A00209001	Lecho del Río Turia/ Polígono 2 parcela 9001
19	BRL-EEL (Espacio Etnológico de Interés Local)	Azuad de Rascanya	46104A00209001	Lecho del Río Turia/ Polígono 2 parcela 9001
20	BRL-EEL (Espacio Etnológico de Interés Local)	Huerta protegida	-	-
248	-	Huerta protegida	-	-
249	-	Cauce natural del Río Turia con su entorno de espacios de valor natural	-	-

**PLAN GENERAL ESTRUCTURAL DE QUART DE POBLET (VALENCIA)
CATÁLOGO DE PROTECCIONES**

PLANOS DE ORDENACIÓN

PROMUEVE:	EQUIPO REDACTOR:
	
Texto Refundido Final: Diseñado y redactado por: Inés Esteva Sobradá, Arquitecta Colegiada nº4.406 Colaboración: Víctor Calvo y Miriam Torres, Arquitectos Colegiados nº12.482 César Miralles Pons, Arquitecto Colegiado nº14.788	FASES PREVIAS: TEXTO REFUNDIDO FINAL: Diseñado y redactado por: Inés Esteva Sobradá, Arquitecta Colegiada nº4.406 Colaboración: Víctor Calvo y Miriam Torres, Arquitectos Colegiados nº12.482 César Miralles Pons, Arquitecto Colegiado nº14.788

PLANO: **O-6.7** SECCIÓN PATRIMONIO NATURAL Y PAISAJE Situación y emplazamiento de elementos catalogados Por el equipo redactor:
 ESCALA: 1:2.000 0 25 50 75 100m MARZO 2024



SECCIÓN PATRIMONIO NATURAL Y PAISAJE (SECCIÓN II)

Patrimonio Natural

CÓDIGO	DESIGNACIÓN	PARCELA CATASTRAL	DIRECCIÓN
N	Huerta protegida	-	-
248	Cauce natural del Río Turia con su entorno de espacios de valor natural	-	-
249	-	-	-

Paisaje

CÓDIGO	CATEGORÍA	DESIGNACIÓN	PARCELA CATASTRAL	DIRECCIÓN
P	BIC-M (Monumento)	Cisterna árabe	0137008	Calle de la Cisterna 8
1	BIC-M (Monumento)	Tramo Histórico de la Acequia de Mistata-Quart	-	Partido de la Fola
2	BIC-M (Monumento)	Núcleo Histórico Tradicional de Quart de Poblet	-	-
3	NHT-BRL (Núcleo Histórico Tradicional)	Azuad de Enxarxa	46104A00209001	Lecho del Río Turia/ Polígono 2 parcela 9001
19	BRL-EEL (Espacio Etnológico de Interés Local)	Azuad de Rascanya	46104A00209001	Lecho del Río Turia/ Polígono 2 parcela 9001
20	BRL-EEL (Espacio Etnológico de Interés Local)	Huerta protegida	-	-
248	-	Cauce natural del Río Turia con su entorno de espacios de valor natural	-	-
249	-	-	-	-

**PLAN GENERAL ESTRUCTURAL DE QUART DE POBLET (VALENCIA)
CATÁLOGO DE PROTECCIONES**

PLANOS DE ORDENACIÓN

PROMUEVE: **AJUNTAMENT DE Quart de Poblet**

EQUIPO REDACTOR: **GRUPO DAYHE DEVELOPMENT & INVESTMENT**

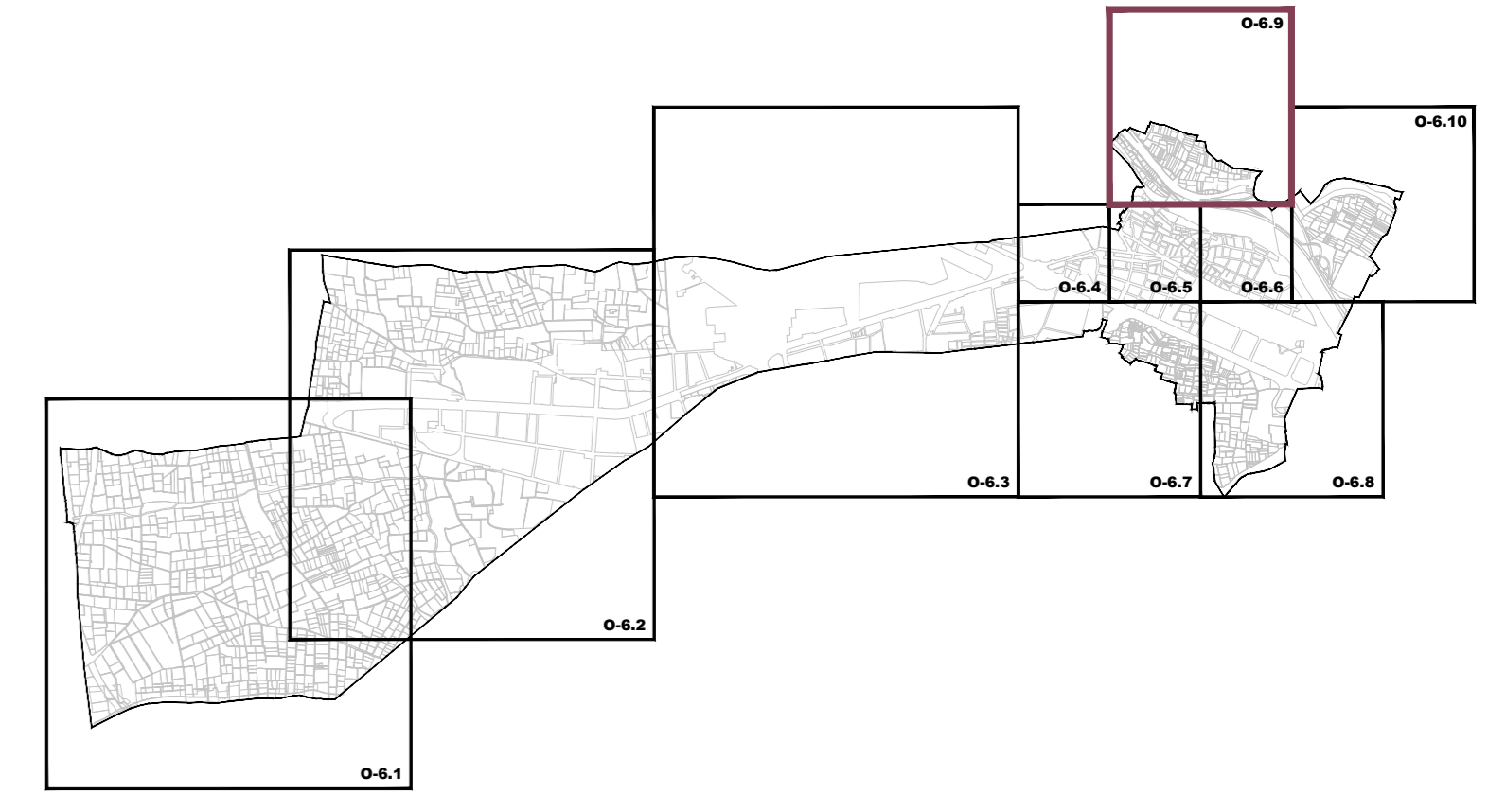
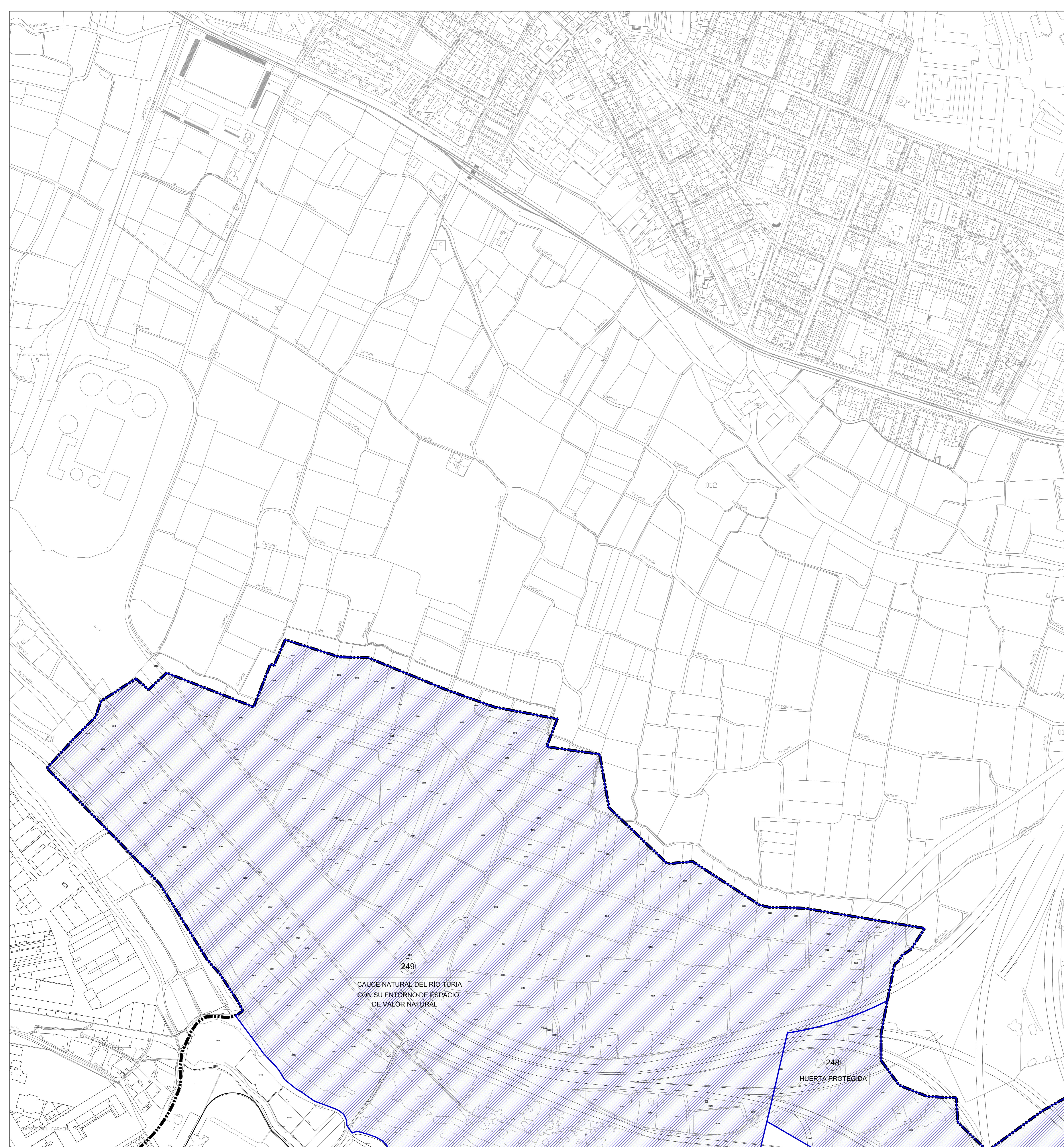
TEXTO REFUNDIDO FINAL:
 Diseñado por: **IES Esteban Soler**, Arquitecto colegiado nº14.405
 Colaboración: **Vicenç Caballero Miralles**, Arquitecto colegiado nº12.842
 César Miralles Pons, Arquitecto colegiado nº14.788

PLANO: **O-6.8** SECCIÓN PATRIMONIO NATURAL Y PAISAJE Situación y emplazamiento de elementos catalogados

ESCALA: 1:2.000

0 25 50 75 100m

Por el equipo redactor:
IES Esteban Soler
Arquitecto Col. 4.405
MARZO 2024



- LÍMITE DE TÉRMINO MUNICIPAL
- NHT-BRL, Núcleo Histórico Tradicional de Quart de Poblet
- Entorno de protección del Núcleo Histórico Tradicional
- Entorno de protección de los Bienes de Interés Cultural
- Entorno de protección de los Bienes de Relevancia Local
- Entorno de protección de paneles cerámicos: fachada del edificio en la que se sitúa el panel
- Bienes de Interés Cultural
- Bienes de Relevancia Local

SECCIÓN PATRIMONIO NATURAL Y PAISAJE (SECCIÓN II)

Patrimonio Natural

CÓDIGO	DENOMINACIÓN	PARCELA CATASTRAL	DIRECCIÓN
N	Huerta protegida	-	-
249	Cauce natural del Río Turia con su entorno de espacios de valor natural	-	-

Paisaje

CÓDIGO	CATEGORÍA	DENOMINACIÓN	PARCELA CATASTRAL	DIRECCIÓN
1	BIC-M (Monumento)	Cisterna árabe	0137008	Calle de la Cisterna 8
2	BIC-M (Monumento)	Tramo Histórico de la Acequia de Mislata-Quart	-	Partido de la Foia
3	NHT-BRL (Núcleo Histórico Tradicional)	Núcleo Histórico Tradicional de Quart de Poblet	-	-
19	BRL-EEL (Espacio Etnológico de Interés Local)	Azud de Forera	46104A0209001	Lecho del Río Turia/ Polígono 2 parcela 9001
20	BRL-EEL (Espacio Etnológico de Interés Local)	Azud de Rascanya	46104A0209001	Lecho del Río Turia/ Polígono 2 parcela 9001
248	-	Huerta protegida	-	-
249	-	Cauce natural del Río Turia con su entorno de espacios de valor natural	-	-

249
CAUCE NATURAL DEL RIO TURIA
CON SU ENTORNO DE ESPACIO
DE VALOR NATURAL

248
HUERTA PROTEGIDA

**PLAN GENERAL ESTRUCTURAL DE QUART DE POBLET (VALENCIA)
CATÁLOGO DE PROTECCIONES**

PLANOS DE ORDENACIÓN

PROMUEVE: EQUIPO REDACTOR:

FASES PREVIAS: TEXTO REFUNDIDO FINAL:

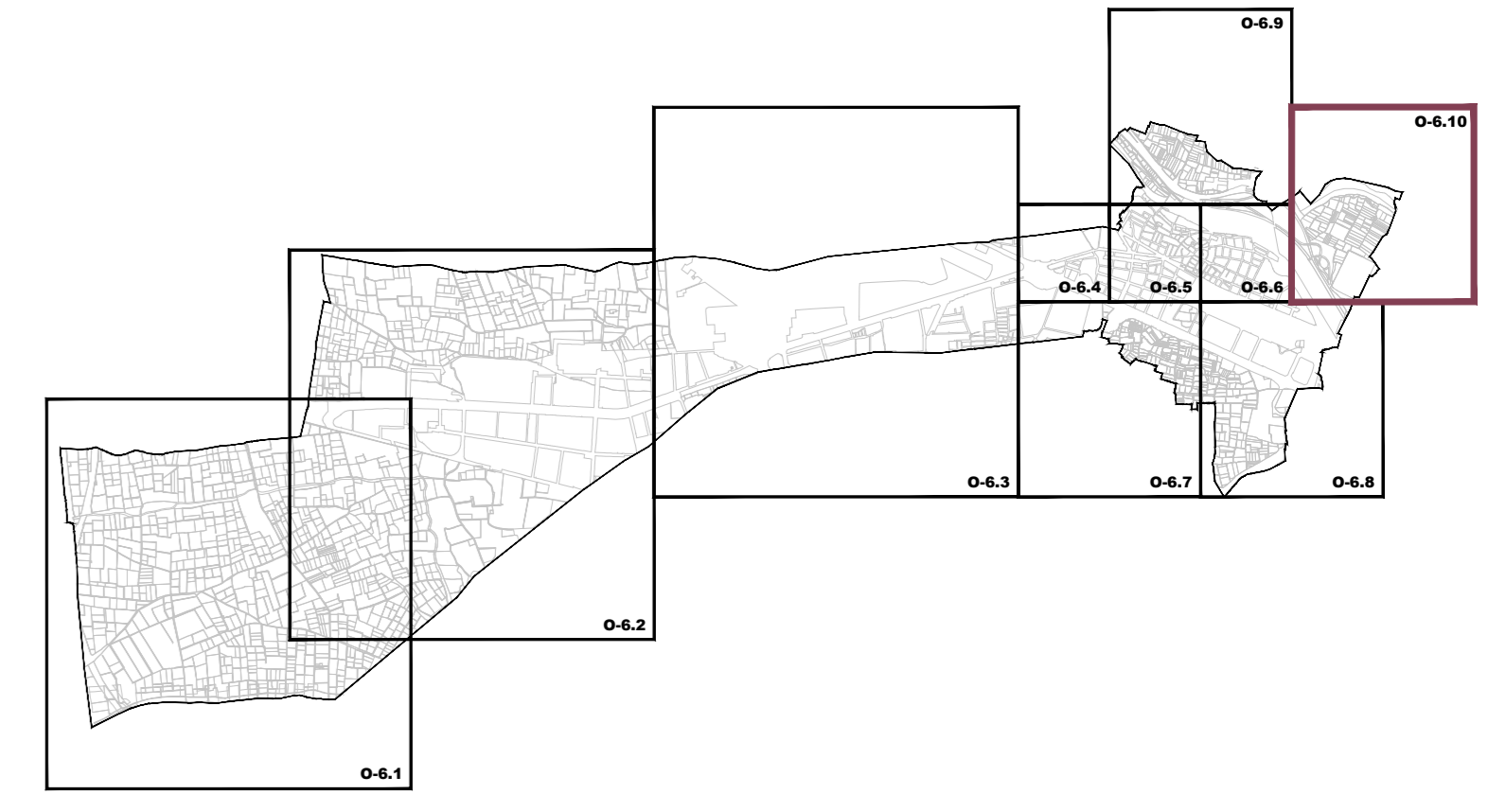
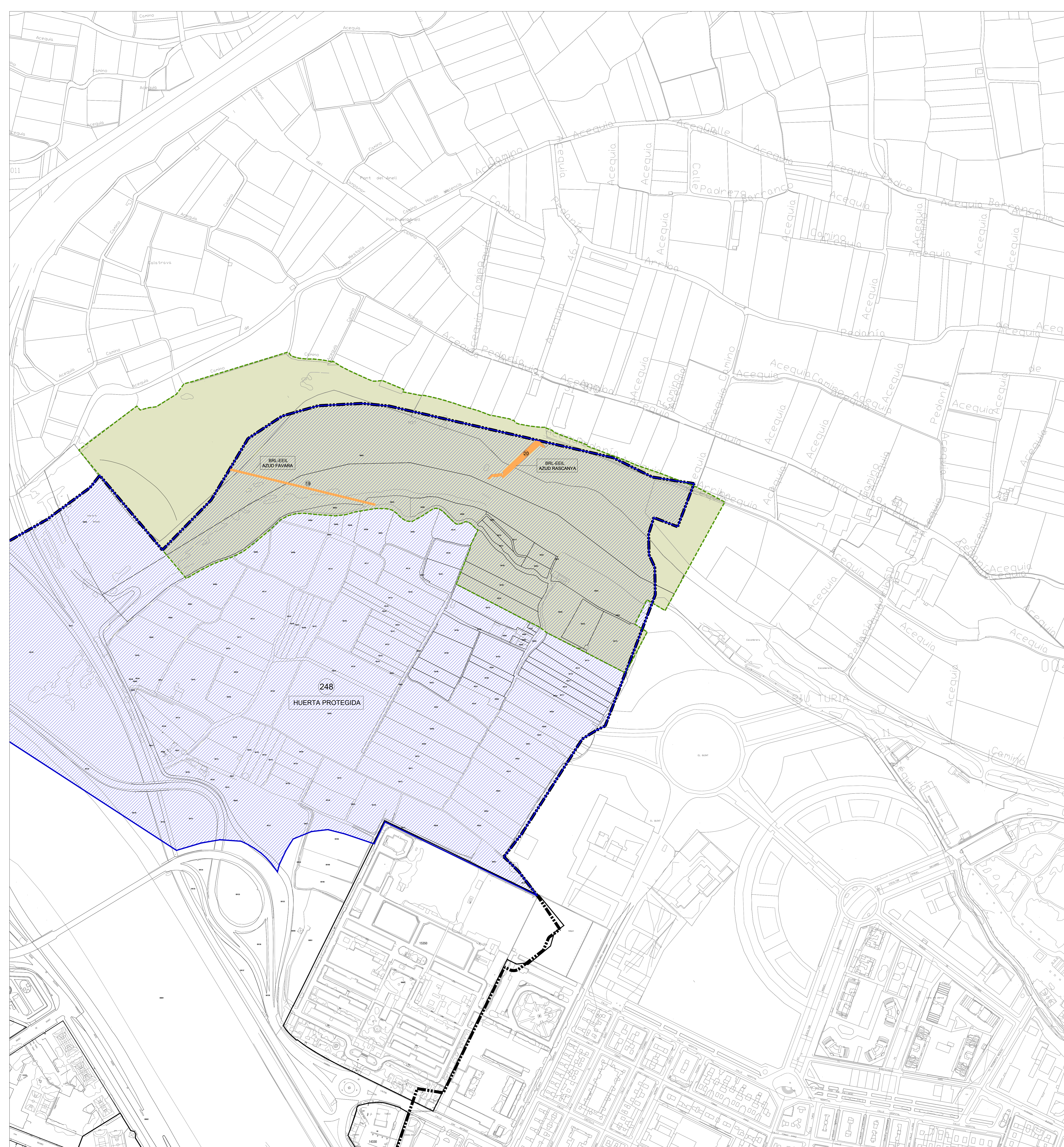
DESIGNADO: DISEÑO Y DIBUJO:

COORDINACIÓN: REVISIÓN:

PLANO: **O-6.9** SECCIÓN PATRIMONIO NATURAL Y PAISAJE Situación y emplazamiento de elementos catalogados

ESCALA: 1:2.000

Por el equipo redactor:
MARZO 2024



- LIMITE DE TERMINO MUNICIPAL
- NHT-BRL Núcleo Histórico Tradicional de Quart de Poblet
- Entorno de protección del Núcleo Histórico Tradicional
- Entorno de protección de los Bienes de Interés Cultural
- Entorno de protección de los Bienes de Relevancia Local
- Entorno de protección de paneles cerámicos: fachada del edificio en la que se sitúa el panel
- Bienes de Interés Cultural
- Bienes de Relevancia Local

SECCIÓN PATRIMONIO NATURAL Y PAISAJE (SECCIÓN II)

Patrimonio Natural

CÓDIGO	DENOMINACIÓN	PARCELA CATASTRAL	DIRECCIÓN
N	248 Huerta protegida	-	-
249	Cauce natural del Río Turia con su entorno de espacios de valor natural	-	-

Paisaje

CÓDIGO	CATEGORÍA	DENOMINACIÓN	PARCELA CATASTRAL	DIRECCIÓN
1	BIC-M (Monumento)	Cisterna árabe	0137008	Calle de la Cisterna 8
2	BIC-M (Monumento)	Tramo Histórico de la Acequia de Misata-Quart	-	Partido de la Fola
3	NHT-BRL (Núcleo Histórico Tradicional)	Núcleo Histórico Tradicional de Quart de Poblet	-	-
19	BRL-EEIL (Espacio Etnológico de Interés Local)	Azud de Favara	46104A0209001	Lecho del Río Turia/ Polígono 2 parcela 9001
20	BRL-EEIL (Espacio Etnológico de Interés Local)	Azud de Rascanya	46104A0209001	Lecho del Río Turia/ Polígono 2 parcela 9001
248	-	Huerta protegida	-	-
249	-	Cauce natural del Río Turia con su entorno de espacios de valor natural	-	-

**PLAN GENERAL ESTRUCTURAL DE QUART DE POBLET (VALENCIA)
CATÁLOGO DE PROTECCIONES**

PLANOS DE ORDENACIÓN

PROMUEVE: 	EQUIPO REDACTOR: FASES PREVIAS: GRUPO DAYHE DEVELOPMENT & INVESTMENT	TEXTO REFUNDIDO FINAL: Diseño y redacción: Inés Esteva Solerola, Arquitecta colegiada nº4.405 Colaboración: Victor Castells Miralles, Arquitecto colegiado nº12.482 César Miralles Pons, Arquitecto colegiado nº14.788
---------------	---	---

PLANO: **O-6.10** SECCIÓN PATRIMONIO NATURAL Y PAISAJE Situación y emplazamiento de elementos catalogados Por el equipo redactor:
Inés Esteva Solerola Arquitecta Col. 4.405

ESCALA: 1:2.000 MARZO 2024

DOC 2 - PLANOS DE ORDENACIÓN f

Puede acceder a este documento en formato PDF - PAdES y comprobar su autenticidad en la Sede Electrónica usando el código CSV siguiente:





URL (dirección en Internet) de la Sede Electrónica: <https://quartdepoblet.sedipualba.es/>

Código Seguro de Verificación (CSV): JPAA AC23 2CH7 NQT4 TDDL

En dicha dirección puede obtener más información técnica sobre el proceso de firma, así como descargar las firmas y sellos en formato XAdES correspondientes.

Resumen de firmas y/o sellos electrónicos de este documento

Huella del documento para el firmante	Texto de la firma	Datos adicionales de la firma
	Registrado el 14/03/2024 a las 10:26 Nº de entrada 5919 / 2024	Sello electrónico - 14/03/2024 10:27 Sede Electrónica AYUNTAMIENTO DE QUART DE POBLET
	<i>El documento original contiene al menos una firma realizada fuera de la Sede Electrónica y que no se pudo validar. Si necesita obtener el documento con las firmas originales, acceda con el CSV en la Sede Electrónica.</i>	