

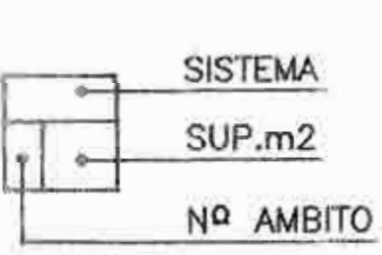
SISTEMA GENERAL DE INFRAESTRUCTURAS Y SERVICIOS

- GIS1 ABASTECIMIENTO DE AGUAS
 - GIS1.1 MANANTIALES Y POZOS
 - GIS1.2 ESTACION DE BOMBEO
 - GIS1.3 CONDUCCION
 - GIS1.4 DEPOSITO
- GIS2 RED DE SANEAMIENTO
 - GIS2.1 DEPURADORA
 - GIS2.2 CONDUCCION
- GIS3 RED DE ENERGIA ELECTRICA
 - ⚡ GIS3.1 RED MEDIA Y ALTA TENSION
 - GIS3.2 TRANSFORMADORES
- GIS4 ENERGIA
 - GIS4.1 ESTACION DE SERVICIO
- GIS5 RIEGO
 - GIS5.1 CANAL
 - GIS5.2 ACEQUIA A BALSON
 - GIS5.3 BALSON

SISTEMA GENERAL DE COMUNICACIONES

- CARRETERAS
 - - - VARIANTE CV35 ENTRE PK. 45.6 y 46
 - VIAS PECUARIAS
 - CAMINOS
-
- 25 — CARRETERAS RED BASICA
 - 18 — RESTO CARRETERAS C.V.
-
- r=200mts INTERSECCION CARRETERAS RED BASICA
 - r=100mts RESTO INTERSECCION CARRETERAS C.V.
-
- VIAS PECUARIAS
 - CAMINOS
 - CAUCES

- SUELO URBANO
- ▨ SUELO APTO PARA URBANIZAR
- SUELO NO URBANIZABLE



AYUNTAMIENTO DE VILLAR DEL ARZOBISPO	
NORMAS SUBSIDIARIAS DE PLANEAMIENTO MUNICIPAL	
ORDENACION	
PLANO: ESTRUCTURA GENERAL Y ORGANICA DEL TERRITORIO. CLASIFICACION DEL SUELO	ARQUITECTO: IGNACIO BELENGUER ZAMIT LICENCIADO EN DERECHO: J. FERMIN DOMENECH MITNEZ.
PLANO N: 0-1	FECHA: NOV 1995 ESCALA: 1/10000
ECONOMISTA: ALFREDO GARCIA LARIO	







SUELO NO
URBANIZABLE
P. FORESTAL

SUELO NO
URBANIZABLE
P. FORESTAL

ZONAS EN SUELO URBANO

-  CASCO ANTIGUO
-  UNIFAMILIAR AISLADA
-  ENSANCHE
-  INDUSTRIAL

ZONAS EN SUELO NO URBANIZABLE

-  SUELO NO URBANIZABLE COMUN
-  SUELO NO URBANIZABLE P. AGRICOLA
-  SUELO NO URBANIZABLE P. ARQUEOLOGICA
-  SUELO NO URBANIZABLE P. FORESTAL

ZONAS EN SUELO APTO PARA URBANIZAR

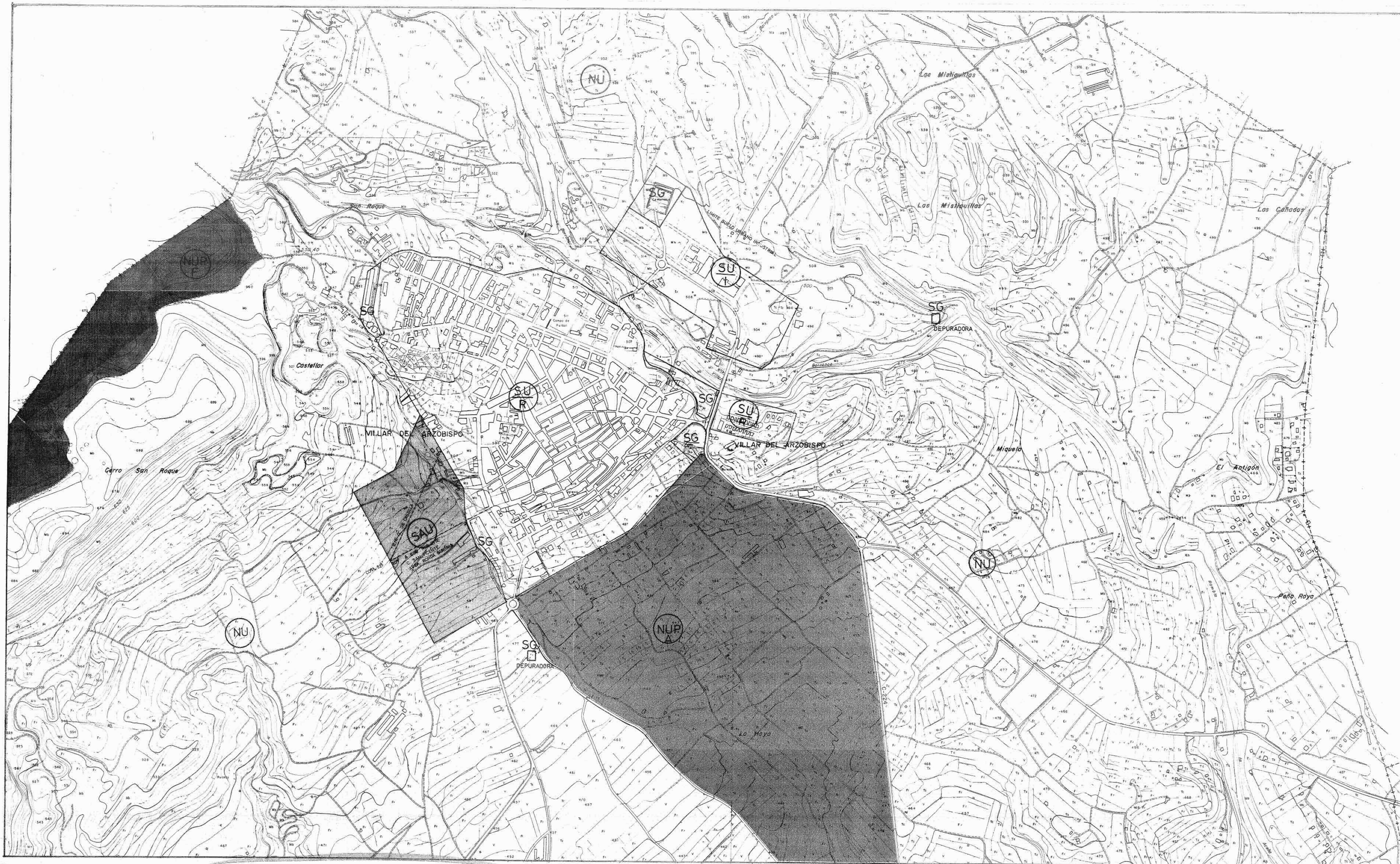
-  SUELO APTO PARA URBANIZAR

AYUNTAMIENTO DE
VILLAR DEL ARZOBISPO

NORMAS SUBSIDIARIAS DE
PLANEAMIENTO MUNICIPAL

ORDENACION

PLANO:		ARQUITECTO: IGNACIO BELENGUER ZAMIT LICENCIADO EN DERECHO: J. FERMIN DOMENECH MTNEZ. ECONOMISTA: ALFREDO GARCIA LARIO
CALIFICACION DEL SUELO		
PLANO N°:	FECHA:	ECONOMISTA: ALFREDO GARCIA LARIO
0-2	NOV. 1995 ESCALA: 1/10000	



- | |
|----|
| NU |
|----|

SUELO NO URBANIZABLE

- | |
|-----|
| NUP |
|-----|

SUELO NO URBANIZABLE AGRICOLA PROTEGIDO

A
F

- | |
|-----|
| SUR |
|-----|

SUELO URBANO

R
I

RESIDENCIAL INDUSTRIAL

- | |
|-----|
| SAU |
|-----|

SUELO APTO PARA URBANIZAR

- | |
|----|
| SG |
|----|

SISTEMAS GENERALES ESPACIOS LIBRES E INFRAESTRUCTURAS

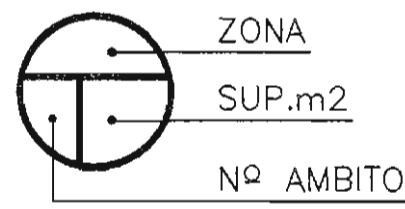
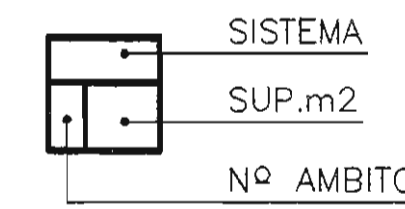

AYUNTAMIENTO DE VILLAR DEL ARZOBISPO	
NORMAS SUBSIDIARIAS DE PLANEAMIENTO MUNICIPAL	
ORDENACION	
PLANO: CLASIFICACION DEL SUELO PLANO N: 0-2.1	ARQUITECTO: IGNACIO BELENGUER ZAMIT LICENCIADO EN DERECHO: J. FERMIN DOMENECH MTNEZ. ECONOMISTA: ALFREDO GARCIA LARIO
FECHA: NOV. 1995	ESCALA: 1/5000

- ZONAS EN SUELO URBANO
- UE UNIDADES DE EJECUCION
 - UA UNIFAMILIAR AISLADA
 - ENS ENSANCHE
 - ENS.b ENSANCHE BARRIO
 - NP NUCLEO PRIMITIVO
 - CA CASCO ANTIGUO
 - CB CASAS BARATAS
 - IND INDUSTRIAL

SISTEMA GENERAL DE EQUIPAMIENTO COMUNITARIO

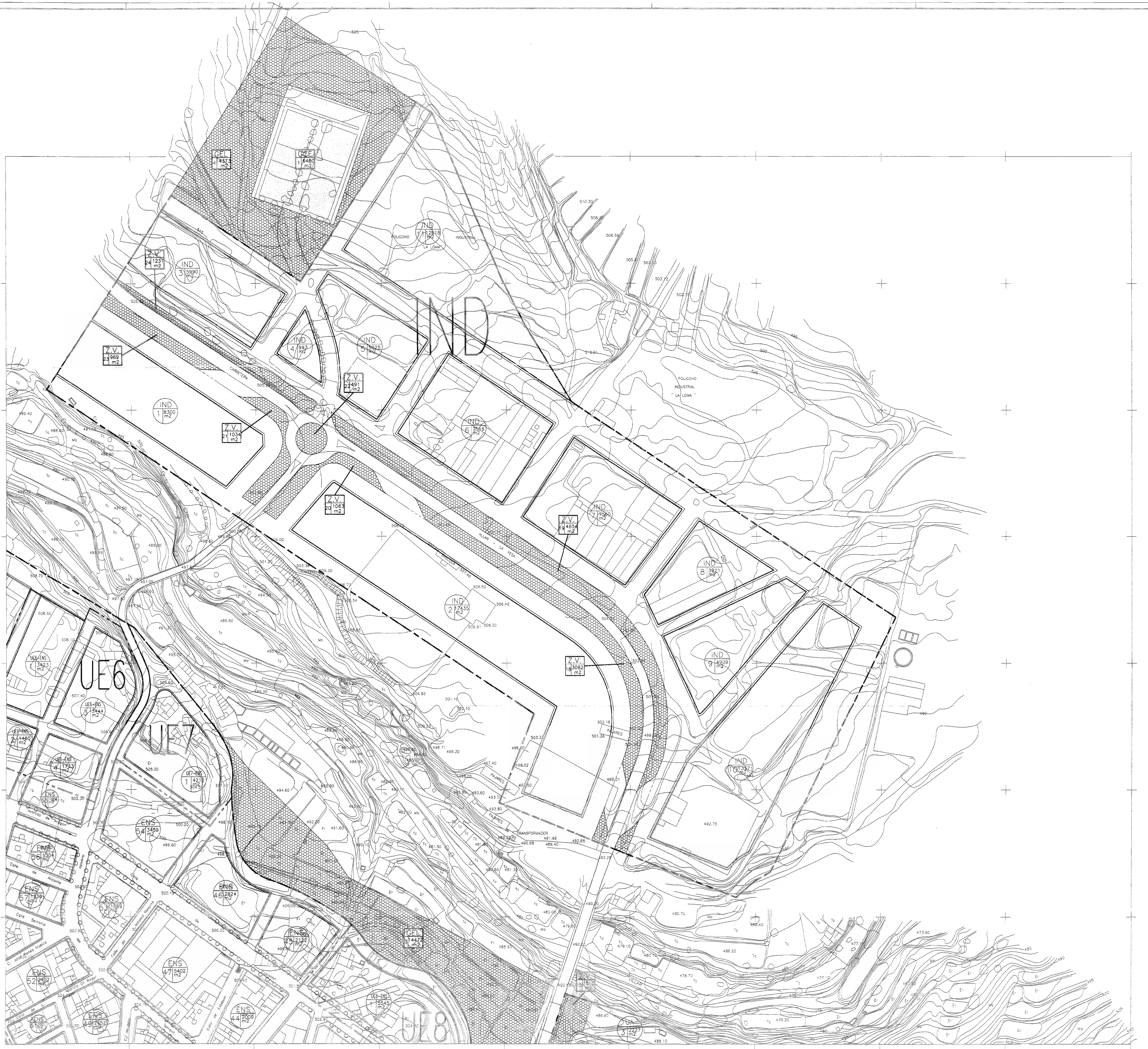
- GCE CEMENTERIO
- GSC SOCIO CULTURAL
- GAD ADMINISTRATIVO
- GRL RELIGIOSO
- GSA SANITARIO ASISTENCIAL
- GDE DEPORTIVO
- GED EDUCATIVO
- GIS INFRAESTRUCTURAS
- GEL ESPACIOS LIBRES
- GSP SEGURIDAD PUBLICA

- DELIMITACION DE SUELO URBANO
- - - DELIMITACION UNIDAD DE EJECUCION
- DELIMITACION UNIDAD DE ZONA

- 
 ZONA SUP.m2 Nº AMBITO
- 
 SISTEMA SUP.m2 Nº AMBITO
- 
 EDIFICIO PROTEGIDO






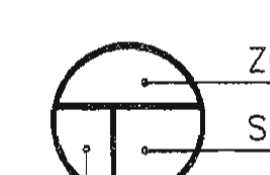
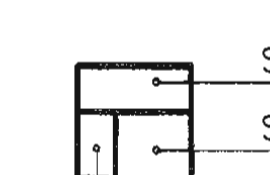
AYUNTAMIENTO DE VILLAR DEL ARZOBISPO	
NORMAS SUBSIDIARIAS DE PLANEAMIENTO MUNICIPAL	
ORDENACION	
PLANO: CALIFICACION SUELO URBANO	ARQUITECTO: IGNACIO BELENGUER ZAMIT LICENCIADO EN DERECHO: J. FERMIN DOMENECH WITHEZ
PLANO N: 0-3.1	ECONOMISTA: ALFREDO GARCIA LARIO
FECHA: NOV. 1995	ESCALA: 1/1000



- ZONAS EN SUELO URBANO
- UE UNIDADES DE EJECUCION
 - UA UNIFAMILIAR AISLADA
 - ENS ENSANCHE
 - ENS.b ENSANCHE BARRIO
 - NP NUCLEO PRIMITIVO
 - CA CASCO ANTIGUO
 - CB CASAS BARATAS
 - IND INDUSTRIAL

- SISTEMA GENERAL DE EQUIPAMIENTO COMUNITARIO
- GCE CEMENTERIO
 - GSC SOCIO CULTURAL
 - GAD ADMINISTRATIVO
 - GRL RELIGIOSO
 - GSA SANITARIO ASISTENCIAL
 - GDE DEPORTIVO
 - GED EDUCATIVO
 - GIS INFRAESTRUCTURAS
 - GEL ESPACIOS LIBRES
 - GSP SEGURIDAD PUBLICA

-  DELIMITACION DE SUELO URBANO
-  DELIMITACION UNIDAD DE EJECUCION
-  DELIMITACION UNIDAD DE ZONA

-  ZONA SUP.m2 Nº AMBITO
-  SISTEMA SUP.m2 Nº AMBITO

AYUNTAMIENTO DE VILLAR DEL ARZOBISPO

NORMAS SUBSIDIARIAS DE PLANEAMIENTO MUNICIPAL

ORDENACION

PLANO: CALIFICACION SUELO URBANO	ARQUITECTO: IGNACIO BELENGUER ZAMIT LICENCIADO EN DERECHO: J. FERMIN DOMENECH MITNEZ.
PLANO N°: 0-3.2	ECONOMISTA: ALFREDO GARCIA LARIO
FECHA: NOV. 1995	ESCALA: 1/1000



- ZONAS EN SUELO URBANO
- UE UNIDADES DE EJECUCION
 - UA UNIFAMILIAR AISLADA
 - ENS ENSANCHE
 - ENS.b ENSANCHE BARRIO
 - NP NUCLEO PRIMITIVO
 - CA CASCO ANTIGUO
 - CB CASAS BARATAS
 - IND INDUSTRIAL

- SISTEMA GENERAL DE EQUIPAMIENTO COMUNITARIO
- GCE CEMENTERIO
 - GSC SOCIO CULTURAL
 - GAD ADMINISTRATIVO
 - GRL RELIGIOSO
 - GSA SANITARIO ASISTENCIAL
 - GDE DEPORTIVO
 - GED EDUCATIVO
 - GIS INFRAESTRUCTURAS
 - GEL ESPACIOS LIBRES
 - GSP SEGURIDAD PUBLICA

- DELIMITACION DE SUELO URBANO
- DELIMITACION UNIDAD DE EJECUCION
- DELIMITACION UNIDAD DE ZONA

- ZONA SUP.m2 NO AMBITO
- SISTEMA SUP.m2 NO AMBITO

AYUNTAMIENTO DE VILLAR DEL ARZOBISPO
NORMAS SUBSIDIARIAS DE PLANEAMIENTO MUNICIPAL

ORDENACION

PLANO: CALIFICACION SUELO URBANO	ARQUITECTO: IGNACIO BELENGUER ZAMIT LICENCIADO EN DERECHO: J. PERMIN DOHENECH MITREZ
PLANO N: 0-3.2	FECHA: NOV. 1995
UE UNIDADES DE EJECUCION	ECONOMISTA: ALFREDO GARCIA LARIO
UA UNIFAMILIAR AISLADA	
ENS ENSANCHE	
ENS.b ENSANCHE BARRIO	
NP NUCLEO PRIMITIVO	
CA CASCO ANTIGUO	
CB CASAS BARATAS	
IND INDUSTRIAL	

- SISTEMA GENERAL DE EQUIPAMIENTO COMUNITARIO
- GCE CEMENTERIO
 - GSC SOCIO CULTURAL
 - GAD ADMINISTRATIVO
 - GRL RELIGIOSO
 - GSA SANITARIO ASISTENCIAL
 - GDE DEPORTIVO
 - GED EDUCATIVO
 - GIS INFRAESTRUCTURAS
 - GEL ESPACIOS LIBRES
 - GSP SEGURIDAD PUBLICA

- DELIMITACION DE SUELO URBANO
- DELIMITACION UNIDAD DE EJECUCION
- DELIMITACION UNIDAD DE ZONA

- ZONA SUP.m2 NO AMBITO
- SISTEMA SUP.m2 NO AMBITO
- CONJUNTO PROTEGIDO

AYUNTAMIENTO DE VILLAR DEL ARZOBISPO
NORMAS SUBSIDIARIAS DE PLANEAMIENTO MUNICIPAL

ORDENACION

PLANO: CALIFICACION SUELO URBANO	ARQUITECTO: IGNACIO BELENGUER ZAMIT LICENCIADO EN DERECHO: J. PERMIN DOHENECH MITREZ
PLANO N: 0-3.4	FECHA: NOV. 1995
	ECONOMISTA: ALFREDO GARCIA LARIO
	ESCALA: 1/1000



- ZONAS EN SUELO URBANO
- UE UNIDADES DE EJECUCION
 - UA UNIFAMILIAR AISLADA
 - ENS ENSANCHE
 - ENS.b ENSANCHE BARRIO
 - NP NUCLEO PRIMITIVO
 - CA CASCO ANTIGUO
 - CB CASAS BARATAS
 - IND INDUSTRIAL

- SISTEMA GENERAL DE EQUIPAMIENTO COMUNITARIO
- GCE CEMENTERIO
 - GSC SOCIO CULTURAL
 - GAD ADMINISTRATIVO
 - GRL RELIGIOSO
 - GSA SANITARIO ASISTENCIAL
 - GDE DEPORTIVO
 - GED EDUCATIVO
 - GIS INFRAESTRUCTURAS
 - GEL ESPACIOS LIBRES
 - GSP SEGURIDAD PUBLICA

- DELIMITACION DE SUELO URBANO
- DELIMITACION UNIDAD DE EJECUCION
- DELIMITACION UNIDAD DE ZONA

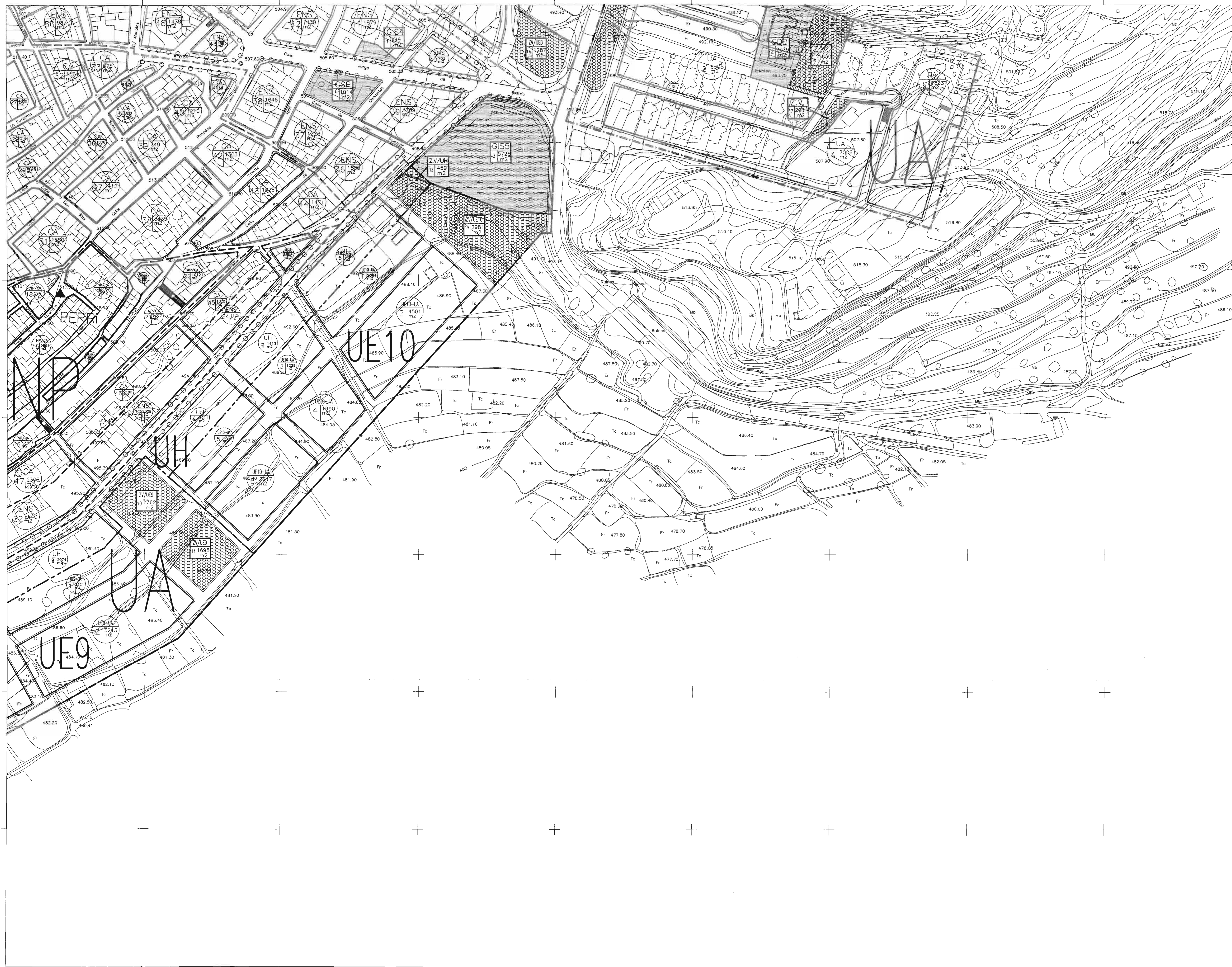
- ZONA SUP.m2
- SISTEMA SUP.m2
- NO AMBITO
- NO AMBITO
- EDIFICIO PROTEGIDO
- CONJUNTO PROTEGIDO

AYUNTAMIENTO DE VILLAR DEL ARZOBISPO

NORMAS SUBSIDIARIAS DE PLANEAMIENTO MUNICIPAL

ORDENACION

PLANO: CLASIFICACION SUELO URBANO		ARQUITECTO: IGNACIO BELENGUER ZAMIT LICENCIADO EN DERECHO: J. FERMIN DOMENECH MTNEZ.
PLANO N: 0-3.3	FECHA: NOV. 1995 ESCALA: 1/1000	ECONOMISTA: ALFREDO GARCIA LARIO



- ZONAS EN SUELO URBANO
- UE UNIDADES DE EJECUCION
 - UA UNIFAMILIAR AISLADA
 - ENS ENSANCHE
 - ENS.b ENSANCHE BARRIO
 - NP NUCLEO PRIMITIVO
 - CA CASCO ANTIGUO
 - CB CASAS BARATAS
 - IND INDUSTRIAL

SISTEMA GENERAL DE EQUIPAMIENTO COMUNITARIO

- GCE CEMENTERIO
- GSC SOCIO CULTURAL
- GAD ADMINISTRATIVO
- GRL RELIGIOSO
- GSA SANITARIO ASISTENCIAL
- GDE DEPORTIVO
- GED EDUCATIVO
- GIS INFRAESTRUCTURAS
- GEL ESPACIOS LIBRES
- GSP SEGURIDAD PUBLICA

- DELIMITACION DE SUELO URBANO
- DELIMITACION UNIDAD DE EJECUCION
- DELIMITACION UNIDAD DE ZONA

- ZONA SUP.m2
- SISTEMA SUP.m2
- Nº AMBITO
- Nº AMBITO
- CONJUNTO PROTEGIDO

AYUNTAMIENTO DE VILLAR DEL ARZOBISPO

NORMAS SUBSIDIARIAS DE PLANEAMIENTO MUNICIPAL

ORDENACION

PLANO: CALIFICACION SUELO URBANO		ARQUITECTO: IGNACIO BELENGUER ZAMIT LICENCIADO EN DERECHO: J. FERMIN DOMENECH MTNEZ.
PLANO Nº: 0-3.4	FECHA: NOV. 1995 ESCALA: 1/1000	ECONOMISTA: ALFREDO GARCIA LARIO

3.1

3.2



3.3

3.4



AYUNTAMIENTO DE
VILLAR DEL ARZOBISPO

NORMAS SUBSIDIARIAS DE
PLANEAMIENTO MUNICIPAL

ORDENACION

PLANO:

PLANO DE ALINEACIONES

ARQUITECTO:

IGNACIO BELENGUER ZAMIT

LICENCIADO EN DERECHO:

J. FERMIN DOMENECH MTNEZ.

PLANO N°:

0-4.0

FECHA:

NOV. 1995


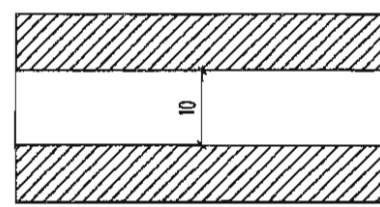

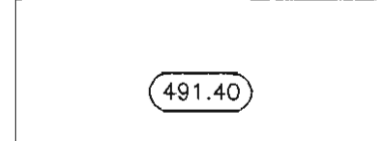
ESCALA:

1/2000

ECONOMISTA:

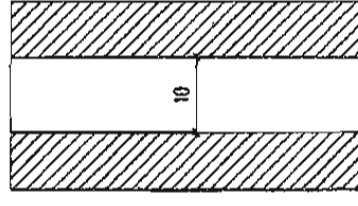
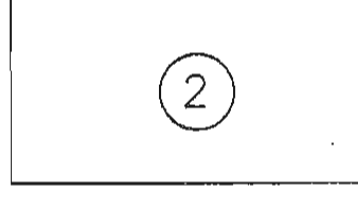

ALFREDO GARCIA LARIO



-  DELIMITACION DE SUELO URBANO
-  ALINEACIONES ANCHO DE CALLE
-  NUMERO DE PLANTAS
-  RASANTE

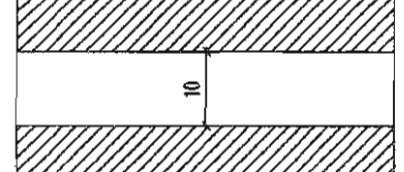
AYUNTAMIENTO DE VILLAR DEL ARZOBISPO	
NORMAS SUBSIDIARIAS DE PLANEAMIENTO MUNICIPAL	
ORDENACION	
PLANO: RED VIARIA, ALINEACIONES, RASANTES Y ALTURAS	ARQUITECTO: IGNACIO BELENGUER ZAMIT LICENCIADO EN DERECHO: J. FERMIN DOMENECH WITNEZ.
PLANO N: 0-4.1	FECHA: NOV. 1995 ESCALA: 1/1000
ECONOMISTA: ALFREDO GARCIA LARIO	



-  DELIMITACION DE SUELO URBANO
-  ALINEACIONES ANCHO DE CALLE
-  NUMERO DE PLANTAS
-  RASANTE

AYUNTAMIENTO DE VILLAR DEL ARZOBISPO	
NORMAS SUBSIDIARIAS DE PLANEAMIENTO MUNICIPAL	
ORDENACION	
PLANO: RED VIARIA, ALINEACIONES, RASANTES Y ALTURAS	ARQUITECTO: IGNACIO BELENGUER ZAMIT LICENCIADO EN DERECHO: J. FERMIN DOMENECH MITNEZ ECONOMISTA: ALFREDO GARCIA LARIO
PLANO N: 0-4.2	FECHA: HOY, 1995 ESCALA: 1/1000



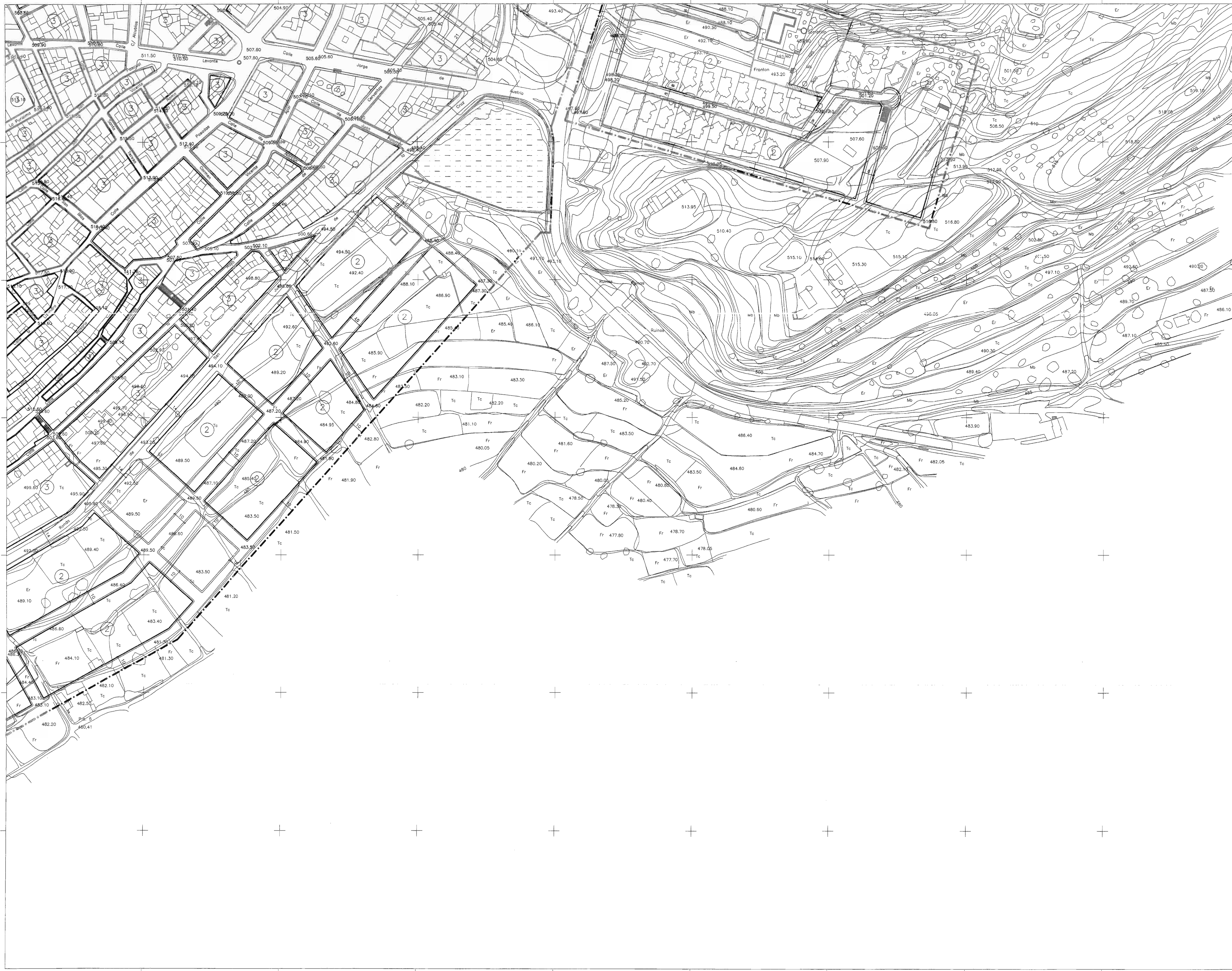
-  DELIMITACION DE SUELO URBANO
-  ALINEACIONES ANCHO DE CALLE
-  NUMERO DE PLANTAS
-  RASANTE


AYUNTAMIENTO DE VILLAR DEL ARZOBISPO

NORMAS SUBSIDIARIAS DE PLANEAMIENTO MUNICIPAL

ORDENACION

PLANO N: 0-4.3		FECHA: NOV. 1995	ARQUITECTO: IGNACIO BELENGUER ZAMIT
RED VIARIA, ALINEACIONES, RASANTES Y ALTURAS		ESCALA: 1/1000	LICENCIADO EN DERECHO: J. FERMIN DOMENECH MTNEZ.
			ECONOMISTA: ALFREDO GARCIA LARIO



-  DELIMITACION DE SUELO URBANO
-  ALINEACIONES ANCHO DE CALLE
-  NUMERO DE PLANTAS
-  RASANTE

AYUNTAMIENTO DE VILLAR DEL ARZOBISPO	
NORMAS SUBSIDIARIAS DE PLANEAMIENTO MUNICIPAL	
ORDENACION	
PLANO: RED VIARIA, ALINEACIONES, RASANTES Y ALTURAS	ARQUITECTO: IGNACIO BELENGUER ZAMIT LICENCIADO EN DERECHO: J. FERRÁN DOMENECH WITKZ.
PLANO N.º: 0-4,4	FECHA: NOV. 1995 ESCALA: 1/1000
ECOLOGISTA: ALFREDO GARCÍA LARIO	

4.1

4.2



4.3

4.4