

MEMORIA DE PARTICIPACIÓ PÚBLICA I ANNEXES

Document de Versió Preliminar

Revisió Pla General de Xirivella



Aquest document és un document viu, que es modifica al llarg del procés. Incorpora la descripció de les activitats **realitzades fins el moment de la data de la redacció d'aquesta memòria** i una síntesi dels resultats obtinguts fins a la mateixa. I aquest document està acompanyat pels annexes on es detallen totes les activitats i processos.


UDR Francesc Eiximenis.
Universitat Politècnica de
València
Juliol 2010



AJUNTAMENT DE XIRIVELLA



UNIVERSITAT
POLITÈCNICA
DE VALÈNCIA

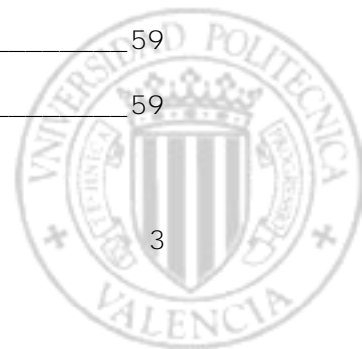




ÍNDEX

MEMÒRIA DE PARTICIPACIÓ

1	INTRODUCCIÓ.	9
2	ACTIVITATS REALITZADES.	11
3	RESULTATS DEL PLA DE PARTICIPACIÓ PÚBLICA FINS EL MOMENT ACTUAL.	15
3.1	Procés de Participació Ciutadana.	15
3.1.1	Metodologia.	16
3.1.2	Inici del procés de participació.	19
3.1.3	Resultats de les enquestes.	22
3.1.3.1	Resultats de la Mesa 1.	28
3.1.3.2	Resultats de la Mesa 2.	31
3.1.3.3	Resultat de la Mesa 3.	33
3.1.3.4	Resultats de la Mesa 4.	36
3.1.3.5	Resultats generals.	38
3.1.3.6	Resultats específics.	40
3.1.4	Observacions dels participants.	41
3.1.5	Observacions generals.	45
3.2	Taller de Valoració del Paisatge de Xirivella.	47
3.2.1	Objectius Del Taller De Valoració De Paisatge De Xirivella.	48
3.2.2	Finalitat Del Taller De Valoració De Paisatge De Xirivella.	49
3.2.3	Caracterització de les Unitats De Paisatge.	50
3.2.3.1	Unitats de Paisatge Urbanes.	50
3.2.3.2	Unitats de Paisatge Rurals.	51
3.2.4	Caracterització dels Recursos Paisatgístics.	51
3.2.5	Qualitat paisatgística.	53
3.2.6	Objectius de qualitat.	57
3.2.7	Indicacions Generals.	59
3.2.8	Aportacions.	59

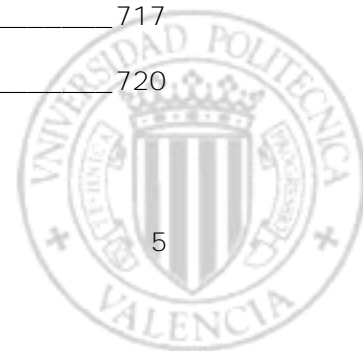


ANNEXES

1	INTRODUCCIÓ.	63
2	ANNEX I: MEMÒRIA D'ACTIVITATS I RESULTATS DE PARTICIPACIÓ CIUTADANA	
	FASE I INICIAL (DESEMBRE 2005 – MAIG 2006).	65
2.1	Jornada de presentació del procés de participació.	65
2.2	Membres registrats al procés de participació ciutadana.	70
2.3	Distribució de membres per mesos de treball.	73
2.4	Enquesta inicial.	76
2.5	Enquesta Delphi 1 i resultats per mesos.	81
2.5.1	Mesa 1: Barri de la Llum.	81
2.5.1.1	Enquesta i resultats de la Delphi 1.	81
2.5.1.2	Acta Mesa 1 dia 10 de Gener de 2006.	109
2.5.2	Mesa 2: Montepiedad i san ramón.	110
2.5.2.1	Enquesta i resultats de la Delphi 1.	110
2.5.2.2	Acta Mesa 2 dia 9 de Gener de 2006.	137
2.5.3	<i>Mesa 3: Avinguda de la Pau.</i>	139
2.5.3.1	Enquesta i resultats de la Mesa 3.	139
2.5.3.2	Acta Mesa 3 dia 10 de Gener de 2006.	167
2.5.4	<i>Mesa 4: Zona Centre.</i>	168
2.5.4.1	Enquesta i resultats de la Delphi 1.	168
2.5.4.2	Acta Mesa 4 dia 10 de Gener de 2006.	194
2.6	Enquesta Delphi 2 i resultats per mesos.	196
2.6.1	Mesa 1: Barri de la Llum.	196
2.6.1.1	Enquesta i resultats de la Delphi 2.	196
2.6.1.2	Acta Mesa 1 dia 31 de Gener de 2006.	223
2.6.2	Mesa 2: Montepiedad i san ramón.	224
2.6.2.1	Enquesta i resultats de la Delphi 2.	224
2.6.2.2	Acta Mesa 2 dia 31 de Gener de 2006.	251
2.6.2.3	Acta Mesa 2 dia 7 de Febrer de 2006.	253



2.6.3	Mesa 3: Avinguda de la Pau.	255
2.6.3.1	Enquesta i resultats de la Delphi 2.	255
2.6.3.2	Acta Mesa 3 dia 31 de Gener de 2006.	283
2.6.3.3	Acta Mesa 3 dia 7 de Febrer de 2006.	285
2.6.4	Mesa 4: Zona Centre.	286
2.6.4.1	Enquesta i resultats de la Delphi 2.	286
2.6.4.2	Acta Mesa 4 dia 31 de Gener de 2006.	312
2.6.4.3	Acta Mesa 4 dia 7 de Febrer de 2006.	314
2.7	Acta Jornades De Participació Ciutadana Del 10 de Maig De 2006.	316
2.8	Resultats globals.	317
2.9	Jornada de participació ciutadana."Tots vivim la ciutat".	331
3	ANNEX II: TALLER DE VALORACIÓ DEL PAISATGE DE XIRIVELLA.	333
3.1	Unitats de Paisatge.	346
3.1.1	Llistat de les Unitats de Paisatge.	346
3.1.2	Fitxes Resum De Les Característiques De Les Unitats De Paisatge I Reportatge Fotogràfic.	346
3.2	Recursos Paisatgístics.	513
3.2.1	Llistat dels Recursos Paisatgístics.	513
3.2.2	Fitxes resum de les característiques dels Recursos Paisatgístics.	514
3.3	Enquesta de valoració i de definició dels objectius.	585
4	ANNEX III: RESULTATS DE L'ENQUESTA DE VALORACIÓ DE PAISATGE	639
4.1	Valoració De Les Unitats De Paisatge.	639
4.1.1	Unitats De Paisatge Urbanes.	639
4.1.2	Unitats De Paisatge Rurals.	673
4.2	Valoració Dels Recursos Paisatgístics.	680
4.2.1	Recursos Paisatgístics Urbans.	681
4.3	Conclusions.	717
4.3.1	Qualitat Paisatgística.	717
4.3.2	Objectius de Qualitat.	720



MEMÒRIA DE PARTICIPACIÓ



1 INTRODUCCIÓ.

Tot el procés de Participació Pública desenvolupat en el municipi de Xirivella per a la revisió del Pla General, queda recollit en la documentació articulada en tres ítems:

- **Pla de Participació Pública.** Incorpora el conjunt d'activitats de participació previstes i la seua programació. És un document que està adaptat a la normativa vigent i és la guia a seguir per a dur a terme tot el procés de participació pública associat a l'Avaluació Estratègica Ambiental, a l'Estudi de Paisatge i a la revisió del Pla General de Xirivella.
- **Memòria de Participació Pública.** És un document viu, que es va modificant al llarg de tot el procés de participació ciutadana. Recull la descripció de les diferents activitats realitzades fins el moment de la seua redacció, a més d'incloure una síntesi dels resultats obtinguts fins a aquest punt. Que són, de forma esquemàtica i resumida:
 - Desembre de 2005. Jornada de Participació Ciutadana:
 - Explicació i inici del Procés de Participació Ciutadana.
 - Configuració de les Meses de Treball.
 - Definició del Calendari per a les reunions de les Meses de Treball.
 - Maig de 2006. Jornada de Participació Ciutadana:
 - Exposició i debat de les conclusions de les Meses de Treball.
 - **Exposició i debat de l'Avanç dels treballs del Pla General i decisions estratègiques.**
 - Març de 2008. Taller de Valoració Pública de Paisatge de Xirivella:
 - Explicació del Procés de Participació Pública segons la legislació Estatal i Valenciana vigents.
 - Taller de Valoració:
 - **Explicació de l'enquesta.**
 - Enquesta i exposició de les Unitats de Paisatge i dels Recursos Paisatgístics.



- Abril de 2008. Resultats del Taller de Valoració Pública de Paisatge de Xirivella.
- **Annexes.** Es van afegint progressivament a la Memòria de Participació Pública. Cada Annex incorpora els resultats detallats de les activitats realitzades. En el moment de la redacció del present document hi ha elaborats tres annexes titulats:
 - **Annex I: Memòria d'activitats i resultats de participació ciutadana.** Fase I inicial (Desembre 2005 – Maig 2006).
 - Annex II: Enquesta de valoració i objectius de qualitat paisatgística.
 - **Annex III: Resultats de l'enquesta de valoració de paisatge.**

D'aquests tres documents, el present correspon a la Memòria de Participació Pública.



2 ACTIVITATS REALITZADES.

En el document "Pla de Participació Pública" es recullen quines són les diferents fases a realitzar per dur endavant el Procés de Participació Pública, de forma simultània a la redacció del Concert Previ.

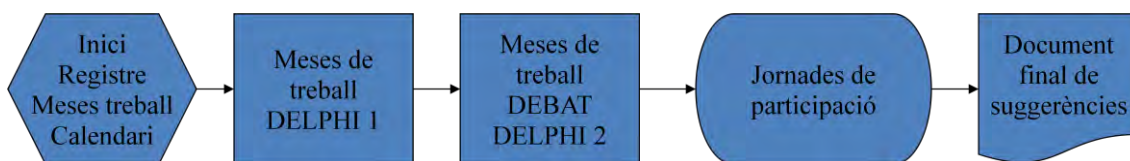
Seguidament, s'assenyalen les diferents fases del procés de participació pública. En el moment de la redacció del present document, la Fase I ja està totalment completada, i les activitats que ha inclòs són:

- **Desembre de 2005. Jornada de Participació Ciutadana:**

- Explicació i inici del Procés de Participació Ciutadana.
- Configuració de les Meses de Treball.
- Definició del Calendari per a les reunions de les Meses de Treball.

El procés de participació ciutadana per a la presa de decisions, és complementari a la definició del Model Territorial del Document de Concert Previ, i **s'inicia en desembre de 2005**, es duu a terme entre gener i febrer de 2006, mitjançant un procés feedback amb el mètode DELPHI. Per a portar-ho a terme **s'organitzen els participants en Meses de Treball**, en les quals s'agrupen als ciutadans de Xirivella segons la localització del seu domicili.

El següent gràfic representa de forma esquemàtica els passos seguits en aquesta primera fase de la participació pública en Xirivella.



Il·lustració 1: Gràfic de les etapes d'aquest primer període del procés de participació pública.

- **Maig de 2006. Jornada de Participació Ciutadana**, en la qual es presenten els resultats de les enquestes realitzades en les diferents meses de treball i s'exposen les conclusions extretes de tot el treball realitzat. La jornada s'organitza seguint el següent programa:

- Exposició i debat de les conclusions de les Meses de Treball.
- Exposició i debat de l'avanç dels treballs del Pla General i decisions estratègiques.



- **Març de 2008. Taller de Valoració Pública de Paisatge de Xirivella:**
L'Ajuntament de Xirivella convoca el Taller de Valoració de les Unitats de Paisatge i dels Recursos Paisatgístics, el 6 de març de 2008, en la sala de plens de l'Ajuntament, per completar i continuar el procés de participació. El taller s'organitza segons els següent programa:
 - Entrega de documentació i acreditació dels participants.
 - Presentació i inauguració oficial, per part de Joan Antoni Pérez i Domènech, regidor de planificació i disciplina urbanística, projectes i **participació ciutadana de l'ajuntament de Xirivella.**
 - Procés de participació pública segons la nova legislació estatals i valenciana, explicat per José Luis Miralles i García, Dr. Enginyer de Camins, Canals i Ports de la Universitat Politècnica de València.
 - Taller de Valoració, conduït per Ma Amparo Martínez Milvaques:
 - **Explicació de l'enquesta.**
 - Enquesta i exposició de les UP i RP i definició dels Objectius de Qualitat Paisatgística.

Per tant, el següent pas a realitzar és iniciar la Fase II, que consisteix en l'exposició pública de tots els resultats del procés de participació de la Fase I, junt amb el document del Concert Previ i la resta d'anàlisis sectorials realitzades per l'equip tècnic.





II-Il·lustració 2: Fases del procés de participació pública, destacant les realitzades.

3 RESULTATS DEL PLA DE PARTICIPACIÓ PÚBLICA FINS EL MOMENT ACTUAL.

3.1 PROCÉS DE PARTICIPACIÓ CIUTADANA.

La redacció d'un nou Pla General és probablement la millor ocasió que té qualsevol municipi per a introduir millores i transformacions de l'espai i del medi urbà.

En qualsevol municipi, l'elaboració del Pla General és una de les tasques de major responsabilitat, perquè significa generar un projecte de futur territorial i urbà per al ciutadà, influint directament en la vida de tots els ciutadans i en el futur de la pròpia ciutat. Per això, és conseqüent que els habitants del propi municipi siguen participants en la seua elaboració, ha de ser el pacte entre els interessos legítims de tots els ciutadans, baix la direcció de l'Administració Local que ha de respectar els interessos col·lectius.

Este projecte s'ha de basar en dos elements bàsics. Per una part, en l'anàlisi **i diagnòstic de la realitat existent**, i per l'altra, en els **objectius últims a aconseguir** i principis a aplicar. Tot això, per a aconseguir l'excel·lència en el projecte de futur a desenvolupar.

Planificar la ciutat, és un treball que possibilita tant la millora de la qualitat de vida dels seus ciutadans com el desenvolupament social i econòmic d'acord amb les seues possibilitats.

Les tendències actuals i normatives de la planificació territorial tant a nivell local, nacional, com internacional insisteixen en tots estos aspectes, sent un d'ells els distints processos de participació ciutadana.

Ja fa més d'una dècada que es vénen fent propostes per a abordar este tema amb més concreció, a través del Programa 21 (Agendes 21) acordat en la Cimera de la Terra celebrada a Rio de Janeiro el 1992; posteriorment en la Carta d'Aalborg les ciutats europees confirmen un major compromís de dur a terme programes de desenvolupament sostenible en els seus territoris.

Igualment, així ho entén la Unió Europea i ho aplica mitjançant les seues directives, les quals han estat traspassades a la legislació espanyola en dues lleis publicades en abril i en juliol de l'any 2006. La publicació d'aquesta nova normativa

es va realitzar amb posterioritat al desenvolupament de les activitats del procés de participació pública dutes a terme en Xirivella i que es presenten en aquesta Memòria. A més, eixes lleis i els seus plantejaments s'arreglen en el Pla de Participació Pública.

I en la Comunitat Valenciana la **Llei d'Ordenació del Territori i Protecció del Paisatge (Llei 4/2004)** ho integra dins de la seua normativa, específicament en l'article 10: "*Els plans d'ordenació territorial i urbanístics se sotmetran al tràmit d'informació pública i participació previst en esta llei...*", de la mateixa manera determina que: "*El Consell de la Generalitat s'encarregarà de fomentar els mecanismes de participació que contribuïsquen a la formació de les polítiques i estratègies territorials i en matèria de d'habitatge*".

També, la Comunitat Valenciana assumeix eixos criteris en el Reglament de Paisatge aprovat en agost del mateix any de 2006.

No cal entrar en argumentar els beneficis que comporta una gestió transparent a nivell públic, com és la certesa per part dels ciutadans de saber des del principi les regles del joc, i per tant, tindre més clar el seu significat i interpretació. Tot això s'aconsegueix a través d'un procés continu d'interacció amb els ciutadans, entitats, organismes i ens de l'Estat.

Per al cas de Xirivella dins de la redacció de la modificació del Pla General es proposa com a innovació (I+D+i) un procés de participació ciutadana que recolze la definició de les línies d'actuació estratègiques que es concreten en el model territorial del municipi.

I a més, per completar l'Estudi de Paisatge es duu a terme la corresponent participació pública.

3.1.1 METODOLOGIA.

Per a dur a terme aquest procés de participació ciutadana s'ha escollit la tècnica de previsió de futur anomenada **Delphi**. Aquesta tècnica es defineix com una metodologia d'estructuració d'un procés de comunicació en grup, sent efectiu a l'hora de permetre a un grup d'individus tractar un problema complex. Les característiques bàsiques que la defineixen i la diferencien d'altres tècniques de grup són l'anonimat dels participants, el procés de retroacció o *feedback* i les respostes estadístiques del grup.

Es tracta per tant d'un procés sistemàtic i interactiu que té l'objectiu d'obtenir les opinions d'un grup d'experts. Les influències negatives dels membres dominants s'eviten gràcies a l'anonimat dels participants, la retroacció controlada pel conductor del mètode permet la transmissió lliure de "sorolls" entre els "experts" i les respostes estadístiques del grup garanteixen que el conjunt d'opinions individuals siguin considerades en el resultat final.

L'objecte d'aquesta metodologia és la d'assolir una opinió de grup fidedigna, a partir d'un grup de persones interessades o afectades per la problemàtica urbanística de Xirivella. El procés habitual per a la seua aplicació parteix de la existència d'un problema que pot ser tractat convenientment i de la possibilitat de conformar un grup interessat disposat a participar en l'experiència.

Inicialment, el mètode sorgeix com un sistema basat en experts per ajudar a la presa de decisions. Com a sistema de participació el mètode té com a objectiu identificar les principals problemàtiques urbanístiques tal i com són percebudes per la població. A eixe efecte es busca generar un grup de participació el més ampli possible i habitual coneixedor de la realitat del lloc. En general, els components **solen formar part dels conjunt d'associacions cíviques, de qualsevol tipus, existents en el lloc.** En tot cas el procés és obert a qualsevol persona interessada en participar.

El grup coordinador ha de traslladar el problema objecte d'estudi a preguntes o demandes aptes per al tractament "Delphi", és a dir, que es puguin traduir les opinions individuals dels "experts" en respostes estadístiques de grup, estimades en quantitats numèriques (unitats, puntuacions, dates, etc.), probabilitats, o bé, en jerarquies de propostes. Caldrà obtenir una mesura de tendència central de la distribució, generalment la mitjana, que es considerarà com **la resposta del grup.** També en aquelles preguntes que ho permeten s'estimarà el rang interquartílic de les respostes, com mesura de dispersió.

És un procés successiu d'enquestes al grup d'interessats, seguit del tractament estadístic de les respostes, que també és traslladat al grup. I és **repeteix fins que es perceben l'estabilitat en les respostes,** és a dir, quan la mitjana pràcticament no oscil·la i l'espai interquartílic es deixa de fer estret. Aquest fet indica que s'ha aplegat al màxim "consens" possible després del intercanvi de la informació i argumentacions.



En Xirivella, per al **cas del procés de participació ciutadana en l'elaboració del Pla General, s'inicia amb una primera reunió general, en la qual es fa una invitació a la participació de totes les persones interessades a col·laborar en el procediment, de manera que es registren com a entitats a les quals representen, o bé, com a ciutadans independents.**

En aquesta primera reunió, al conjunt de participats se'ls trasllada una primera enquesta on els assistents, sense discussió prèvia, assenyalen els principals problemes que consideren prioritaris i que s'han d'abordar des de la redacció del Pla General.

Esta primera enquesta analitza una relació de possibles problemes percebuts **pels participants. Les respostes d'aquesta primera enquesta seran la base per a l'elaboració de la primera enquesta tipus DELPHI (DELPHI 1).**


En el mateix acte, es constituïxen les Meses de Treball, cada una d'elles associada a un barri de Xirivella, dirigides per un membre de l'equip redactor del Pla General i integrades per les entitats i veïns dels distints barris interessats.

Les següents reunions, es fan per a cada una de les Meses de Treball de forma independent. **En la primera d'elles l'enquesta DELPHI 1 és complimentada en pels participants sense un debat previ.**

S'explota l'enquesta DELPHI 1, traient una sèrie de conclusions, de manera que en la segona reunió, es comenten i debaten estos resultats. Després, els membres de les meses tornen a respondre la mateixa enquesta per segona vegada, DELPHI 2, en la qual hi ha unes preguntes generals i comunes per a totes les meses i unes altres específiques per a cada mesa de treball.

Els resultats d'esta enquesta, DELPHI 2, s'estudien per a traure noves **conclusions, les quals es comparen amb les obtingudes de l'enquesta DELPHI 1, i el resultat és que en alguns casos les respostes de la DELPHI 1 i la DELPHI 2 coincideixen, però en altres s'observen variacions.** De cada una de les reunions de cada una de les meses de treball es redacta un acta.

Per últim, una vegada s'ha arribat al major consens amb les successives reunions de cada mesa de treball, explotades les enquestes realitzades i obtingudes totes les conclusions, s'organitza una Jornada de Participació Ciutadana. En aquesta jornada, s'exposen tots els resultats generals obtinguts de les meses de treball, a



més a més, es presenten unes propostes per al Model Territorial, basades en els resultats obtinguts al llarg del procés de participació, tenint en compte els criteris tècnics i de viabilitat. Per passar a continuació a comentar-les amb els participants de la jornada.

En tot el procés els membres de l'equip redactor del Pla actuen com dinamitzadors i moderadors del procés aclarint dubtes, però sense transmetre la seua opinió formada sobre els distints temes ja que això condicionaria la resposta pròpia dels participants. Este aspecte és molt important, en este sentit, els membres de l'equip actuen, únicament, com a notaris de les opinions expressades.

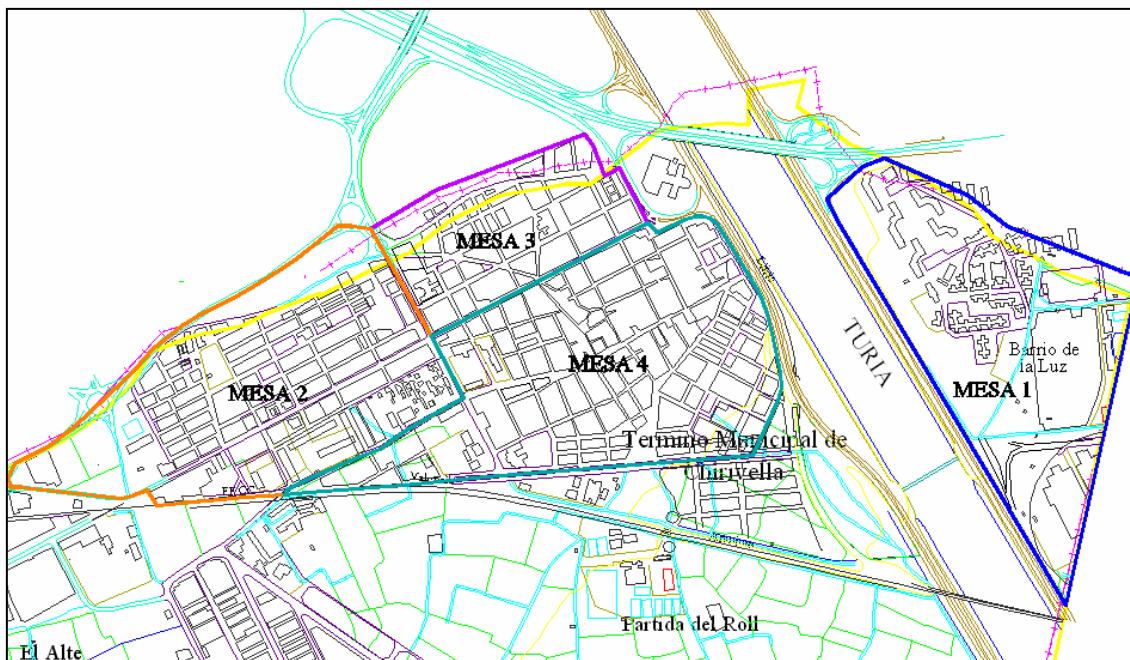
Els avantatges i els inconvenients són els propis de les enquestes; d'una banda, és un mètode ràpid de dur a terme, i per una altra, el disseny dels ítems i les persones que componen les meses poden condicionar els resultats. Així i tot a pesar dels inconvenients és un mètode relativament senzill, ràpid i poc costós que pot ser útil, tant per a identificar problemàtiques i actuacions a introduir en el Pla General.

3.1.2 INICI DEL PROCÉS DE PARTICIPACIÓ.

La primera reunió convocada per l'Ajuntament de Xirivella, es realitza el dia 19 de desembre del 2005, a les 20.00 hores en el Saló de Plens del mateix. En aquesta primera convocatòria s'informa als veïns del procés que s'ha de seguir, es **presenta el grup redactor de la Revisió del Pla General i se'ls passa als presents una enquesta inicial sense previ avís.**

Al finalitzar l'enquesta es constitueixen les Meses De Treball, associades als diferents barris de la localitat i distribuïnt als participants en funció de la localització del seu domicili. El resultat és un total de quatre meses de treball distribuïdes segons el plànol que figura a continuació:

- Mesa de treball NÚM. 1: BARRI DE LA LLUM.
- Mesa de treball NÚM. 2: BARRIS MONT DE PIETAT I SANT RAMON.
- Mesa de treball NÚM. 3: AV DE LA PAZ.
- Mesa de treball NÚM. 4: ZONA CENTRE.



Il·lustració 3: Delimitació de les zones associades a cada Mesa de Treball.

En aquesta primera cita, acudiren un total de 43 veïns que van contestar per l'enquesta inicial.

Com ja s'ha dit anteriorment, a partir d'estos resultats s'elaboren les preguntes de l'enquesta Delphi 1. Es convoquen les reunions per a cada una de les meses, en un dia i a una hora acordada, arribant a un acord entre els membres de la mesa i el coordinador de la mateixa, que pertany a l'equip redactor. Les reunions es celebren:

- La Mesa 1, el dia 10 de gener del 2006, en la Sala polivalent de la Llar del Jubilat del Barri de la Llum, a les 20:00 hores. L'acta de la reunió es pot consultar a l'annex corresponent.
- La Mesa 2, en al Local de la Junta del Barri - Casal Faller, el dia 9 de gener i l'acta es pot consultar a l'annex corresponent.
- La Mesa 3, el dia 10 de gener del 2006, en la sala del grup EU de l'Ajuntament de Xirivella i l'acta de la reunió figura a l'annex corresponent.
- La Mesa 4, en el Saló de Plens de l'Ajuntament i l'acta es pot consultar a l'annex corresponent.

En estes reunions es recorda als assistents la dinàmica de les enquestes de participació ciutadana, se'ls entrega l'enquesta inicial ja contestada en la primera

reunió, es comenten els resultats i es contesta l'enquesta Delphi 1. Posteriorment, es **s'acclareixen** els dubtes de l'equip redactor amb les contestacions de l'enquesta inicial amb les persones que les formulaven. Abans de finalitzar la reunió **s'acorda** la cita de la pròxima reunió.

L'equip redactor, amb totes les enquestes Delphi 1 contestades explota els resultats, realitzant una presentació multimèdia de cada mesa, per a poder presentar els resultats als assistents de la següent reunió.

Amb els resultats analitzats, es procedeix a realitzar les preguntes específiques de cada mesa, per a realitzar el treball en cada mesa que conté les preguntes noves referides a les observacions derivades de l'explotació de l'enquesta **Delphi 1 i l'enquesta del Delphi 2.**

La segona reunió per a cada mesa es convoca:

- La Mesa 1, el dia 31 de gener de 2006, en la sala polivalent de la Llar del Jubilat del Barri de la Llum, **de la qual s'elabora** l'acta de la reunió que es pot **consultar a l'annex** corresponent.
- La Mesa 2, en el Local de la Junta del Barri - Casal Faller el mateix dia i **l'acta** també **figura a l'annex** corresponent.
- La Mesa 3, el dia 31 de gener del 2006, en la sala del grup EU de **l'Ajuntament de Xirivella, l'acta es pot consultar a l'annex** corresponent.
- La Mesa 4, en el **Saló de Plenaris de l'Ajuntament i l'acta figura a l'annex** corresponent.

Aquestes reunions es desenvolupen seguint l'esquema següent: En primer **lloc s'explica les pautes que s'han de seguir en la reunió, es reparteix l'enquesta** de cada mesa. Es mostren les respostes obtingudes de l'explotació de l'enquesta anterior, generant el debat entre els assistents, una vegada conclòs es va respondre l'enquesta Delphi 2.

Com que el procés és llarg, a excepció de la Mesa 1, la resta de meses allarguen en nombre de reunions fins completar el procés. Per tant, les meses 2, 3 i 4 realitzen una tercera reunió per a poder completar les enquestes i debats **pendents el dia 7 de febrer. Les actes d'aquestes reunions també estan recollides** en els annexes corresponents.

L'equip redactor explota els resultats de les enquestes de cada mesa i es configura una presentació multimèdia, per a l'exposició final, amb els resultats globals de cara a les futures Jornades de Participació Ciutadana.

La primera d'aquestes Jornades es celebra a l'Ajuntament de Xirivella el dia 10 de Maig de 2006. En ella s'exposen i comenten els resultats generals als quals s'arriba amb el procés d'enquesta Delphi i la proposta del Model Territorial de l'equip redactor en la que s'inclouen les proposicions dels ciutadans.

A continuació, es presenta una síntesi dels aspectes més rellevants, però en l'Annex I: "Memòria d'activitat i resultats de participació ciutadana. Fase I inicial (Desembre 2005 – Maig 2006)" d'aquesta memòria s'adjunten tots els resultats detallats i tots els passos seguits en el procés.

3.1.3 RESULTATS DE LES ENQUESTES.

Els temes sobre els que responen els participants en l'enquesta inicial, en la primera reunió general celebrada al saló de plens de l'ajuntament del dia 19 de desembre de 2005 són:

Sobre àrees amb dèficit d'urbanització:

- Zona centre, carència de voreres, il·luminació i serveis bàsics.
- Recuperació i dignificació del centre històric.
- Centre juvenil, teatre i dansa, assaig de la música en FEYCU.
- Treballar sobre diversos aspectes en àrees amb risc de convertir-se en marginals.
- Els col·legis públics.
- Xarxa Viària.
- Dotar a tots els barris d'equipaments a fi que es valoren ben totes les zones.
- Neteja i manteniment.
- Elaborar plans integrals d'integració per a evitar la degradació d'aquestes àrees.
- Inundacions.
- Dignificar i fer representatiu el nucli històric de Xirivella.
- Major representativitat de la zona comercial del poble.

- Uniformitat en els paviments de les voreres amb suficient amplària.
- Zona Avinguda. De la Paz.
- Zones de protecció ambiental.
- Àrees d'oci i temps lliure.
- Manteniment del Poliesportiu.
- Barri de llum falta de lluminositat.
- Zona església Mont de Pietat.
- Dotacions i equipaments.

Sobre vivendes de Protecció Oficial:

- Carència general de VPO.
- Falta control de qualitat VPO.
- Subvencions escasses.
- Vivendes protegides amb creixement sostenible.
- Creixement zero.
- No més vivendes.
- Utilitzar les VPO a fi de rejuvenir i revitalitzar la població.
- Construcció d'un número adequat a la demanda.
- Control estricte sobre l'adjudicació de les VPO.
- Control estricte sobre les VPO del Pla anterior que s'estan venent de forma il·legal.
- Necessitat adaptar les tipologies a la demanda. (no sols VPO de 3 habitacions i 90m).
- Més vivendes de VPO
- Lloguers de rendes baixes.
- Més sòl per a VPO.
- Fer una selecció de les empreses constructores.
- Accessibilitat a joves.
- Accessibilitat a jubilats.



Sobre trànsit:

- Les entrades i eixides a Xirivella que són horribles.
- Accessos vials, sobretot al cementeri.
- Conversió encreuaments en rotondes.
- Falta general de regulació de tràfic, sentit de la circulació lamentables.
- Senyals inexistents o defectuoses. Millora senyalització.
- Aparcaments turismes i camions.
- Solucionar carreres de motos de la carretera.
- Repassar carrers i millorar asfalt.
- Major restricció en el tràfic de vehicles pesats.
- Més bàdems i més sancions per als infractors.
- Control de la velocitat.
- Accessibilitat de vianants a Xirivella des del barri de la Ilum.
- Ampliació de carrers de vianants.

Sobre l'Horta:

- Preservar l'horta.
- Racionalització de l'Horta però no en detriment del creixement del poble.
- Utilització racional sòl de l'Horta per a vivendes i serveis generals.
- Donada l'escassetat de rendibilitat de l'Horta, compaginar el desenvolupament urbanístic sense excessiva protecció de l'Horta.
- Declaració de tot l'espai de l'Horta com SNUP.
- Elaboració d'un pla intermunicipal per a afavorir la conservació de l'Horta.
- Elaboració de propostes per a incrementar la viabilitat del camp i evitar l'abandó.
- Equilibri entre creixement urbà i respecte de l'horta que queda.
- Fixació d'un mínim d'Horta com a patrimoni cultural No Urbanitzable.
- Pla General urgent per a eradicar l'Horta del centre de la població.



- Que es creen parcs i zones verdes on hi ha actualment hortes, que es van quedar ja en el centre del barri.
- Estudi sobre el sòl saturat per fosfats si beneficia en el desenvolupament ecològic de la ciutat de Xirivella.

Creixement urbanístic:

- Creixement sostenible.
- Esta molt saturat.
- No construir més.
- Evitar la massificació assumint que Xirivella no pot estendre's molt més.
- Utilitzar espais ja urbanitzats com el polígon Samarra, per a crear noves zones residencials.
- Eliminar els solars i les cases velles deshabitades en el nucli antic. Que s'arreglen i es resolrà la inseguretat que hi ha al seu voltant.
- Limitar la construcció, assegurant els serveis als nous i vells veïns.
- Incentivar la utilització d'energies netes en les noves construccions i en les velles adaptar-les en la mesura que siga possible. Vivendes amb energies renovables. Energies alternatives.
- Control de les altures d'edificació.
- Que l'Ajuntament assenyalen on es pot urbanitzar i no altres.
- Construcció de més dotacions com en el Barri de la Llum.
- Dotar als barris d'infraestructures i transport.
- Creixement continuat amb vies amples.
- Vivendes unifamiliars evitant grans edificis.
- Que els creixements urbanístics no obstaculitzen el desenvolupament rural.
- Concentració en unes àrees concretes.

Sobre el transport públic:

- Millora del sistema d'autobusos Fernanbus (que arriben a l'estació d'autobusos), que l'EMT entre a Xirivella i millora de la xarxa ferroviària.
- Metre a València.



- Connexions amb altres municipis sense passar per València.
- Ampliar i millora del transport públic.
- Línia d'autobús directa a l'hospital.
- Comunicació entre el Barri de la Llum i Xirivella.
- Servei gratuït per a la 3a edat.
- Transport públic dins de la població.

Sobre dotacions i equipaments:

- Parcs.
- Més zones verdes.
- Instal·lacions esportives.
- Locals per a associacions.
- Teatre.
- Zones específiques per a gossos.
- Centre juvenil -Zones lúdiques per a joves.
- Residència 3a Edat. Solar front l'ambulatori.
- Centre de dia.
- Guarderia infantil.
- poliesportiu en Barri Mont de Pietat i Sant Ramon.
- Cases de cultura en tots els barris.
- Llar del jubilat.
- Millora de l'enllumenat públic.
- Casa de la Dóna (30, 2,11) enfront del PK Clara Campoamor.
- Auditori o Casa de Cultura.
- Conservatori de música.
- Pavelló multiusos – Esportiu i cultural en Barri de la Llum. Piscines per a veïns del Barri de la Llum.
- Equipament sanitari d'especialistes.
- Centre de formació professional.



- Residència per a la 3a edat, centre de dia i guarderia infantil en el solar front a l'ambulatori.
- Millorar els equipaments per a persones discapacitades. Escola d'adults.
- Més contenidors per a reciclar.
- Llocs per a col·locar cartells.
- Equipaments infantils, un model pràctic i durador.
- Aparells per a exercicis de majors en els parcs públics.
- Dotar a tots els barris d'equipaments a fi que es valoren ben totes les zones.
- Àrees d'oci i temps lliure.

Sobre altres tema:

- Contaminació acústica.
- Que es destinen plantes baixes antigues a vivendes per necessitat persones majors.
- Seguretat ciutadana.
- Cuidar el medi ambient.
- Incentivar el comerç a Xirivella.
- Abandó del carrer del Pozo.
- **Si al carril bici però no en "Camí Nou".**
- Protecció d'edificis o altres elements susceptibles de ser considerats patrimoni cultural.
- **Considerar "El barri de la Llum" integrat totalment integrat en el pla general.**
- Places d'institut suficients per a acabar amb els barracons.
- Normativa sobre antenes de telefonia mòbil.
- Poliesportiu en Barri Mont de Pietat i Sant Ramon.
- Millora del parc que hi ha al Camp de Futbol municipal del Barri de la Llum.
- Millora del parc i descampat entre el CP. Vicente Tosca i poliesportiu Barri de la Llum.
- Enllaçar amb el carril bici comarcal que connecta amb Aldaia, Alaquàs, Picanya, València i el polígon verge de la Salut.



- Millora del mobiliari urbà.
- Millora del funcionament del Centre de Salut.
- Igualtat entre barris.

3.1.3.1 Resultats de la Mesa 1.

Observant l'explotació dels resultats de la Mesa 1, podem realitzar les consideracions següents:

- Sobre les preguntes que fan referència a les àrees amb dèficit d'urbanització, tots estan d'acord en què ha d'existir un tractament uniforme de les voreres. Cinc persones de les sis que van respondre a la pregunta, consideren que no hi ha suficients zones habilitades per als gossos. Després de comentar els resultats, i contestar a l'enquesta Delphi 2, les opinions dels enquestats es van mantindre pràcticament igual, amb la qual cosa es reforça l'opinió majoritària.
- A l'igual, que consideren que hi ha un dèficit d'oferta de VPO a Xirivella i que és un problema prou important. Després de comentar els resultats, i contestar a l'enquesta Delphi 2, les opinions dels enquestats es van mantindre, amb la qual cosa es reforça l'opinió majoritària. No obstant, hi ha un consens d'opinions sobre la idea que a Xirivella han d'haver-hi més vivendes en règim de lloguer, la qual cosa no passava en el Delphi 1.
- En les preguntes sobre trànsit, observem que:
 - Tots els enquestats estan d'acord en considerar que no són adequades l'entrada i l'eixida de Xirivella cap a València en automòbil, i que a més per a la majoria és un problema de màxima importància. Després de comentar els resultats, i contestar a l'enquesta Delphi 2, les opinions dels enquestats es van mantindre igual, amb la qual cosa es reforça l'opinió majoritària.
 - És necessari millorar la senyalització en els carrers de Xirivella. Després de comentar els resultats, i contestar a l'enquesta Delphi 2, les opinions dels enquestats es van mantindre pràcticament igual, amb la qual cosa es reforça l'opinió majoritària.



- o Que és necessari un accés de vianants a Xirivella des de València- Mislata - Barri de la Llum i que també és necessari un carril bici a Xirivella. Després de comentar els resultats, i contestar a l'enquesta Delphi 2, les opinions dels enquestats es van mantindre pràcticament igual, amb la qual cosa es reforça l'opinió majoritària.
- o A la pregunta sobre si considera adequades les condicions d'accés al cementeri hi ha 3 persones que no saben, 2 que consideren que no i 1 que va respondre que si. Després de comentar els resultats, i contestar a l'enquesta Delphi 2, les opinions dels enquestats van canviar un poc, ja que 2 d'ells van contestar que si, 3 que no, i 2 que no saben- no contesten. Es manté la diversitat de resultats.
- o La majoria dels enquestats creu que fan falta places d'aparcament per a automòbils - motos, i que estes places haurien de ser públiques. Després de comentar els resultats, i contestar a l'enquesta Delphi 2, les opinions dels enquestats es van mantindre pràcticament igual, amb la qual cosa es reforça l'opinió majoritària.
- o No passa el mateix amb els aparcaments de camions, on hi ha més respostes negatives que afirmatives. Després de comentar els resultats, i contestar a l'enquesta Delphi 2, les opinions dels enquestats van canviar, i van opinar la gran majoria que si que feien falta places d'aparcament per a camions.
- o Quatre dels sis enquestats consideren que és necessari preservar l'horta. Després de comentar els resultats, i contestar a l'enquesta Delphi 2, s'incrementen el nombre de persones que defenen conservar l'Horta.
- Sobre el creixement urbanístic, opinen en gran manera que ha de ser moderat, però molts no saben com haurien de ser les noves zones residencials. Després de comentar els resultats, i contestar a l'enquesta Delphi 2, les opinions dels enquestats es van mantindre pràcticament igual, amb la qual cosa es reforça l'opinió majoritària.



- La majoria dels veïns pensa que Xirivella no està ben comunicada en transport públic i en primer lloc prefereixen una millora del metro, en segon lloc el tramvia i en tercer l'autobús. Tots estan d'acord en que és necessari un transport públic dins de Xirivella de comunicació entre tots els barris i a més consideren que és un problema prou important. No obstant, en l'enquesta Delphi 2, tots els enquestats van respondre que Xirivella està ben comunicada amb els pobles de l'àrea metropolitana i l'orde amb que millorarien la comunicació és: Torrent, Alaquàs i Mislata, la qual cosa no passava en el Delphi 1.
- A les preguntes sobre dotacions i equipaments, la gran nombre dels enquestats, considera necessari en primer lloc un centre juvenil, en segon lloc un residència per a la 3a edat, en tercer lloc, un centre soci- cultural. Al mateix temps, no creuen que Xirivella, en general, hi ha poques zones verdes. Després de comentar els resultats, i contestar a l'enquesta Delphi 2, les opinions dels enquestats van canviar un poc i considera necessari en primer lloc un centre polivalent, en segon lloc un residència per a la 3a edat i ara la majoria considera que Xirivella té pocs zones verdes.
- Les persones pertanyents a la Mesa 1 no accepten la col·locació d'antenes de telèfons mòbils, i consideren este problema prou important. Després de comentar els resultats, i contestar a l'enquesta Delphi 2, les opinions dels enquestats es van mantindre pràcticament igual, amb la qual cosa es reforça l'opinió majoritària.
- En esta enquesta, es van fer preguntes específiques sobre el Barri de la Llum, els veïns del mateix estan tots d'acord que este Barri té carències d'infraestructures i que necessiten més instal·lacions esportives. En primer lloc, s'haurien de millorar o implantar infraestructures esportives, en segon lloc Residència de la 3a Edat, i en tercer lloc, amb els mateixos vots, estarien, les educatives, comunicacions i poliesportiu. Després de comentar els resultats, i contestar a l'enquesta Delphi 2, les opinions dels enquestats es van mantindre pràcticament igual, amb la qual cosa es reforça l'opinió majoritària. Encara que ara en primer lloc, millorarien les infraestructures educatives i en segon lloc les esportives.

Observant l'explotació dels resultats de la Mesa 1, podem realitzar les consideracions següents:



- Tots els que van respondre a l'annex estan d'acord en què l'entrada i l'eixida del centre comercial Gran Túrria no són adequades.
- Més de la meitat pensa que no són adequades les condicions d'accés a la plaça Alqueria Nord i que hi ha barreres per a la circulació de vianants de persones minusvàlides a Xirivella.
- Set dels huit enquestats considera necessari col·locar tanques acústiques en la V-30.
- Tots menys un creuen que és necessari un accés més directe entre el Barri de la Llum i Xirivella. La mateixa proporció considera que el Barri té dèficit d'enllumenat públic.

3.1.3.2 Resultats de la Mesa 2.

Observant l'explotació dels resultats de la Mesa 2, podem realitzar les consideracions següents:

- Sobre les preguntes que fan referència a les àrees amb dèficit d'urbanització, tots estan d'acord en què ha d'existir un tractament uniforme de les voreres. Onze persones de les catorze que van respondre a la pregunta, consideren que no hi ha suficients zones habilitades per als gossos. Després de comentar els resultats, i contestar a l'enquesta Delphi 2, les opinions dels enquestats es van mantindre pràcticament igual, amb la qual cosa es reforça l'opinió majoritària.
- Respecte a l'oferta de VPO a Xirivella tots els enquestats opinen que hi ha un dèficit menys un que creu que no i un altre que no sap. Tots els enquestats menys un creuen que han d'haver-hi més vivendes en règim de lloguer. Després de comentar els resultats, i contestar a l'enquesta Delphi 2, les opinions dels enquestats es van mantindre pràcticament igual, amb la qual cosa es reforça l'opinió majoritària.
- Sobre trànsit estan d'acord els assistents els temes següents: que l'entrada i eixida de Xirivella cap a València en automòbil no són adequades, i que este problema és de la màxima importància, que és necessari racionalitzar i sistematitzar els sentits de circulació dels carrers a Xirivella, que és necessari millorar la senyalització en els carrers, que és necessari un accés de vianants a Xirivella des de València- Mislata- Barri de la Llum, que no són adequades les condicions d'accés al cementeri i que és necessari un carril



bici en el municipi. També estan tots d'acord en què fan falta places d'aparcament i que estes haurien de ser públiques. Després de comentar els resultats, i contestar a l'enquesta Delphi 2, les opinions dels enquestats es van mantindre pràcticament igual, amb la qual cosa es reforcen totes les opinions majoritàries.

- Sobre l'Horta, dotze dels catorze enquestats pensen que és necessari preservar-la, els altres dos no saben. I consideren que és un problema de màxima importància. Després de comentar els resultats, i contestar a l'enquesta Delphi 2, s'incrementen el nombre de persones que defenen conservar l'Horta.
- Sobre el creixement urbanístic
 - Sis dels enquestats opinen que ha de ser un creixement moderat, dos opinen que ha de ser poc el creixement, un que res i altres sis que siga VPO. Després de comentar els resultats, i contestar a l'enquesta Delphi 2, les opinions dels enquestats es van mantindre pràcticament igual, encara que augmenta el nombre dels assistents que recolzen les VPO.
 - Els futurs creixements de zones residencials a Xirivella, en primer lloc deurien ser blocs en altura, en segon lloc vivendes tipus eixamplament i en tercer lloc vivendes unifamiliars adossades. Després de comentar els resultats, i contestar a l'enquesta Delphi 2, en segon lloc estan tant les vivendes de tipus eixamplament com les vivendes unifamiliars adossades.
- Sobre el transport públic onze dels catorze que van respondre la pregunta consideren que Xirivella no esta bé comunicada en transport públic amb el centre de València. En primer lloc millorarien el metre, en segon lloc l'autobús, en tercer lloc RENFE. Segons els assistents a la Mesa 2 Xirivella no està ben comunicada amb els pobles de l'àrea metropolitana, i l'orde amb què millorarien la comunicació és: Quart, Manises, Picanya, Mislata, Torrent, Paiporta, Aldaia, Paterna, Benetússer, Alaquàs i Riba-roja. Quasi el 70% van respondre que no cal un transport públic dins de Xirivella per comunicar tots els barris. Després de comentar els resultats, i contestar a l'enquesta Delphi 2, les opinions dels enquestats es van mantindre pràcticament igual, amb la qual cosa es reforcen totes les opinions majoritàries. Encara que l'orde de què millorarien la comunicació diversa un poc.



- Sobre dotacions i equipaments. Consideren que l'orde de necessitat és: Residència de la 3a Edat, Centre de Dia, Centre Juvenil i Casa de la Dona. Després de comentar els resultats, i contestar a l'enquesta Delphi 2, les opinions dels enquestats es van mantindre pràcticament igual, amb la qual cosa es reforça l'opinió majoritària.
- Altres temes. El 65% dels enquestats no considera acceptable la col·locació d'antenes de telèfons mòbils. Després de comentar els resultats, i contestar a l'enquesta Delphi 2, les opinions dels enquestats es van mantindre pràcticament igual, amb la qual cosa es reforça l'opinió majoritària.

Observant l'explotació dels resultats de la Mesa 2, podem realitzar les consideracions següents:

- Quatre dels onze enquestats van respondre que l'entrada i l'eixida del polígon industrial Samarra no són adequades, altres quatre van contestar que no saben i altres tres que si són adequades. Després de comentar els resultats, i contestar una altra vegada l'enquesta, les opinions dels enquestats es van mantindre pràcticament igual, amb la qual cosa es reforça la idea.
- Més del 72% opinen que hi ha barreres per a la circulació de vianants de persones minusvàlides a Xirivella. Després de comentar els resultats, i contestar una altra vegada l'enquesta, s'incrementen el nombre de persones que opinen que hi ha barreres, amb la qual cosa es reforça la idea.
- Més del 81% creuen que és necessari millorar els accessos als polígons industrials. Després de comentar els resultats, i contestar una altra vegada a l'enquesta, s'incrementen el nombre de persones a favor que es milloren els accessos als polígons industrials.

3.1.3.3 Resultat de la Mesa 3.

Observant l'explotació dels resultats de la Mesa 3, podem realitzar les consideracions següents:

- Sobre àrees amb dèficit d'urbanització, tots estan d'acord en què ha d'existir un tractament uniforme de les vorera i que no hi ha suficients zones habilitades per als gossos. Després de comentar els resultats, i contestar a



l'enquesta Delphi 2, les opinions dels enquestats es van mantindre pràcticament igual, amb la qual cosa es reforça l'opinió majoritària.

- Respecte a l'oferta de VPO a Xirivella tots els enquestats opinen que hi ha un dèficit i per a ells és un problema de màxima importància. El 57% d'ells opina que han d'haver-hi més vivendes en règim de lloguer. Després de comentar els resultats, i contestar a l'enquesta Delphi 2, les opinions dels enquestats es van mantindre pràcticament igual, amb la qual cosa es reforça l'opinió majoritària.
- Sobre trànsit estan d'acord els assistents els temes següents: que l'entrada i eixida de Xirivella cap a València en automòbil no són adequades, i que este problema és de la màxima importància, que és necessari millorar la senyalització en els carrers i que és necessari un accés de vianants a Xirivella des de València- Mislata- Barri de la Llum. La majoria d'ells creuen que és necessari racionalitzar i sistematitzar els sentits de circulació dels carrers a Xirivella. I tots menys un consideren que no són adequades les condicions d'accés al cementeri. El 70 % van respondre que és necessari un carril bici en el municipi. Tots estan d'acord que fan falta places d'aparcament i que estes haurien de ser públiques. Després de comentar els resultats, i contestar a l'enquesta Delphi 2, les opinions dels enquestats es van mantindre pràcticament igual, amb la qual cosa es reforcen totes les opinions majoritàries.
- Sobre l'Horta, quatre dels set enquestats pensen que és necessari preservar-la, els altres tres no saben. Després de comentar els resultats, i contestar a l'enquesta Delphi 2, s'incrementen el nombre de persones que defenen conservar l'Horta.
- Sobre el creixement urbanístic
 - Quatre dels enquestats opinen que ha de ser un creixement moderat, dos opinen que ha de ser molt el creixement i un que poc. Després de comentar els resultats, i contestar a l'enquesta Delphi 2, s'incrementen el nombre de persones que defenen el creixement moderat i les VPO.
 - Els creixements de zones residencials a Xirivella, en primer lloc deurien ser blocs en altura, en segon lloc vivendes adossades, en tercer lloc vivendes tipus eixamplament i en Quart lloc vivendes unifamiliars aïllades. Després de comentar



els resultats, i contestar a l'enquesta Delphi 2, canvien d'opinió i en primer lloc deuriem ser vivendes tipus eixamplament, en segon lloc blocs en altura i en tercer lloc vivendes adossades.

- Sobre el transport públic Tots els components de la Mesa 3 van respondre que Xirivella no esta bé comunicada en transport públic amb el centre de València. En primer lloc millorarien el metre, en segon lloc l'autobús i el tramvia, en tercer lloc RENFE. Els assistents opinen que Xirivella no està ben comunicada amb els pobles de l'àrea metropolitana, i l'orde amb què millorarien la comunicació és: Quart, Manises, Mislata i Picanya. Més del 85% van respondre que és necessari un transport públic dins de Xirivella per comunicar tots els barris. Després de comentar els resultats, i contestar a l'enquesta Delphi 2, les opinions dels enquestats es van mantindre pràcticament igual, amb la qual cosa es reforcen totes les opinions majoritàries.
- Sobre dotacions i equipaments. Consideren que l'orde de necessitat és: Residència de la 3a Edat, Centre de Dia, Centre Juvenil, Casa de la Dona i biblioteca. La majoria pensa que Xirivella no té poques zones verdes. Després de comentar els resultats, i contestar a l'enquesta Delphi 2, les opinions dels enquestats es van mantindre pràcticament igual, amb la qual cosa es reforcen totes les opinions majoritàries.
- Altres temes. El 72% dels enquestats no considera acceptable la col·locació d'antenes de telèfons mòbils. Després de comentar els resultats, i contestar a l'enquesta Delphi 2, les opinions dels enquestats es van mantindre pràcticament igual, amb la qual cosa es reforça l'opinió majoritària.
- En esta enquesta, es van fer preguntes específiques sobre el Barri Av. de la Paz. Els veïns del mateix estan tots d'acord que este Barri hi ha àrees amb dèficit d'urbanització. Després de comentar els resultats, i contestar a l'enquesta Delphi 2, les opinions dels enquestats es van mantindre pràcticament igual, amb la qual cosa es reforça l'opinió majoritària.

Observant l'explotació dels resultats de la Mesa 3, podem realitzar les següents consideracions. Tots els que van respondre a estan d'acord en:

- El Barri té un dèficit d'instal·lacions esportives.
- Cal millorar la pavimentació de tot el Barri.



- Hi ha barreres per a la circulació de vianants de persones minusvàlides a Xirivella.
- És necessari millorar els accessos als polígons industrials.

Després de comentar els resultats, i contestar una altra vegada l'enquesta, les opinions dels enquestats es van mantindre pràcticament igual, amb la qual cosa es reforcen totes les idees.

3.1.3.4 Resultats de la Mesa 4.

Observant l'explotació dels resultats de la Mesa 4, podem realitzar les consideracions següents:

- Sobre àrees amb déficit d'urbanització, La gran majoria estan d'acord en què ha d'existir un tractament uniforme de les vorera i que no hi ha suficients zones habilitades per als gossos. Després de comentar els resultats, i contestar a l'enquesta Delphi 2, les opinions dels enquestats es van mantindre pràcticament igual, amb la qual cosa es reforça l'opinió majoritària.
- Respecte a l'oferta de VPO a Xirivella gran nombre dels enquestats opinen que hi ha un déficit i per a ells és un problema de màxima importància. La majoria d'ells opina que han d'haver-hi més vivendes en règim de lloguer. Després de comentar els resultats, i contestar a l'enquesta Delphi 2, les opinions dels enquestats es van mantindre pràcticament igual, amb la qual cosa es reforça l'opinió majoritària.
- Sobre trànsit estan d'acord els assistents en què l'entrada i eixida de Xirivella cap a València en automòbil no són adequades. La majoria creuen que és necessari un accés de vianants a Xirivella des de València- Mislata- Barri de la Llum, també racionalitzar i sistematitzar els sentits de circulació dels carrers a Xirivella, millorar la senyalització en els carrers de Xirivella. I que no són adequades les condicions d'accés al cementeri. Quasi el 70 % van respondre que és necessari un carril bici en el municipi. Tots estan d'acord que fan falta places d'aparcament i que estes haurien de ser públiques. Després de comentar els resultats, i contestar a l'enquesta Delphi 2, les opinions dels enquestats es van mantindre pràcticament igual, amb la qual cosa es reforcen les opinions majoritàries.



- Sobre l'Horta, La gran majoria dels enquestats pensen que és necessari preservar-la. Després de comentar els resultats, i contestar a l'enquesta Delphi 2, s'incrementen el nombre de persones que defenen conservar l'Horta.
- Sobre el creixement urbanístic nou dels enquestats opinen que ha de ser un creixement moderat, sis opinen que ha de ser molt el creixement, sis que poc, tres que VPO i altres tres que res. Els creixements de zones residencials a Xirivella, en primer lloc deurien ser blocs en altura, en segon lloc vivendes tipus eixamplament, en tercer lloc vivendes adossades i en Quart lloc vivendes unifamiliars aïllades. Després de comentar els resultats, i contestar a l'enquesta Delphi 2, les opinions dels enquestats es van mantindre pràcticament igual, amb la qual cosa es reforcen les opinions majoritàries.
- Sobre el transport públic La gran majoria dels components de la Mesa 4 van respondre que Xirivella no està bé comunicada en transport públic amb el centre de València. En primer lloc millorarien el metre, en segon lloc Renfe, en tercer lloc Bus. Els assistents opinen que Xirivella no està ben comunicada amb els pobles de l'àrea metropolitana, i l'orde amb què millorarien la comunicació és: Quart, Manises, Torrent, Picanya, Aldaia i Paiporta. Més del 65% van respondre que és necessari un transport públic dins de Xirivella per comunicar tots els barris. Després de comentar els resultats, i contestar a l'enquesta Delphi 2, les opinions dels enquestats es van mantindre pràcticament igual, amb la qual cosa es reforcen totes les opinions majoritàries. Encara que ara l'orde amb què millorarien la comunicació és: Quart, Picanya, Manises, Mislata, Paiporta,...
- Sobre dotacions i equipaments. Consideren que l'orde de necessitat és: Residència de la 3a Edat, Centre de Dia, Centre Juvenil, Casa de la Dona. La majoria pensa que Xirivella té poques zones verdes. Després de comentar els resultats, i contestar a l'enquesta Delphi 2, les opinions dels enquestats es van mantindre pràcticament igual, amb la qual cosa es reforcen totes les opinions majoritàries.
- Altres temes. El 55% dels enquestats no considera acceptable la col·locació d'antenes de telèfons mòbils. Després de comentar els resultats, i contestar a l'enquesta Delphi 2, les opinions dels enquestats es van mantindre pràcticament igual, amb la qual cosa es reforcen les opinions majoritàries.



Observant l'explotació dels resultats de l'annex 4 de la Mesa 4, podem realitzar les consideracions següents:

- El 96% dels participants opinen que hi ha barreres per a la circulació de vianants de persones minusvàlides a Xirivella. Després de comentar els resultats, i contestar una altra vegada l'enquesta annex 4 s'incrementen el nombre de persones que opinen que hi ha barreres, amb la qual cosa es reforça la idea.
- El 92% creuen que és necessari millorar els accessos als polígons industrials. Després de comentar els resultats, i contestar una altra vegada a l'enquesta, s'incrementen el nombre de persones a favor que es milloren els accessos als polígons industrials.

3.1.3.5 Resultats generals.

A nivell municipal, els resultats generals giren en torn als següents ítems:

- Dèficits **d'Urbanització**.
- Habitatges De Protecció Oficial.
- Trànsit.
- **L'espai De L'Horta**.
- Creixement Urbanístic.
- Transport Públic.
- Dotacions I Equipaments.
- Altres Temes.

I a continuació, per a cada un d'ells es resumeixen les principals conclusions.

Sobre dèficits d'urbanització:

- Quasi unanimitat en la necessitat de realitzar un tractament homogeni de les voreres viàries. Es considera un problema més be important.
- **S'aprecia la necessitat** de més espais sanitaris per als gossos però no es veu com un problema molt important.



Sobre habitatges de protecció oficial:

- Una gran majoria considera que existeix un dèficit de VPO i que aquest és un problema molt important.
- **També s'aprecia la necessitat** de més vivendes de lloguer però la seua importància és menor.

Sobre trànsit:

- Unanimitat completa en la dolenta situació de l'entrada - eixida de Xirivella cap a València i quasi unanimitat en considerar aquest problema de la màxima importància.
- **S'aprecia també** de forma quasi unànime la necessitat de racionalitzar els sentits de circulació dels carrers. Aquest problema es considera d'importància entre mitjana i màxima.
- **Quasi unanimitat en apreciar la necessitat d'un pas per vianants** entre Xirivella centre i el Barri de la Llum. Importància quasi màxima.
- **Condicions d'accés al cementeri deficients** amb importància entre mitjana i màxima del problema.
- **Gran majoria en la necessitat d'un carril bici per Xirivella.** Importància mitjana.
- Quasi unanimitat en la **necessitat de places d'aparcament públiques per a cotxes i motos.** Importància quasi màxima.
- Quasi unanimitat en la **necessitat de places d'aparcament per a camions** ben bé públiques o privades. Importància més màxima que mitjana.

Sobre l'Horta:

- Gran majoria **a favor de protegir l'horta.** Importància més màxima que mitjana.

Sobre el creixement urbanístic:

- Opinions molt repartides però predominen, per ordre, créixer sí però moderadament, créixer només per VPO i créixer sí però poc.



- Es prefereix en primer lloc la tipologia de bloc obert i en segon lloc d'eixample, és a dir, les tipologies edificatòries intensives.

Sobre el transport públic:

- Quasi unanimitat en considerar que Xirivella està mal comunicada per transport públic. Com a transport públic es prefereix en primer lloc el metro, **després el tramvia, en tercer lloc l'autobús i finalment el ferrocarril de via ampla.**
- Igualment una gran majoria considera que Xirivella està mal comunicada amb els municipis del seu entorn especialment, per ordre, amb Quart, Manises, Mislata i Picanya sobre tot. També Torrent, Aldaia, Paiporta i Paterna.
- Una gran majoria considera necessari establir un servei de transport públic intern dins de Xirivella en la seua zona centre però aquest problema es considera d'importància mitjana.

Sobre dotacions i equipaments:

- Es considera que fan falta una residència de la tercera edat, un centre de dia, centre juvenívol i casa de la dona. Això però ja estan en execució les obres d'algunes d'aquestes dotacions.
- Una majoria considera que Xirivella, en general, disposa de poques zones verdes. Importància entre mitjana i màxima.

Altres temes:

- Es manifesta un rebuig a la col·locació d'antenes per a telèfons mòbils. Importància entre mitjana i màxima.

3.1.3.6 Resultats específics.

Els resultats específics, és a dir, a nivell de cada barri, obtinguts són:

- En el Barri de la Llum destaquen les demandes de millora de les comunicacions **de tot tipus i de millores d'urbanització.**
- En els Barris de Mont de Pietat i Sant Ramon destaquen la necessitat **d'aparcaments, millores** en la circulació, reconversió del polígon de Zamarra,



utilització de les teulades per energia solar i zones verdes, promoció de vivendes de protecció pública (VPP).

- En el Barri de l'Avinguda de la Pau millora general de les condicions d'urbanització.
- En el Barri Centre, millora de les connexions amb València i aprofitar el solar de FEYCU si es necessari, millora zona cultural, racionalització del trànsit, aparcaments, dotacions, promoció VPP (vivendes de protecció pública), nou disseny Avinguda Camí Nou, rehabilitació nucli antic, accessibilitat minusvàlids, millora condicions d'urbanització.

3.1.4 OBSERVACIONS DELS PARTICIPANTS.

A més de respondre a les preguntes plantejades en les enquestes, els participants van reflectir algunes observacions, com són:

MESA DE TREBALL 1: BARRI DE LA LLUM

- Ampliació i millora de les instal·lacions del CP. Vicente Tosca; usant l'espai reservat per a ús educatiu per a construir pavelló multiusos.
- Millora dels desaigües Plaça Alqueria Nova.
- Accés Barri de la Llum - Xirivella
- Passarel·la de vianants encreuament V30
- Unió Barri de La Llum amb resta de Xirivella, per mitjà d'accés rodat de Tres Forques amb Avinguda de la Constitució.
- Eixides Plaça Alqueria Nova.
- Atenció de les zones verdes existents, especialment la ubicada darrere del camp de futbol.
- Millora enllumenat i clavegueram
- Barreres Arquitectòniques, compliment de la llei de suspensió de barreres.
- Solució altura excessiva entre la vorera i accés a les plantes baixes, en Arcuació Nova.
- Accessos i eixides Centre Comercial Gran Túrria.
- Regulació tràfic i aparcaments de vehicles i camions en tot el Barri de la Llum.



- Possibilitat d'eixida més directa del Barri a l'avinguda del Cid, direcció Madrid, sense haver de baixar fins a la SEAT.
- Ampliació del Camp Municipal de futbol
- Piscina Coberta
- Col·locació de Tanques Acústiques V-30.
- Parada del tren - tramvia en el Barri.

MESA DE TREBALL 2: ZONA MONT DE PIETAT I SANT RAMON

- Habilitar aparcaments en el solar de Casaven Sena (obres Residència 3a Edat)
- Aparcament de vehicles damunt dels passos de zebra, en determinats carrers i en voreres coma en La Parreta i Avinguda Camí Nou.
- Canviar les plaques en Avinguda Camí Nou, que encara posa carretera de Torrent
- Senyalitzar els estacionaments en determinats carrers, falta pintar-los.
- Incentivar el comerç a Xirivella, en este Barri. Hi ha zones residencials amb comerços molt lluny. Facilitar la mescla d'usos.
- Zona de càrrega i descàrrega, en l'Avinguda Camí Nou
- Carril bici però no en el Camí Nou
- Polígon de Samarra, millorar la connexió.
- Canvi de la qualificació del polígon Zamarra, convertint-ho en zona residencial amb un disseny arquitectònic de qualitat.
- Projectes de Reforma Interior per a convertir antigues naus industrials en VPO, com per exemple la zona final de l'avinguda Camí Nou.
- Utilitzar plaques d'energia solar en teulades per a calfar l'aigua.
- En les noves urbanitzacions, terrasses verdes.
- Partim de la idea que estem en una zona d'alta contaminació urbana per la proximitat a València. Davant d'aquest fet proposem:
 - Ampliar les zones verdes: que el Pla General contemple un **tant per cent més del mínim que s'estableix en la llei del sòl** sobre cessions obligatòries per a zona verda.



- o Protecció de l'Horta: que el Pla General contemple un tant per cent de la zona de l'Horta amb Protecció Especial.
- o Volem que en la zona s'instal·len famílies joves, per a això:
- o Potenciar la VPO que el Pla General contemple un tant per cent més del mínim que estableix la legislació vigent sobre sòl destinat a VPO. A més, veiem especialment important, que hi haja una distribució d'eixa reserva de sòl equitativa entre les diferents unitats d'execució. Açò és per evitar que totes les VPO s'agrupen en un mateix lloc creant guetos o que eixos llocs siguen els pitjors per a construir.
- o Fomentar els serveis públics: que el Pla General catalogue una sèrie d'edificis per a dotació comunitària.
- o Creixement urbanístic, basat en el respecte absolut de l'Horta.

MESA DE TREBALL 3: ZONA AVINGUDA DE LA PAU

- Han de ser àmplies, però no tant com les del Camí Nou
- Voreres amb rampes per a les persones invàlides.
- Àrees amb dèficit d'urbanització:
 - o Solars abandonats.
 - o Pocs serveis municipals.
 - o Voreres esvaroses.
 - o No hi ha instal·lacions esportives.
 - o Jardins. Falta de manteniment zones verdes.
 - o Passos de zebra, poc senyalitzats.
 - o Semàfors.
 - o Enllumenat.
 - o Millora de l'Asfalt de tota la zona.
 - o Accés a la parròquia, llambordes trencades.
 - o Falten Papereres.
 - o Falten bàdems en l'Avinguda La Paz.



- o Solar en C/ Doctor Fleming, enfront del núm. 13 que és precari.
- o Falta de neteja, falta d'agranadors.
- o Falta d'inversió per part de l'Ajuntament.

MESA 4: ZONA CENTRE

- Millora general d'entrades i eixides de Xirivella.
- Aprofitar el solar de Feycu per a organitzar una correcta entrada i eixida del poble.
- El poble es troba aïllat i incomunicat a causa de les planificacions anteriors.
- Fer realitat la zona cultural de l'antic barri de Sant Josep (Auditori, Cultura, etc.).
- Racionalització del tràfic en esta zona.
- Aparcaments tant públics com privats. Aparcaments per a camions fora del nucli urbà.
- Residència de la 3a Edat, Centres de dia,...
- Racionalització del creixement urbanístic de Xirivella, vivendes de VPO i privades en edificació vertical mesclades amb zones de baixes edificabilitat.
- Creixement urbanístic del poble ha de ser racionalitzat, tenint en compte la planificació i el creixement moderat.
- L'entrada pel carrer Salvador Castillo i l'eixida crea molts problemes.
- Millora i ampliació si és necessari de zones industrials amb accessos adequats.
- Revisió total de l'avinguda Camí Nou.
- La zona centre ha crescut sense orde, amb carrers estrets i amb edificis d'una altura excessiva.
- La zona antiga del poble es troba totalment abandonada i no guarda cap tipus de planificació ni d'alineacions.
- Qüestionar el trasllat del metre per la carretera de Torrent.
- Carril bici en condicions.



- Rehabilitació del nucli antic.
- Accessos per a minusvàlids.
- No hi ha voreres competents, la gent circula pel carrer. Ampliar amplària de les voreres.
- És incompatible el ingrés i el increment d'infraestructures sense un creixement lògic de la densitat urbanística (impostos).
- Més espais verds.
- Compliment de les normatives municipals (soroll).

Algunes persones han fet observacions, que no són abordables des del Pla general, però es fan constar:


- El servei de la línia privada d'autobús que existeix, no complia les mínimes mesures de seguretat tant els vehicles com en la seua circulació.
- Més pressió en l'aigua potable.
- Millora serveis socials, millora política juvenil.
- Més seguretat ciutadana.
- Repten de Policia.
- Interès per part de l'Ajuntament de Xirivella i Mislata posar-se d'acord per a millorar.
- Millora del poliesportiu.

3.1.5 OBSERVACIONS GENERALS.

El procés de participació ciutadana ha resultat ser molt eficient, rigorós i significatiu. Han participat un conjunt de 90 persones organitzades en 4 mesos corresponents al Barri de la Llum, Barris Mont de Pietat i Sant Ramón, Avinguda de la Pau i Zona Centre.

Com s'ha explicat en els apartats anteriors s'ha utilitzat la metodologia tipus DELPHI amb l'objectiu principal d'identificar les principals necessitats urbanístiques de Xirivella tal i com són percebudes pels seus ciutadans. La participació ha estat oberta però, especialment dirigida a persones actives de les associacions existents.

Ha servit de gran ajuda l'organització, ja existent, de participació ciutadana promoguda des del propi Ajuntament.





El procés ha generat, per una banda, resultats generals a nivell municipal, i per l'altra, resultats específics a nivell de barri.



3.2 TALLER DE VALORACIÓ DEL PAISATGE DE XIRIVELLA.

Per completar la Fase I, es realitzen dos passos més, el primer és de l'Exposició Pública de la Informació Ambiental i Paisatgística i el segon el de la Valoració de les Unitats de Paisatge i Recursos Paisatgístics.

Per una banda, l'Exposició Pública es realitza en la pàgina web de l'Ajuntament de Xirivella, en la qual es pot consultar la informació de cada una de les Unitats de Paisatge i de cada una dels Recursos Paisatgístics, a més de tots els passos seguits en el procés.

Respecte a les Unitats de Paisatge, segons la zona on es troben, es consideraran dos grups, un el corresponent a la zona urbana i l'altre associat a la zona rural. Tota la informació associada a cada una d'elles es presenta en una fitxa resum, la qual recull el nom de la Unitat, una descripció bàsica, els elements que la componen, la seua localització i les seues principals característiques funcionals i perceptives.

De la mateixa forma, per a cada un dels Recursos Paisatgístics es crea una fitxa resum, on s'observa la denominació de l'element, la seua localització en un plànol, les principals dades sobre ell i el seu entorn i una descripció breu de les seues característiques.

A més, tota aquesta documentació va acompanyada d'una enquesta de Valoració de les Unitats de Paisatge i dels Recursos Paisatgístics, i d'Objectius de Qualitat Paisatgística, la qual, tota persona interessada, pot imprimir i presentar en l'Ajuntament de Xirivella i també es facilita als assistents al Taller de Valoració Pública del Paisatge de Xirivella.

Per a la Valoració de Paisatge de Xirivella s'han seguit les directrius, criteris i pautes assenyalades en el *Capítol II Participació Pública, del Títol I del Reglament de Paisatge de la Comunitat Valenciana*.

El Taller consisteix en una convocatòria en el Saló de Plens de l'Ajuntament de Xirivella. I el seu programa es, en primer lloc, donar l'acreditació als participants, seguida d'una exposició del Procés de Participació Pública segons la nova legislació Estatal i Valenciana.



Per últim, es realitza la Valoració de Paisatge de Xirivella, per a la qual cosa, es passa l'enquesta en la que es valoren les Unitats de Paisatge i els Recursos Paisatgístics, a més de definir els Objectius de Qualitat Paisatgística. Es respon al temps que van exposant-se cada una de les Unitats de Paisatge i Recursos Paisatgístics. **Aquesta enquesta es pot consultar en l'Annex II del document "ANNEXES DE LA MEMÒRIA DE PARTICIPACIÓ PÚBLICA, Revisió Pla General de Xirivella" en el qual es poden trobar.**

Aquest taller es convoca, mitjançant la col·laboració de l'Ajuntament, per a la primera setmana del mes de Març de 2008. Al temps que tota la informació referent a les Unitats de Paisatge, als Recursos Paisatgístics està disponible en la pàgina web de l'Ajuntament a partir del dia 12 de Febrer de 2008.

3.2.1 OBJECTIUS DEL TALLER DE VALORACIÓ DE PAISATGE DE XIRIVELLA.

El present Taller com a continuació del Pla de Participació i de conformitat amb allò expressat a l'article 15 del Reglament de Paisatge de la Comunitat Valenciana té com a objectius:

a) Fer accessible la informació rellevant sobre la Revisió del Pla General de Xirivella i Pla Especial de Protecció de L'Horta de Xirivella.

b) Informar del dret a participar i de la forma en què es pot exercir aquest dret.

c) Reconèixer el dret a formular observacions i comentaris en aquelles fases inicials del procediment en què estiguen obertes totes les opcions.

d) Obtenir informació útil del públic interessat. Particularment identificar les principals problemàtiques urbanístiques del municipi de Xirivella percebudes per la seua població.

e) Identificar els valors atribuïts al paisatge pels agents socials i les poblacions mitjançant les metodologies regulades en el títol III del Reglament de Paisatge.

f) Justificar l'opció adoptada i la forma en què s'ha desenvolupat el tràmit de participació.



3.2.2 FINALITAT DEL TALLER DE VALORACIÓ DE PAISATGE DE XIRIVELLA.

S'ha realitzat aquest taller, per recollir la opinió de tots els participants sobre el valor i els objectius que consideren adequats per a cada una de les Unitats de Paisatge i per a cada un dels Recursos Paisatgístics.

El motiu i finalitat de recollir aquesta informació és el aconseguir assignar a cada element el seu Valor Paisatgístic, segons marca el Reglament de Paisatge de la Comunitat Valenciana, en l'article 37 de la Secció 1a Caracterització i Valoració Del Paisatge, que forma part del Capítol III Estudis De Paisatge, que es cita a continuació:

"1. El valor paisatgístic és el valor relatiu que s'assigna a cada unitat de paisatge i a cada recurs paisatgístic per raons ambientals, socials, culturals o visuals. Per a cada una de les unitats de paisatge i recursos paisatgístics, s'establirà un valor segons la seua qualitat paisatgística, les preferències de la població i la seua visibilitat.

2. La qualitat paisatgística serà proposada de forma justificada per un equip pluridisciplinari d'experts en paisatge, a partir de la qualitat de l'escena, la singularitat o raresa, la representativitat, l'interès de la seua conservació i la seua funció com a part d'un paisatge integral.

3. La qualitat es manifestarà com a molt baixa, baixa, mitjana, alta o molt alta. L'administració competent per a l'aprovació del corresponent instrument de paisatge podrà fixar una qualitat diferent de la proposada de forma justificada.

4. La preferència de la població incorporarà els valors atribuïts al paisatge pels agents socials i les poblacions concernides i es definirà a partir de la consulta pública establida pel Pla de participació pública conforme al que ha determinat l'article 17.2 d'aquest reglament.

5. La visibilitat es determinarà des de les principals carreteres i punts d'observació a partir de l'anàlisi visual desenvolupat en l'article 36.

6. El valor de cada unitat de paisatge i de cada recurs paisatgístic serà el resultat de la mitjana de les puntuacions resultants de la qualitat atorgada tècnicament i de les preferències del públic, ponderada pel grau de la seua

visibilitat des dels principals punts d'observació. El resultat del valor paisatgístic es manifestarà com a molt baix, baix, mitjà, alt o molt alt.

7. En qualsevol cas ha d'atribuir-se el màxim valor als paisatges que ja estan reconeguts per una figura de la legislació en matèria de protecció d'espais naturals i patrimoni cultural.

8. La conselleria competent en ordenació del territori i protecció del paisatge elaborarà i publicarà guies metodològiques per a la valoració de paisatges que actualitzarà periòdicament incorporant l'experiència adquirida i l'intercanvi d'informació internacional conforme als mecanismes d'implementació de l'article 8 del Conveni europeu del paisatge. Fins que no es dispose d'aquestes es podran utilitzar tant, mètodes qualitius com quantitius de valoració sempre que s'expressen els indicadors o paràmetres utilitzats i s'empren normes o metodologies tècniques de general acceptació, com ara el Mètode de valoració de la preferència visual o altres de similars. En aquest cas es detallaran les metodologies i processos de càlcul utilitzats en la valoració que sempre han de referir-se a mostratges de caràcter representatiu de la població concernida."

3.2.3 CARACTERIZACIÓ DE LES UNITATS DE PAISATGE.

3.2.3.1 Unitats de Paisatge Urbanes.

En la següent taula estan enumerades cada una de les Unitats de Paisatge Urbanes definides per a la zona urbana de la localitat de Xirivella.

Per conèixer amb més detall cada una d'elles es pot recórrer al document "ANNEXES DE LA MEMÒRIA DE PARTICIPACIÓ PÚBLICA, Revisió Pla General de Xirivella" en el qual es poden trobar en l'Annex II les fitxes resum de les característiques de totes les Unitats de Paisatge.

UNITATS DE PAISATGE EN L'ÀMBIT URBÀ / UNIDADES DE PAISAJE EN EL ÀMBITO URBANO		
TIPUS / TIPO	NOM / NOMBRE	VIARIS / VIARIOS
VIARIS HOMOGENIS / VIARIOS HOMOGÉNEOS	UP 1	VIARI AMB DOS SENTITS DE CIRCULACIÓ, EN EDIFICACIÓ OBERTA
	UP 2	VIARI AMB DOS SENTITS DE CIRCULACIÓ I DUES LÍNIES D'APARCAMENTS, EN EDIFICACIÓ OBERTA
	UP 3	VIARI AMB DOS SENTITS DE CIRCULACIÓ I MÉS DE DUES LÍNIES D'APARCAMENTS. INDUSTRIAL
	UP 4	VIARI AMB DOS SENTITS DE CIRCULACIÓ I DUES LÍNIES D'APARCAMENTS I VEGETACIÓ
	UP 5	VIARI AMB UN SENTIT DE CIRCULACIÓ I DUES LÍNIES D'APARCAMENTS, SENSE VEGETACIÓ
	UP 6	VIARI AMB UN SENTIT DE CIRCULACIÓ I DUES LÍNIES D'APARCAMENTS, AMB VEGETACIÓ
	UP 7	VIARI AMB UN SENTIT DE CIRCULACIÓ I DUES LÍNIES D'APARCAMENTS, SENSE VEGETACIÓ, EN HABITATGE ADOSSAT
	UP 8	VIARI AMB UN SENTIT DE CIRCULACIÓ I UNA O DUES LÍNIES D'APARCAMENTS, EN EDIFICACIÓ OBERTA
	UP 9	VIARI AMB UN SENTIT DE CIRCULACIÓ I UNA LÍNEA D'APARCAMENTS, EN HABITATGE ADOSSAT
	UP 10	VIARI PER A VIANANTS EN EL NUCLI HISTÒRIC
	UP 11	VIARI AMB UN SENTIT DE CIRCULACIÓ I SENSE LÍNIES D'APARCAMENT EN EL NUCLI HISTÒRIC
	UP 12	PLACES I ZONES VERDES
TRAMS VIARIS AMB CARACTERÍSTIQUES ESPECIALS / TRAMOS VIARIOS CON CARACTERÍSTICAS	UP 13	Eix Camí Nou
	UP 14	Eix Verge dels Desemparats
	UP 15	Eix Constitució
	UP 16	Casc Històric

Taula 1: Llistat de les Unitats de Paisatge Urbanes de Xirivella.

3.2.3.2 Unitats de Paisatge Rurals.

De la mateixa manera per a les unitats de paisatge rurals s'han elaborat unes fitxes resum de les seues principals característiques que es poden consultar en el document "ANNEXES DE LA MEMÒRIA DE PARTICIPACIÓ PÚBLICA, Revisió Pla General de Xirivella" en el qual es poden trobar en l'Annex II les fitxes resum de les característiques de totes les Unitats de Paisatge.

3.2.4 CARACTERITZACIÓ DELS RECURSOS PAISATGÍSTICS.


Al mateix temps s'han caracteritzat els Recursos Paisatgístics de Xirivella, que s'enumeren a continuació i per a cada un d'ells s'ha completat una fitxa seguint els criteris definits en el Reglament de Paisatge de la Comunitat Valenciana.

Aquestes fitxes es poden consultar en el document "ANNEXES DE LA MEMÒRIA DE PARTICIPACIÓ PÚBLICA, Revisió Pla General de Xirivella" en el qual es poden trobar en l'Annex II les fitxes resum de les característiques de totes les Unitats de Paisatge.



RECURSOS PAISATGÍSTICS		
RP 1	ESGLÉSIA PARROQUIAL DE LA VERGE DE LA SALUT	
RP 2	ERMITA DE LA VERGE DE LA SALUT	
RP 3	CLOSA	
RP 4	CASA DEL DELME	
RP 5	HABITATGE UNIFAMILIAR	
RP 6	RETAULES CERÀMICS: CRIST CRUCIFICAT. VIA CRUCIS	
RP 7	RETAULES CERÀMICS: ESTACIÓ I DEL VIA CRUCIS	
RP 8	RETAULES CERÀMICS: ESTACIÓ II DEL VIA CRUCIS	
RP 9	RETAULES CERÀMICS: ESTACIÓ IV DEL VIA CRUCIS	
RP 10	RETAULES CERÀMICS: ESTACIÓ VII DEL VIA CRUCIS	
RP 11	RETAULES CERÀMICS: ESTACIÓ ÚLTIMA DEL VIA CRUCIS	
RP 12	RETAULES CERÀMICS: PANELL COMMEMORATIU.	
RP 13	RETAULES CERÀMICS: PANELL DEL RELLOTGE.	
RP 14	RETAULES CERÀMICS: SAN ANTONIO DE PÀDUA.	
RP 15	RETAULES CERÀMICS: SANT VICENT FERRER (I)	
RP 16	RETAULES CERÀMICS: SANT VICENT FERRER (II)	
RP 17	RETAULES CERÀMICS: SANTA RITA DE CÀSIA.	
RP 18	RETAULES CERÀMICS: VERGE DEL ROSARI.	
RP 19	CEMENTERI VERGE DE LA SALUT	
RP 20	DIPÒSIT D'AIGUA VERGE DE LA SALUT	
RP 21	MERCAT MUNICIPAL	
RP 22	CARRER DE LA PILOTA	
RP 23	CARRER DE LA VERGE DE LA SALUT	
RP 24	CARRER VALÈNCIA	
RP 25	CARRER DEL POU	
RP 26	PLAÇA DE L'ERMITA	
RP 27	CARRER NOU	
RP 28	CARRER DE SALVADOR TORRENT	
RP 29	CARRER DE LES LLIMERES	
RP 30	PLAÇA DE L'ESGLÉSIA	
RP 31	CARRER DE SANT ANTONI	
RP 32	CARRER DE JOAQUÍN ORERO	
RP 33	CARRER DEL FORN I DE V. ROCA CERVERA	
RP 34	CARRER MAJOR	
RP 35	CARRER DE LA SÈQUIA	
RP 36	CARRER DE SANT JOAQUIM I DEL PATI	
RP 37	CARRER DE SANT MIQUEL	
RP 38	CARRER DE SANT VICENT FERRER	
RP 39	CARRER DE JUAN MOLINA	
RP 40	CARRER DE COLOM	
RP 41	CARRER DE CERVANTES	
RP 42	CARRER DE FRANCESC DE VINATEA	
RP 43	CARRER DE LES GERMANES CUBELLS	
RP 44	CARRER DELS GERMANS CONEJERO TOMÁS	
RP 45	CARRER DE SALVADOR CASTILLO	
RP 46	CARRER DEL MOLÍ	
RP 47	CARRER DE LA PARRETA	
RP 48	ALQUERIA "ALÓS".	
RP 49	ALQUERIA "CANUT".	
RP 50	ALQUERIA "MORET NUEVA".	
RP 51	ALQUERIA "MORET VIEJA".	
RP 52	ALQUERIA "POLLASTRE".	
RP 53	ALQUERIA "SERRA".	
RP 54	ALQUERIA "SORREGÍN".	
RP 55	MOTOR M ^a AUXILIADORA.	
RP 56	CAMÍ DE PICANYA	
RP 57	CAMÍ DE LES PEÑETES I CAMÍ ALQUERIA DEL POLLASTRE	
RP 58	CAMÍ DE FAITANAR	
RP 59	CAMÍ FONDO DEL CEMENTERI	
RP 60	ESGLÉSIA DE SAN RAMÓN NONAT	
RP 61	ESGLÉSIA DE SANT VICENT FERRER	
RP 62	PARC PABLO IGLESIAS	
RP 63	PARC DOLORES IBARRURI	
RP 68	PARC EL CHE	
RP 70	PARC DE SANT JOSEP-JESÚS FERRANDO	
RP 64		La línia del ferrocarril
RP 65	ELEMENTS TOPOGRÀFICS I FORMALS	L'autovia V-30
RP 66		L'autovia A-3
RP 67		La carretera CV-3215, de Torrent
RP 69	EDAR (Depuradora)	
	Elements amb protecció	

Taula 2: Recursos Paisatgístics de Xirivella



3.2.5 QUALITAT PAISATGÍSTICA.

Com a resum del Taller de Valoració Pública de Paisatge de Xirivella, a continuació es mostren les taules resum **amb els principals resultats de l'explotació de l'enquesta completada pels participants en l'acte.** I en document adjunt a aquesta memòria nomenat "**Annexes de la Memòria de Participació, Revisió del Pla General de Xirivella**", en l'Annex III: **Resultats de l'enquesta de valoració de paisatge, es troben de forma detallada tots els resultats i com s'ha arribat als resultats a continuació es mostren.**

Es mostra per a cada Unitat de Paisatge i per a cada Recurs Paisatgístic el Valor resultat de la mitjana dels valors assenyalats pels enquestats per a cada un d'ells. **Per a la presentació de dits resultats s'opta per recórrer a dues taules, una per a les Unitats de Paisatge i l'altra per als Recursos Paisatgístics.**

De la primera de les següents taules, destacar que els valors assignats a les unitats de paisatge es troben entre alt, mitjà i baix, sent en la majoria dels casos el valor corresponent el mitjà. Hi ha dues unitats amb valor baix, que són la UP3 i la UP5, front a cinc que tenen per valor l'alt, **mentre que la resta se'ls relaciona amb el valor alt.**

De la segona de les taules, destacar que el reglament de Paisatge de la Comunitat Valenciana li confereix, directament, el valor Molt Alt a tots aquells elements que tenen algun tipus de protecció (assenyalats amb un ombrejat) i la resta de Recursos Paisatgístics, igual que en el cas de les Unitats de Paisatge tenen el seu valor assignat entre alt, mitjà i baix. Destacant, per ser més nombrós, el valor mitjà.


En els annexes es pot veure detalladament com per a cada unitat i per a cada recurs, s'elabora **una taula resum del nombre de vegades que s'ha elegit un valor paisatgístic i una altra del nombre de vegades que s'ha triat un objectiu, i després cada una d'estes taules es representa en forma de sector circular per visualitzar millor els resultats. A continuació, s'analitzen els resultats per a cada unitat i per a cada recurs i per últim, s'enumeren les observacions anotades per a cada element pels participants del taller.**

UNITATS DE PAISATGE			PREFERÈNCIES DE LA POBLACIÓ
TIPUS	NOM	VIARIS	
VIARIS HOMOGENIS	UP 1	Viari amb dos sentits de circulació, en edificació oberta	MITJÀ
	UP 2	Viari amb dos sentits de circulació i dues línies d'aparcaments, en edificació oberta	ALT
	UP 3	Viari amb dos sentits de circulació i més de dues línies d'aparcaments. Industrial	BAIX
	UP 4	Viari amb dos sentits de circulació i dues línies d'aparcaments i vegetació	MITJÀ
	UP 5	Viari amb un sentit de circulació i dues línies d'aparcaments, sense vegetació	BAIX
	UP 6	Viari amb un sentit de circulació i dues línies d'aparcaments, amb vegetació	MITJÀ
	UP 7	Viari amb un sentit de circulació i dues línies d'aparcaments, sense vegetació, en habitatge adossat	MITJÀ
	UP 8	Viari amb un sentit de circulació i una o dues línies d'aparcaments, en edificació oberta	MITJÀ
	UP 9	Viari amb un sentit de circulació i una línia d'aparcaments, en habitatge adossat	MITJÀ
	UP 10	Viari per a vianants en el nucli històric	MITJÀ
	UP 11	Viari amb un sentit de circulació i sense línies d'aparcament en el nucli històric	MITJÀ
	UP 12	Places i zones verdes	ALT
TRAMS VIARIS AMB CARACTERÍSTIQUES ESPECIALS	UP 13	Eix camí nou	MITJÀ
	UP 14	Eix verge dels desemparats	MITJÀ
	UP 15	Eix constitució	ALT
	UP 16	Casc històric	ALT
ZONA RURAL	UP 1	Est	MITJÀ
	UP 2	Oest	ALT
	UP 3	Nord	MITJÀ
	UP 4	Nou llit del riu Túria	MITJÀ

Taula 3: Qualitat paisatgística dels recursos paisatgístics segons les preferències de la població.

RECURSOS PAISATGÍSTICS				
TIPUS	NOM	ELEMENT	PREFERÈNCIES POBLACIÓ	
INTERÈS CULTURAL I PATRIMONIAL	RP 1	Església Parroquial Nostra Senyora de la Salut	MOLT ALT	
	RP 2	Ermita de la Verge de la Salut	MOLT ALT	
	RP 3	Closa	MOLT ALT	
	RP 4	Casa del Dau	MOLT ALT	
	RP 5	Habitatge unifamiliar	MOLT ALT	
	RP 6	Retaules ceràmics: Crist Crucificat. Via Crucis	MOLT ALT	
	RP 7	Retaules ceràmics: Estació I del Via Crucis	MOLT ALT	
	RP 8	Retaules ceràmics: Estació II del Via Crucis	MOLT ALT	
	RP 9	Retaules ceràmics: Estació IV del Via Crucis	MOLT ALT	
	RP 10	Retaules ceràmics: Estació VII del Via Crucis	MOLT ALT	
	RP 11	Retaules ceràmics: Estació última del Via Crucis	MOLT ALT	
	RP 12	Retaules ceràmics: Panell Commemoratiu.	MOLT ALT	
	RP 13	Retaules ceràmics: Panell del rellotge.	MOLT ALT	
	RP 14	Retaules ceràmics: San Antonio de Pàdua.	MOLT ALT	
	RP 15	Retaules ceràmics: Sant Vicent Ferrer (I)	MOLT ALT	
	RP 16	Retaules ceràmics: Sant Vicent Ferrer (II)	MOLT ALT	
	RP 17	Retaules ceràmics: Santa Rita de Càsia.	MOLT ALT	
	RP 18	Retaules ceràmics: Verge del Rosari.	MOLT ALT	
	RP 19	Cementeri Verge de la Salut	MOLT ALT	
	RP 20	Dipòsit d'aigua Verge de la Salut	MOLT ALT	
	RP 21	Mercat Municipal	MOLT ALT	
	RP 22	Carrer de la Pilota	MOLT ALT	
	RP 23	Carrer de la Verge de la Salut	MOLT ALT	
	RP 24	Carrer València	MOLT ALT	
	RP 25	Carrer del Pou	MOLT ALT	
	RP 26	Plaça de l'Ermita	MOLT ALT	
	RP 27	Carrer Nou	MOLT ALT	
	RP 28	Carrer de Salvador Torrent	MOLT ALT	
	RP 29	Carrer de les Llimeres	MOLT ALT	
	RP 30	Plaça de l'Església	MOLT ALT	
	RP 31	Carrer de Sant Antoni	MOLT ALT	
	RP 32	Carrer de Joaquín Orero	MOLT ALT	
	RP 33	Carrer del Forn i de V. Roca Cervera	MOLT ALT	
	RP 34	Carrer Major	MOLT ALT	
	RP 35	Carrer de la Sèquia	MOLT ALT	
	RP 36	Carrer de Sant Joaquim i del Pati	MOLT ALT	
	RP 37	Carrer de Sant Miquel	MOLT ALT	
	RP 38	Carrer de Sant Vicent Ferrer	MOLT ALT	
	RP 39	Carrer de Juan Molina	MOLT ALT	
	RP 40	Carrer de Colom	MOLT ALT	
	RP 41	Carrer de Cervantes	BAIX	
	RP 42	Carrer de Francesc de Vinatea	MITJÀ	
	RP 43	Carrer de les Germanes Cubells	MOLT ALT	
	RP 44	Carrer dels Germans Conejero Tomás	MOLT ALT	
	RP 45	Carrer de Salvador Castillo	MOLT ALT	
	RP 46	Carrer del Molí	MOLT ALT	
	RP 47	Carrer de la Parreta	MITJÀ	
	RP 48	Alqueria "Alós".	MOLT ALT	
	RP 49	Alqueria "Canut".	MOLT ALT	
	RP 50	Alqueria "Moret Nueva".	MOLT ALT	
	RP 51	Alqueria "Moret Vieja".	MOLT ALT	
	RP 52	Alqueria "Pollastre".	MOLT ALT	
	RP 53	Alqueria "Serra".	MOLT ALT	
	RP 54	Alqueria "Sorregín".	MOLT ALT	
	RP 55	Motor M ^a Auxiliadora.	MOLT ALT	
	RP 56	Camí de Picanya	MITJÀ	
	RP 57	Camí de les Peñetes i Camí Alqueria del Pollastre	MITJÀ	
	RP 58	Camí de Faitanar	MITJÀ	
	RP 59	Camí Fondo del Cementeri	MITJÀ	
	RP 60	Església de San Ramón Nonat	ALT	
	RP 61	Església de Sant Vicent Ferrer	MITJÀ	
INTERÈS AMBIENTAL	RP 62	Parc Pablo Iglesias	ALT	
	RP 63	Parc Dolores Ibarruri	MITJÀ	
	RP 68	Parc El Che	-	
	RP 70	Parc de Sant Josep - Jesús Ferrando	-	
INTERÈS VISUAL	RP 64	Elements Topogràfics i Formals	La línia del ferrocarril	BAIX
	RP 65		L'autovia V-30	BAIX
	RP 66		L'autovia A-3	MITJÀ
	RP 67		La carretera CV-3215, de Torrent	MITJÀ
	RP 69	EDAR (Depuradora)	-	

Taula 4: Qualitat paisatgística dels recursos paisatgístics segons les preferències de la població.

 Element amb algun tipus de protecció.

3.2.6 OBJECTIUS DE QUALITAT.

Seguint esquema que en l'apartat anterior, a continuació, es mostren les taules resum dels objectius a aconseguir per a cada una de les Unitats de Paisatge i per a cadascun dels Recursos Paisatgístics. S'ha detallat l'elaboració d'aquestes dues taules en l'Annex III: Resultats de l'Enquesta de Valoració de Paisatge, del document "ANNEXES DE LA MEMÒRIA DE PARTICIPACIÓ PÚBLICA, Revisió Pla General de Xirivella".

Per simplificar, s'han utilitzat unes sigles en lloc de tot el nom sencer per als objectius que es poden triar. El significat de les sigles utilitzades en la taula anterior són les que es mostren a continuació:

SIGLES	VALOR
C	Conservació i manteniment del caràcter existent
R	Restauració del caràcter
M	Millora del caràcter existent a partir de la introducció de nous elements o la gestió dels existents
CR	Creació d'un nou paisatge

UNITATS DE PAISATGE			OBJECTIUS	
TIPUS	NOM	VIARIS		
VIARIS HOMOGENIS	UP 1	Viari Amb Dos Sentits De Circulació, En Edificació Oberta	M	R
	UP 2	Viari Amb Dos Sentits De Circulació I Dues Línies D'aparcaments, En Edificació Oberta	C	M
	UP 3	Viari Amb Dos Sentits De Circulació I Més De Dues Línies D'aparcaments. Industrial	M	C
	UP 4	Viari Amb Dos Sentits De Circulació I Dues Línies D'aparcaments I Vegetació	M	C,R
	UP 5	Viari Amb Un Sentit De Circulació I Dues Línies D'aparcaments, Sense Vegetació	M	C,R
	UP 6	Viari Amb Un Sentit De Circulació I Dues Línies D'aparcaments, Amb Vegetació	M	C
	UP 7	Viari Amb Un Sentit De Circulació I Dues Línies D'aparcaments, Sense Vegetació, En Habitatge Adossat	M	C
	UP 8	Viari Amb Un Sentit De Circulació I Una O Dues Línies D'aparcaments, En Edificació Oberta	M	C
	UP 9	Viari Amb Un Sentit De Circulació I Una Línia D'aparcaments, En Habitatge Adossat	M	
	UP 10	Viari Per A Vianants En El Nucli Històric	M	C,R
	UP 11	Viari Amb Un Sentit De Circulació I Sense Línies D'aparcament En El Nucli Històric	R,M	C
	UP 12	Places I Zones Verdes	C	M
TRAMS VIARIS AMB CARACTERÍSTIQUES ESPECIALS	UP 13	Eix Camí Nou	M	C,R
	UP 14	Eix Verge dels Desemparats	M	C
	UP 15	Eix Constitució	C	M
	UP 16	Casc Històric	M	R
ZONA RURAL	UP 1	Est	C	M
	UP 2	Oest	C	M
	UP 3	Nord	M	C
	UP 4	Nou Illit del riu Túria	M	C

Taula 5: Objectius de Paisatge per a les Unitats de Paisatge segons les preferències de la població.

RECURSOS PAISATGÍSTICS			OBJECTIUS		
TIPUS	NOM	ELEMENT			
INTERÈS CULTURAL I PATRIMONIAL	RP 1	Església Parroquial Nostra Senyora de la Salut	C		
	RP 2	Ermita de la Verge de la Salut	C		
	RP 3	Closa	C		
	RP 4	Casa del Dau	C		
	RP 5	Habitatge unifamiliar	R		
	RP 6	Retaules ceràmics: Crist Crucificat. Via Crucis	C		
	RP 7	Retaules ceràmics: Estació I del Via Crucis	C		
	RP 8	Retaules ceràmics: Estació II del Via Crucis	C		
	RP 9	Retaules ceràmics: Estació IV del Via Crucis	C		
	RP 10	Retaules ceràmics: Estació VII del Via Crucis	C		
	RP 11	Retaules ceràmics: Estació última del Via Crucis	C		
	RP 12	Retaules ceràmics: Panell Commemoratiu.	C		
	RP 13	Retaules ceràmics: Panell del rellotge.	C		
	RP 14	Retaules ceràmics: San Antonio de Pàdua.	C		
	RP 15	Retaules ceràmics: Sant Vicent Ferrer (I)	C		
	RP 16	Retaules ceràmics: Sant Vicent Ferrer (II)	C		
	RP 17	Retaules ceràmics: Santa Rita de Càsia.	C		
	RP 18	Retaules ceràmics: Verge del Rosari.	C		
	RP 19	Cementeri Verge de la Salut	C		
	RP 20	Dipòsit d'aigua Verge de la Salut	C		
	RP 21	Mercat Municipal	R		
	RP 22	Carrer de la Pilota	C		
	RP 23	Carrer de la Verge de la Salut	C		
	RP 24	Carrer València	C		
	RP 25	Carrer del Pou	C		
	RP 26	Plaça de l'Ermita	C		
	RP 27	Carrer Nou	C		
	RP 28	Carrer de Salvador Torrent	C		
	RP 29	Carrer de les Llimeres	C		
	RP 30	Plaça de l'Església	C		
	RP 31	Carrer de Sant Antoni	C		
	RP 32	Carrer de Joaquín Orero	C		
	RP 33	Carrer del Forn i de V. Roca Cervera	R		
	RP 34	Carrer Major	C		
	RP 35	Carrer de la Sèquia	C		
	RP 36	Carrer de Sant Joaquim i del Pati	R	C,M	
	RP 37	Carrer de Sant Miquel	C		
	RP 38	Carrer de Sant Vicent Ferrer	C	R	
	RP 39	Carrer de Juan Molina	M	C	
	RP 40	Carrer de Colom	C		
	RP 41	Carrer de Cervantes	M		
	RP 42	Carrer de Francesc de Vinatea	C	M	
	RP 43	Carrer de les Germanes Cubells	C	R,M	
	RP 44	Carrer dels Germans Conejero Tomás	C	R	
	RP 45	Carrer de Salvador Castillo	M	C	
	RP 46	Carrer del Molí	M		
	RP 47	Carrer de la Parreta	M	C	
	RP 48	Alqueria "Alós".	M	C	
	RP 49	Alqueria "Canut".	M	R	
	RP 50	Alqueria "Moret Nueva".	C	R	
	RP 51	Alqueria "Moret Vieja".	R	M	
	RP 52	Alqueria "Pollastre".	C	M	
	RP 53	Alqueria "Serra".	C	R,M	
	RP 54	Alqueria "Sorregín".	R	C,M	
	RP 55	Motor M ^a Auxiliadora.	C	M	
	RP 56	Camí de Picanya	M		
	RP 57	Camí de les Peñetes i Camí Alqueria del Pollastre	M		
	RP 58	Camí de Faitanar	M		
	RP 59	Camí Fondo del Cementeri	M		
	RP 60	Església de San Ramón Nonat	C	R	
	RP 61	Església de Sant Vicent Ferrer	C	M	
INTERÈS AMBIENTAL	RP 62	Parc Pablo Iglesias	C		
	RP 63	Parc Dolores Ibarruri	M	C	
	RP 68	Parc El Che	M		
	RP 70	Parc de Sant Josep - Jesús Ferrando			
INTERÈS VISUAL	RP 64		La línia del ferrocarril	CR	M
	RP 65	Elements Topogràfics i Formals	L'autovia V-30	M	
	RP 66		L'autovia A-3	M	
	RP 67		La carretera CV-3215, de Torrent	M	
	RP 69		EDAR (Depuradora)	M	

Taula 6: Objectius de Paisatge per als Recursos Paisatgístics segons les preferències de la població.

3.2.7 INDICACIONS GENERALS.

En l'enquesta elaborada per al Taller de Valoració de Paisatge de Xirivella, l'última qüestió a respondre és la d'indicacions generals, a banda de totes les Unitats de Paisatge i Recursos Paisatgístics, tant de l'àmbit urbà com rural, analitzats, considera que cal destacar algun altre element dins del terme municipal de Xirivella. I les respostes a aquesta pregunta són les que es llisten a continuació:

- Afegir com a Recurs o Unitat la xarxa de sèquies amb tots els seus elements partidors motors i assuts.
- Millorar la senyalització de les entrades al polígon industrial des de les carreteres limítrofs.
- En Xirivella no queden moltes façanes per conservar, ja que sol està la Casa del Dau i la Llosa. A més, en el casc històric ja s'han construït moltes vivendes noves i pot perdre el nivell urbanístic.
- Millorar i conservar la Parròquia de la Verge de la Salut i la seua plaça.
- Conservació i millora del carrer València.
- Llevar les barraques i horts de l'entrada a València per l'A-3, que creen mala imatge.
- Falta analitzar el Barri de la Llum amb més profunditat.
- Els accessos a València són pèssims.
- Reformar l'avinguda Camí Nou, per millorar la zona comercial i els embussos.
- Millorar l'accés al Cementeri.
- Crear carrers per a vianants en la zona centre de la localitat.
- L'enllumenat públic és deficient.

3.2.8 APORTACIONS.

Després de l'explotació de l'enquesta de Valoració i de les consideracions fetes pels participants en el Taller de Valoració i per l'equip tècnic de l'Ajuntament, s'ha fet alguna variació al llistat de Recursos Paisatgístics, així com a les fitxes de les Unitats de Paisatge i dels Recursos Paisatgístics, que ja han estat corregides en aquest document i en el del "ANNEXES DE LA MEMÒRIA DE PARTICIPACIÓ PÚBLICA, Revisió Pla General de Xirivella", a mesura que s'ha anat actualitzant tota la documentació.



Així s'ha passat de 67 recursos paisatgístics inicial a un total de 70, els qual són:

- RP 68 Parc El Che.
- RP 69 EDAR (Depuradora).
- RP 70 Parc de Sant Josep - Jesús Ferrando.

ANNEXES





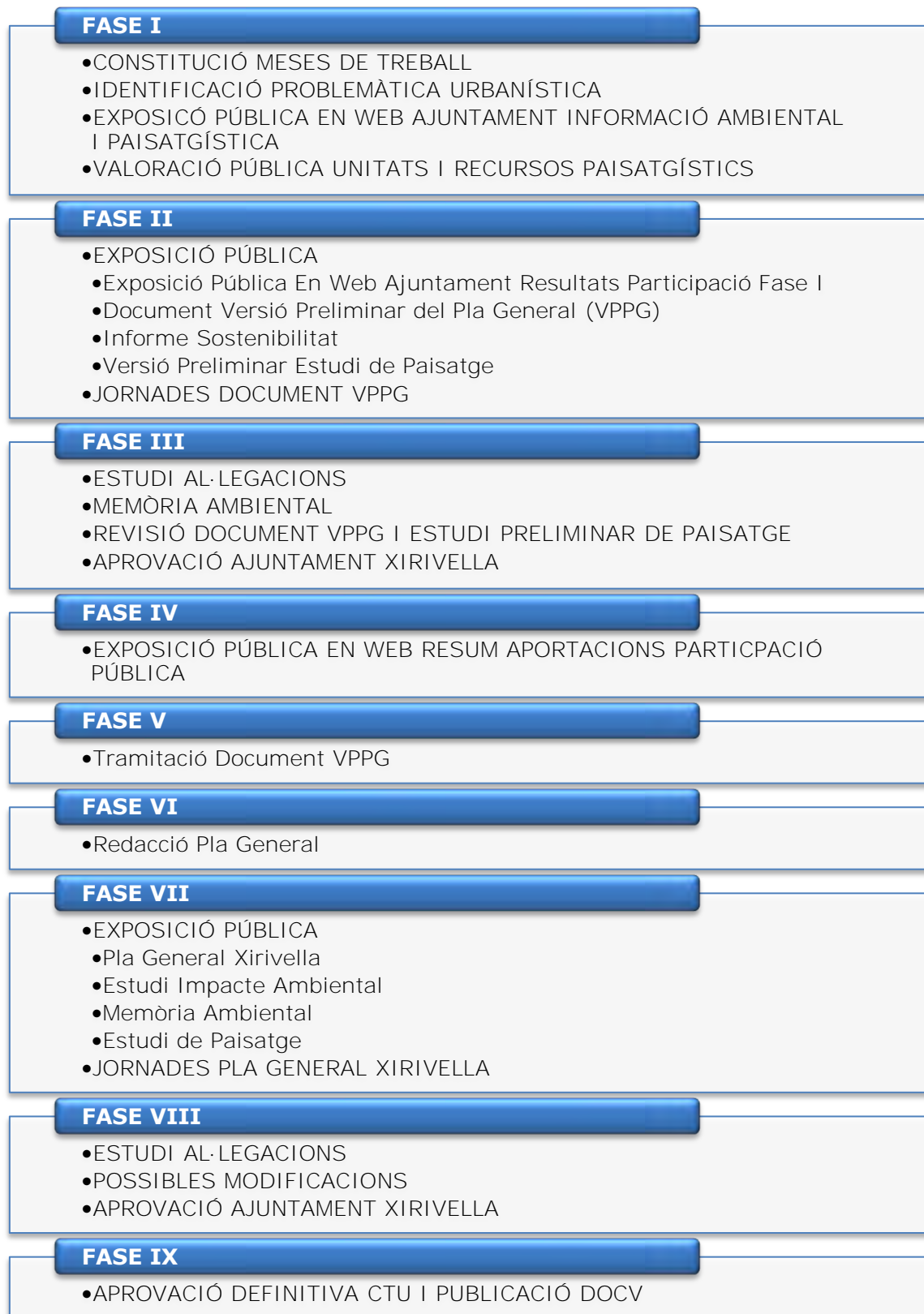
1 INTRODUCCIÓ.

El present document, Annexes de la Memòria de Participació Pública, acompanya i complementa la Memòria de Participació Pública.

D'aquesta última, dir que es tracta d'un document viu, que es va modificant al llarg de tot el procés de participació ciutadana. A més, recull la descripció de les diferents activitats realitzades fins el moment de la seua redacció, a més de incloure una síntesi dels resultats obtinguts fins a aquest punt.

Pel que respecta als Annexes, comentar que es van afegint progressivament a la Memòria de Participació Pública, incorporant cada Annex els resultats detallats de les activitats realitzades al llarg de tot el Procés de Participació Pública que **s'està realitzant en Xirivella amb motiu de la Revisió del Pla General d'Ordenació Urbana.**



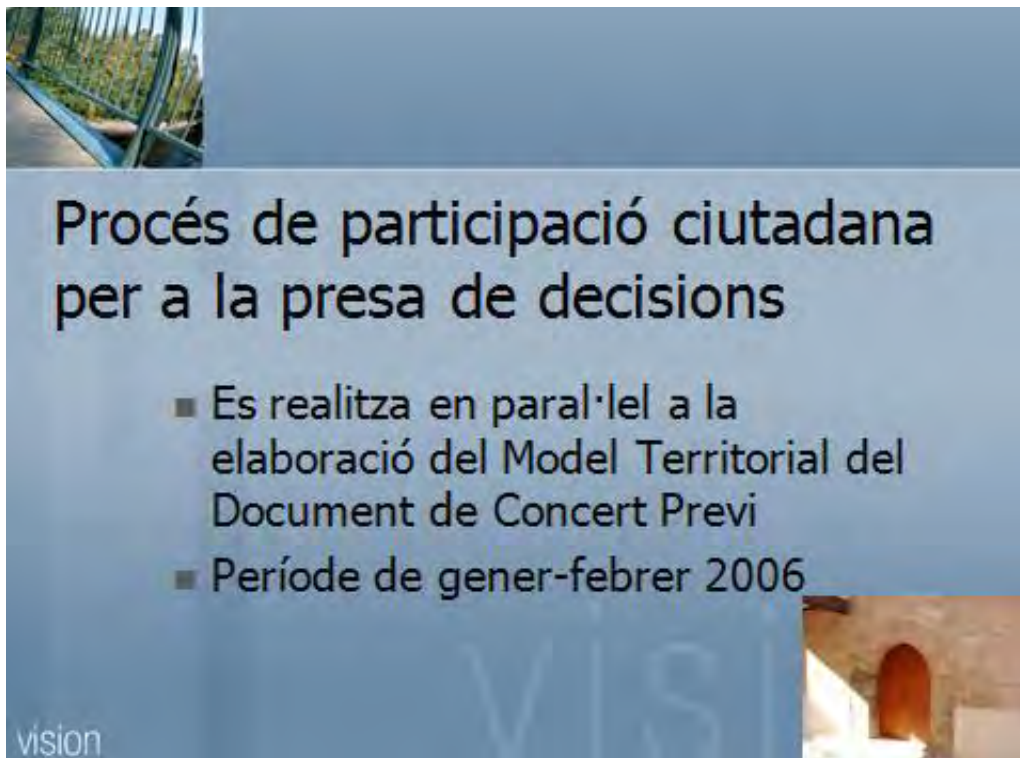


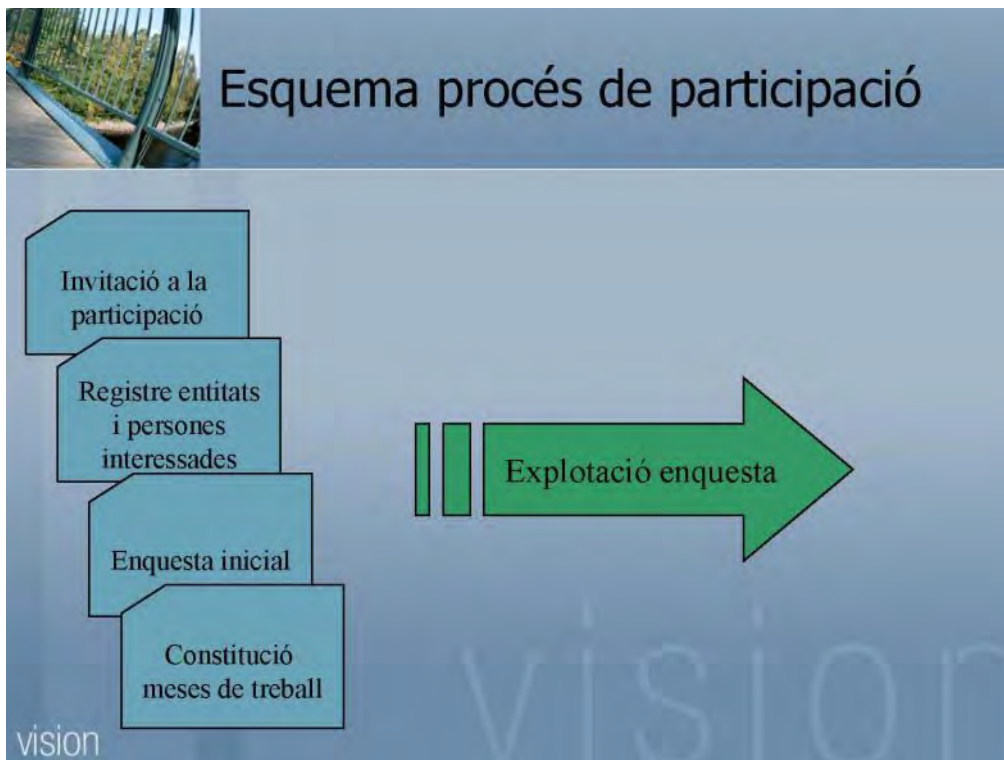
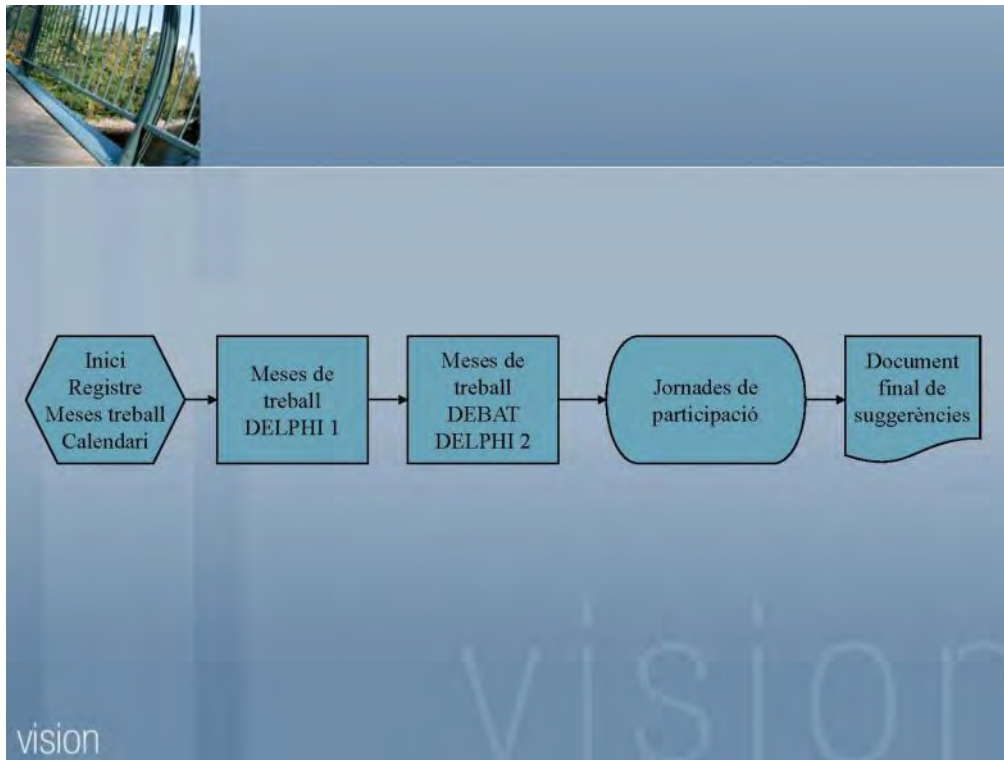
Il·lustració 4: Fases d'elaboració del procés de participació ciutadana.

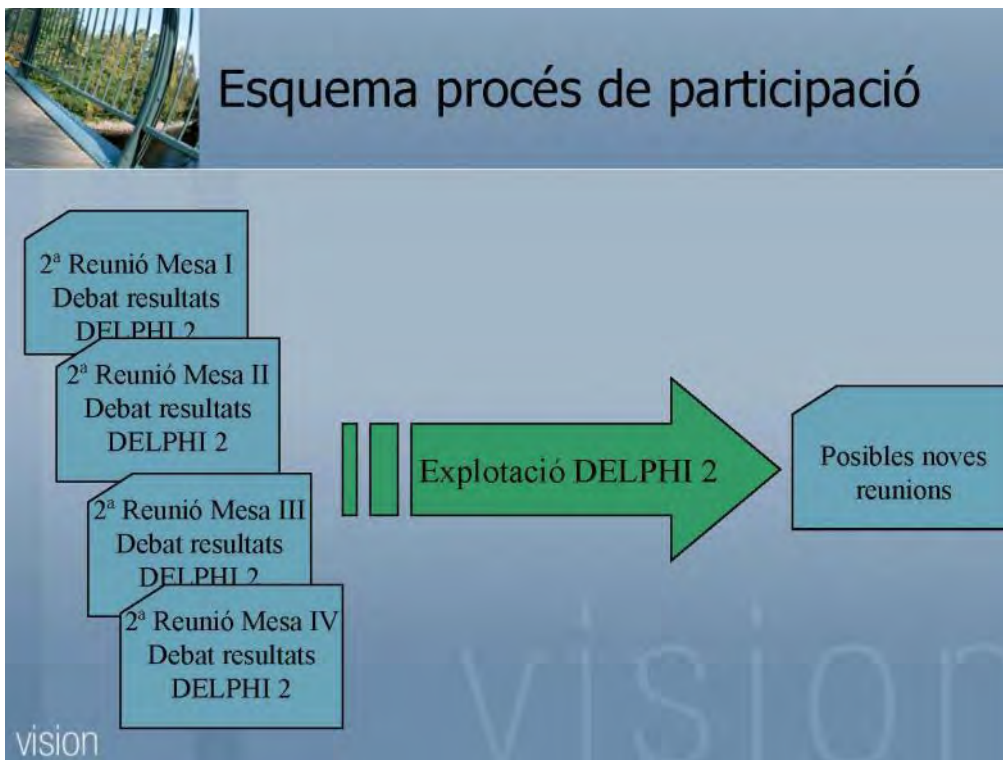
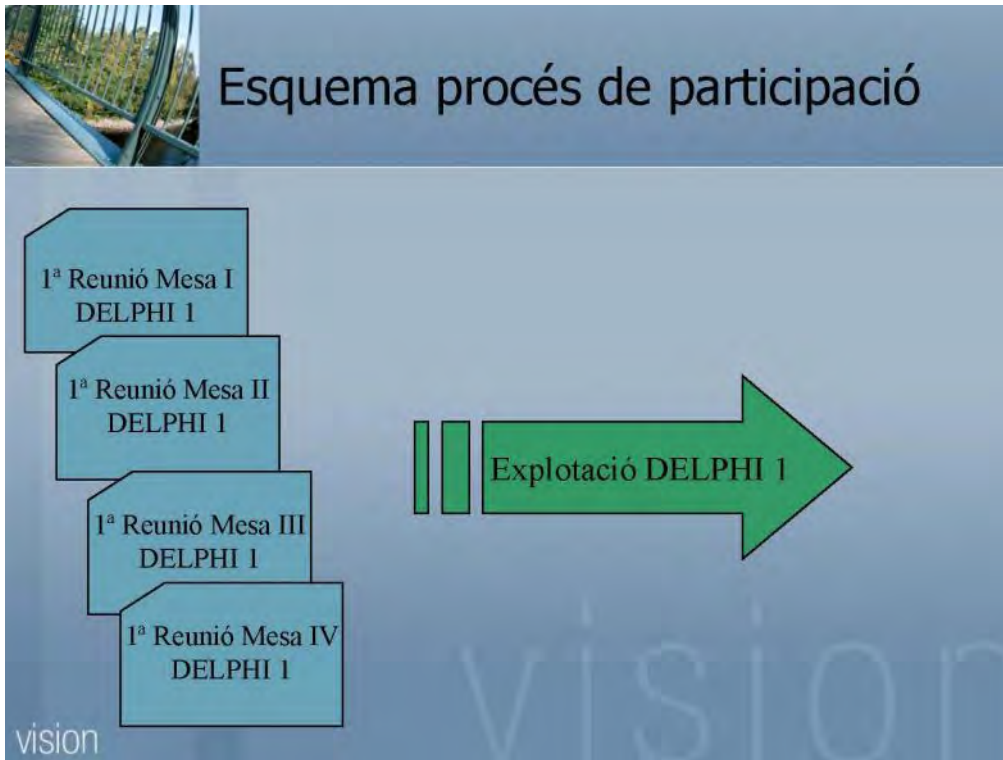
2 ANNEX I: MEMÒRIA D'ACTIVITATS I RESULTATS DE PARTICIPACIÓ CIUTADANA FASE I INICIAL (DESEMBRE 2005 – MAIG 2006).

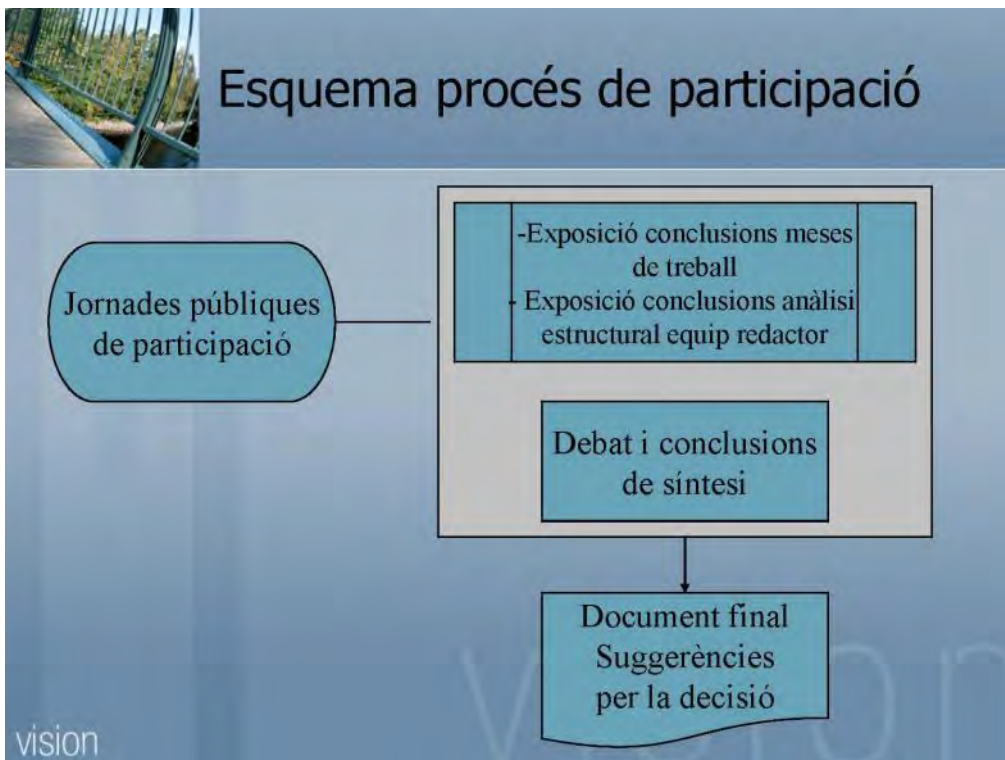
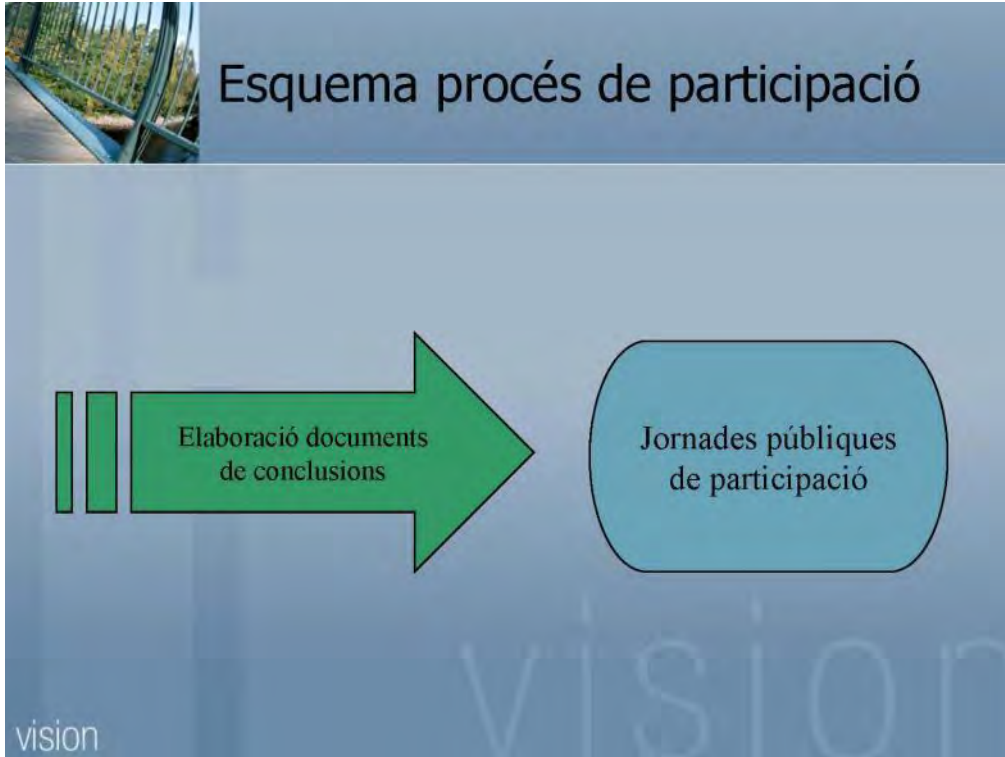
2.1 JORNADA DE PRESENTACIÓ DEL PROCÉS DE PARTICIPACIÓ.

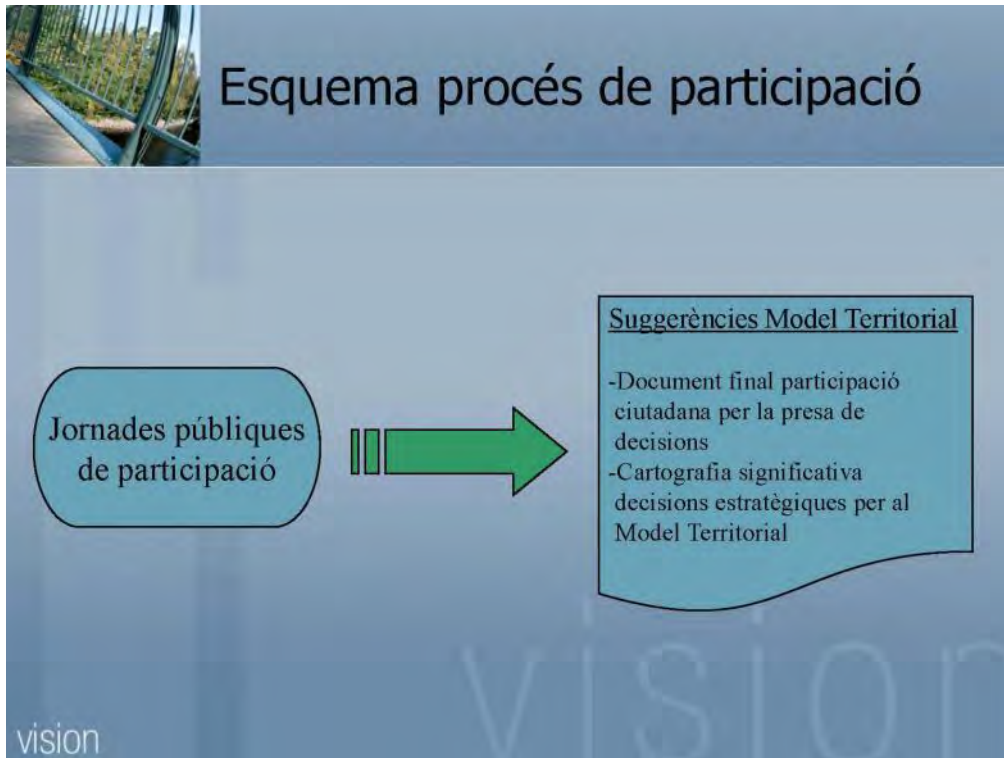
En la jornada celebrada en desembre de 2005, en l'Ajuntament de Xirivella s'exposa la següent presentació per explicar a tots els presents com es va a dur a terme tot el procés de participació ciutadana associat a la revisió del Pla General de Xirivella:











En aquesta mateixa primera Jornada es configuren les diferents Meses de Treball, a més de definir-se el Calendari per a la primera reunió de cadascuna de les diferents Meses, com ja s'ha explicat en el document "Memòria de Participació Pública".

2.2 MEMBRES REGISTRATS AL PROCÉS DE PARTICIPACIÓ CIUTADANA.

REGISTRADOS			
Id	Apellidos	Nombre	Organización
1	CORREA BELTRAN	JOSE	CIRCUL INSTRUCTIU MUSICAL
2	CHOFRE RICO	PEPITA	COLECTIU DE DONES- FORUM CIUTADÀ DE XIRIVELLA
3	OLASO DALMAU	MARGARITA	ESPAI VIOLETA
4	CHOFRE RICO	CELIA	ASS. DE BALL LA BAMBA
5	HORTELANO HERRERA	LUZ	ESPAI VIOLETA
6	COMECHE CUENCA	CARLES	JUVENTUDES SOCIALISTAS XIRIVELLA
7	ESTEVE GALLEN	AMPARO	ESPAI VIOLETA
8	NAVARRO GRANCHA	TOMAS	AS. VECINOS S. RAMON - M.PIEDAD
9	CLIMENT SUCH	EMILIO	INDIV.
10	LIS PARDO	DOLORS	FORUM CIUTADA
11	OLIVARES GONZALEZ	MAIKA	JUVENTUD OBRERA CRISTIANA
12	ESTEVE CUBEL	MARIA	AMPA C.P RAMON Y CAJAL
13	MARTINEZ GARCIA	FCO. JAVIER	AMPA C. P RAMON Y CAJAL
14	BLASCO ORTI	MIQUEL	CEL CAMI FONDO
15	LIZAMA DONATE	ANGEL	AMPA MIGUEL DE CERVANTES
16	VEGA COGOLLOS	MANUEL	JUVENTUDES SOCIALISTAS DE XIRIVELLA
17	FEIJOO ARNAU	ALBERTO	JUVENTUDES SOCIALISTAS
18	MORENO VALVERDE	PEDRO JULIAN	JUVENTUDES SOCIALISTAS
19	GONZALEZ COELLO	RAMON	CORAL BARRIO DE LA LUZ
20	DEL POZO CAPILLA	PAQUITA	ASOC. AMAS DE CASA TURIA
21	MARTINEZ PEREZ	JOSE ANTONIO	FORUM CIUTADA XIRIVELLA
22	CUESTA PORTILLO	Mª DOLORES	COMERCIANTES
23	IZQUIERDO DEBOIN	ANTONIO	ASOC. VECINOS MONTE ALEGRE
24	PEREZ-SALAMERO GONZALEZ	JUAN MANUEL	AMPA C.P VICENTE TOSCA
25	ESCRIBÀ RUIZ	DULCE Mª	LA LLUM B.C - XIRIVELLA
26	ORTEGA ESCAMILLA	MAXIMO	UNION VALENCIANA
27	ESTEBAN PESCADOR	PRUDENCIO	CLUB ATLETISMO PEUS LLEUGERS
28	CARCEL CARRASCO	JAVIER	ASOC. VECINOS ZONA CENTRO
29	DOLSA MARCO	Mª ISABEL	FALLA MONTE DE PIEDAD
30	GARCIA ALBERO	CARMEN	DONES DE XIRIVELLA EN ACCIÓ
31	GUZMAN GONZALEZ	ANTONIO	ASOC. VECINOS AVD. LA PAZ
32	NAVARRO VALLÉS	Mª VICENTA	VECINA DE ZONA CENTRO
33	MONTES SUAY	FRANCISCO	
34	GARCIA ESCRIBANO	JOSE FRANCISCO	UNION VALENCIANA



REGISTRADOS			
Id	Apellidos	Nombre	Organización
35	CENDAL GARCIA	JOSE ANTONIO	GRUP SCOUT "ITAMAR" / CLAVARIOS STMO. CRISTO DE LA LUZ
36	TORRES RUIZ	M ^o CARMEN	AMPA CP MIGUEL DE CERVANTES
37	SAMPER HIDALGO	CARMEN	CLAVARIOS VIRGEN DE LOS DESAMPARADOS DEL MONTE DE PIEDAD
38	FERNANDEZ PEREZ	SALVADORA	AMAS DE CASA Y CONSUMIDORAS TYRIUS
39	SANTOSJUANES TORNER	JOSE	ASOCIACION DE COMERCIANTES
40	ANDRES MEMBRILLAS	ROSANA	COLECTIVO DE ESTUDIOS LOCALES CAMI FONDO
41	CUBELLS HERNANDIS	VICENTE	
42	MONTES SUAY	CARMEN	
43	VERA SEGURA	M ^o CARMEN	
44	TAVERNER LLORET	CARMEN	
45	MORAGREEGA GARCÉS	JESÚS	
46	CERDAN	ANTONIA	CLAVARIESAS
47	RODRIGO ESCOLANO	CARMEN	
48	CANO GARCIA	JUAN ANTONIO	AA VECINOS AVENIDA DE LA PAZ
49	ASUNCION CONTRERA	ENCARNA	
50	SANCHEZ MARIN	RAQUEL	
51	GOMEZ SALIDO	ANGELA	SAN FRANCISCO DE PAUDA
52	TORRES RUIZ	M ^o CARMEN	
53	GONZALEZ	EVA	
54	AQUILAR SOLER	FCO. JOSÉ	
55	ORTI GUILLOT	SALVADOR	
56	LAPEÑA CARRETERO	SILVIA	A.M.P.A. C.P. REI EN JAUME
57	PEREZ SENA	AMPARO	
58	NACHER NEBOT	TEOBALDO MIGUEL	ASOCIACION DE VECINOS "NOVA LUZ"
59	MARTI ANDREU	VICENT	
60	MORA CASES	JOSE ANTONIO	ASOCIACION DE VECINOS ZONA CENTRO
61	APARICIO ESTEVE	MIGUEL	JUVENTUDES SOCIALISTAS
62	MARTIN SENA	VICENTE	ASOCIACIONES VACINOS ZONA CENTRO
63	CASASUS COTINO	SALVADOR	





REGISTRADOS			
Id	Apellidos	Nombre	Organización
64	SAMZ GARAY	JOSE LUIS	FORUM CIUDADAT
65	DIONIS FORTUNY	ANTONI	
66	MARTINEZ MAMI	Mª INES	COLECTIVO MUJERES DE FORO
67	PELLICER MEDINA	ELIAS	
68	ESCRIBA LIS	TORIBIO	
69	CUBELLS COTINO	VICENTE	
70	LIS PARDO	SALUD	FORO CIUDADANO
71	NAVARRO SAHUQUILLO	JOSÉ	GRUPO SCOUTS SILVELLA
72	GONZALEZ CUENCA	JOSÉ DOMINGO	BARRIO SAN RAMON
73	DELGADO CAÑAMASES	ANGEL	ASOCIACIÓN SAN RAMON MONTE DE PIEDAD
74	POZO MARTIN-BLAS	ANGEL	HOGAR JUVILADOS SAN RAMON MONTE DE PIEDAD
75	GARCIA OCHOA	GINES	H. JUBILADOS
76	FERNANDEZ COLLADO	GRACIANO	ASOCIACION DE VECINOS MONTE DE PIEDAD
77	RUIZ GALINDO	DIEGO	A.V.V. MONTEALEGRE
78	LOPEZ LOPEZ	Mª AMALIA	AITANA
79	MOLINA VIEJO	MARIBEL	AMAS DE CASA AITANA
80	MENA RISUEÑO	JOSÉ MANUEL	GOMEZ FERRER
81	MOLINA	AMPARO	ASOCIACION COMERCIANTES
82	MORENO ALEJOS	PAQUITA	CARITAS SAN FRANCISCO DE PAULA
83	DIAZ OLMO	ABILIO	DEPORTES
84	VARGAS BUSTAMANTE	J	CLAVARIOS DE SAN RAMON
85	REDONDO	GAVI	NNGG PARTIDO POPULAR
86	MENA RISUEÑO	OLVIDO	FALLA SAN ANTONIO
87	BOIX RUIZ	PABLO	COORDINADORA FALLAS XIRIVELLA
88	BARQUERO ORTEGA	ADELINA	TALHA
89	AGUSTI	XAVIER	
90	MENDEZ CERVERA	VICENTE	

Taula 7: Llista dels participants en la participació pública.





2.3 DISTRIBUCIÓ DE MEMBRES PER MESES DE TREBALL.

Mesa de trabajo Nº 1 BARRIO DE LA LUZ

Integrantes

Nombre
Ramón González Coello
Juan M. Pérez Salamero- González
Dulce Mª Escriba Ruíz
Jesús Moragreega Garcés
Manuel Vega Cogollos
José Antonio Cendal García
Teobaldo Miguel Nacer Nebot
Paquita del Pozo Capilla

Mesa de trabajo Nº 2

MONTE DE PIEDAD Y SAN RAMÓN

Integrantes

Nombre
Mª Isabel Dolsa Marco (Falla Monte de Piedad)
Antoni Izquierdo Dobon (Av Monte Alegre)
Maika Olivares González (JOC)
Antonia Cerdan (Clavariesas)
Mª Dolores Cuesta Portillo (Comerciante)
María Esteve Cubel (AMPA)
Fco. Javier Martínez García (AMPA)
José Antonio Martínez Perez (Foro Ciudadano)
Carles Comeche Cuenca (SSX)
Carmen Rodrigo Escolano
Tomás Navarro Grancha
Pedro Julián Moreno Valverde
José Francisco García Escribano
José Navarro Sahuquillo
José González Cuenca
Ángel Delgado Cañamases
Ángel Pozo Martín-Blas
Ginés García Ochoa
Graciano Fernández Collado
Diego Ruiz Galindo

Mesa de trabajo Nº 3 AVDA DE LA PAZ**Integrantes**

Nombre
Antonio Guzmán González
Juan Antonio Cano García
Carmen Samper Hidalgo
Encarna Asunción Contrera
Alberto Feijoo Arnau
Raquel Sánchez Marín
Carmen García Albero
Silvia Lapeña Carretero
Amparo Pérez Sena

Mesa de trabajo Nº 4 ZONA CENTRO**Integrantes**

Nombre
Mª Carmen Torres Ruiz
Mª Vicenta Navarro Vallés
Vicente Cubells Hernandis
Rosana Andrés Membrillas
Miguel Blasco Ortí
Carmen Montés Suay
Carmen Taverner Lloret
Mª Carmen Vera Segura
Francisco Montes Suay
José Correa Beltrán
Salvador Ortí Guillot
Salvador Casasus Cotins
Vicente Martín Sena
Javier Cárcel Carrasco
Prudencio Esteban Pescador
Alberto Feijoo Arnau
Eva González
Máximo Ortega Escamilla
José Santos Juanés Torner
Dolores Lis Parao
Francisco José Aguilar Soler
Celia Chofre Rico
Amparo Esteve Gallent
Margarita Olaso Dalmau
Luz Hortelano Herrera
Pepita Chofre Rico
Emilio Climent Such
Ángel Lizama Donate
Mª Carmen Torres Ruiz
Salvadora Fernández Pérez
Vicente Martí Andreu



José Antonio Mora Cases
Miguel Aparicio Esteve
José Luís Samz Garay
Antoni Dionís Fortuny
M ^a Inés Martínez Mami
Elías Pellicer Medina
Toribio Escriba Lis
Salud Lis Pardo
Vicente Cubells Cotino



2.4 ENQUESTA INICIAL.

ENQUESTA INICIAL PLA GENERAL XIRIVELLA

DADES PERSONALS / DATOS PERSONALES	
Nom / <i>Nombre</i> :	
Cognom / <i>Apellidos</i> :	
Organització / <i>Organización</i> :	
<input type="checkbox"/> representant / <i>representante</i> <input type="checkbox"/> membre / <i>miembro</i>	
ADRESSA DE CONTACTE / <i>DIRECCIÓN DE CONTACTO</i> :	
C/	, núm:
CP:	ciutat / <i>ciudad</i> :
Tel:	
Email:	

Per favor, assenyal·le els aspectes urbanístics i/o els problemes de Xirivella més importants que creu s'han d'abordar en el procés de redacció del PG de Xirivella / *Por favor, señale los aspectos urbanísticos y/o los problemas que cree se deben abordar en el proceso de redacción del PG de Xirivella.*

- Sobre àrees amb dèficits d'urbanització / *Sobre áreas con déficit de urbanización.*

Grau d'importància (1, 2 o 3)
Grado de importancia (1, 2 o 3)



--	--

- Sobre vivendes de protecció oficial VPO / *Sobre viviendas de protección oficial VPO.*

Grau d'importància (1, 2 o 3)
Grado de importancia (1, 2 o 3)

- Sobre trànsit / *sobre tránsito.*

Grau d'importància (1, 2 o 3)
Grado de importancia (1, 2 o 3)





- Sobre l'Horta / *sobre la Huerta*.

Grau d'importància (1, 2 o 3)
Grado de importancia (1, 2 o 3)

- Sobre el creiximent urbanístic / *sobre el crecimiento urbanístico*.

Grau d'importància (1, 2 o 3)
Grado de importancia (1, 2 o 3)



- Sobre el transport públic / *sobre el transporte público.*

Grau d'importància (1, 2 o 3)
Grado de importancia (1, 2 o 3)

- Sobre dotacions i equipaments / *sobre dotaciones y equipamientos.*

Grau d'importància (1, 2 o 3)
Grado de importancia (1, 2 o 3)





- Sobre qualsevol altre tema que considere/ *Sobre cualquier otro tema que considere.*

Grau d'importància (1, 2 o 3)
Grado de importancia (1, 2 o 3)



2.5 ENQUESTA DELPHI 1 I RESULTATS PER MESES.

2.5.1 MESA 1: BARRI DE LA LLUM.

2.5.1.1 Enquesta i resultats de la Delphi 1.



UNIVERSITAT
POLITÀCNICA
DE VALÈNCIA



REVISIÓ PLA GENERAL DE XIRIVELLA Procés de Participació Ciutadana

ENQUESTA DELPHI 1a

MESA _____ DIA _____

DADES PERSONALS / DATOS PERSONALES	
Nom / Nombre:	
Cognom / Apellidos:	
Organització / Organización:	
<input type="checkbox"/> representant / representante <input type="checkbox"/> membre / miembro	
Adreça a efectes de contacte / Dirección a efectos de contacto:	
C/	, núm:
CP:	ciutat / ciudad :
Tel:	
Email:	

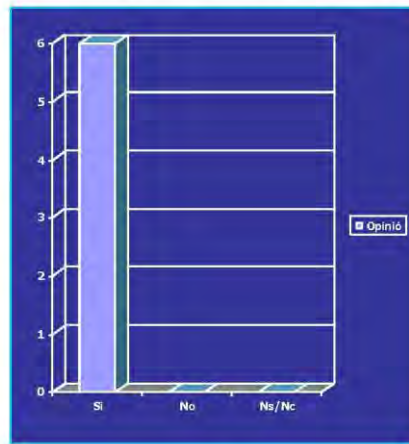


PREGUNTES DE CARÀCTER GENERAL

Sobre àrees amb dèficits d'urbanització/ Sobre áreas con déficit de urbanización:

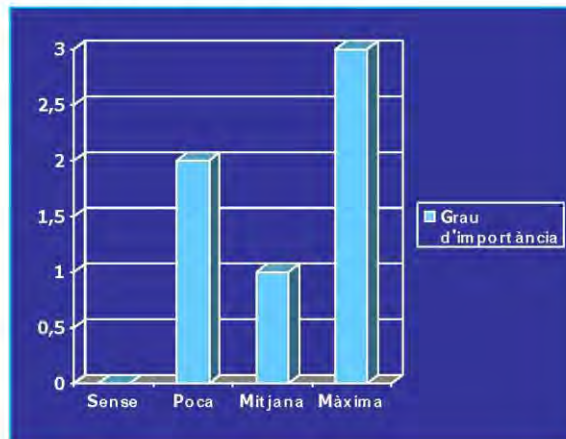
1. Considera que ha d'haver un tractament uniforme de voreres amb suficient amplària? /
¿Considera que debe existir un tratamiento uniforme de aceras con suficiente anchura?

Si
No
Ns/Nc



2. En termes relatius aquest problema d'urbanització és: /En términos relativos este problema de urbanización es:

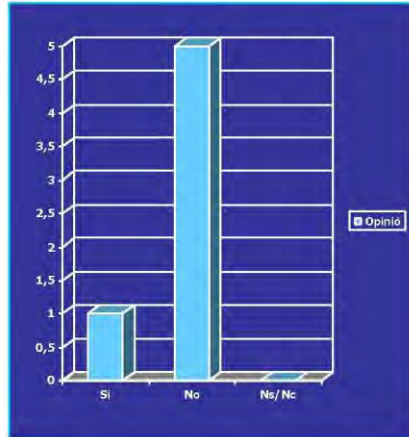
- Irrellevant/ Irrelevante
- De poca importància (de poca prioritat)/De poca importancia (de poca prioridad)
- Mitjanament important/Medianamente importante
- De la màxima importància /De la máxima importancia





3. Considera que hi ha suficients zones habilitades per als gossos?/ ¿Considera que hay suficientes zonas habilitadas para los perros?

Si
 No
 Ns/Nc



4. En termes relatius aquest problema és:/En términos relativos este problema es:

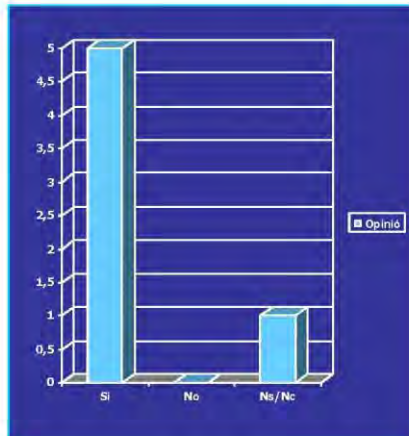
- Irrellevant/ Irrelevante
- De poca importància (de poca prioritat)/De poca importancia (de poca prioridad)
- Mitjanament important/Medianamente importante
- De la màxima importància /De la máxima importancia



Respecte a vivendes de protecció oficial VPO/Sobre viviendas de Protección Oficial:

5. Considera que existeix un dèficit d'oferta de VPO per a Xirivella?/ ¿Considera que existe un déficit de oferta de VPO para Xirivella?

Si
No
Ns/Nc



6. En termes relatius aquest problema de vivenda és:/En términos relativos este problema de vivienda es:

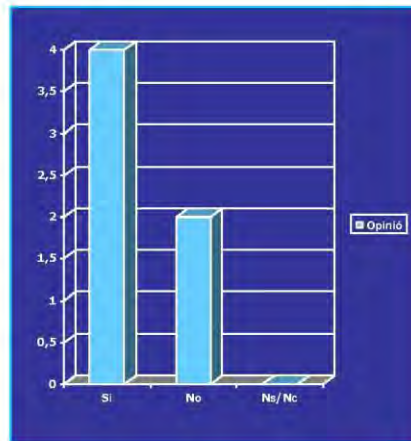
- Irrelevant/ Irrelevante
- De poca importància (de poca prioritat)/De poca importancia (de poca prioridad)
- Mitjanament important/Medianamente importante
- De la màxima importància /De la máxima importancia





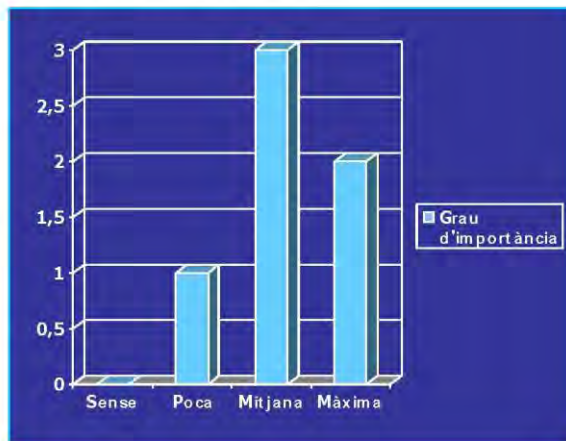
7. Creu que deuen haver més vivendes en règim de lloguer?/ ¿Cree que deben haber más viviendas en régimen de alquiler?

- Si
- No
- Ns/Nc



8. En termes relatius aquest problema de vivenda és: /En términos relativos este problema de vivienda es:

- Irrelevant/ Irrelevante
- De poca importància (de poca prioritat)/De poca importancia (de poca prioridad)
- Mitjanament important/Medianamente importante
- De la màxima importància /De la máxima importancia






Sobre trànsit /sobre tràfic

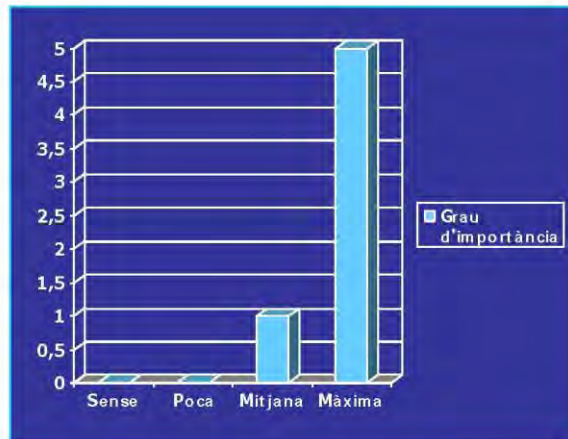
9. Considera que són adequades l'entrada i l'eixida de Xirivella cap a València en automòbil? /
¿Considera que son adecuadas la entrada y salida de Xirivella hacia Valencia en automóvil?

- Si
- No
- Ns/Nc



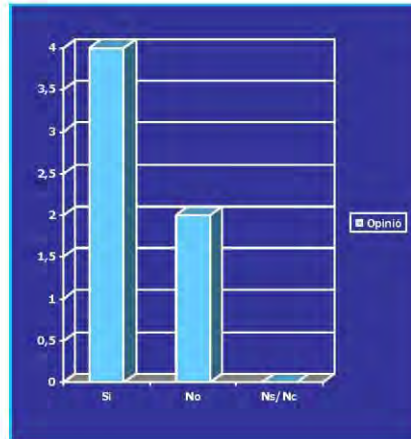
10. En termes relatius aquest problema de trànsit és: / En términos relativos este problema de tráfico es:

- Irrellevant/ Irrelevante
- De poca importància (de poca prioritat)/De poca importancia (de poca prioridad)
- Mitjanament important/Medianamente importante
- De la màxima importància /De la máxima importancia



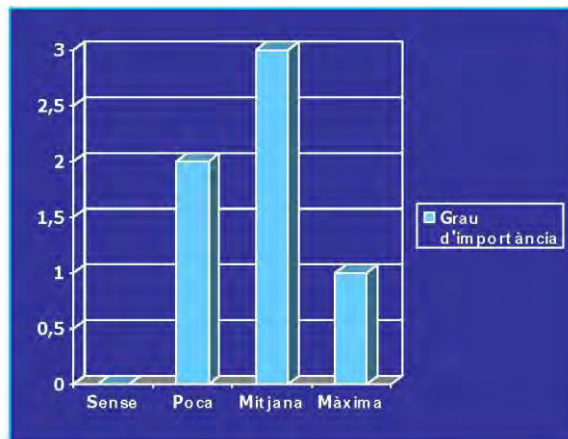
11. Creu vosté que és necessari racionalitzar i sistematitzar els sentits de circulació del carrer a Xirivella / Cree usted que es necesario racionalizar y sistematizar los sentidos de circulación de la calle en Xirivella?

- Si
- No
- Ns/Nc



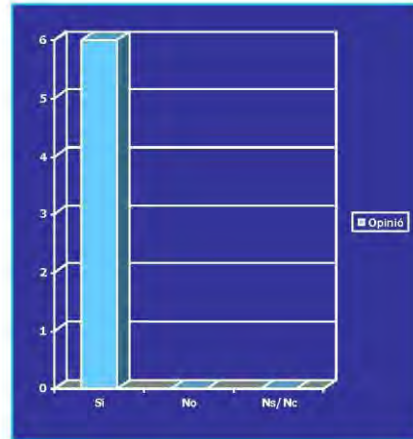
12. En termes relatius, aquest problema és: / En términos relativos este problema es:

- Irrellevant/ Irrelevante
- De poca importància (de poca prioritat)/ De poca importancia (de poca prioridad)
- Mitjanament important/ Medianamente importante
- De la màxima importància / De la máxima importancia



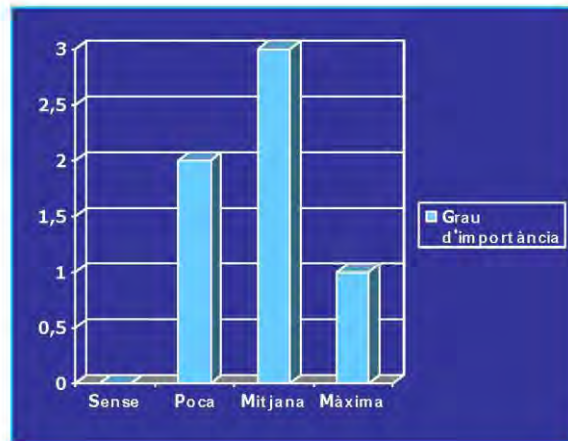
13. Creu vosté que és necessari millorar la senyalització en els carrers de Xirivella / Cree usted que es necesario mejorar la señalización en las calles de Xirivella?

Si
No
Ns/Nc



14. En termes relatius, aquest problema és: / En términos relativos este problema es:

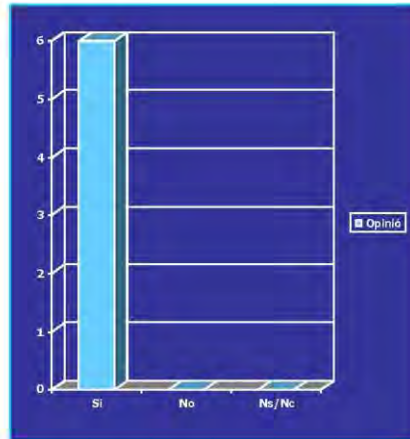
- Irrellevant/ Irrelevante
- De poca importància (de poca prioritat)/ De poca importancia (de poca prioridad)
- Mitjanament important/ Medianamente importante
- De la màxima importància / De la máxima importancia





15. Considera que és necessari un accés per a vianants fins a Xirivella des de València- Mislata- Barri de la Llum?/¿Considera que es necesario un acceso peatonal a Xirivella desde Valencia- Mislata- Barrio de la Llum?

- Si
- No
- Ns/Nc



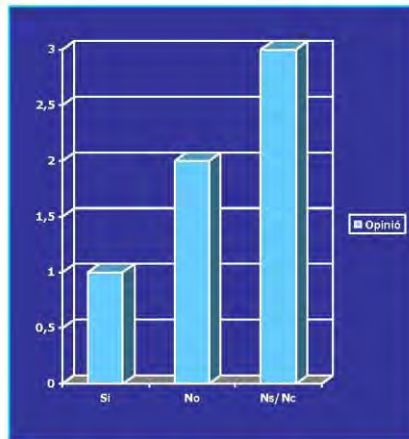
16. En termes relatius aquest problema de trànsit és:/En términos relativos este problema de tráfico es:

- Irrellevant/ Irrelevante
- De poca importància (de poca prioritat)/De poca importancia (de poca prioridad)
- Mitjanament important/Medianamente importante
- De la màxima importància /De la máxima importancia



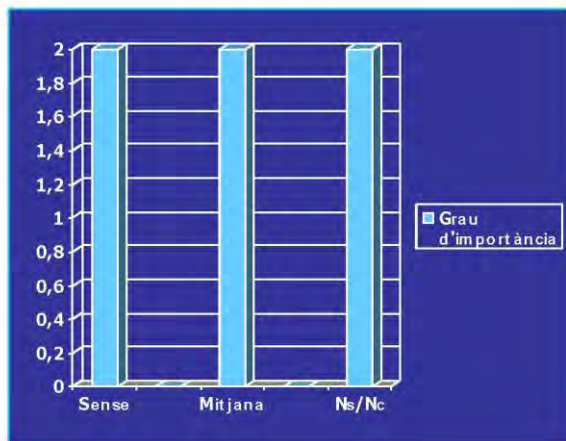
17. Considera adequades les condicions d'accés al cementeri?/ ¿Considera adecuadas las condiciones de acceso al cementerio?

- Si
- No
- Ns/Nc



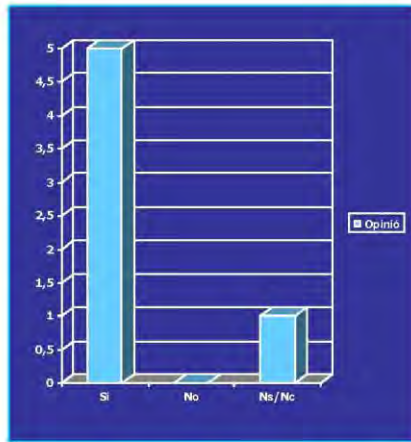
18. En termes relatius aquest problema és:/En términos relativos este problema es:

- Irrellevant/ Irrelevante
- De poca importància (de poca prioritat)/De poca importancia (de poca prioridad)
- Mitjanament important/Medianamente importante
- De la màxima importància /De la máxima importancia



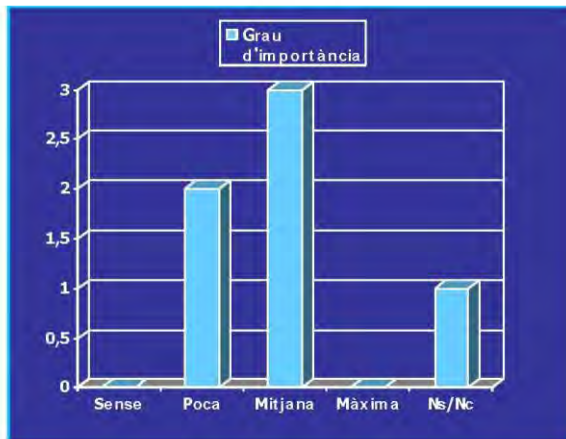
19. Considera que és necessari un carril bici en Xirivella? / ¿Considera que es necesario un carril bici en Xirivella?

- Si
- No
- Ns/Nc



20. En termes relatius aquest problema de trànsit és: / En términos relativos este problema de tráfico es:

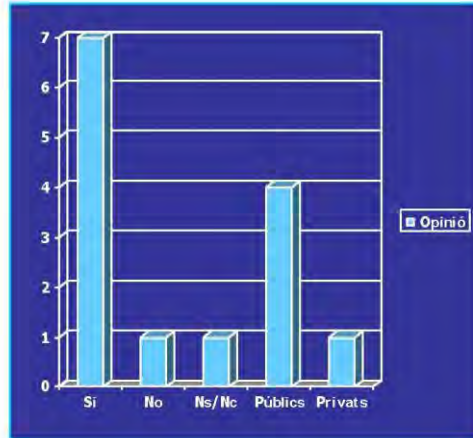
- Irrelevant/ Irrelevante
- De poca importància (de poca prioritat)/De poca importancia (de poca prioridad)
- Mitjanament important/Medianamente importante
- De la màxima importància /De la máxima importancia





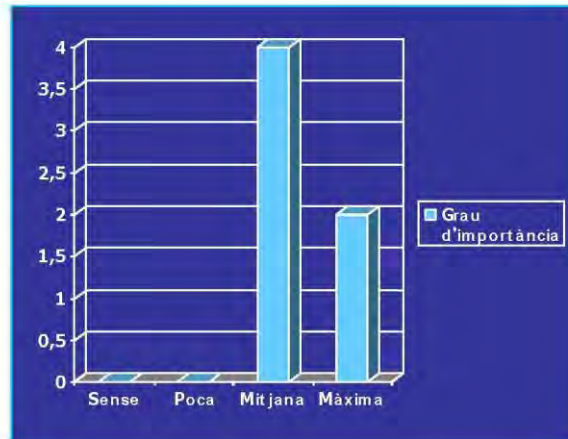
21. Creu que fan falta places d'aparcament per a automòbils motos? / ¿Cree que hacen falta plazas de aparcamiento para automóviles- motos?

- Si
- No
- Ns/Nc
- Públiques /Públicas
- Privades /Privadas



22. En termes relatius aquest problema de trànsit és: / En términos relativos este problema de tránsito es:

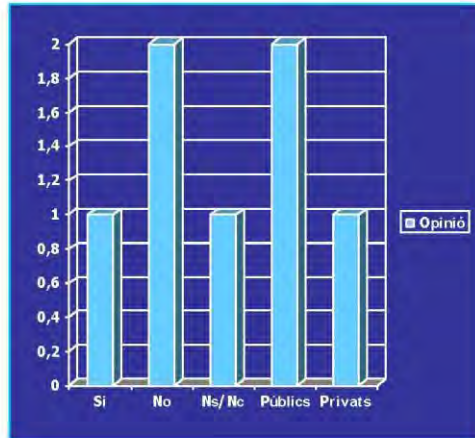
- Irrellevant/ Irrelevante
- De poca importància (de poca prioritat)/De poca importancia (de poca prioridad)
- Mitjanament important/Medianamente importante
- De la màxima importància /De la máxima importancia





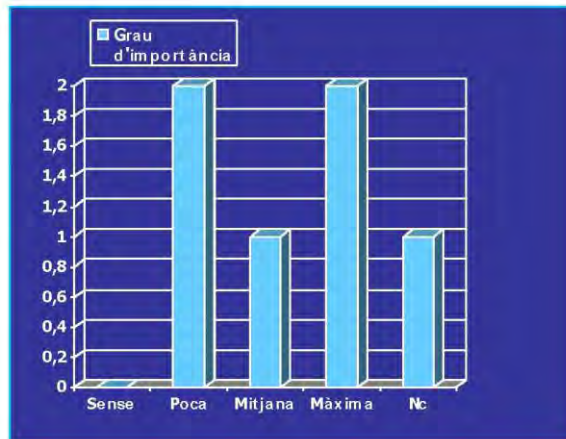
23. Creu que fan falta places d'aparcament per a camions?/¿Cree que hacen falta plazas de aparcamiento para camiones?

- Si
- No
- Ns/Nc
- Públiques /Públicas
- Privadas Privades /Privadas



24. En termes relatius aquest problema de trànsit és:/ En términos relativos este problema de tránsito es:

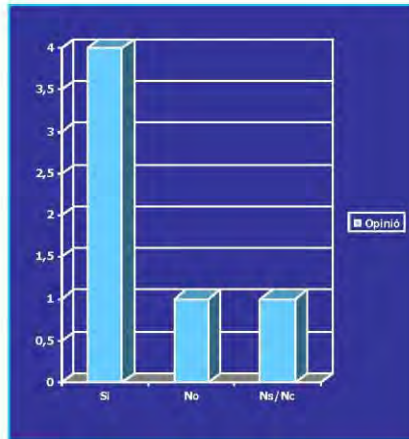
- Irrellevant/ Irrelevante
- De poca importància (de poca prioritat)/De poca importancia (de poca prioridad)
- Mitjanament important/Medianamente importante
- De la màxima importància /De la máxima importancia



Sobre l'Horta/ Sobre la Huerta

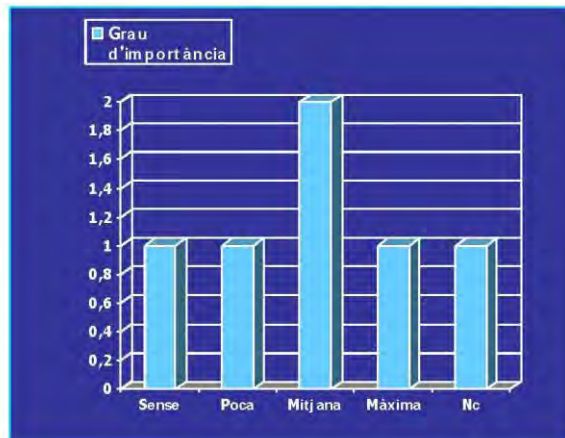
25. Pensa que és necessari preservar l'Horta? / ¿Piensa que es necesario preservar la Huerta?

- Si
- No
- Ns/Nc



26. En termes relatius aquest problema de l'Horta és: / En términos relativos este problema de la Huerta es:

- Irrellevant/ Irrelevante
- De poca importància (de poca prioritat)/ De poca importancia (de poca prioridad)
- Mitjanament important/ Medianamente importante
- De la màxima importància / De la máxima importancia

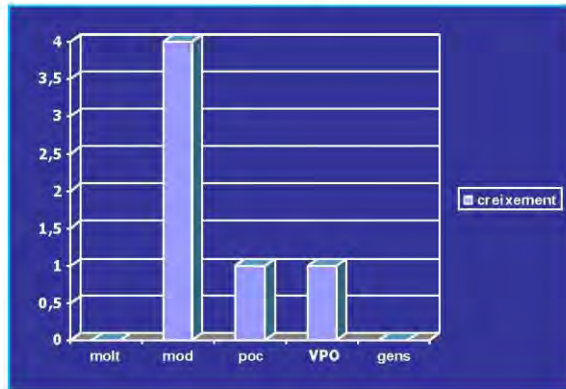




Sobre el creixement urbanístic / sobre el crecimiento urbanístico

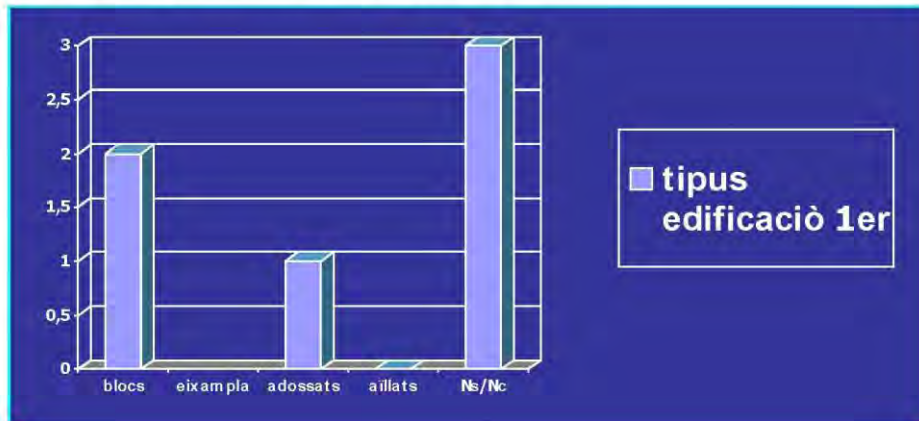
27. Opina que Xirivella deu créixer urbanísticament? / ¿Opina que Xirivella debe crecer urbanísticamente?

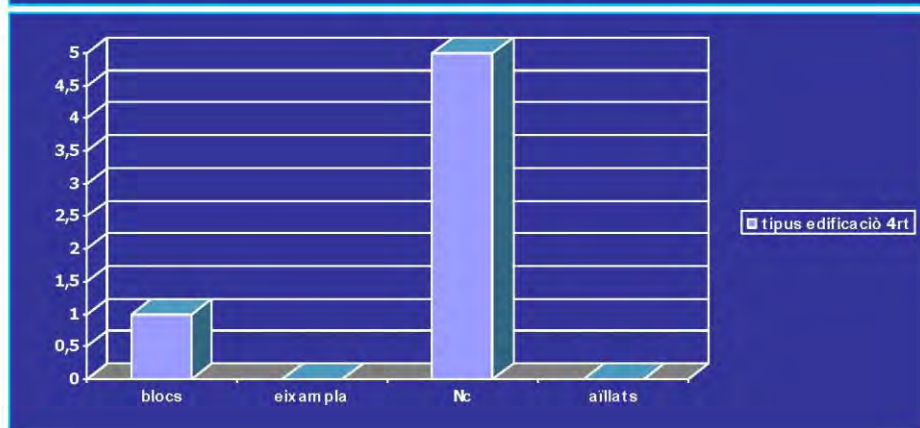
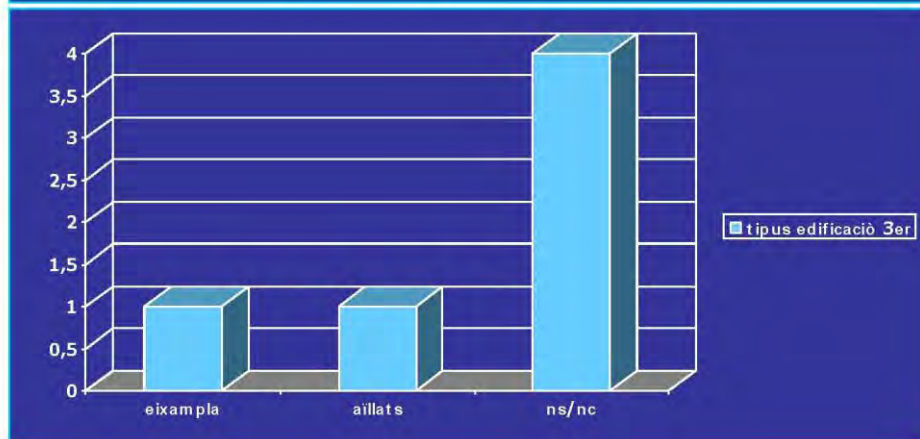
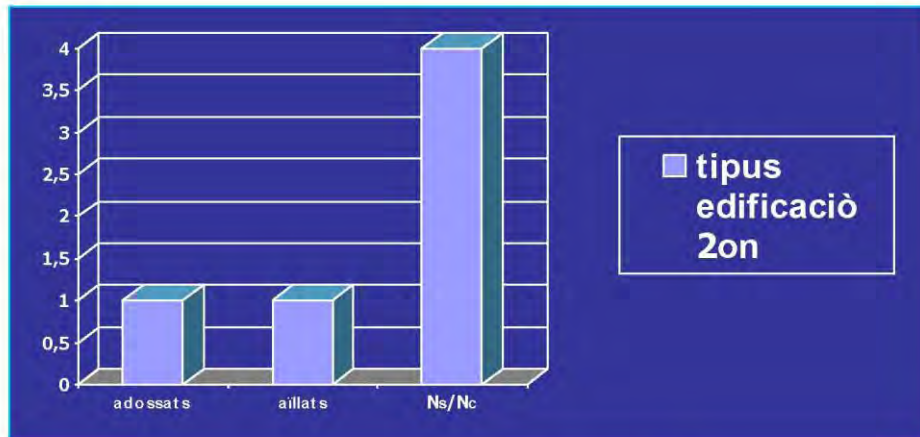
- Si, quant més millor / Si, cuanto más mejor
- Si, moderadament / Si, moderadamente
- Si, però poc / Si, pero poco
- Sols per a VPO / Solo para VPO
- No gens / Nada



28. Els futurs creixements de zones residencials a Xirivella tindrien que ser / Los futuros crecimientos de zonas residenciales en Xirivella deben ser: (Ordenar de major a menor preferència, 1er, 2on, 3er,...):

- Habitatges en blocs aïllats en altura / Viviendas en bloques en altura
- Habitatges tipus eixampla / Viviendas tipo ensanche
- Habitatges unifamiliars adossats / Viviendas unifamiliares adosadas
- Habitatges unifamiliars aïllats / Viviendas unifamiliares aisladas



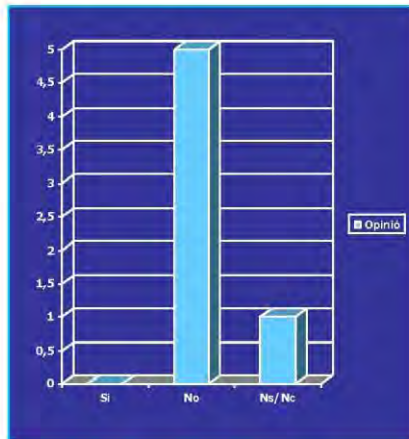




Sobre el transport públic/Sobre el transporte público.

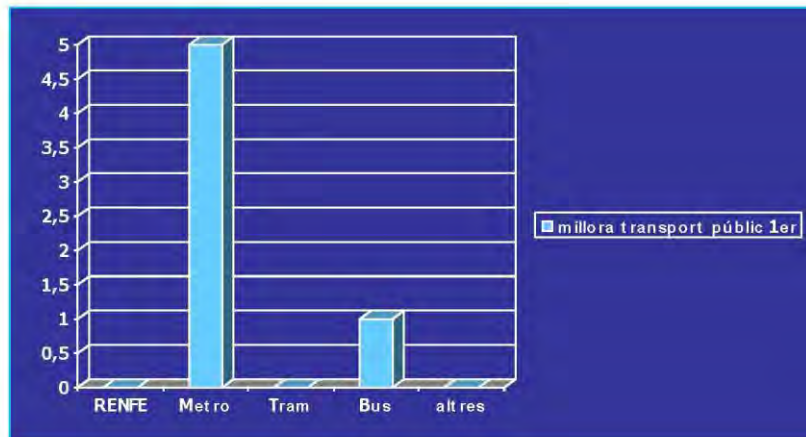
29. Considera que Xirivella està ben comunicada amb transport públic amb el centre de València /
 Considera que Xirivella está bien comunicada en transporte público con el centro de Valencia.

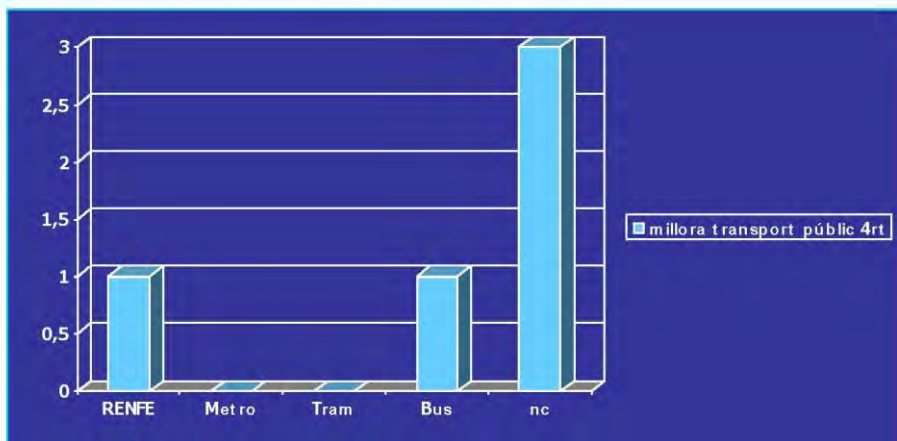
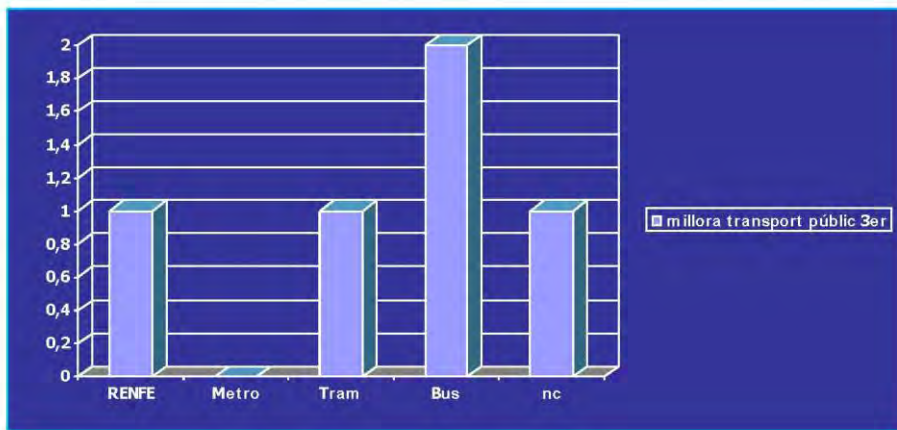
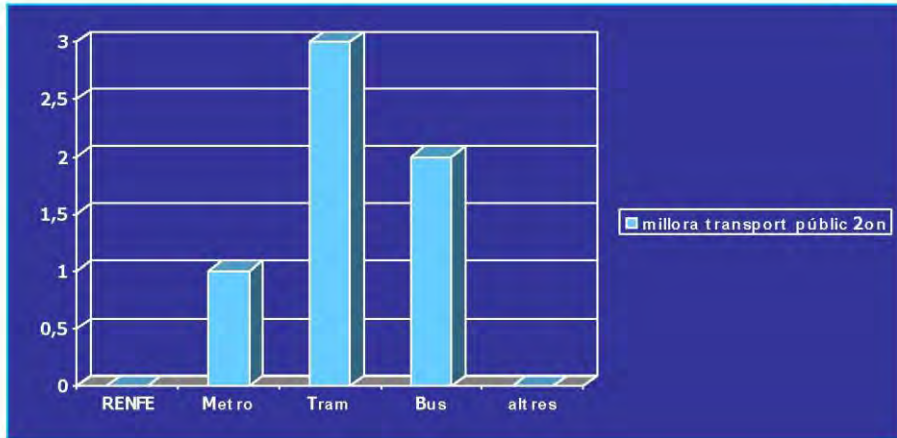
- Si
- No
- Ns/Nc



30. En cas de millora del transport públic ¿quin mitjà milloraria en primer lloc? (Ordenar 1er, 2on, 3er.....) /En caso de mejora del transporte público ¿qué medio mejoraría en primer lugar? (Ordenar 1º, 2º, 3º.....)

- RENFE
- Metro Subterràni /Metro Subterráneo
- Tramvia/ Tranvía
- Autobús/ Autobús
- Altres (assenyalar)/ Otros (señalar)

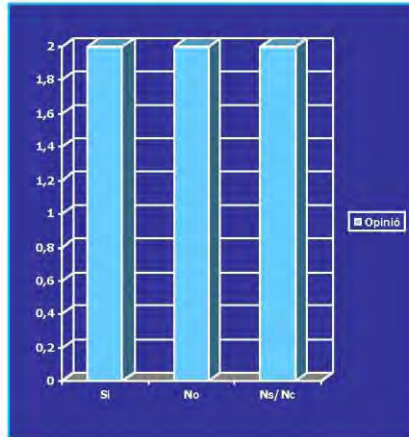






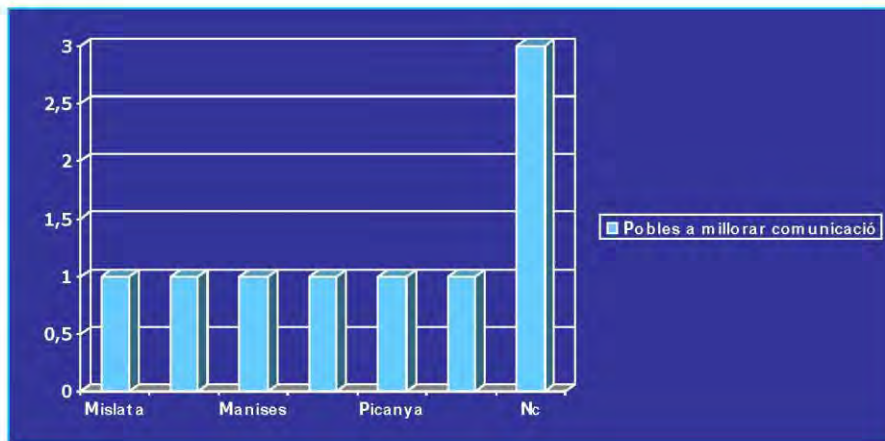
31. Considera que Xirivella està ben comunicada amb els pobles del àrea metropolitana./
 Considera que Xirivella está bien comunicada con los pueblos del área metropolitana.

Si
 No
 Ns/Nc



32. Nomenar els pobles amb els quals hi ha que millorar la comunicació: /Citar los pueblos con los cuales hay que mejorar la comunicación:

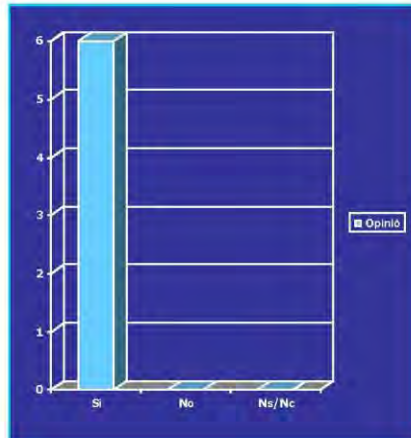
- _____
- _____
- _____
- _____
- _____





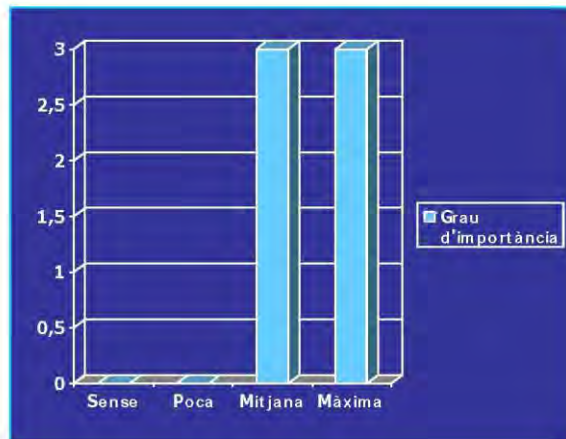
33. Amb l'excepció del cas especial del Barri la Luz, considera que és necessari un transport públic dins de Xirivella, que comuniqui bé tots els barris. / Con la excepción del caso especial del Barrio La Luz considera que es necesario un transporte público dentro de Xirivella que comuniqui todos los barrios.

- Si
- No
- Ns/Nc



34. En termes relatius, aquest problema de transport és:/En términos relativos este problema de transporte es:

- Irrellevant/ Irrelevante
- De poca importància (de poca prioritat)/De poca importancia (de poca prioridad)
- Mitjanament important/Medianamente importante
- De la màxima importància /De la máxima importancia

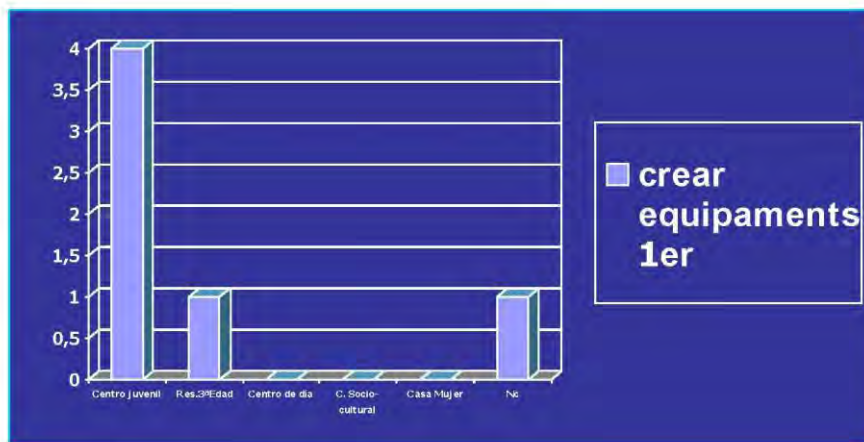


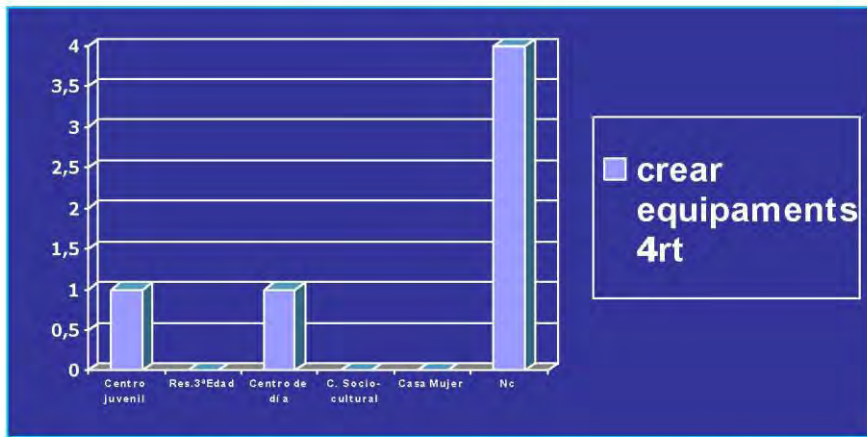
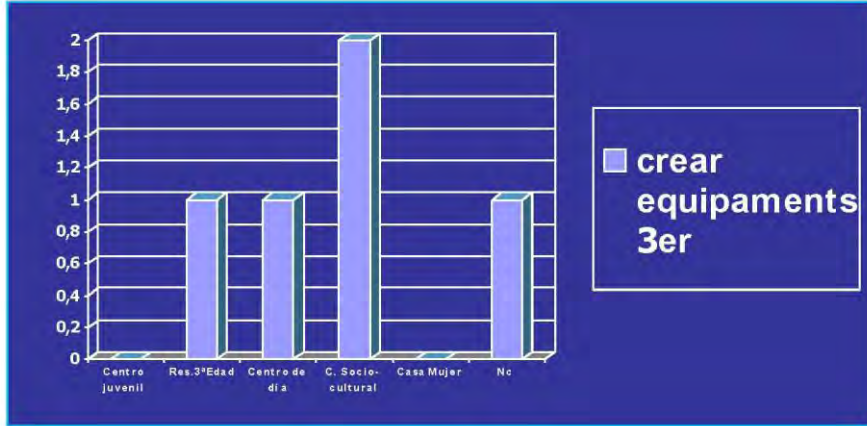


Sobre dotacions i equipaments / sobre dotaciones y equipamientos.

35. Algunes persones han expressat la necessitat de crear diversos equipaments, com Residència 3a edat, centre de dia, casa de la dona, centre juvenil,... Podria prioritzar aquells que considera més necessaris? / Algunas personas han expresado la necesidad de diversos equipamientos como Residencia para la 3ª edad, centro de día, casa de la Mujer, centro juvenil,.....¿Podría priorizar aquellos que considere más necesarios?

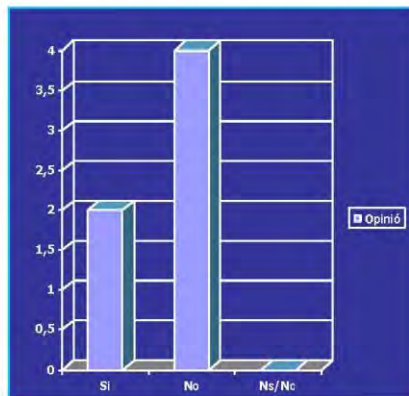
- 1er/1º...
- 2on/2º...
- 3er/3º...
- 4art/4º...





36. Considera que Xirivella, en general, té poques zones verdes?/Considera que Xirivella en general tiene pocas zonas verdes?

Si
 No
 Ns/Nc





37. En termes relatius, aquest problema és: / En términos relativos este problema es:

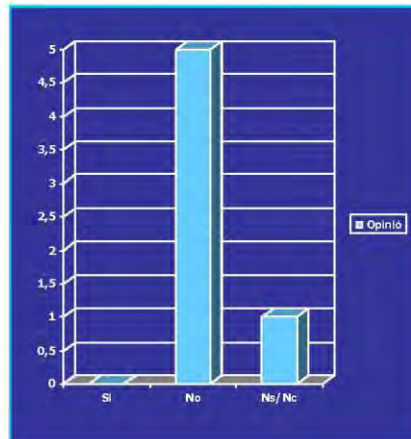
- Irrellevant/ Irrelevante
- De poca importància (de poca prioritat)/De poca importancia (de poca prioridad)
- Mitjanament important/ Medianamente importante
- De la màxima importància /De la máxima importancia



Altres/Otros.

38. Considera acceptable la col·locació d'antenes de telèfons mòbils? / ¿Considera acceptable la colocación de antenas de telefonos móviles?

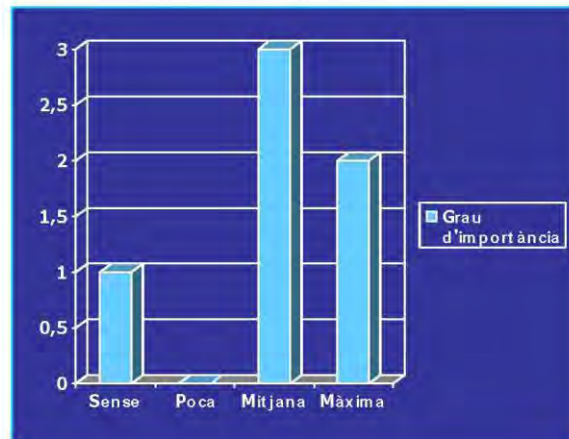
- Si
- No
- Ns/Nc





39. En termes relatius aquest problema és:/En términos relativos este problema es:

- Irrellevant/ Irrelevante
- De poca importància (de poca prioritat)/De poca importancia (de poca prioridad)
- Mitjanament important/Medianamente importante
- De la màxima importància /De la máxima importancia



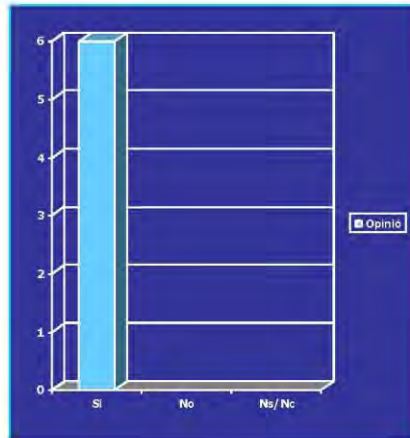
Preguntes específiques per Barri / Preguntas específicas por Barrio

ENQUESTA DELPHI 1ª. MESA 1: Barri de la Llum.

Sobre el creixement urbanístic / sobre el crecimiento urbanístico

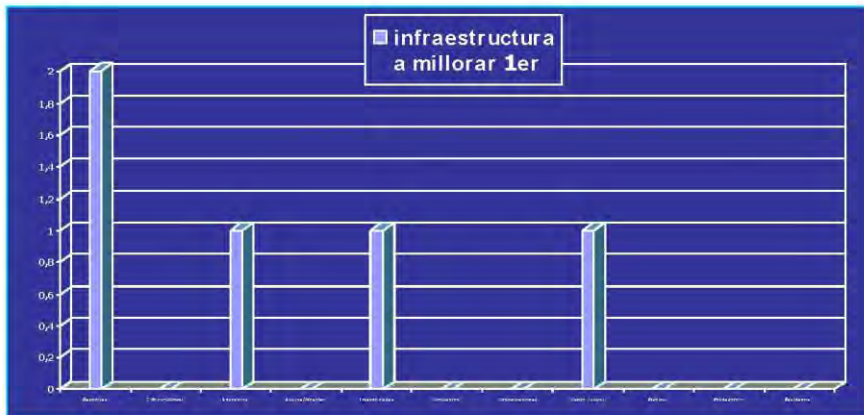
1. Creu vosté que el Barri de la Llum té carència d'infraestructura/Cree usted que el barrio de la Luz tiene carencia de infraestructura?

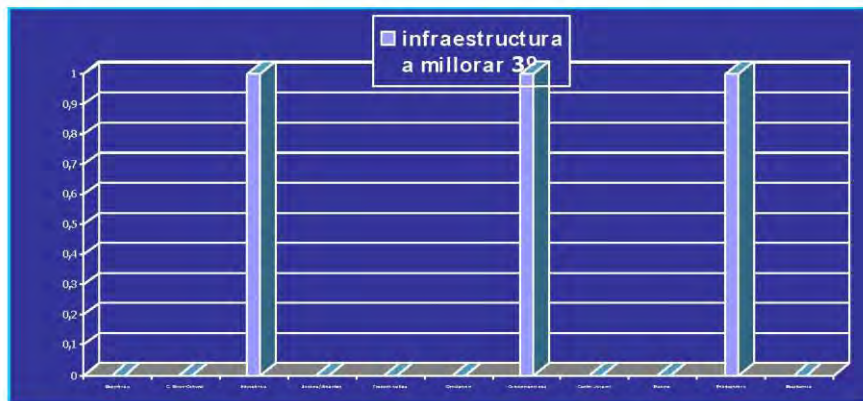
- Si
- No
- Ns/Nc



2. Que tipus d'infraestructura haurien de millorar-se o implementar-se/Que tipo de infraestructura deberían mejorarse o implementarse:

- _____
- _____
- _____
- _____
- _____





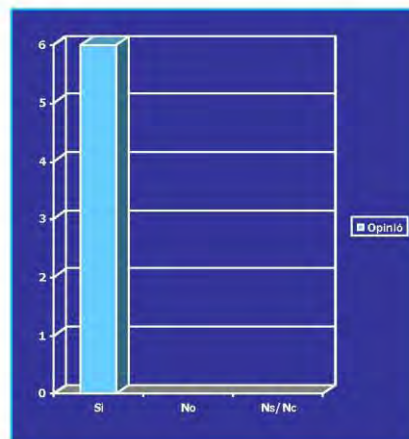
Sobre dotacions i equipaments / sobre dotaciones y equipamientos.

3. Consideren que el Barri de la Llum necessita més instal·lacions esportives / Consideran que el barrio de la Luz necesita más instalaciones deportivas?

Si

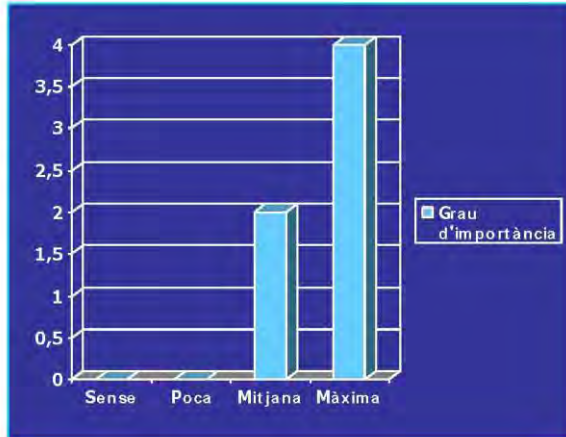
No

Ns/Nc



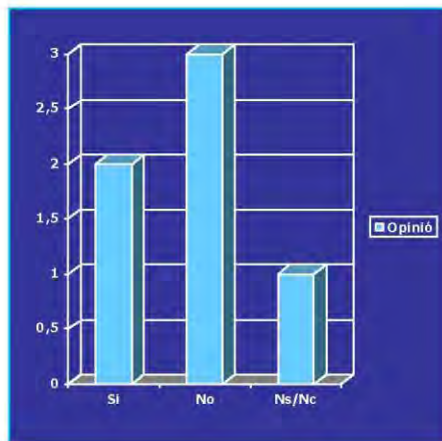
4. En termes relatius, aquest problema és: / En términos relativos este problema es:

- Irrellevant / Irrelevante
- De poca importància (de poca prioritat) / De poca importancia (de poca prioridad)
- Mitjanament important / Medianamente importante
- De la màxima importància / De la máxima importancia



5. Consideren que el Barri de la Llum necessita mes zones verds / Consideran que el barrio de la Luz necesita mas zonas verdes?

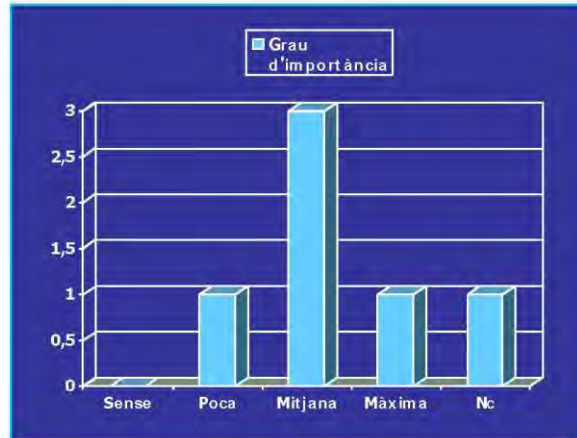
- Si
- No
- Ns/Nc





6. En termes relatius, aquest problema és: / En términos relativos este problema es:

- Irrelevant/ Irrelevante
- De poca importància (de poca prioritat)/De poca importancia (de poca prioridad)
- Mitjanament important/Medianamente importante
- De la màxima importància /De la máxima importancia





2.5.1.2 Acta Mesa 1 dia 10 de Gener de 2006.



Xirivella, 10 de Enero de 2006

ACTA REUNION MESA 1

El día 10 de Enero de 2006, en la Sala polivalente del Hogar del Jubilado del Barrio de la Luz, a las 20:00 horas se llevo a cabo la primera reunión de Participación ciudadana para la redacción del Plan General de Xirivella.

A esta reunión asistieron Miguel Nacer Nebot (como miembro de la AAVV "Nova Luz"), Manuel Vega Cogollos (como representante de las Juventudes Socialistas de Xirivella), José Antonio Cendal García (como representante del Grupo Scout Itayar y Clavarios del Santísimo Cristo de la Luz), Ramón Gonzáles Coello (representante de la Coral Barrio la Luz), Juan Manuel Pérez-Salamero González (representante Asociación de Madres y Padres de Alumnos C.P. Vicente Tosca, Dulce M^a Escriba Ruíz (representante La Llum B.C., Joan Antoni Pérez Doménech (Concejal de Urbanismo y Participación Ciudadana del Ayto de Xirivella) y M^axima Leguizamo Polo (Moderadora del equipo Redactor).

En esta primera reunión se explico nuevamente la metodología a aplicar para el proceso de participación ciudadana, se devolvieron las encuestas realizadas en el Ayuntamiento el día 19 de Diciembre de 2005 y se repartió la primera encuesta del método Delphi.

Posteriormente se aclararon algunas dudas encontradas en la primera encuesta, y se explicaron aquellos planteamientos o preguntas que no se pueden abordar desde el Plan General.

En total se recogieron seis encuestas Delphi 1, y una encuesta inicial del 19-12-05, las cuales explotaremos.

Para concluir se fijo la fecha de la siguiente reunión, siendo esta el día 31 de enero a las 20:00 horas y se dio por finalizada la reunión a las 21:30 horas.



2.5.2 MESA 2: MONTEPIEDAD I SAN RAMÓN.

2.5.2.1 Enquesta i resultats de la Delphi 1.



REVISIÓ PLA GENERAL DE XIRIVELLA Procés de Participació Ciutadana

ENQUESTA DELPHI 1a
MESA _____ DIA _____

DADES PERSONALS / DATOS PERSONALES	
Nom / Nombre:	
Cognom / Apellidos:	
Organització / Organización:	
<input type="checkbox"/> representant / representante	
<input type="checkbox"/> membre / miembro	
Adreça a efectes de contacte / Dirección a efectos de contacto:	
C/	, núm:
CP:	ciutat / ciudad:
Tel:	
Email:	

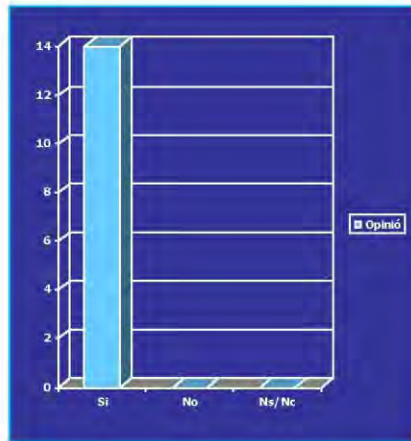


PREGUNTES DE CARÀCTER GENERAL

Sobre àrees amb dèficits d'urbanització/ Sobre áreas con déficit de urbanización:

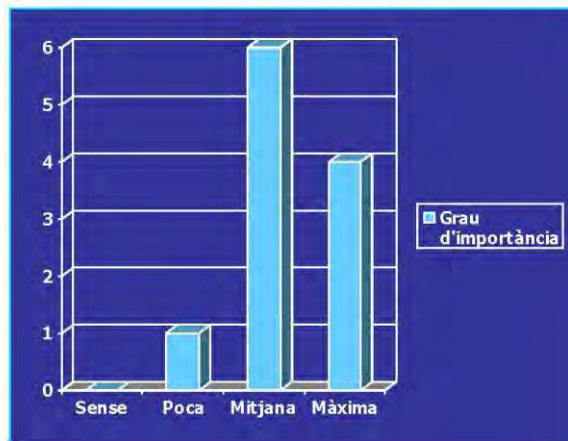
1. Considera que ha d'haver un tractament uniforme de voreres amb suficient amplària? /
 ¿Considera que debe existir un tratamiento uniforme de aceras con suficiente anchura?

- Si
- No
- Ns/Nc



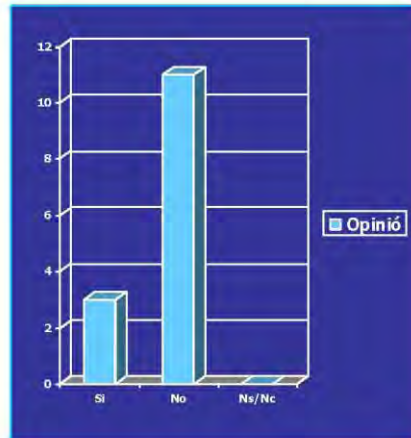
2. En termes relatius aquest problema d'urbanització és: /En términos relativos este problema de urbanización es:

- Irrellevant/ Irrelevante
- De poca importància (de poca prioritat)/De poca importancia (de poca prioridad)
- Mitjanament important/Medianamente importante
- De la màxima importància /De la máxima importancia



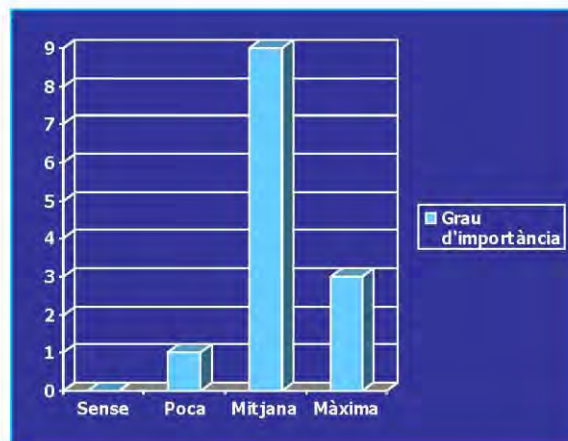
3. Considera que hi ha suficients zones habilitades per als gossos?/ ¿Considera que hay suficientes zonas habilitadas para los perros?

Si
No
Ns/Nc



4. En termes relatius aquest problema és:/En términos relativos este problema es:

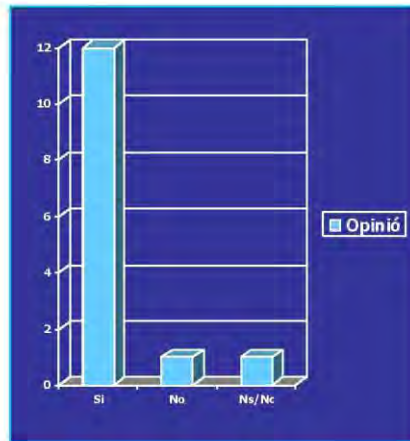
- Irrellevant/ Irrelevante
- De poca importància (de poca prioritat)/De poca importancia (de poca prioridad)
- Mitjanament important/Medianamente importante
- De la màxima importància /De la máxima importancia



Respecte a vivendes de protecció oficial VPO/Sobre viviendas de Protección Oficial:

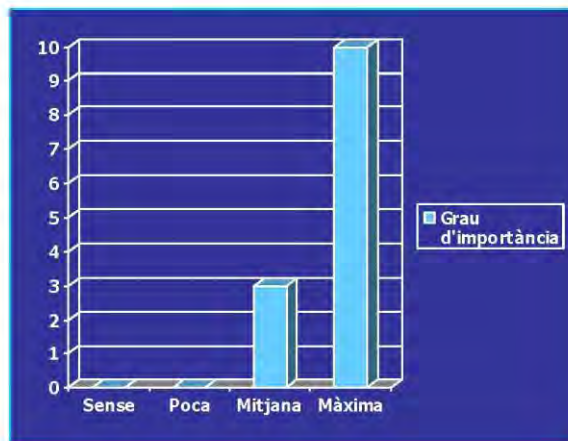
5. Considera que existeix un dèficit d'oferta de VPO per a Xirivella?/ ¿Considera que existe un déficit de oferta de VPO para Xirivella?

- Si
- No
- Ns/Nc



6. En termes relatius aquest problema de vivenda és:/En términos relativos este problema de vivienda es:

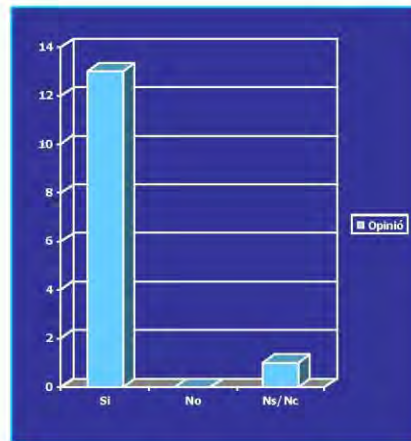
- Irrelevant/ Irrelevante
- De poca importància (de poca prioritat)/De poca importancia (de poca prioridad)
- Mitjanament important/Medianamente importante
- De la màxima importància /De la máxima importancia





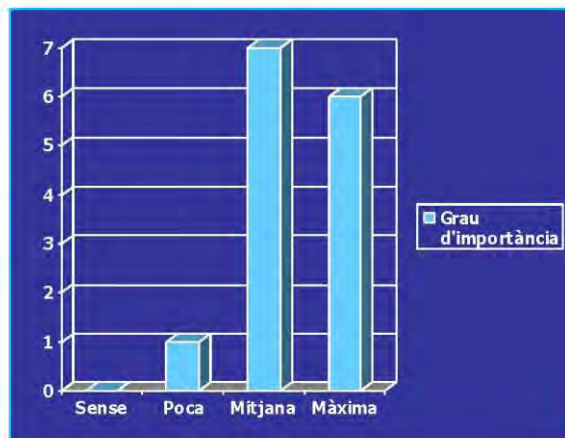
7. Creu que deuen haver més vivendes en règim de lloguer?/ ¿Cree que deben haber más viviendas en régimen de alquiler?

Si
No
Ns/Nc



8. En termes relatius aquest problema de vivenda és: /En términos relativos este problema de vivienda es:

- Irrelevant/ Irrelevante
- De poca importància (de poca prioritat)/De poca importancia (de poca prioridad)
- Mitjanament important/Medianamente importante
- De la màxima importància /De la máxima importancia

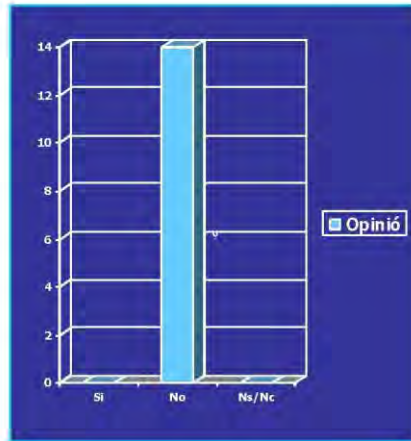




Sobre trànsit /sobre tràfic

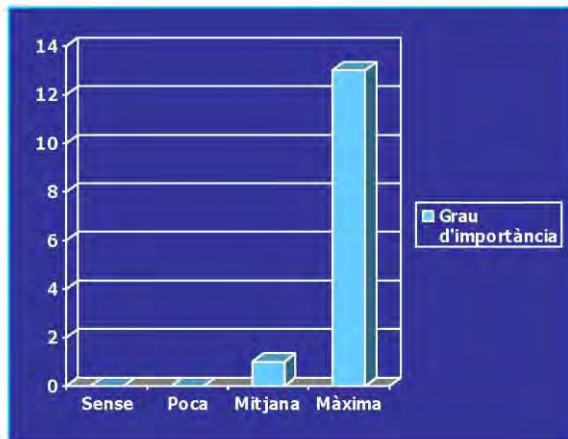
9. Considera que són adequades l'entrada i l'eixida de Xirivella cap a València en automòbil? /
 ¿Considera que son adecuadas la entrada y salida de Xirivella hacia Valencia en automóvil?

- Si
- No
- Ns/Nc



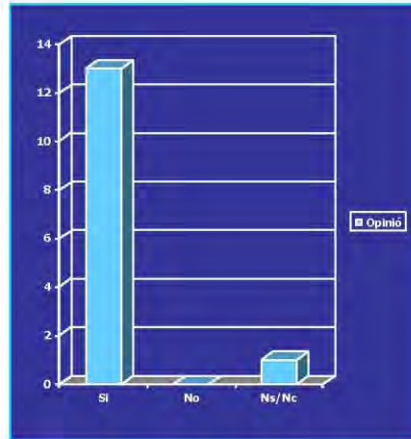
10. En termes relatius aquest problema de trànsit és: / En términos relativos este problema de tráfico es:

- Irrelevant/ Irrelevante
- De poca importància (de poca prioritat)/De poca importancia (de poca prioridad)
- Mitjanament important/Medianamente importante
- De la màxima importància /De la máxima importancia



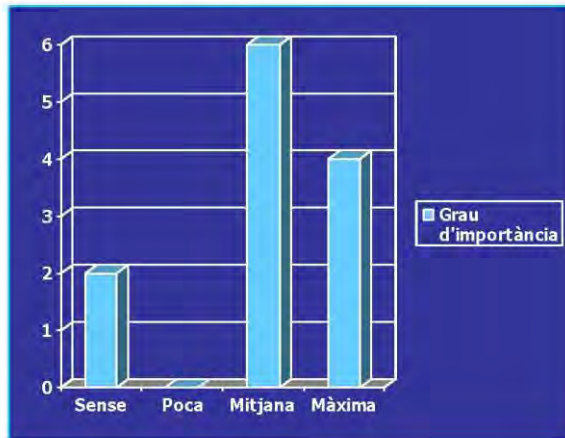
11. Creu vostè que és necessari racionalitzar i sistematitzar els sentits de circulació del carrer a Xirivella /Cree usted que es necesario racionalizar y sistematizar los sentidos de circulación de la calle en Xirivella?

Si
No
Ns/Nc



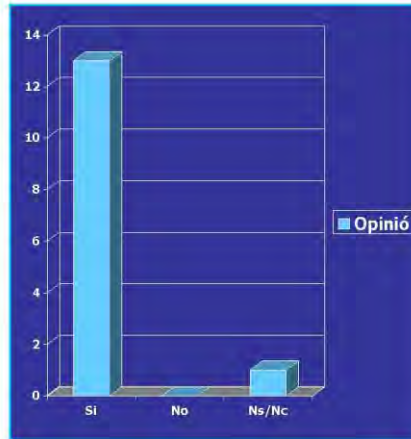
12. En termes relatius, aquest problema és: /En términos relativos este problema es:

- Irrellevant/ Irrelevante
- De poca importància (de poca prioritat)/De poca importancia (de poca prioridad)
- Mitjanament important/Medianamente importante
- De la màxima importància /De la máxima importancia



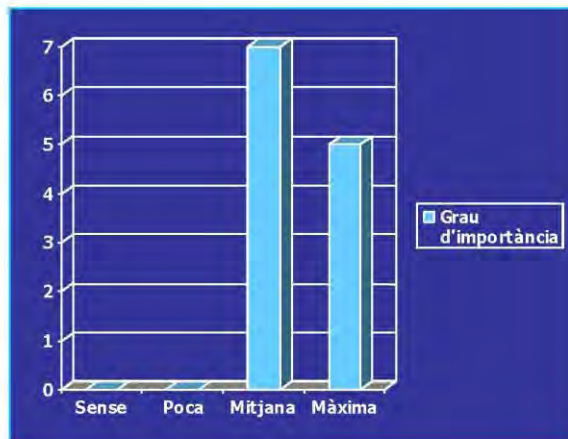
13. Creu vosté que és necessari millorar la senyalització en els carrers de Xirivella / Cree usted que es necesario mejorar la señalización en las calles de Xirivella?

- Sí
 No
 Ns/Nc



14. En termes relatius, aquest problema és:/En términos relativos este problema es:

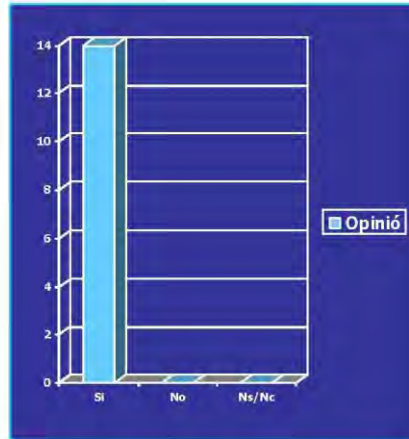
- Irrellevant/ Irrelevante
- De poca importància (de poca prioritat)/De poca importancia (de poca prioridad)
- Mitjanament important/Medianamente importante
- De la màxima importància /De la máxima importancia





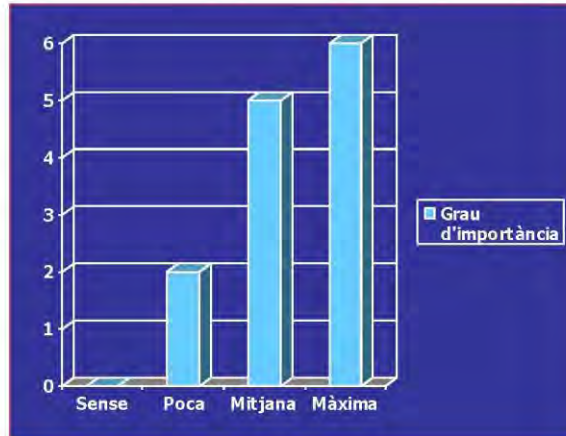
15. Considera que és necessari un accés per a vianants fins a Xirivella des de València- Mislata- Barri de la Llum?/¿Considera que es necesario un acceso peatonal a Xirivella desde Valencia- Mislata- Barrio de la Llum?

- Si
- No
- Ns/Nc



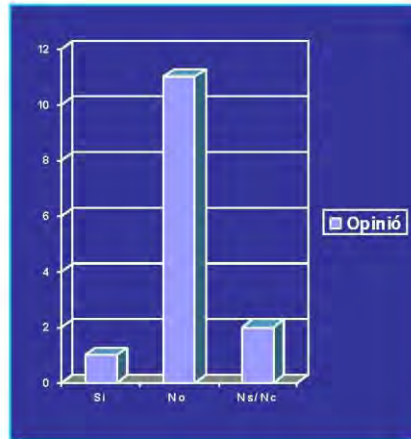
16. En termes relatius aquest problema de trànsit és:/En términos relativos este problema de tráfico es:

- Irrelevant/ Irrelevante
- De poca importància (de poca prioritat)/De poca importancia (de poca prioridad)
- Mitjanament important/Medianamente importante
- De la màxima importància /De la máxima importancia



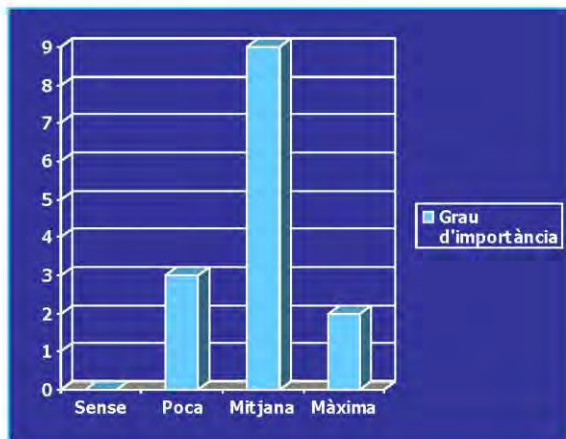
17. Considera adequades les condicions d'accés al cementeri?/ ¿Considera adecuadas las condiciones de acceso al cementerio?

- Si
- No
- Ns/Nc



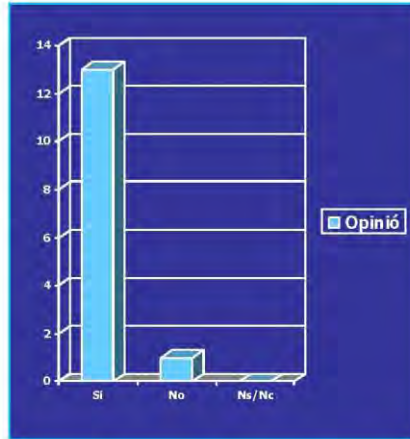
18. En termes relatius aquest problema és:/En términos relativos este problema es:

- Irrellevant/ Irrelevante
- De poca importància (de poca prioritat)/De poca importancia (de poca prioridad)
- Mitjanament important/Medianamente importante
- De la màxima importància /De la máxima importancia



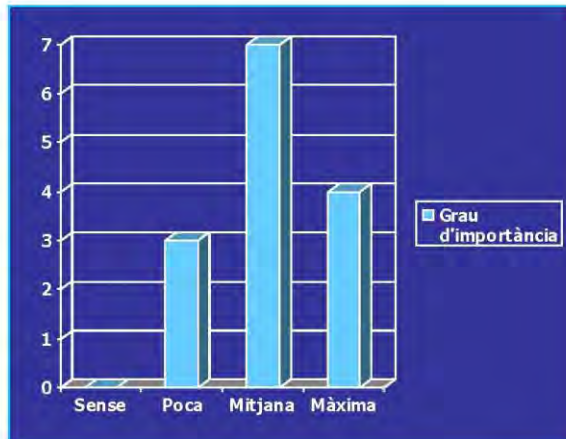
19. Considera que és necessari un carril bici en Xirivella? / ¿Considera que es necesario un carril bici en Xirivella?

- Si
No
Ns/Nc



20. En termes relatius aquest problema de trànsit és: / En términos relativos este problema de tráfico es:

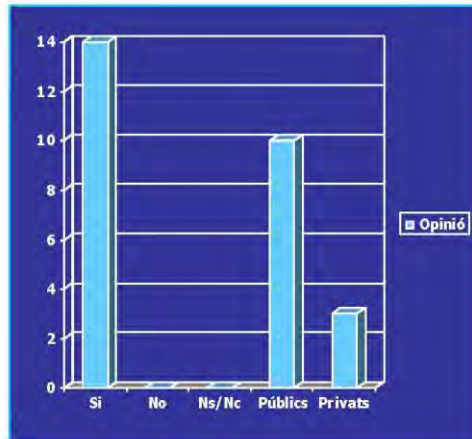
- Irrellevant/ Irrelevante
- De poca importància (de poca prioritat)/De poca importancia (de poca prioridad)
- Mitjanament important/Medianamente importante
- De la màxima importància /De la máxima importancia





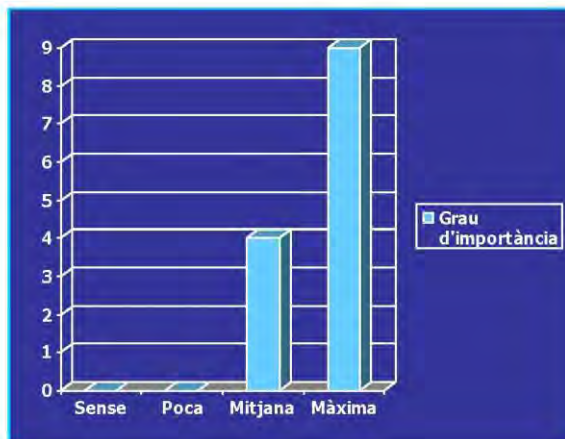
21. Creu que fan falta places d'aparcament per a automòbils motos? / ¿Cree que hacen falta plazas de aparcamiento para automóviles- motos?

- Si
- No
- Ns/Nc
- Públiques /Públicas
- Privades /Privadas



22. En termes relatius aquest problema de trànsit és: / En términos relativos este problema de tráfico es:

- Irrellevant/ Irrelevante
- De poca importància (de poca prioritat)/De poca importancia (de poca prioridad)
- Mitjanament important/Medianamente importante
- De la màxima importància /De la máxima importancia





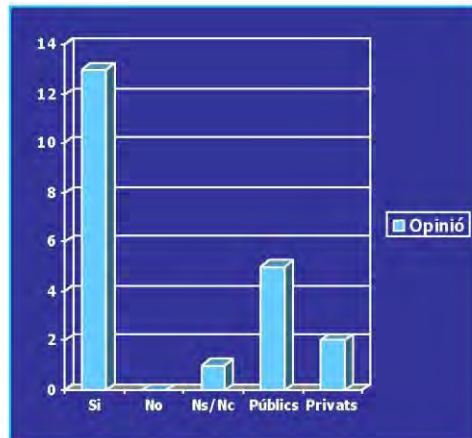
23. Creu que fan falta places d'aparcament per a camions?/¿Cree que hacen falta plazas de aparcamiento para camiones?

- Si
- No
- Ns/Nc
- Públiques /Públicas
- Privadas Privades /Privadas



24. En termes relatius aquest problema de trànsit és:/ En términos relativos este problema de tráfico es:

- Irrelevant/ Irrelevante
- De poca importància (de poca prioritat)/De poca importancia (de poca prioridad)
- Mitjanament important/Medianamente importante
- De la màxima importància /De la máxima importancia

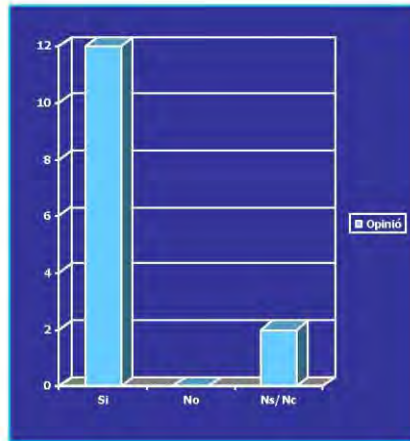




Sobre l'Horta/ Sobre la Huerta

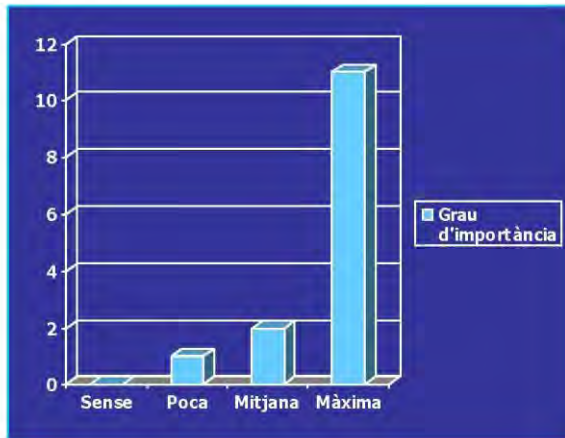
25. Pensa que és necessari preservar l'Horta? / ¿Piensa que es necesario preservar la Huerta?

- Si
- No
- Ns/Nc



26. En termes relatius aquest problema de l'Horta és:/En términos relativos este problema de la Huerta es:

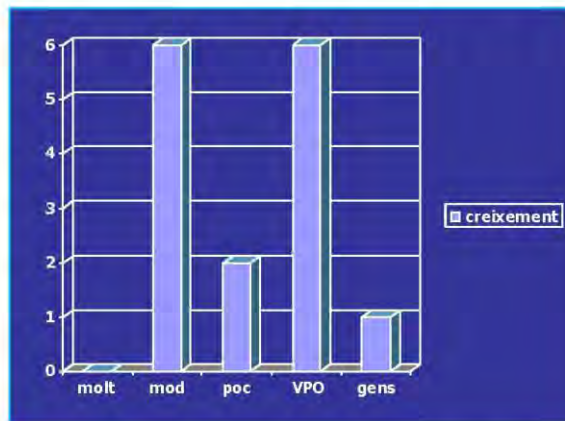
- Irrelevant/ Irrelevante
- De poca importància (de poca prioritat)/De poca importancia (de poca prioridad)
- Mitjanament important/Medianamente importante
- De la màxima importància /De la máxima importancia



Sobre el creixement urbanístic / sobre el crecimiento urbanístico

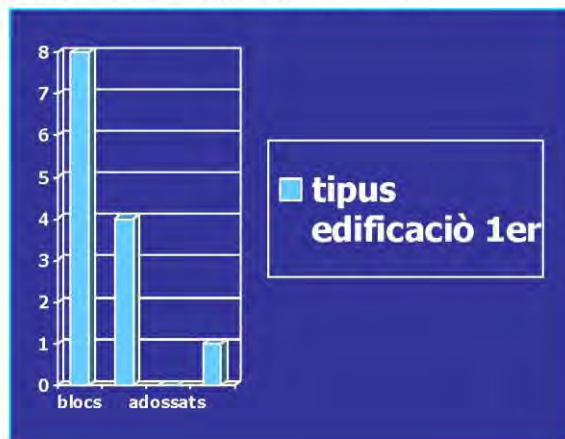
27. Opina que Xirivella deu créixer urbanísticament? / ¿Opina que Xirivella debe crecer urbanísticamente?

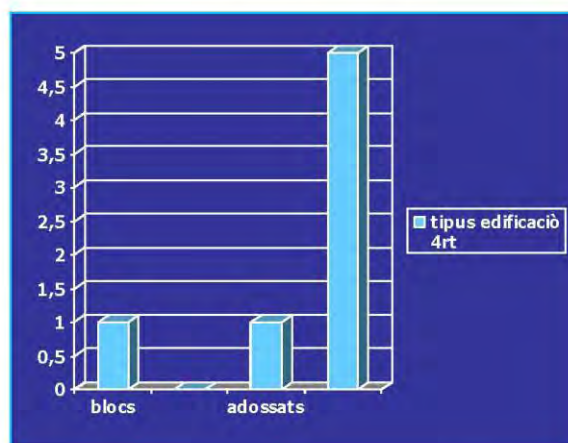
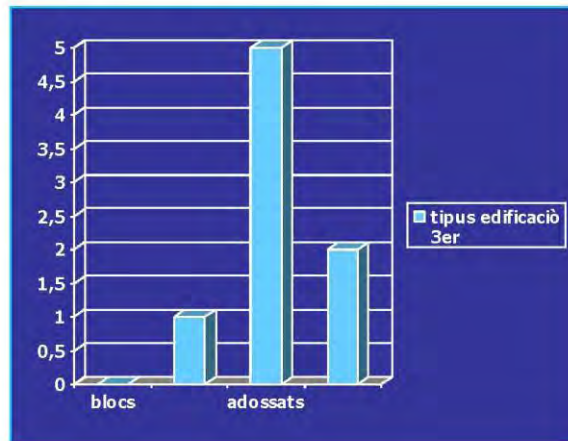
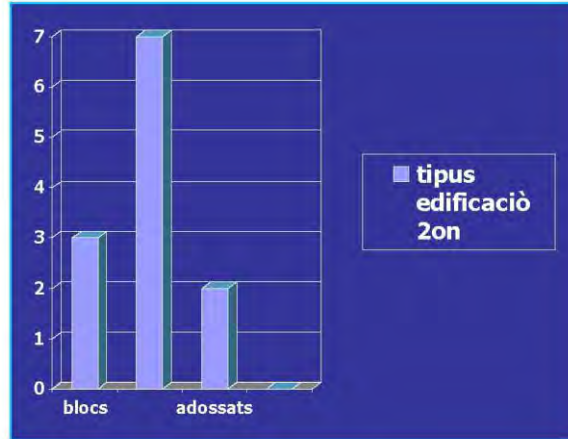
- Si, quant més millor/ Si, cuanto más mejor
- Si, moderadament /Si, moderadamente
- Si, però poc /Si, pero poco
- Sols per a VPO/Solo para VPO
- No gens /Nada



28. Els futurs creixements de zones residencials a Xirivella tindrien que ser / Los futuros crecimientos de zonas residenciales en Xirivella deben ser: (Ordenar de major a menor preferència, 1er, 2on, 3er,...):

- Habitatges en blocs aïllats en altura / Viviendas en bloques en altura
- Habitatges tipus eixampla / Viviendas tipo ensanche
- Habitatges unifamiliars adossats / Viviendas unifamiliares adosadas
- Habitatges unifamiliars aïllats / Viviendas unifamiliares aisladas

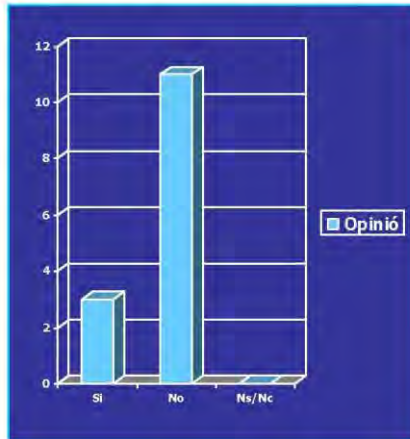




Sobre el transport públic/Sobre el transporte público.

29. Considera que Xirivella està ben comunicada amb transport públic amb el centre de València /
Considera que Xirivella está bien comunicada en transporte público con el centro de Valencia.

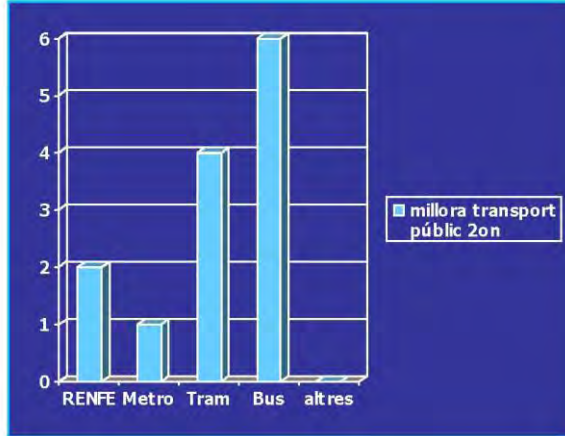
- Si
- No
- Ns/Nc



30. En cas de millora del transport públic ¿quin mitjà milloraria en primer lloc? (Ordenar 1er, 2on, 3er.....) /En caso de mejora del transporte público ¿qué medio mejoraría en primer lugar? (Ordenar 1º, 2º, 3º.....)

- RENFE
- Metro Subterrani /Metro Subterráneo
- Tramvia/Tranvía
- Autobús/ Autobús
- Altres (assenyalar)/ Otros (señalar)

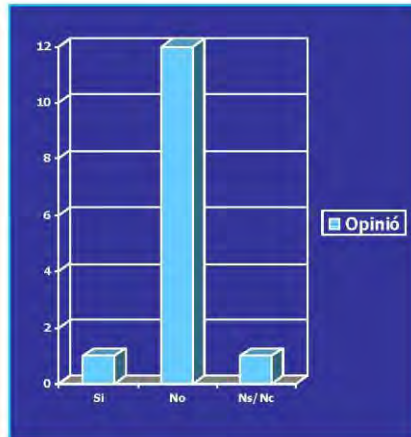






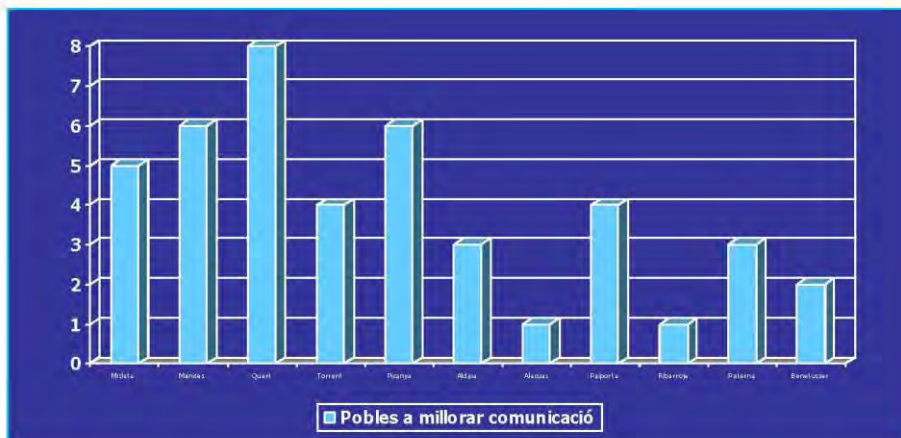
31. Considera que Xirivella està ben comunicada amb els pobles del àrea metropolitana./ Considera que Xirivella està bien comunicada con los pueblos del área metropolitana.

Si
No
Ns/Nc



32. Nomenar els pobles amb els quals hi ha que millorar la comunicació: /Citar los pueblos con los cuales hay que mejorar la comunicación:

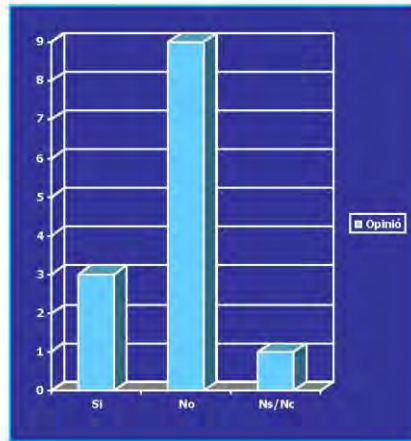
- _____
- _____
- _____
- _____
- _____





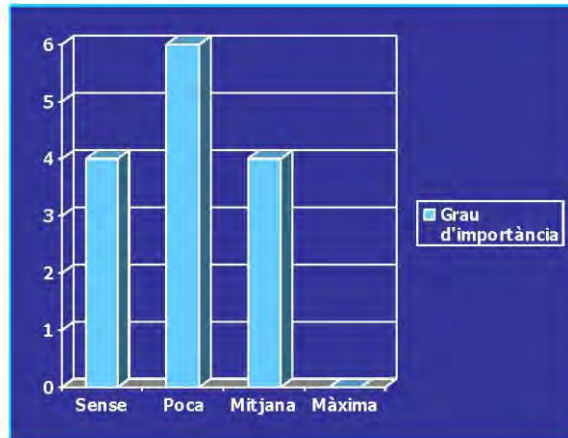
33. Amb l'excepció del cas especial del Barri la Llum, considera que és necessari un transport públic dins de Xirivella, que comuniqui bé tots els barris. / Con la excepción del caso especial del Barrio La Luz considera que es necesario un transporte público dentro de Xirivella que comuniqui todos los barrios.

- Si
- No
- Ns/Nc



34. En termes relatius, aquest problema de transport és: / En términos relativos este problema de transporte es:

- Irrellevant/ Irrelevante
- De poca importància (de poca prioritat)/ De poca importancia (de poca prioridad)
- Mitjanament important/ Medianamente importante
- De la màxima importància / De la máxima importancia

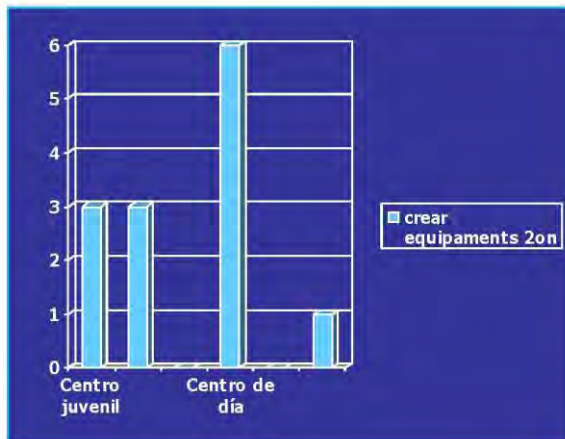
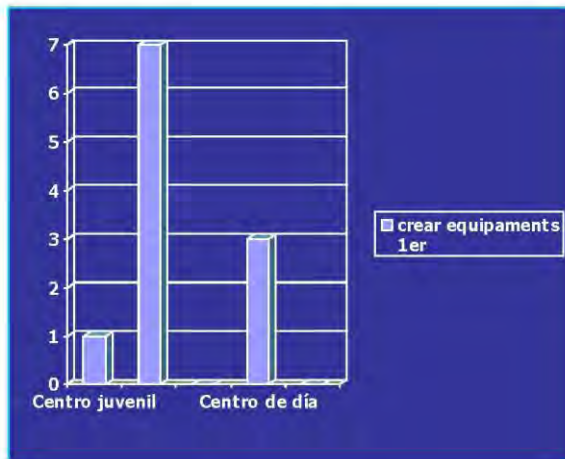


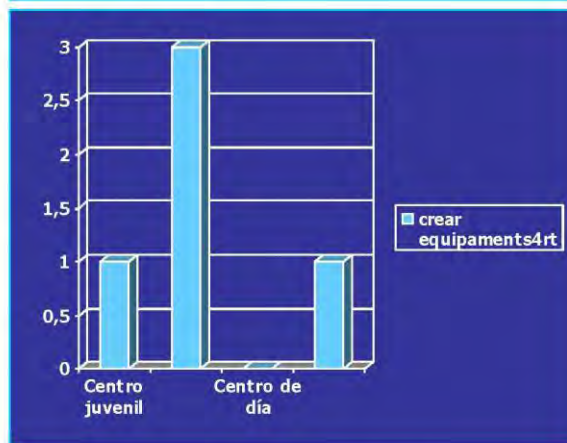
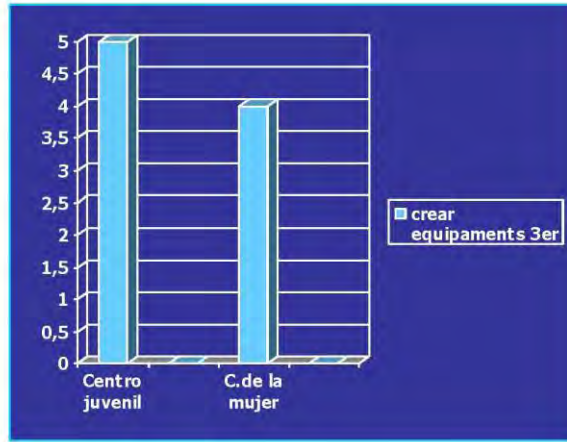


Sobre dotacions i equipaments / sobre dotaciones y equipamientos.

35. Algunes persones han expressat la necessitat de crear diversos equipaments, com Residència 3a edat, centre de dia, casa de la dona, centre juvenil,... Podria prioritzar aquells que considera més necessaris? / Algunas personas han expresado la necesidad de diversos equipamientos como Residencia para la 3ª edad, centro de día, casa de la Mujer, centro juvenil,.....¿Podría priorizar aquellos que considere más necesarios?

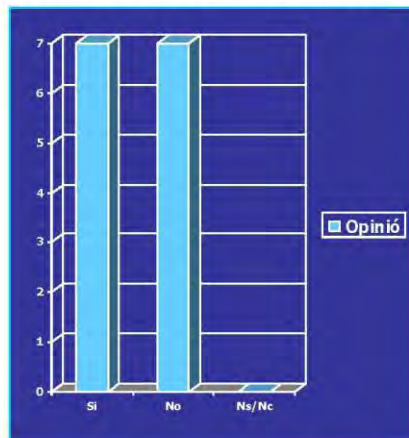
- 1er/1º...
- 2on/2º...
- 3er/3º...
- 4art/4º...





36. Considera que Xirivella, en general, té poques zones verdes?/Considera que Xirivella en general tiene pocas zonas verdes?

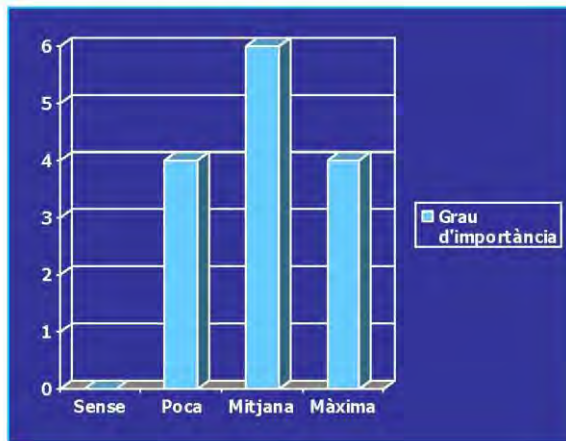
- Si
- No
- Ns/Nc





37. En termes relatius, aquest problema és: / En términos relativos este problema es:

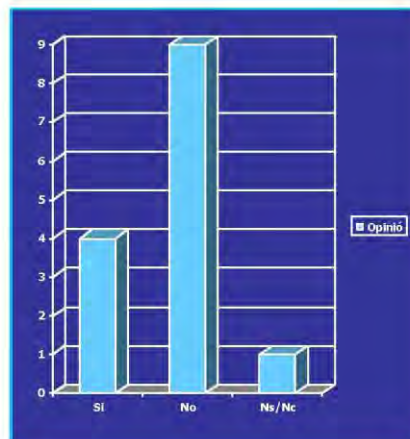
- Irrellevant/ Irrelevante
- De poca importància (de poca prioritat)/ De poca importancia (de poca prioridad)
- Mitjanament important/ Medianamente importante
- De la màxima importància / De la máxima importancia



Altres/Otros.

38. Considera acceptable la col·locació d'antenes de telèfons mòbils? / ¿Considera acceptable la colocación de antenas de teléfonos móviles?

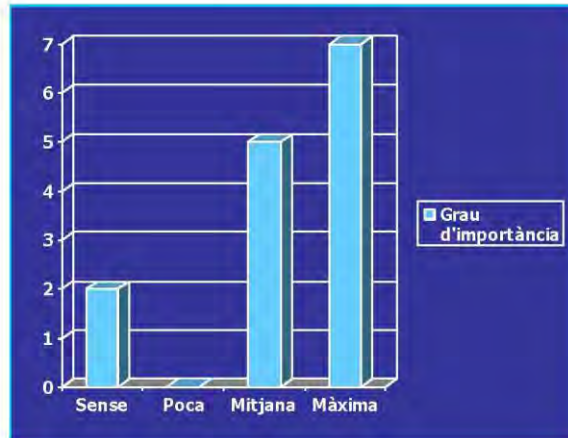
- Si
- No
- Ns/Nc





39. En termes relatius aquest problema és:/En términos relativos este problema es:

- Irrelevant/ Irrelevante
- De poca importància (de poca prioritat)/De poca importancia (de poca prioridad)
- Mitjanament important/Medianamente importante
- De la màxima importància /De la máxima importancia



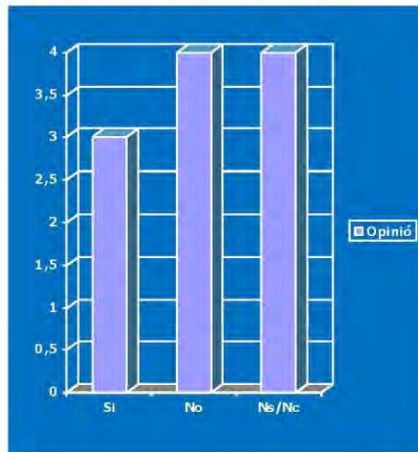
Preguntes específiques per Barri / Preguntas específicas por Barrio

ENQUESTA DELPHI 1ª. MESA 1: Barri de Montepiedad i San Ramon.

Sobre el creixement urbanístic / sobre el crecimiento urbanístico

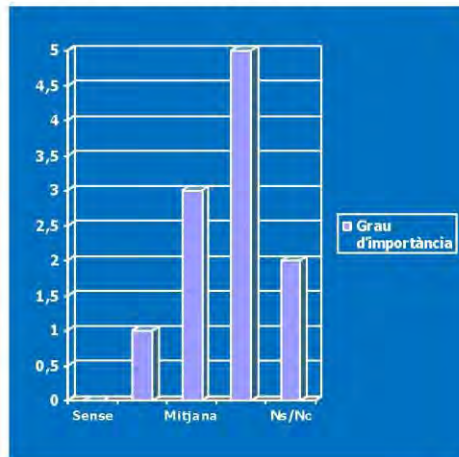
1. ¿Considera que són adequades l'entrada i l'eixida del polígon industrial Zamarra? / ¿Considera que son adecuadas la entrada y salida del polígono industrial Zamarra?

Si
No
Ns/Nc



2. En termes relatius aquest problema és: /En términos relativos este problema es:

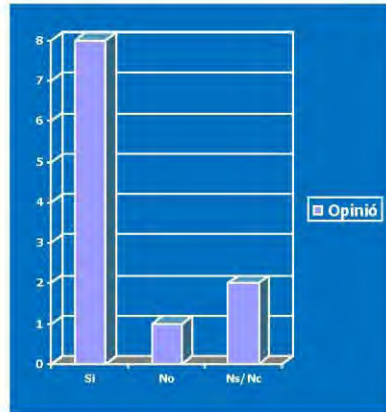
- Irrellevant/ Irrelevante
- De poca importància (de poca prioritat)/De poca importancia (de poca prioridad)
- Mitjanament important/Medianamente importante
- De la màxima importància /De la máxima importancia



Sobre dotacions i equipaments / sobre dotaciones y equipamientos.

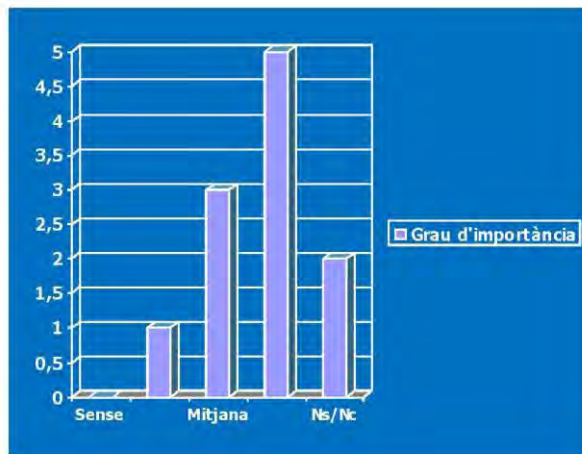
3. ¿Existeixen barreres per a la circulació dels vianants amb minusvàlids en Xirivella?/¿ Existen barreras para la circulación peatonal de personas minusválidas en Xirivella?

Si
 No
 Ns/Nc



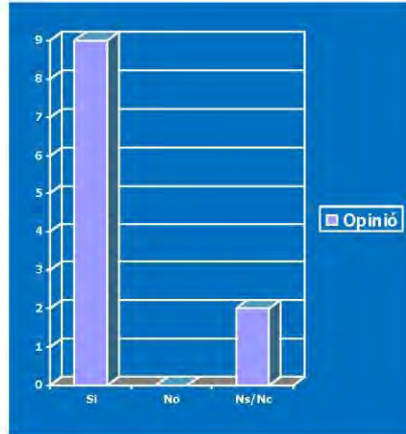
4. En termes relatius aquest problema d'urbanització és: /En términos relativos este problema es:

- Irrelevant/ Irrelevante
- De poca importància (de poca prioritat)/De poca importancia (de poca prioridad)
- Mitjanament important/Medianamente importante
- De la màxima importància /De la máxima importancia



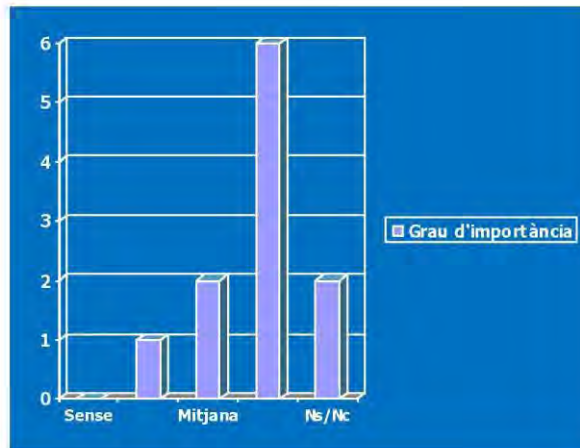
5. Creu que és necessari un millorar els accessos als polígons industrials?/ ¿Cree que es necesario mejorar los accesos a los polígonos industriales ?

Si
No
Ns/Nc



6. En termes relatius aquest problema d'urbanització és: /En términos relativos este es:

- Irrelevant/ Irrelevante
- De poca importància (de poca prioritat)/De poca importancia (de poca prioridad)
- Mitjanament important/Medianamente importante
- De la màxima importància /De la máxima importancia



2.5.2.2 Acta Mesa 2 dia 9 de Gener de 2006.

Plan General de Xirivella
Jornadas de participación ciudadana

MESA 2 ACTA DE LA REUNIÓN

Fecha: 09/01/06; 19:30

Lugar: BARRI MONT DE PIETAT I SANT RAMÓN – LOCAL DE LA JUNTA DEL BARRRIO (CASAL FALLER).

Asistentes:

José González Cuenca
José Navarro Sauquillo
Ginés García Ochoa
Carles Comache Cuenca
Maria Esteve Cubel
Tomás Navarro Grancha
Maika Olivares González
Antonio Izquierdo Debon
Diego Ruiz Galindo
Graciano Fernández Collado
Ángel Pozo Martín- Blas
Ángel Delgado Cañamases
M^a Isabel Dolsa Marco
M^a Dolores Cuesta Porfillo

La reunión dio comienzo a las 19:45. A la misma acudieron un total de 14 personas. Los asistentes pertenecían a los barrios de Monte de Piedad y San Ramón e inmediaciones. Hubo un asistente representante del grupo político PP, y la persona que ejercía de moderadora del equipo redactor. El representante del grupo político PP aunque opino de las distintas cuestiones, no participo en las encuestas.

Se recordó a los asistentes cuál iba a ser la dinámica de las encuestas de participación ciudadana.

Se les entregó la encuesta inicial ya contestada en la reunión previa y se pasó a contestar la encuesta Delphi 1.





Plan General de Xirivella
Jornadas de participación ciudadana

Tras completar la nueva encuesta, se pasó a aclarar las dudas que el equipo redactor tuvo sobre las contestaciones de la encuesta inicial con las personas que las formularon.

Con la fijación del día 31 de Enero a las 19:30 como fecha para la siguiente cita, se dio por terminada la reunión a las 21:05 aproximadamente.





2.5.3 MESA 3: AVINGUDA DE LA PAU.

2.5.3.1 Enquesta i resultats de la Mesa 3.



UNIVERSITAT
POLITÀCNICA
DE VALÈNCIA



REVISIÓ PLA GENERAL DE XIRIVELLA Procés de Participació Ciutadana

ENQUESTA DELPHI 1a

MESA _____ DIA _____

DADES PERSONALS / DATOS PERSONALES	
Nom / Nombre:	
Cognom / Apellidos:	
Organització / Organización:	
<input type="checkbox"/> representant / representante <input type="checkbox"/> membre / miembro	
Adreça a efectes de contacte / Dirección a efectos de contacto:	
C/	, núm:
CP:	ciutat / ciudad:
Tel:	
Email:	

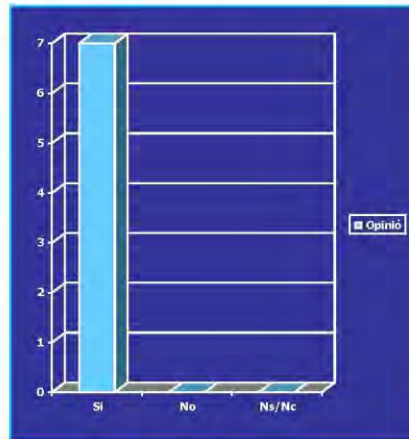


PREGUNTES DE CARÀCTER GENERAL

Sobre àrees amb dèficits d'urbanització/ Sobre áreas con déficit de urbanización:

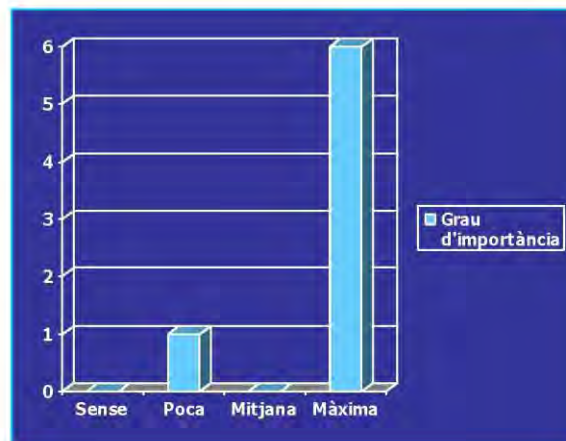
1. Considera que ha d'haver un tractament uniforme de voreres amb suficient amplària? /
¿Considera que debe existir un tratamiento uniforme de aceras con suficiente anchura?

Si
No
Ns/Nc



2. En termes relatius aquest problema d'urbanització és: /En términos relativos este problema de urbanización es:

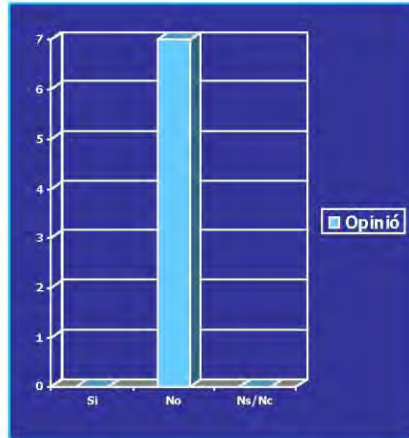
- Irrellevant/ Irrelevante
- De poca importància (de poca prioritat)/De poca importancia (de poca prioridad)
- Mitjanament important/Medianamente importante
- De la màxima importància /De la máxima importancia





3. Considera que hi ha suficients zones habilitades per als gossos? / ¿Considera que hay suficientes zonas habilitadas para los perros?

- Si
- No
- Ns/Nc



4. En termes relatius aquest problema és: / En términos relativos este problema es:

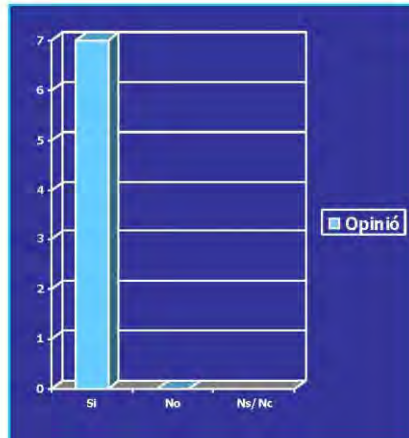
- Irrellevant/ Irrelevante
- De poca importància (de poca prioritat)/De poca importancia (de poca prioridad)
- Mitjanament important/ Medianamente importante
- De la màxima importància /De la máxima importancia



Respecte a vivendes de protecció oficial VPO/Sobre viviendas de Protección Oficial:

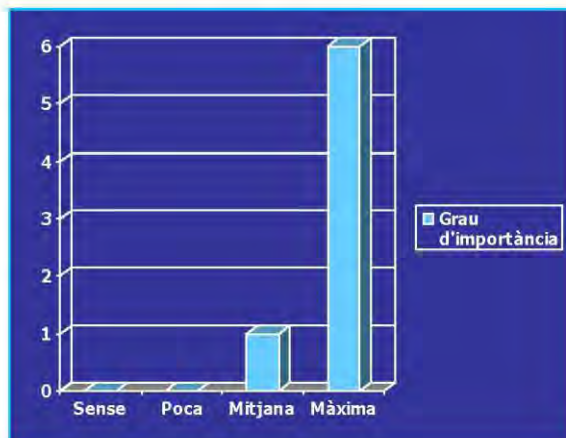
5. Considera que existeix un dèficit d'oferta de VPO per a Xirivella?/ ¿Considera que existe un déficit de oferta de VPO para Xirivella?

- Si
- No
- Ns/Nc



6. En termes relatius aquest problema de vivenda és:/En términos relativos este problema de vivienda es:

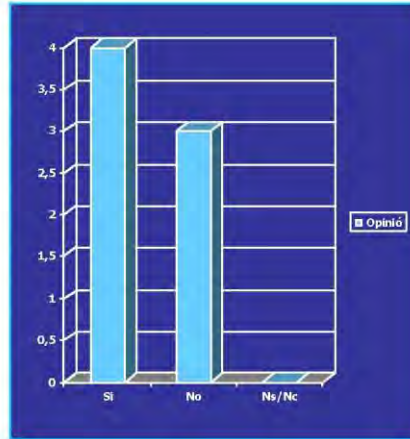
- Irrellevant/ Irrelevante
- De poca importància (de poca prioritat)/De poca importancia (de poca prioridad)
- Mitjanament important/Medianamente importante
- De la màxima importància /De la máxima importancia





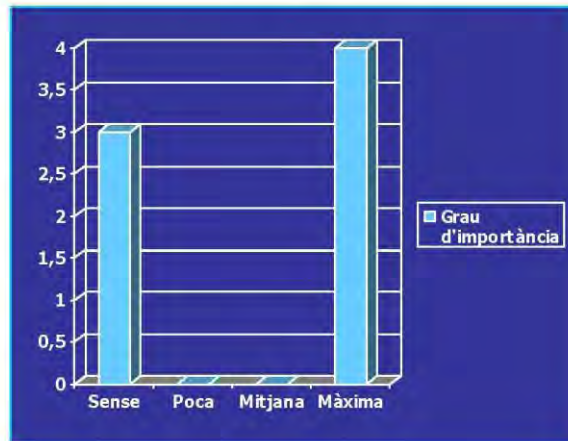
7. Creu que deuen haver més vivendes en règim de lloguer? / ¿Cree que deben haber más viviendas en régimen de alquiler?

- Si
- No
- Ns/Nc



8. En termes relatius aquest problema de vivenda és: /En términos relativos este problema de vivienda es:

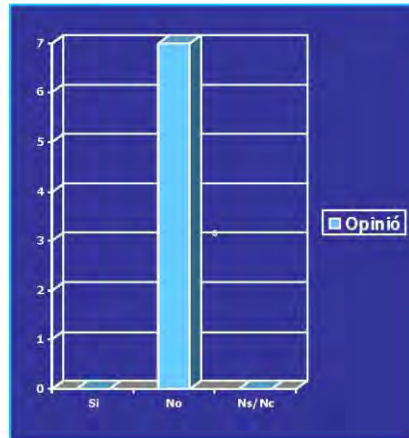
- Irrelevant/ Irrelevante
- De poca importància (de poca prioritat)/De poca importancia (de poca prioridad)
- Mitjanament important/Medianamente importante
- De la màxima importància /De la máxima importancia



Sobre trànsit /sobre tràfic

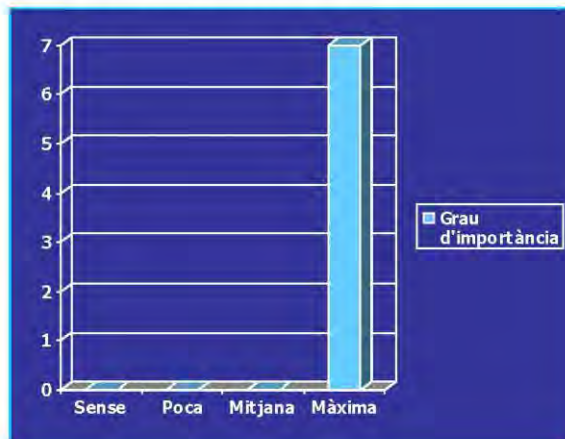
9. Considera que són adequades l'entrada i l'eixida de Xirivella cap a València en automòbil? /
¿Considera que son adecuadas la entrada y salida de Xirivella hacia Valencia en automóvil?

Si
No
Ns/Nc



10. En termes relatius aquest problema de trànsit és: / En términos relativos este problema de tráfico es:

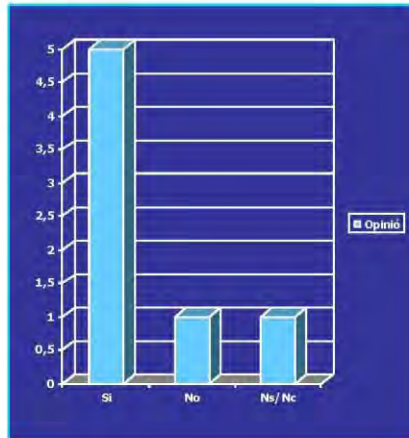
- Irrelevant/ Irrelevante
- De poca importància (de poca prioritat)/De poca importancia (de poca prioridad)
- Mitjanament important/Medianamente importante
- De la màxima importància /De la máxima importancia





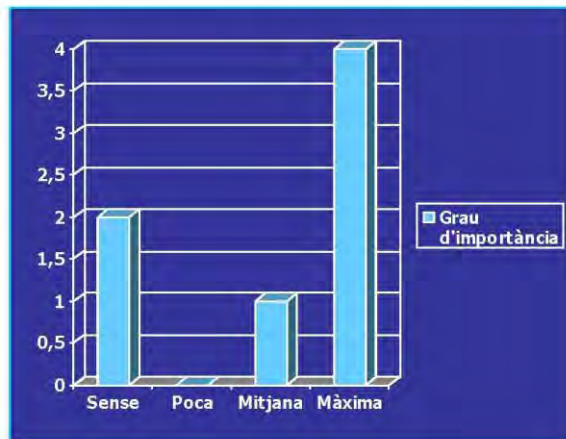
11. Creu vostè que és necessari racionalitzar i sistematitzar els sentits de circulació del carrer a Xirivella /Cree usted que es necesario racionalizar y sistematizar los sentidos de circulación de la calle en Xirivella?

- Si
- No
- Ns/Nc



12. En termes relatius, aquest problema és:/En términos relativos este problema es:

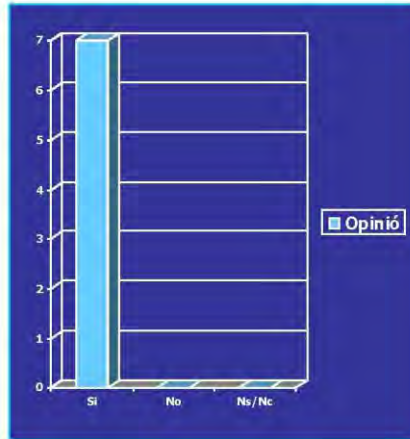
- Irrellevant/ Irrelevante
- De poca importància (de poca prioritat)/De poca importancia (de poca prioridad)
- Mitjanament important/Medianamente importante
- De la màxima importància /De la máxima importancia





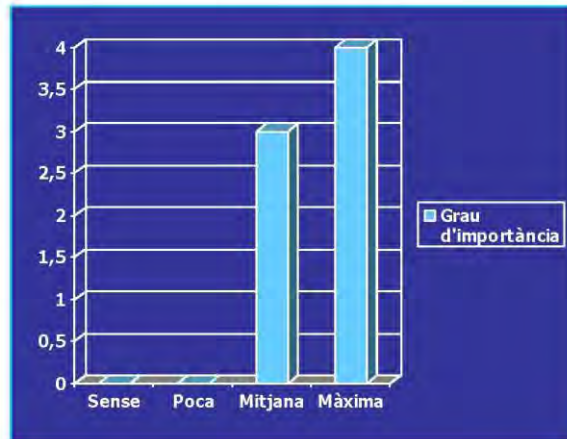
13. Creu vosté que és necessari millorar la senyalització en els carrers de Xirivella /Cree usted que es necesario mejorar la señalización en las calles de Xirivella?

Sí
No
Ns/Nc



14. En termes relatius, aquest problema és:/En términos relativos este problema es:

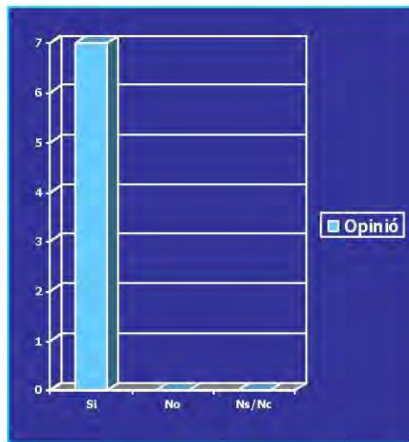
- Irrellevant/ Irrelevante
- De poca importància (de poca prioritat)/De poca importancia (de poca prioridad)
- Mitjanament important/Medianamente importante
- De la màxima importància /De la máxima importancia





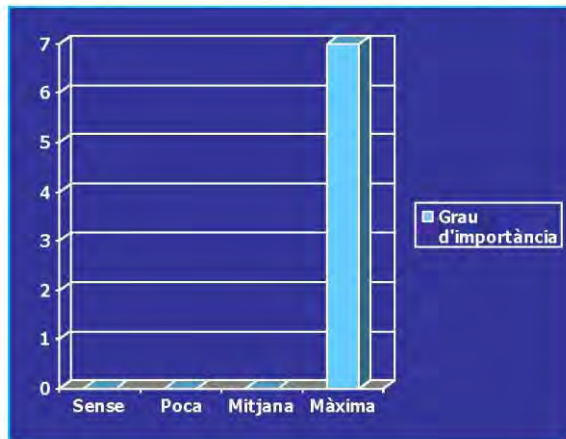
15. Considera que és necessari un accés per a vianants fins a Xirivella des de València- Mislata- Barri de la Llum?/¿Considera que es necesario un acceso peatonal a Xirivella desde Valencia- Mislata- Barrio de la Llum?

- Si
- No
- Ns/Nc



16. En termes relatius aquest problema de trànsit és:/En términos relativos este problema de tráfico es:

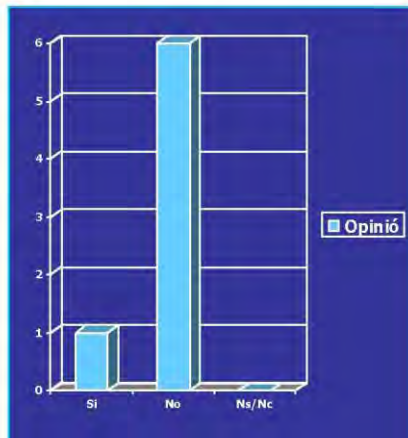
- Irrellevant/ Irrelevante
- De poca importància (de poca prioritat)/De poca importancia (de poca prioridad)
- Mitjanament important/Medianamente importante
- De la màxima importància /De la máxima importancia





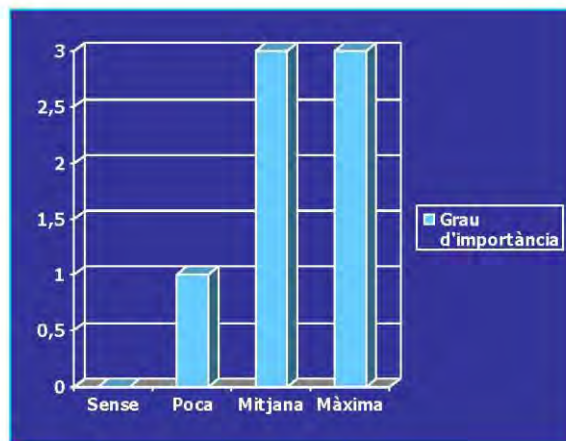
17. Considera adequades les condicions d'accés al cementeri?/ ¿Considera adecuadas las condiciones de acceso al cementerio?

Si
No
Ns/Nc



18. En termes relatius aquest problema és:/En términos relativos este problema es:

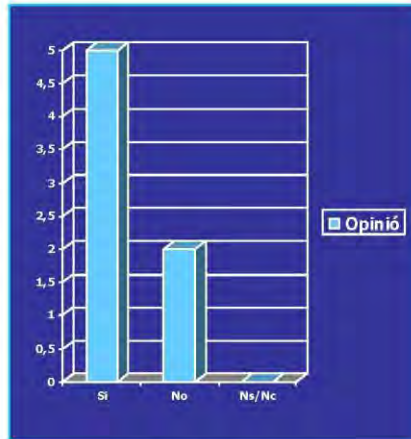
- Irrellevant/ Irrelevante
- De poca importància (de poca prioritat)/De poca importancia (de poca prioridad)
- Mitjanament important/Medianamente importante
- De la màxima importància /De la máxima importancia





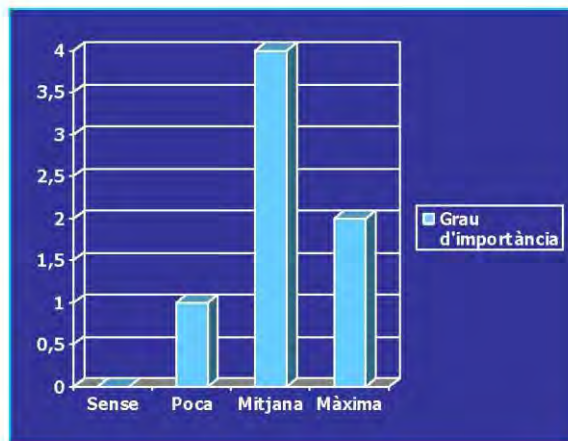
19. Considera que és necessari un carril bici en Xirivella? / ¿Considera que es necesario un carril bici en Xirivella?

- Si
- No
- Ns/Nc



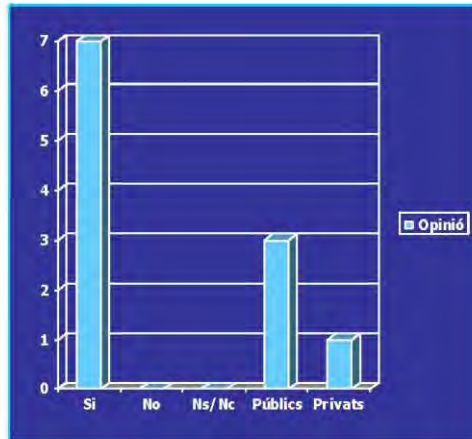
20. En termes relatius aquest problema de trànsit és: / En términos relativos este problema de tráfico es:

- Irrelevant/ Irrelevante
- De poca importància (de poca prioritat)/De poca importancia (de poca prioridad)
- Mitjanament important/Medianamente importante
- De la màxima importància /De la máxima importancia



21. Creu que fan falta places d'aparcament per a automòbils motos?/¿Cree que hacen falta plazas de aparcamiento para automóviles- motos?

- Si
- No
- Ns/Nc
- Públiques /Públicas
- Privades /Privadas



22. En termes relatius aquest problema de trànsit és:/ En términos relativos este problema de tráfico es:

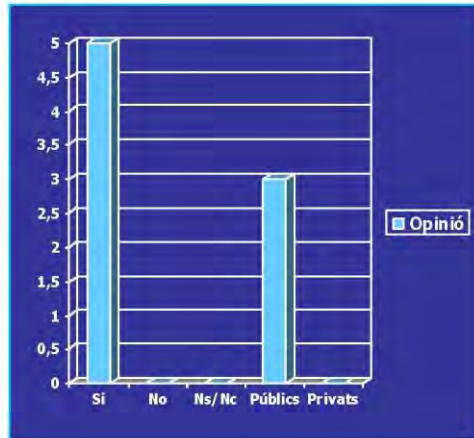
- Irrellevant/ Irrelevante
- De poca importància (de poca prioritat)/De poca importancia (de poca prioridad)
- Mitjanament important/Medianamente importante
- De la màxima importància /De la máxima importancia





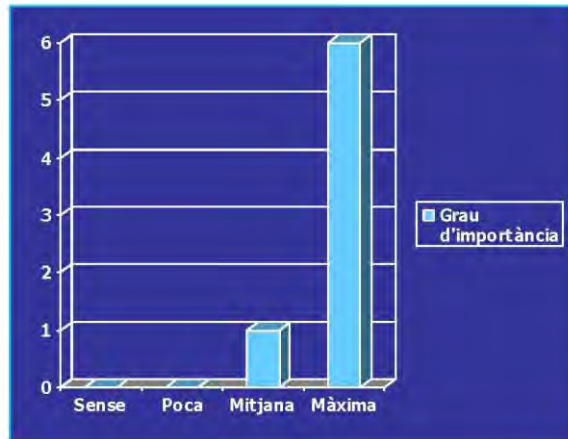
23. Creu que fan falta places d'aparcament per a camions?/¿Cree que hacen falta plazas de aparcamiento para camiones?

- Si
- No
- Ns/Nc
- Públiques /Públicas
- Privadas Privades /Privadas



24. En termes relatius aquest problema de trànsit és:/ En términos relativos este problema de tráfico es:

- Irrellevant/ Irrelevante
- De poca importància (de poca prioritat)/De poca importancia (de poca prioridad)
- Mitjanament important/Medianamente importante
- De la màxima importància /De la máxima importancia

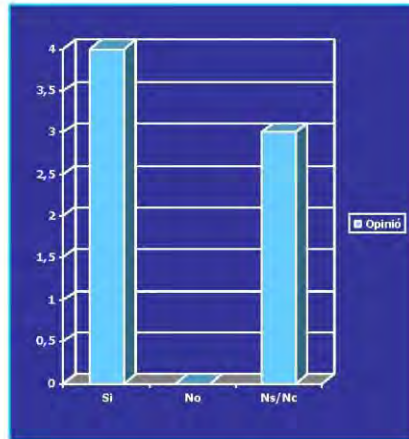




Sobre l'Horta/ Sobre la Huerta

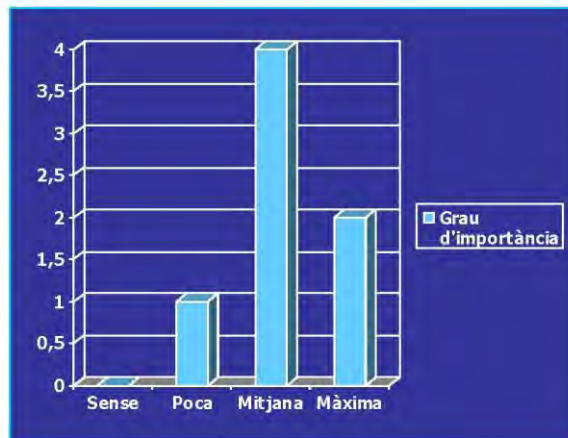
25. Pensa que és necessari preservar l'Horta?/ ¿Piensa que es necesario preservar la Huerta?

- Si
- No
- Ns/Nc



26. En termes relatius aquest problema de l'Horta és:/En términos relativos este problema de la Huerta es:

- Irrelevant/ Irrelevante
- De poca importància (de poca prioritat)/De poca importancia (de poca prioridad)
- Mitjanament important/Medianamente importante
- De la màxima importància /De la máxima importancia

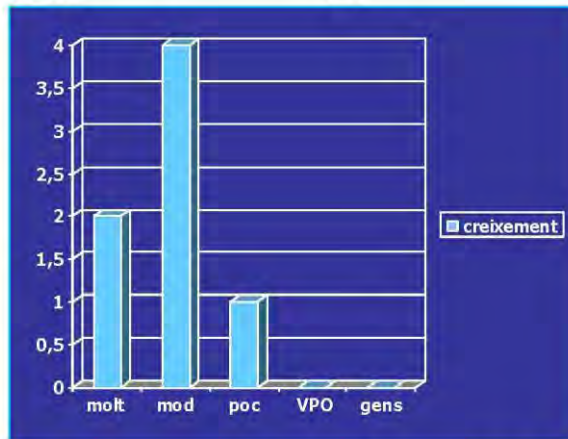




Sobre el creixement urbanístic / sobre el crecimiento urbanístico

27. Opina que Xirivella deu créixer urbanísticament? / ¿Opina que Xirivella debe crecer urbanísticamente?

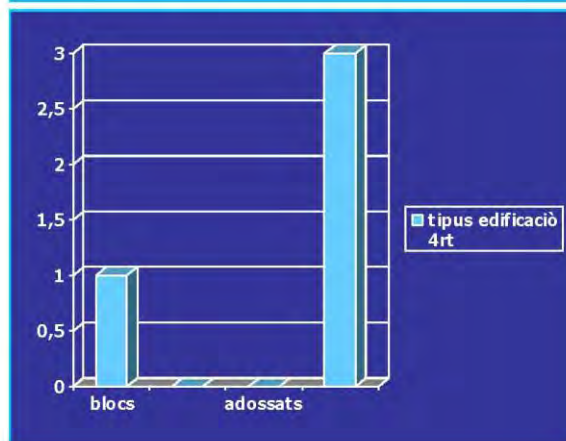
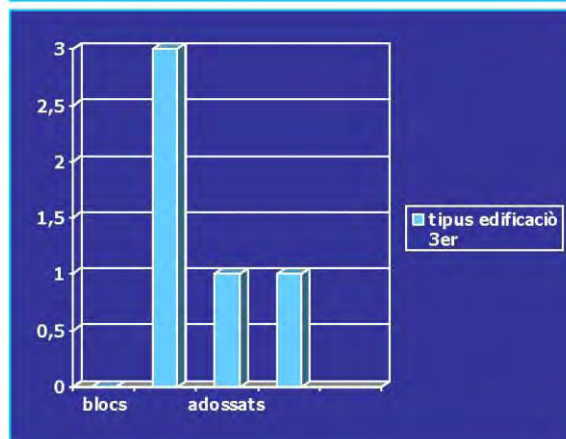
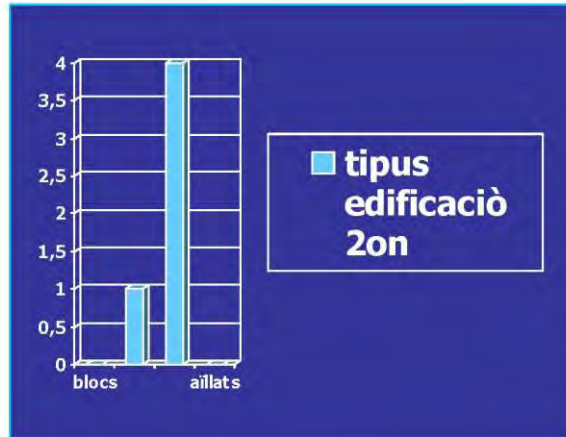
- Si, quant més millor / Si, cuanto más mejor
- Si, moderadament / Si, moderadamente
- Si, però poc / Si, pero poco
- Sols per a VPO / Solo para VPO
- No gens / Nada



28. Els futurs creixements de zones residencials a Xirivella tindrien que ser / Los futuros crecimientos de zonas residenciales en Xirivella deben ser: (Ordenar de major a menor preferència, 1er, 2on, 3er,...):

- Habitatges en blocs aïllats en altura / Viviendas en bloques en altura
- Habitatges tipus eixampla / Viviendas tipo ensanche
- Habitatges unifamiliars adossats / Viviendas unifamiliares adosadas
- Habitatges unifamiliars aïllats / Viviendas unifamiliares aisladas



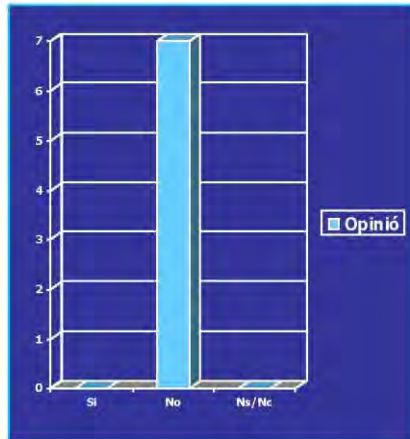




Sobre el transport públic/Sobre el transporte público.

29. Considera que Xirivella està ben comunicada amb transport públic amb el centre de València /
 Considera que Xirivella está bien comunicada en transporte público con el centro de Valencia.


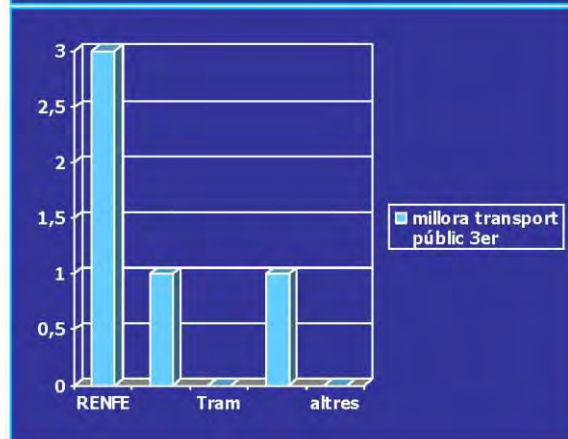
- Si
- No
- Ns/Nc



30. En cas de millora del transport públic ¿quin mitjà milloraria en primer lloc? (Ordenar 1er, 2on, 3er.....) /En caso de mejora del transporte público ¿qué medio mejoraría en primer lugar? (Ordenar 1º, 2º, 3º.....)

- RENFE
- Metro Subterrani /Metro Subterráneo
- Tramvia/ Tranvía
- Autobús/ Autobús
- Altres (assenyalar)/ Otros (señalar)

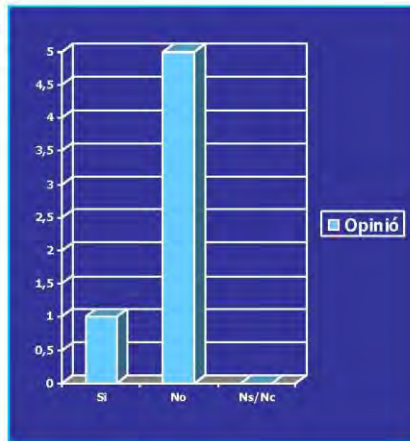






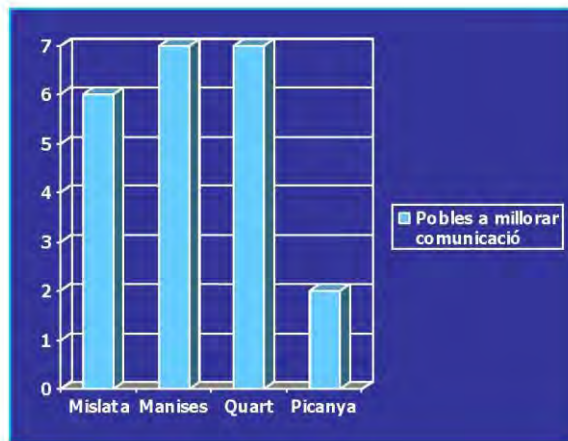
31. Considera que Xirivella està ben comunicada amb els pobles del àrea metropolitana./
Considera que Xirivella está bien comunicada con los pueblos del área metropolitana.

Si
No
Ns/Nc



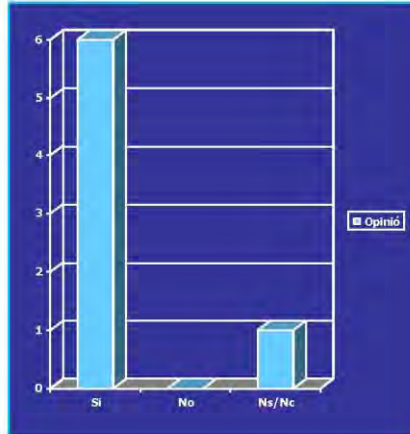
32. Nomenar els pobles amb els quals hi ha que millorar la comunicació: /Citar los pueblos con los cuales hay que mejorar la comunicación:

- _____
- _____
- _____
- _____
- _____



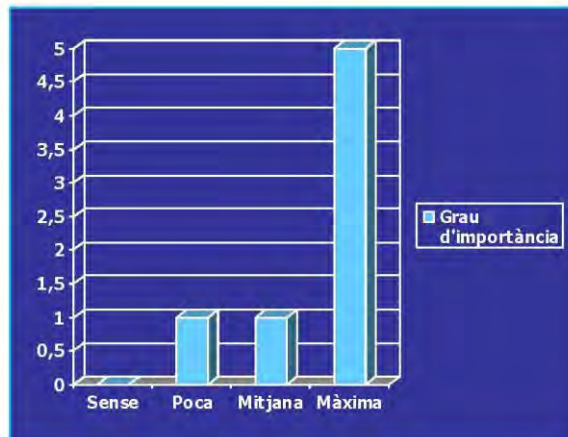
33. Amb l'excepció del cas especial del Barri la Llum, considera que és necessari un transport públic dins de Xirivella, que comuniqui bé tots els barris. / Con la excepción del caso especial del Barrio La Luz considera que es necesario un transporte público dentro de Xirivella que comuniqui todos los barrios.

- Si
- No
- Ns/Nc



34. En termes relatius, aquest problema de transport és:/En términos relativos este problema de transporte es:

- Irrellevant/ Irrelevante
- De poca importància (de poca prioritat)/De poca importancia (de poca prioridad)
- Mitjanament important/Medianamente importante
- De la màxima importància /De la máxima importancia

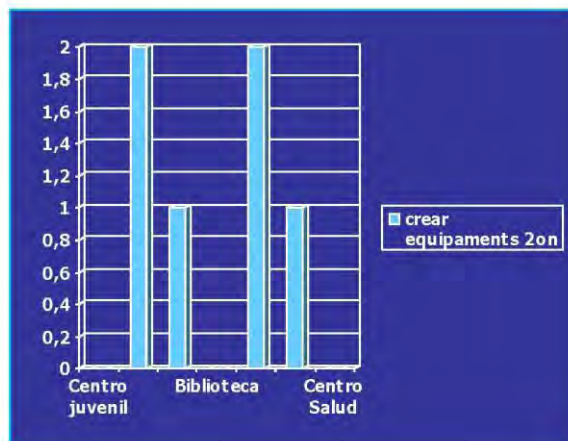
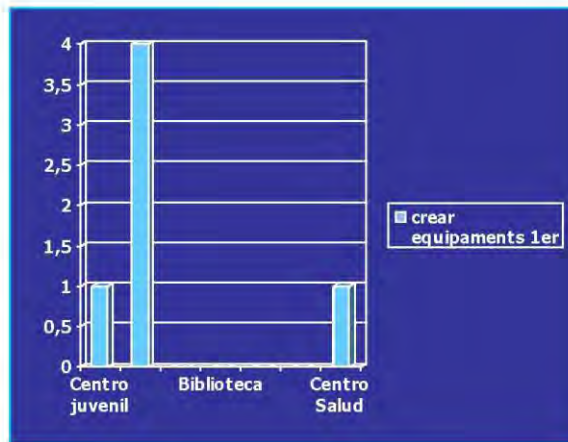


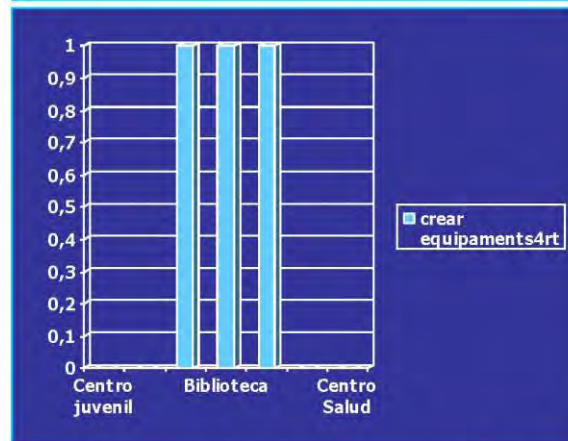
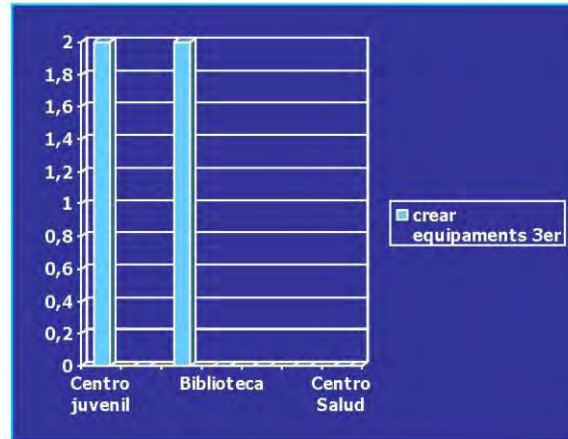


Sobre dotacions i equipaments / sobre dotaciones y equipamientos.

35. Algunes persones han expressat la necessitat de crear diversos equipaments, com Residència 3a edat, centre de dia, casa de la dona, centre juvenil,... Podria prioritzar aquells que considera més necessaris? / Algunas personas han expresado la necesidad de diversos equipamientos como Residencia para la 3ª edad, centro de día, casa de la Mujer, centro juvenil,.....¿Podría priorizar aquellos que considere más necesarios?

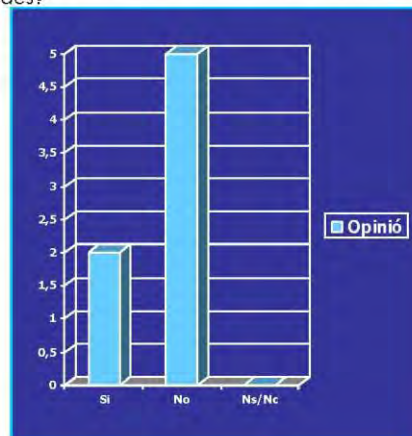
- 1er/1º...
- 2on/2º...
- 3er/3º...
- 4art/4º...





36. Considera que Xirivella, en general, té poques zones verdes?/Considera que Xirivella en general tiene pocas zonas verdes?

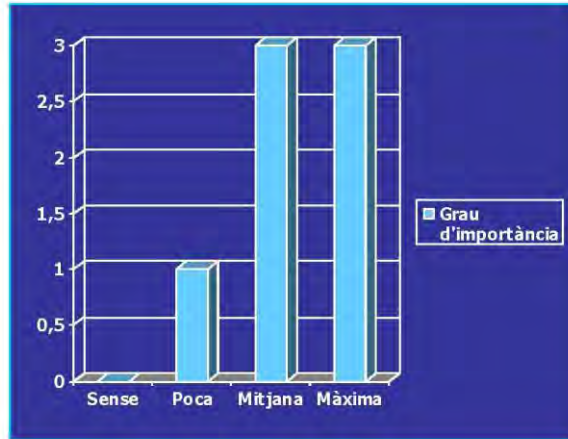
Si
 No
 Ns/Nc





37. En termes relatius, aquest problema és: /En términos relativos este problema es:

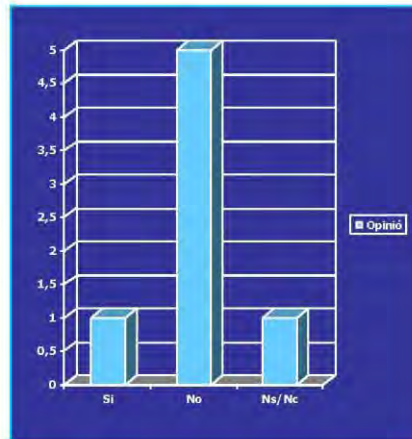
- Irrellevant/ Irrelevante
- De poca importància (de poca prioritat)/De poca importancia (de poca prioridad)
- Mitjanament important/Medianamente importante
- De la màxima importància /De la máxima importancia



Altres/Otros.

38. Considera acceptable la col·locació d'antenes de telèfons mòbils? / ¿Considera acceptable la colocación de antenas de teléfonos móviles?

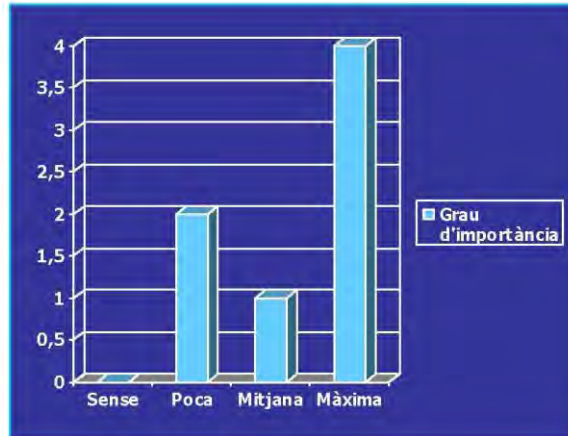
- Si
- No
- Ns/Nc





39. En termes relatius aquest problema és: / En términos relativos este problema es:

- Irrelevant/ Irrelevante
- De poca importància (de poca prioritat)/De poca importancia (de poca prioridad)
- Mitjanament important/Medianamente importante
- De la màxima importància /De la máxima importancia





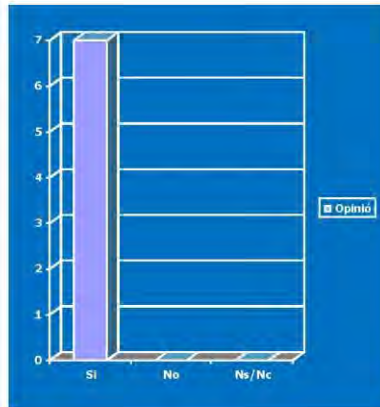
Preguntes específiques per Barri / Preguntas específicas por Barrio

ENQUESTA DELPHI 1ª. MESA 3: Avinguda de la Pau.

Sobre el creixement urbanístic / sobre el crecimiento urbanístico

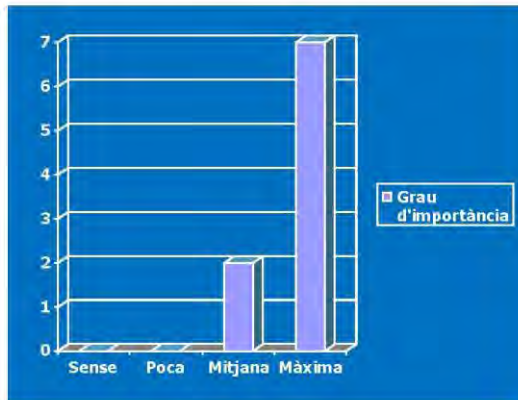
1. Considera que el Barri té déficit de instal·lacions esportives? / ¿Considera que el Barrio tiene déficit de instalaciones deportivas?

- Si
- No
- Ns/Nc



2. En termes relatius aquest problema és: /En términos relativos este problema es:

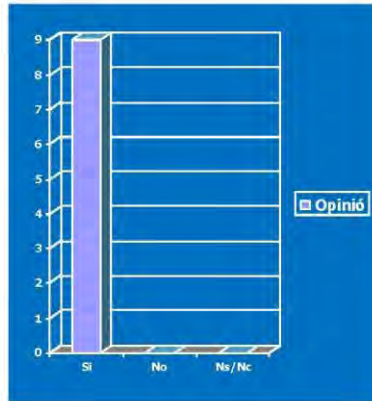
- Irrellevant/ Irrelevante
- De poca importància (de poca prioritat)/De poca importancia (de poca prioridad)
- Mitjanament important/Medianamente importante
- De la màxima importància /De la máxima importancia



Sobre dotacions i equipaments / sobre dotaciones y equipamientos.

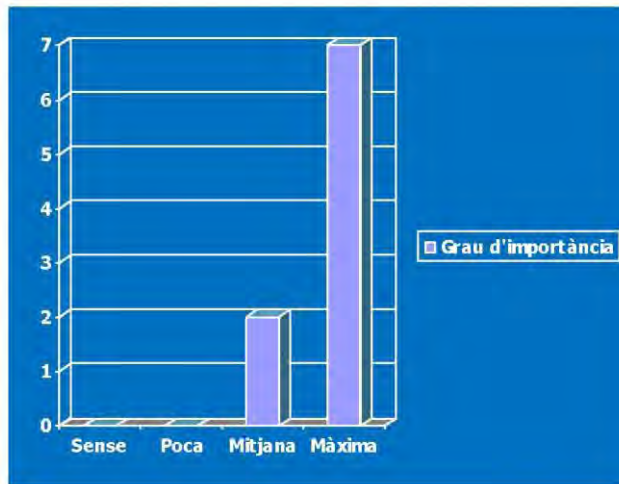
3. Considera que hi ha que millorar la pavimentació de tot el Barri ?/ ¿Considera que hay que mejorar la pavimentación de todo el Barrio?

Si
No
Ns/Nc



4. En termes relatius aquest problema d'urbanització és: /En términos relativos este problema es:

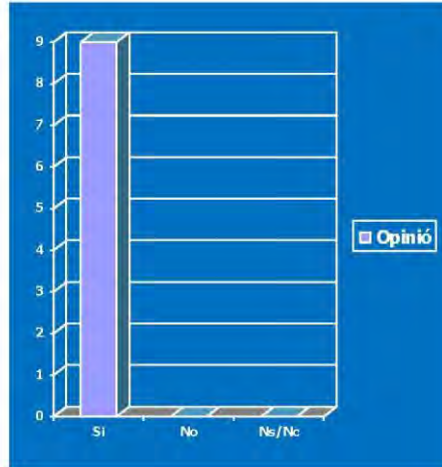
- Irrellevant/ Irrelevante
- De poca importància (de poca prioritat)/De poca importancia (de poca prioridad)
- Mitjanament important/Medianamente importante
- De la màxima importància /De la máxima importancia





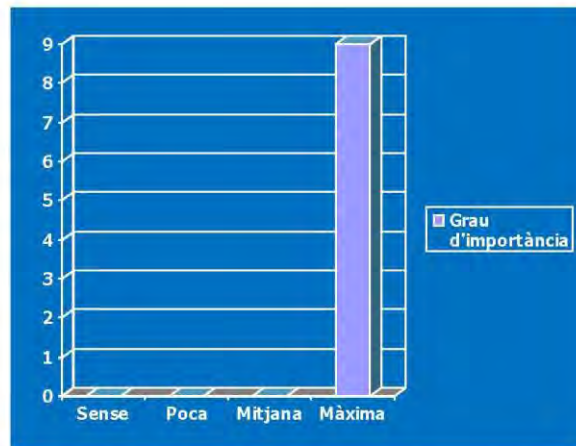
5. Existeixen barreres per a la circulació dels vianants minusvàlids en Xirivella?/¿ Existen barreras para la circulación peatonal de personas minusválidas en Xirivella?

- Si
- No
- Ns/Nc



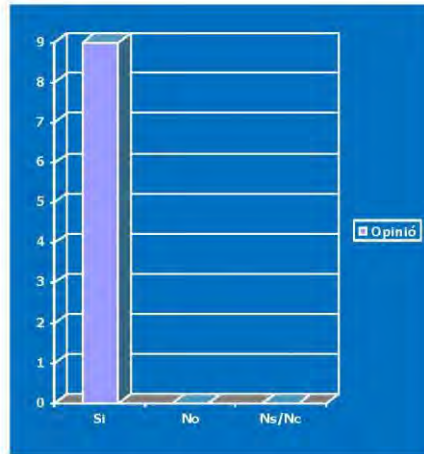
6. En termes relatius aquest problema d'urbanització és: /En términos relativos este es:

- Irrelevant/ Irrelevante
- De poca importància (de poca prioritat)/De poca importancia (de poca prioridad)
- Mitjanament important/Medianamente importante
- De la màxima importància /De la máxima importancia



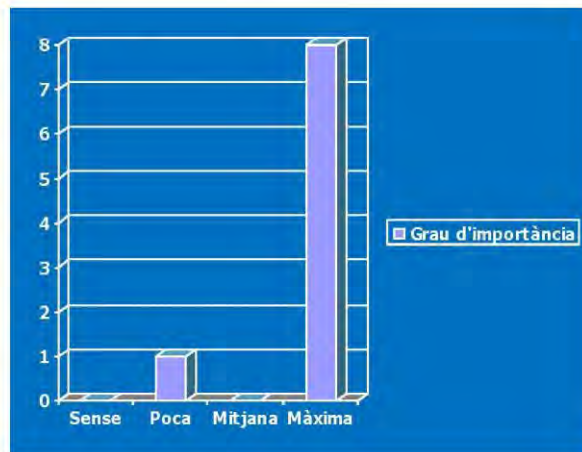
7. Creu que es necessari un millorar els accessos als polígons industrials?/ ¿Cree que es necesario mejorar los accesos a los poligonos industriales?

- Si
- No
- Ns/Nc



8. En termes relatius aquest problema d'urbanització és: /En términos relativos este es:

- Irrelevant/ Irrelevante
- De poca importància (de poca prioritat)/De poca importancia (de poca prioridad)
- Mitjanament important/Medianamente importante
- De la màxima importància /De la máxima importancia



2.5.3.2 Acta Mesa 3 dia 10 de Gener de 2006.

Plan General de Xirivella
Jornadas de participación ciudadana

MESA 3 ACTA DE LA REUNIÓN

Fecha: 10/01/06; 19:30

Lugar: Ayuntamiento, Sala del Grupo EU.

Asistentes:

48 CANO GARCIA	JUAN
49 CONTRERA	ENCARNA ASUNCION
30 GARCIA ALBERO	CARMEN
31 GUZMAN GONZALEZ	ANTONIO
37 SAMPER HIDALGO	CARMEN
56 LAPEÑA CARRETERO	SILVIA
57 PÉREZ SENA	AMPARO
EU CHAFE	ANTONIO
PP SALIDO	MARÍA JOSÉ
UPV ALVAREZ MONTERRUBIO	ANA MARÍA

La reunión dio comienzo a las 19:40. A la misma acudió un total de diez personas. Los asistentes pertenecían en su mayoría a la Avenida de la Paz e Inmediaciones. Hubo dos asistentes representantes de los grupos políticos EU y PP, y la persona que ejercía de moderadora del equipo redactor.

Se recordó a los asistentes cuál iba a ser la dinámica de las encuestas de participación ciudadana.

Se les entregó la encuesta inicial ya contestada en la reunión previa y se pasó a contestar la encuesta Delphi 1.

Tras completar la nueva encuesta, se pasó a aclarar las dudas que el equipo redactor tuvo sobre las contestaciones de la encuesta inicial con las personas que las formularon.

Con la fijación del día 31 de Enero a las 19:30 como fecha para la siguiente cita, se dio por terminada la reunión a las 21:05 aproximadamente.

2.5.4 MESA 4: ZONA CENTRE.

2.5.4.1 Enquesta i resultats de la Delphi 1.



UNIVERSITAT
POLITÉCNICA
DE VALÈNCIA



REVISIÓ PLA GENERAL DE XIRIVELLA Procés de Participació Ciutadana

ENQUESTA DELPHI 1a

MESA _____ DIA _____

DADES PERSONALS / DATOS PERSONALES	
Nom / Nombre:	
Cognom / Apellidos:	
Organització / Organización:	
<input type="checkbox"/> representant / representante	
<input type="checkbox"/> membre / miembro	
Adreça a efectes de contacte / Dirección a efectos de contacto:	
C/	, núm:
CP:	ciutat / ciudad:
Tel:	
Email:	

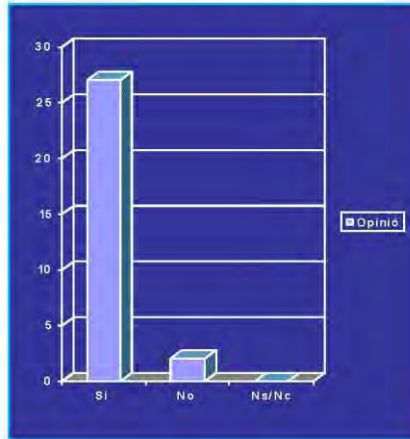


PREGUNTES DE CARÀCTER GENERAL

Sobre àrees amb dèficits d'urbanització/ Sobre áreas con déficit de urbanización:

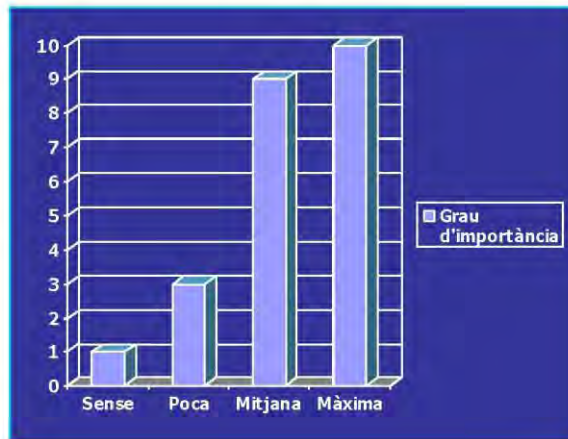
1. Considera que ha d'haver un tractament uniforme de voreres amb suficient amplària? / ¿Considera que debe existir un tratamiento uniforme de aceras con suficiente anchura?

- Si
- No
- Ns/Nc



2. En termes relatius aquest problema d'urbanització és: /En términos relativos este problema de urbanización es:

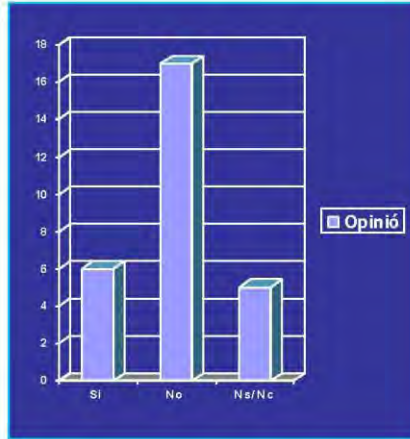
- Irrellevant/ Irrelevante
- De poca importància (de poca prioritat)/De poca importancia (de poca prioridad)
- Mitjanament important/Medianamente importante
- De la màxima importància /De la máxima importancia





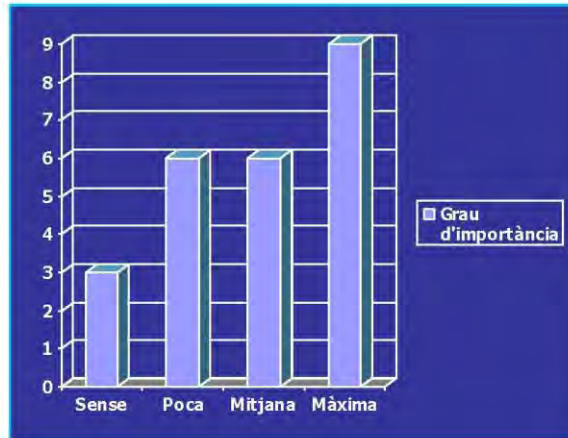
3. Considera que hi ha suficients zones habilitades per als gossos? / ¿Considera que hay suficientes zonas habilitadas para los perros?

- Si
- No
- Ns/Nc



4. En termes relatius aquest problema és:/En términos relativos este problema es:

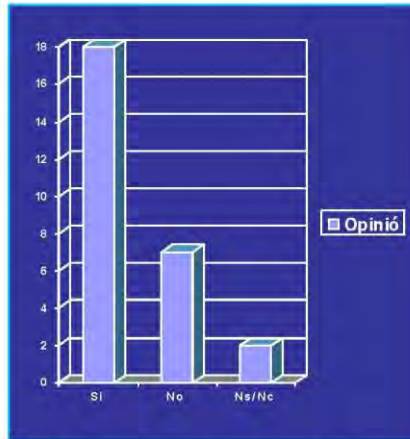
- Irrellevant/ Irrelevante
- De poca importància (de poca prioritat)/De poca importancia (de poca prioridad)
- Mitjanament important/Medianamente importante
- De la màxima importància /De la máxima importancia



Respecte a vivendes de protecció oficial VPO/Sobre viviendas de Protección Oficial:

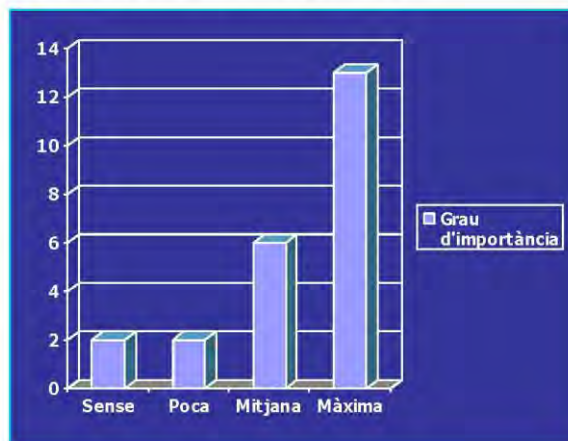
5. Considera que existeix un dèficit d'oferta de VPO per a Xirivella?/ ¿Considera que existe un déficit de oferta de VPO para Xirivella?

- Si
- No
- Ns/Nc



6. En termes relatius aquest problema de vivenda és:/En términos relativos este problema de vivienda es:

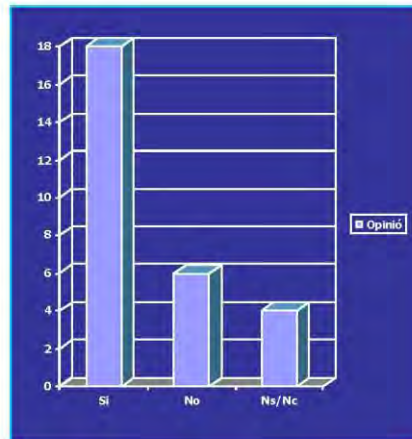
- Irrelevant/ Irrelevante
- De poca importància (de poca prioritat)/De poca importancia (de poca prioridad)
- Mitjanament important/Medianamente importante
- De la màxima importància /De la máxima importancia





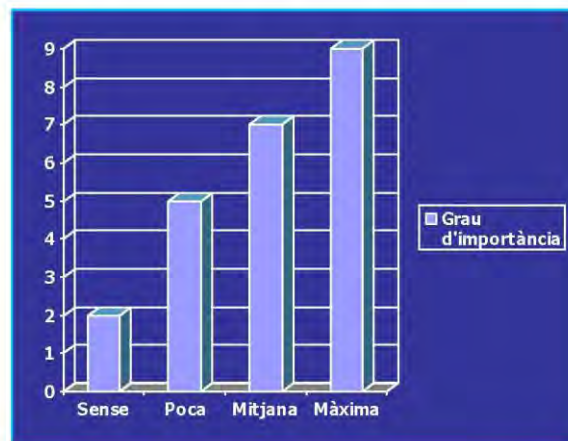
7. Creu que deuen haver més vivendes en règim de lloguer?/ ¿Cree que deben haber más viviendas en régimen de alquiler?

- Si
No
Ns/Nc



8. En termes relatius aquest problema de vivenda és: /En términos relativos este problema de vivienda es:

- Irrellevant/ Irrelevante
- De poca importància (de poca prioritat)/De poca importancia (de poca prioridad)
- Mitjanament important/Medianamente importante
- De la màxima importància /De la máxima importancia






Sobre trànsit /sobre tràfic

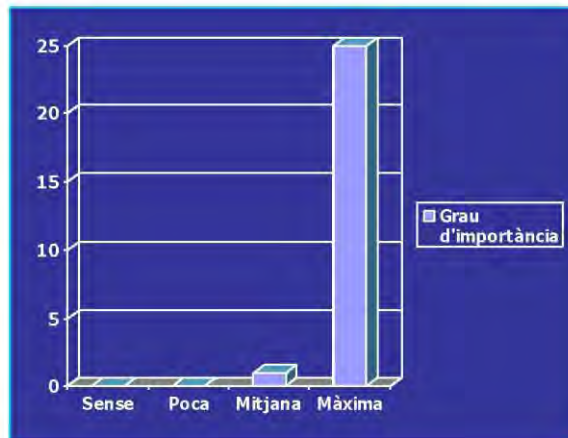
9. Considera que són adequades l'entrada i l'eixida de Xirivella cap a València en automòbil? /
 ¿Considera que son adecuadas la entrada y salida de Xirivella hacia Valencia en automóvil?

- Si
- No
- Ns/Nc



10. En termes relatius aquest problema de trànsit és: / En términos relativos este problema de tráfico es:

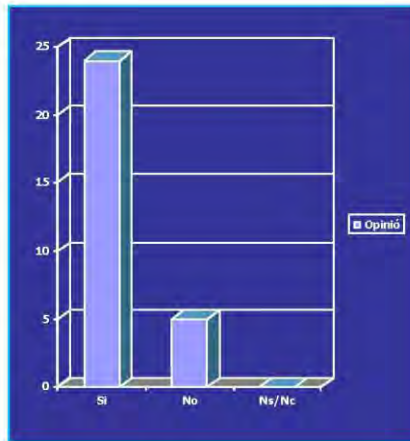
- Irrellevant/ Irrelevante
- De poca importància (de poca prioritat)/De poca importancia (de poca prioridad)
- Mitjanament important/Medianamente importante
- De la màxima importància /De la máxima importancia





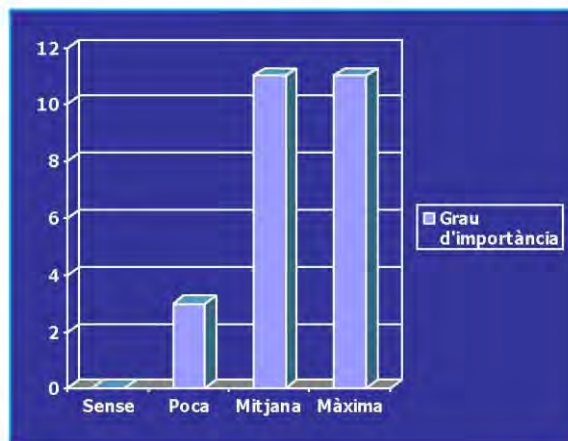
11. Creu vostè que és necessari racionalitzar i sistematitzar els sentits de circulació del carrer a Xirivella /Cree usted que es necesario racionalizar y sistematizar los sentidos de circulación de la calle en Xirivella?

- Si
- No
- Ns/Nc



12. En termes relatius, aquest problema és:/En términos relativos este problema es:

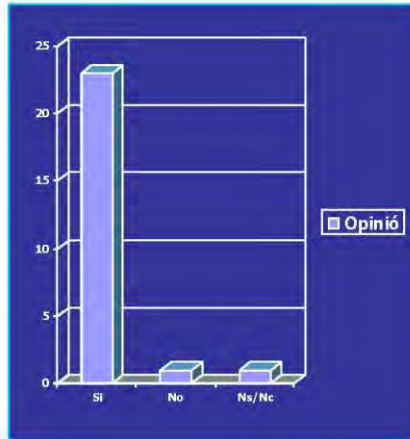
- Irrelevant/ Irrelevante
- De poca importància (de poca prioritat)/De poca importancia (de poca prioridad)
- Mitjanament important/Medianamente importante
- De la màxima importància /De la máxima importancia





13. Creu vosté que és necessari millorar la senyalització en els carrers de Xirivella / Cree usted que es necesario mejorar la señalización en las calles de Xirivella?

- Si
- No
- Ns/Nc



14. En termes relatius, aquest problema és:/En términos relativos este problema es:

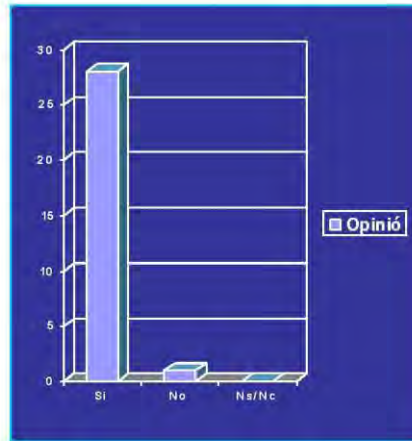
- Irrellevant/ Irrelevante
- De poca importància (de poca prioritat)/De poca importancia (de poca prioridad)
- Mitjanament important/Medianamente importante
- De la màxima importància /De la máxima importancia





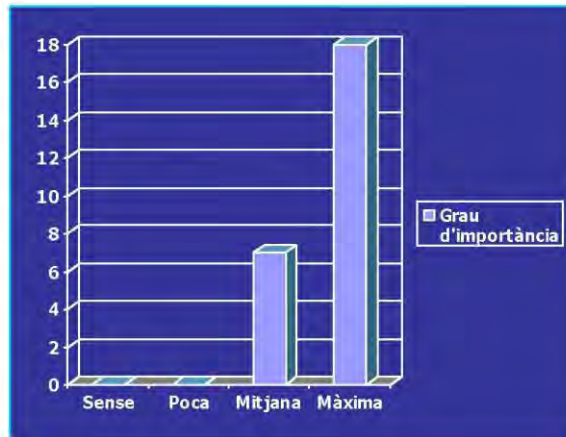
15. Considera que és necessari un accés per a vianants fins a Xirivella des de València- Mislata- Barri de la Llum?/¿Considera que es necesario un acceso peatonal a Xirivella desde Valencia- Mislata- Barrio de la Llum?

Si
No
Ns/Nc



16. En termes relatius aquest problema de trànsit és:/En términos relativos este problema de tráfico es:

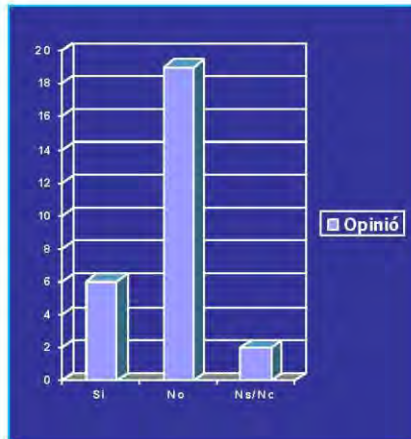
- Irrelevant/ Irrelevante
- De poca importància (de poca prioritat)/De poca importancia (de poca prioridad)
- Mitjanament important/Medianamente importante
- De la màxima importància /De la máxima importancia





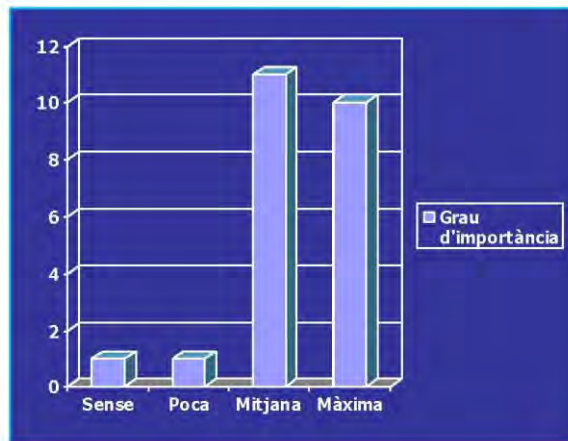
17. Considera adequades les condicions d'accés al cementeri?/ ¿Considera adecuadas las condiciones de acceso al cementerio?

- Si
- No
- Ns/Nc



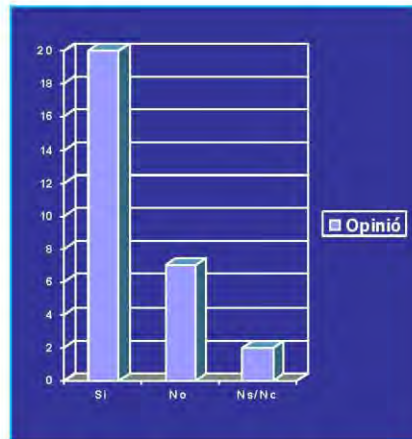
18. En termes relatius aquest problema és:/En términos relativos este problema es:

- Irrellevant/ Irrelevante
- De poca importància (de poca prioritat)/De poca importancia (de poca prioridad)
- Mitjanament important/Medianamente importante
- De la màxima importància /De la máxima importancia



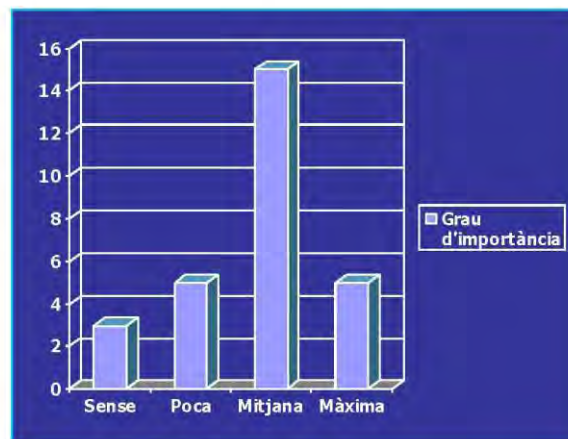
19. Considera que és necessari un carril bici en Xirivella? / ¿Considera que es necesario un carril bici en Xirivella?

- Si
- No
- Ns/Nc



20. En termes relatius aquest problema de trànsit és: / En términos relativos este problema de tráfico es:

- Irrelevant/ Irrelevante
- De poca importància (de poca prioritat)/De poca importancia (de poca prioridad)
- Mitjanament important/Medianamente importante
- De la màxima importància /De la máxima importancia





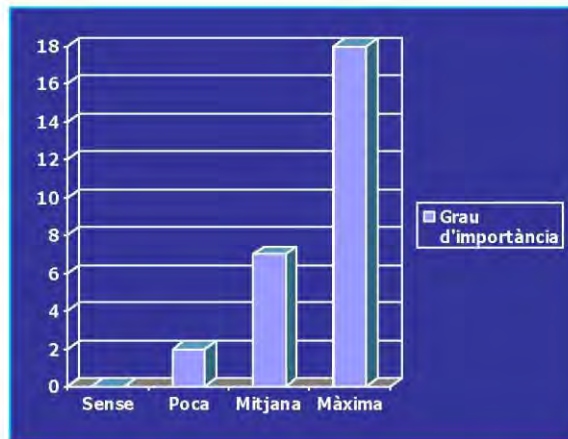
21. Creu que fan falta places d'aparcament per a automòbils motos?/¿Cree que hacen falta plazas de aparcamiento para automóviles- motos?

- Si
- No
- Ns/Nc
- Públiques /Públicas
- Privades /Privadas



22. En termes relatius aquest problema de trànsit és:/ En términos relativos este problema de tráfico es:

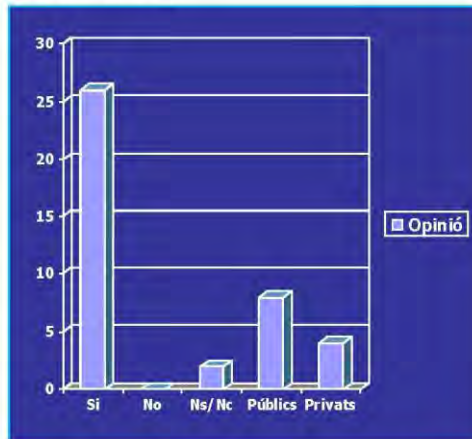
- Irrellevant/ Irrelevante
- De poca importància (de poca prioritat)/De poca importancia (de poca prioridad)
- Mitjanament important/Medianamente importante
- De la màxima importància /De la máxima importancia





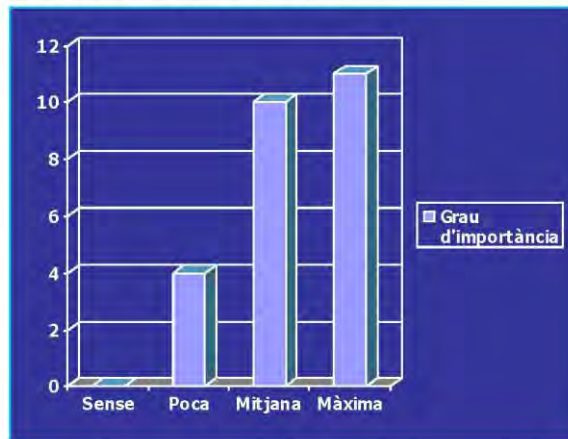
23. Creu que fan falta places d'aparcament per a camions?/¿Cree que hacen falta plazas de aparcamiento para camiones?

- Si
- No
- Ns/Nc
- Públiques /Públicas
- Privadas Privades /Privadas



24. En termes relatius aquest problema de trànsit és:/ En términos relativos este problema de tráfico es:

- Irrellevant/ Irrelevante
- De poca importància (de poca prioritat)/De poca importancia (de poca prioridad)
- Mitjanament important/Medianamente importante
- De la màxima importància /De la máxima importancia

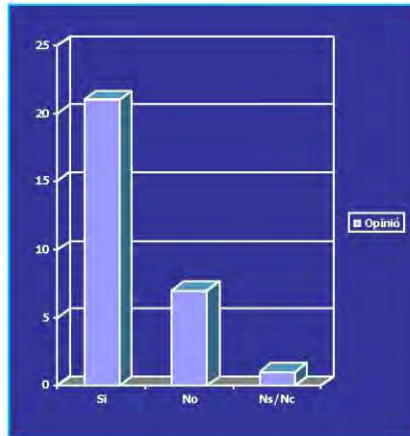




Sobre l'Horta/ Sobre la Huerta

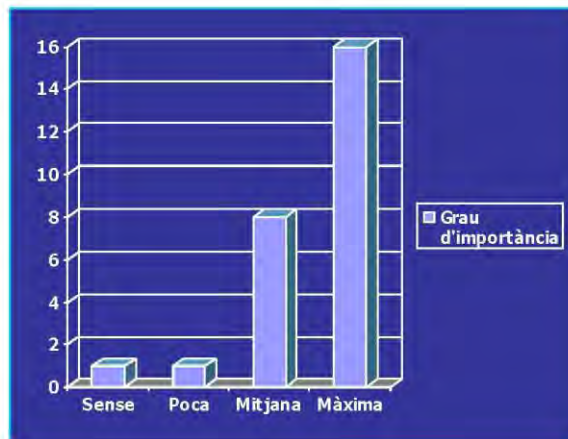
25. Pensa que és necessari preservar l'Horta?/ ¿Piensa que es necesario preservar la Huerta?

- Si
- No
- Ns/Nc



26. En termes relatius aquest problema de l'Horta és:/En términos relativos este problema de la Huerta es:

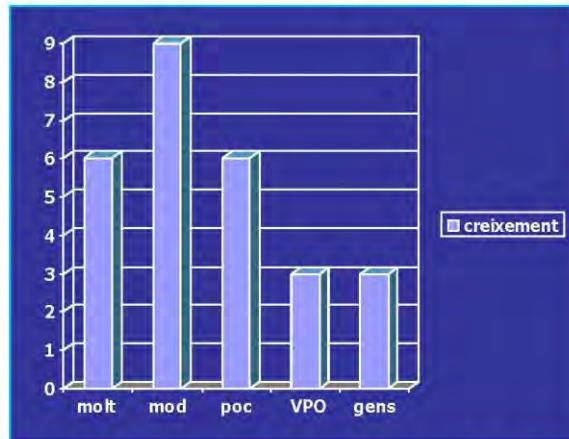
- Irrelevant/ Irrelevante
- De poca importància (de poca prioritat)/De poca importancia (de poca prioridad)
- Mitjanament important/Medianamente importante
- De la màxima importància /De la máxima importancia



Sobre el creixement urbanístic / sobre el crecimiento urbanístico

27. Opina que Xirivella deu créixer urbanísticament? / ¿Opina que Xirivella debe crecer urbanísticamente?

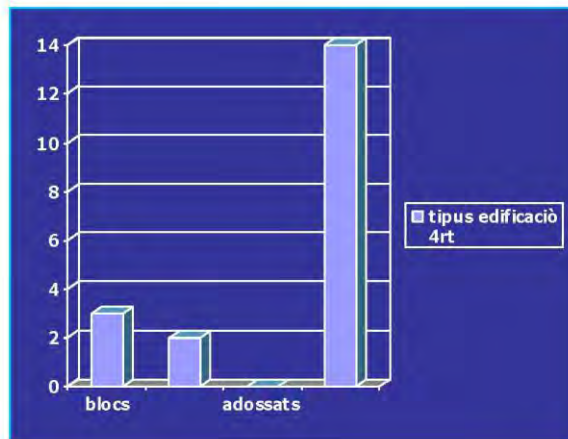
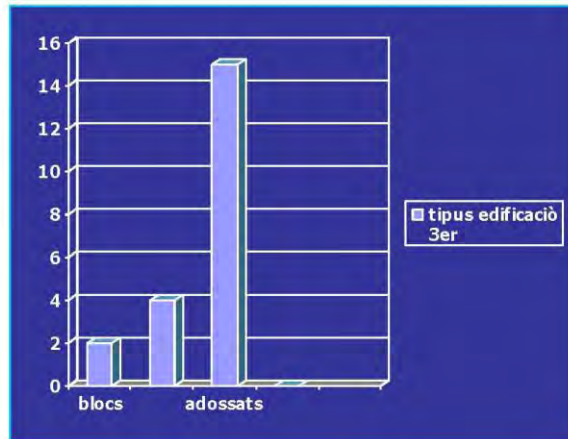
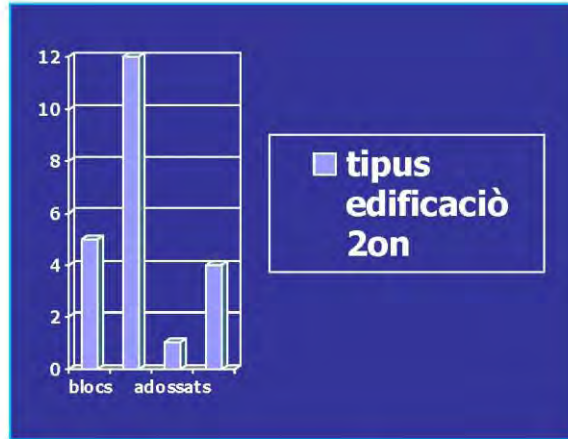
- Si, quant més millor / Si, cuanto más mejor
- Si, moderadament / Si, moderadamente
- Si, però poc / Si, pero poco
- Sols per a VPO / Solo para VPO
- No gens / Nada



28. Els futurs creixements de zones residencials a Xirivella tindrien que ser / Los futuros crecimientos de zonas residenciales en Xirivella deben ser: (Ordenar de major a menor preferència, 1er, 2on, 3er,...):

- Habitatges en blocs aïllats en altura / Viviendas en bloques en altura
- Habitatges tipus eixampla / Viviendas tipo ensanche
- Habitatges unifamiliars adossats / Viviendas unifamiliares adosadas
- Habitatges unifamiliars aïllats / Viviendas unifamiliares aisladas



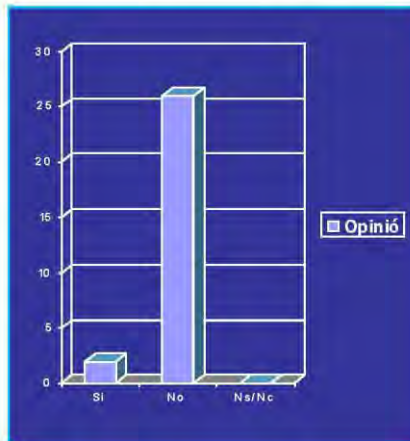




Sobre el transport públic/Sobre el transporte público.

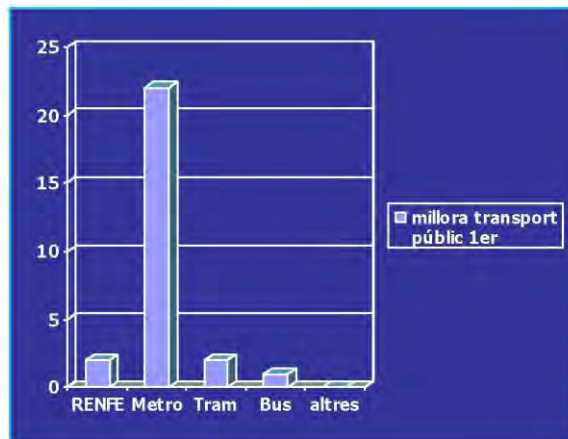
29. Considera que Xirivella està ben comunicada amb transport públic amb el centre de València / Considera que Xirivella está bien comunicada en transporte público con el centro de Valencia.

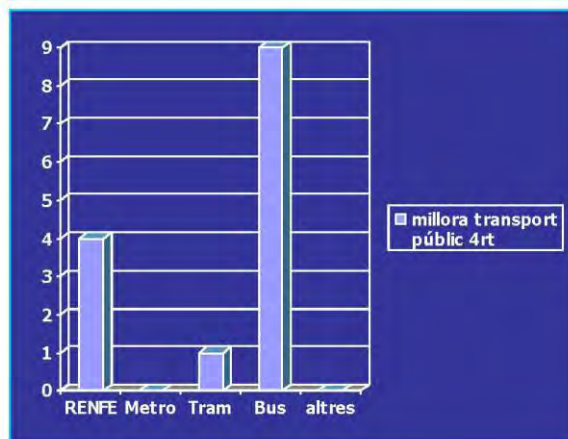
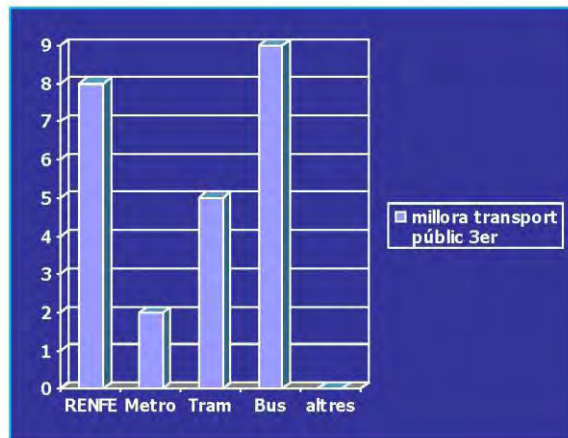
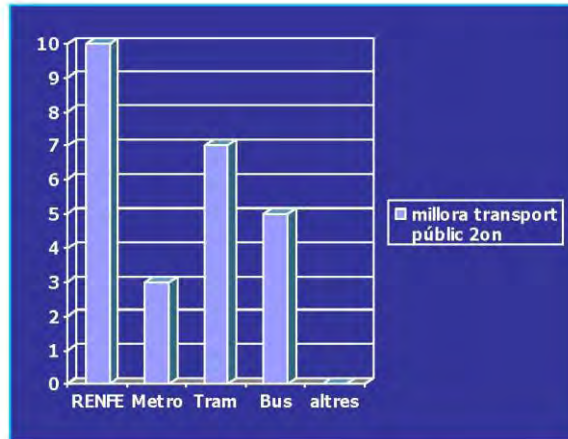
- Si
- No
- Ns/Nc



30. En cas de millora del transport públic ¿quin mitjà milloraria en primer lloc? (Ordenar 1er, 2on, 3er.....) /En caso de mejora del transporte público ¿qué medio mejoraría en primer lugar? (Ordenar 1º, 2º, 3º.....)

- RENFE
- Metro Subterrani /Metro Subterráneo
- Tramvia/ Tranvía
- Autobús/ Autobús
- Altres (assenyalar)/ Otros (señalar)

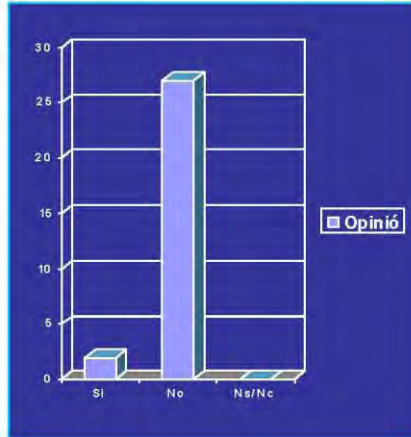






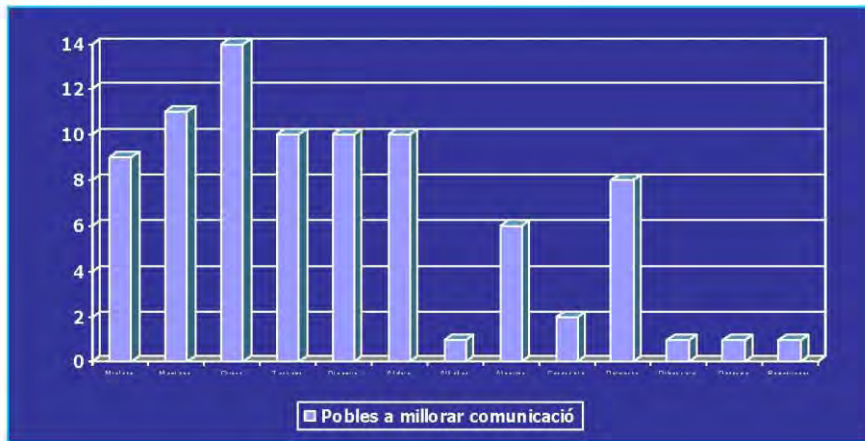
31. Considera que Xirivella està ben comunicada amb els pobles del àrea metropolitana./ Considera que Xirivella està bien comunicada con los pueblos del área metropolitana.

Si
No
Ns/Nc



32. Nomenar els pobles amb els quals hi ha que millorar la comunicació: /Citar los pueblos con los cuales hay que mejorar la comunicación:

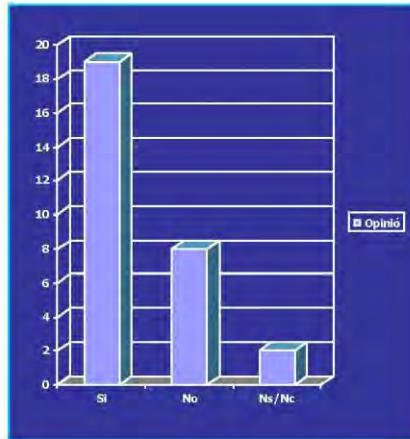
- _____
- _____
- _____
- _____
- _____





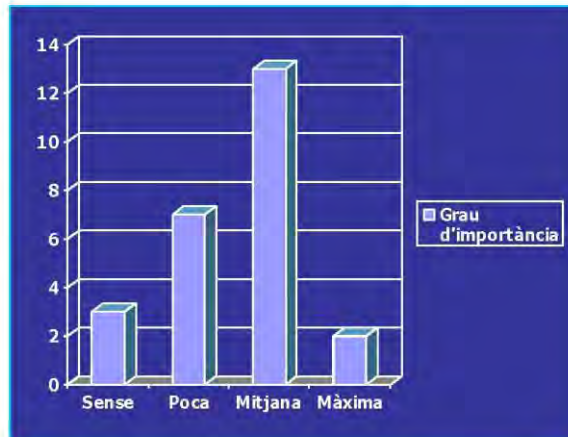
33. Amb l'excepció del cas especial del Barri la Llum, considera que és necessari un transport públic dins de Xirivella, que comuniqui bé tots els barris. / Con la excepción del caso especial del Barrio La Luz considera que es necesario un transporte público dentro de Xirivella que comuniqui todos los barrios.

- Si
- No
- Ns/Nc



34. En termes relatius, aquest problema de transport és:/En términos relativos este problema de transporte es:

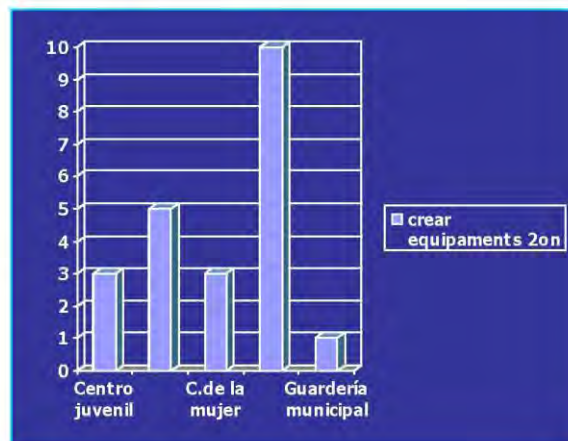
- Irrellevant/ Irrelevante
- De poca importància (de poca prioritat)/De poca importancia (de poca prioridad)
- Mitjanament important/Medianamente importante
- De la màxima importància /De la máxima importancia

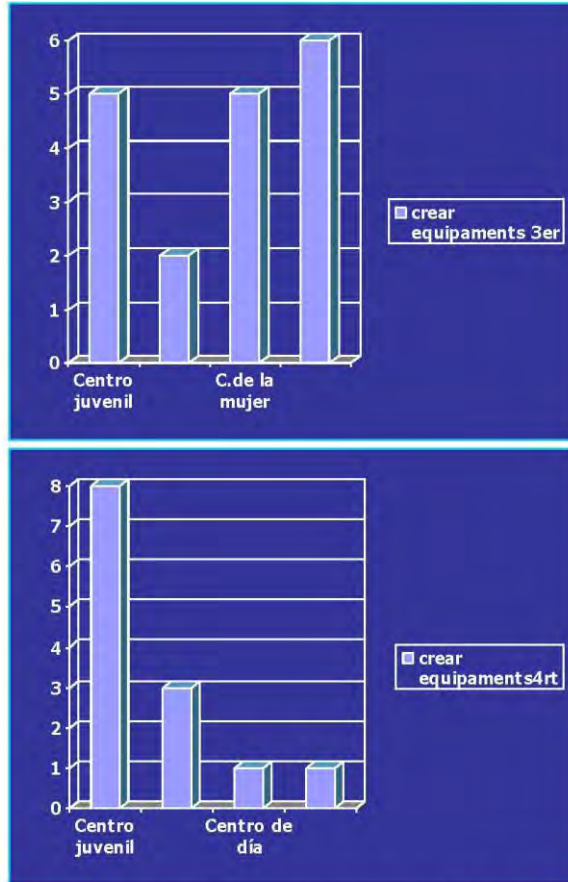


Sobre dotacions i equipaments / sobre dotaciones y equipamientos.

35. Algunes persones han expressat la necessitat de crear diversos equipaments, com Residència 3a edat, centre de dia, casa de la dona, centre juvenil,... Podria prioritzar aquells que considera més necessaris? / Algunas personas han expresado la necesidad de diversos equipamientos como Residencia para la 3ª edad, centro de día, casa de la Mujer, centro juvenil,.....¿Podría priorizar aquellos que considere más necesarios?

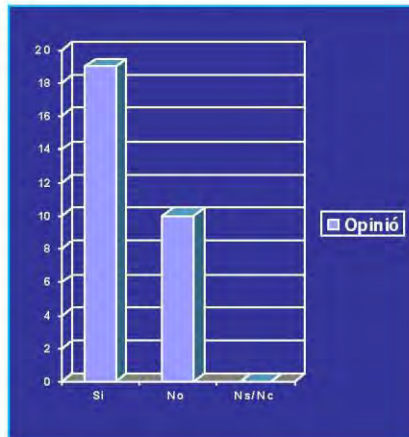
- 1er/1º...
- 2on/2º...
- 3er/3º...
- 4art/4º...





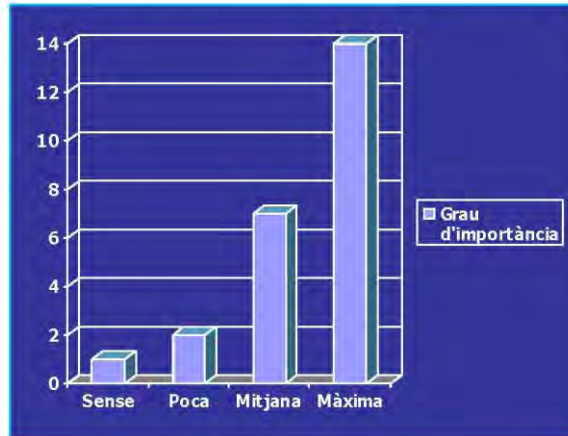
36. Considera que Xirivella, en general, té poques zones verdes?/Considera que Xirivella en general tiene pocas zonas verdes?

Si
 No
 Ns/Nc



37. En termes relatius, aquest problema és: /En términos relativos este problema es:

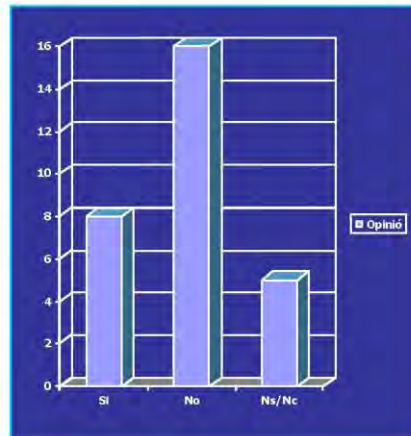
- Irrellevant/ Irrelevante
- De poca importància (de poca prioritat)/De poca importancia (de poca prioridad)
- Mitjanament important/Medianamente importante
- De la màxima importància /De la máxima importancia



Altres/Otros.

38. Considera acceptable la col·locació d'antenes de telèfons mòbils? / ¿Considera acceptable la colocación de antenas de teléfonos móviles?

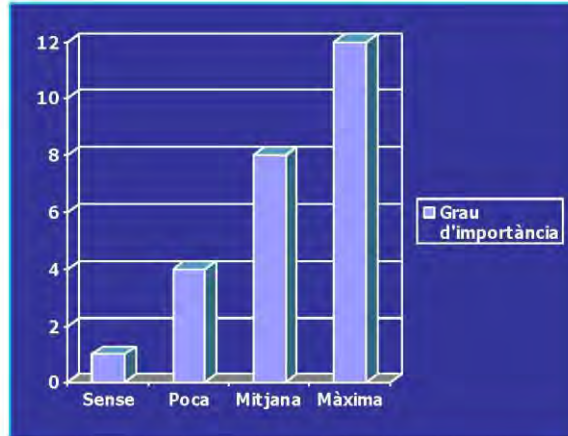
- Si
- No
- Ns/Nc





39. En termes relatius aquest problema és: / En términos relativos este problema es:

- Irrelevant/ Irrelevante
- De poca importància (de poca prioritat)/De poca importancia (de poca prioridad)
- Mitjanament important/Medianamente importante
- De la màxima importància /De la máxima importancia



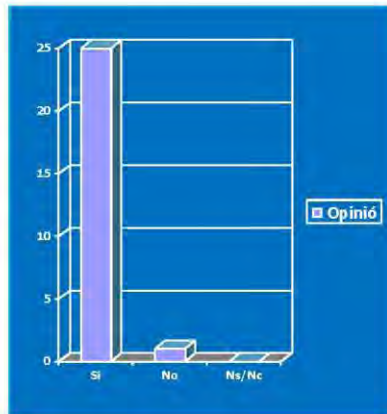
Preguntes específiques per Barri / Preguntas específicas por Barrio

ENQUESTA DELPHI 1ª. MESA 4: Avinguda de la Pau.

Sobre el creixement urbanístic / sobre el crecimiento urbanístico

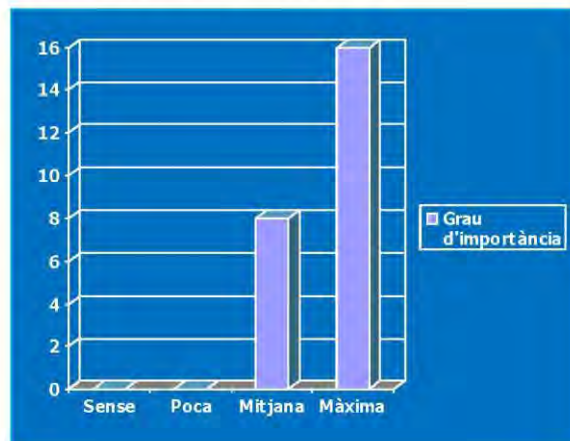
1. Existeixen barreres per a la circulació dels vianants minusvàlids en Xirivella? / ¿Existen barreras para la circulación peatonal de personas minusválidas en Xirivella?

Si
No
Ns/Nc



2. En termes relatius aquest problema és: / En términos relativos este problema es:

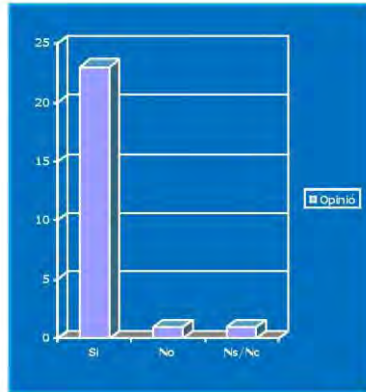
- Irrellevant/ Irrelevante
- De poca importància (de poca prioritat)/De poca importancia (de poca prioridad)
- Mitjanament important/Medianamente importante
- De la màxima importància /De la máxima importancia



Sobre dotacions i equipaments / sobre dotaciones y equipamientos.

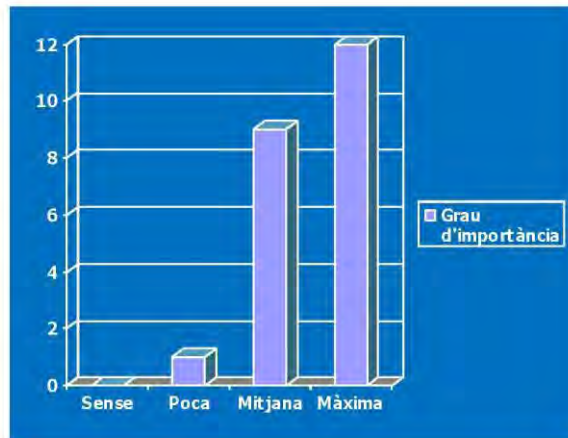
3. Creu que es necessari un millorar els accessos als polígons industrials?/ ¿Cree que es necesario mejorar los accesos a los polígonos industriales?

Si
 No
 Ns/Nc



4. En termes relatius aquest problema d'urbanització és: /En términos relativos este problema es:

- Irrelevant/ Irrelevante
- De poca importància (de poca prioritat)/De poca importancia (de poca prioridad)
- Mitjanament important/Medianamente importante
- De la màxima importància /De la máxima importancia



2.5.4.2 Acta Mesa 4 dia 10 de Gener de 2006.

ACTA DE LA PRIMERA REUNIÓ DE LA MESA 4 ZONA CENTRE DEL PROCÉS DE PARTICIPACIÓ CIUTADANA PER A LA REDACCIÓ DEL PLA GENERAL DE XIRIVELLA (VALÈNCIA)

DIA: 10 de gener de 2006

HORA: 19:30 hores

LLOC: Saló de Plenaris de l'Ajuntament de Xirivella

ASSISTENTS:

- M^a Vicenta Navarro Vallés
- Vicente Cubells Hemandis
- Rosana Andrés Membrillas
- Miguel Blasco Ortí
- Carmen Montes Luay
- Carmen Tavemer Lluet
- Francisco Montes Suay
- José Correa Beltran
- Javier Cárcel Carrasco
- Prudencio Esteban Pescador
- Máximo Ortega Escamilla
- José Santosjuanes Tomer
- Dolores Lis Parao
- Celia Cofre Rico
- Amparo Esteve Gallent
- Margarita Olaso Dalmau
- Luz Hortelano Herrera

- José Luis Miralles i García
- Vicent Altur Grau

ASPECTES TRACTATS A LA REUNIÓ:

- Es va recordar als assistents quina seria la dinàmica de les enquestes de participació ciutadana per a la redacció del Pla General.
- Se'ls va entregar l'enquesta inicial ja contestada en la reunió prèvia i es va passar a contestar l'enquesta Delphi 1.

- Després de completar la nova enquesta, es va passar a aclarir els dubtes que l'equip redactor va tindre sobre les contestacions de l'enquesta inicial amb les persones que les vaen formular.
- En Prudencio Esteban Pescador en representació del Club Atletisme Peus Lleugers de Xirivella va fer entrega d'una proposta per escrit per a la realització d'un carril bici composada per una carta explicativa i d'un mapa amb el traçat del mateix.
- Amb la fixació del dia 31 de gener a les 19:30 com a data per a la següent reunió de la Mesa 4, es va donar per acabada la reunió a les 21:30 hores.

2.6 ENQUESTA DELPHI 2 I RESULTATS PER MESES.

2.6.1 MESA 1: BARRI DE LA LLUM.

2.6.1.1 Enquesta i resultats de la Delphi 2.



UNIVERSITAT
POLITÀCNICA
DE VALÈNCIA



REVISIÓ PLA GENERAL DE XIRIVELLA Procés de Participació Ciutadana

ENQUESTA DELPHI 2a

MESA _____ DIA _____

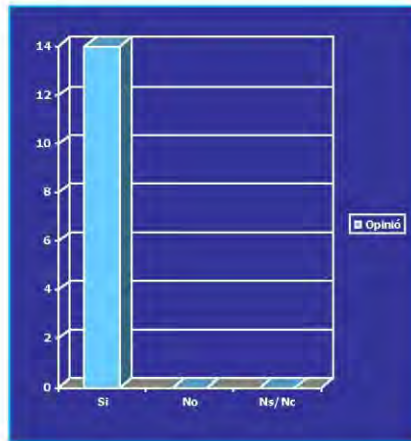
DADES PERSONALS / DATOS PERSONALES	
Nom / Nombre:	
Cognom / Apellidos:	
Organització / Organización:	
<input type="checkbox"/> presentant / representante	
<input type="checkbox"/> membre / miembro	
Adreça a efectes de contacte / Dirección a efectos de contacto:	
C/	, núm:
CP:	ciutat / ciudad:
Tel:	
Email:	

PREGUNTES DE CARÀCTER GENERAL

Sobre àrees amb dèficits d'urbanització/ Sobre áreas con déficit de urbanización:

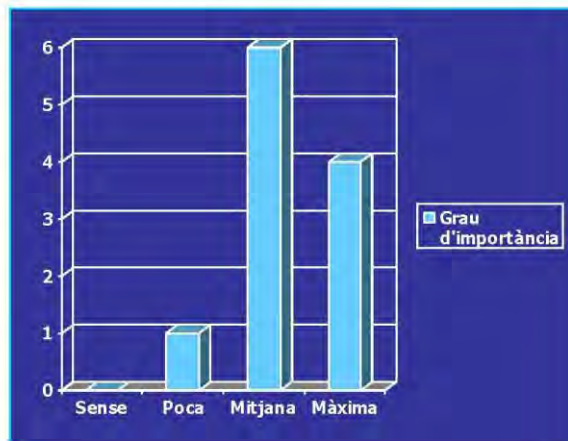
1. Considera que ha d'haver un tractament uniforme de voreres amb suficient amplària? /
 ¿Considera que debe existir un tratamiento uniforme de aceras con suficiente anchura?

- Si
- No
- Ns/Nc



2. En termes relatius aquest problema d'urbanització és: /En términos relativos este problema de urbanización es:

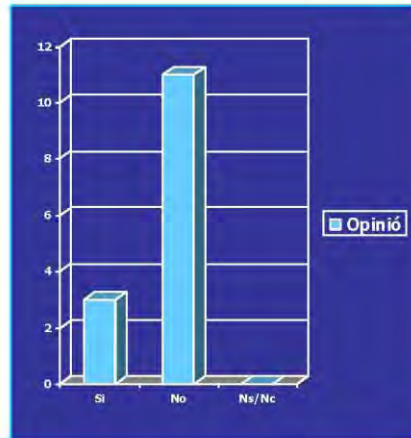
- Irrellevant/ Irrelevante
- De poca importància (de poca prioritat)/De poca importancia (de poca prioridad)
- Mitjanament important/Medianamente importante
- De la màxima importància /De la máxima importancia





3. Considera que hi ha suficients zones habilitades per als gossos?/ ¿Considera que hay suficientes zonas habilitadas para los perros?

Si
No
Ns/Nc



4. En termes relatius aquest problema és:/En términos relativos este problema es:

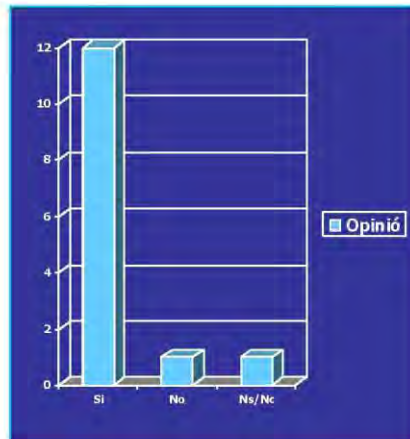
- Irrellevant/ Irrelevante
- De poca importància (de poca prioritat)/De poca importancia (de poca prioridad)
- Mitjanament important/Medianamente importante
- De la màxima importància /De la máxima importancia



Respecte a vivendes de protecció oficial VPO/Sobre viviendas de Protección Oficial:

5. Considera que existeix un dèficit d'oferta de VPO per a Xirivella?/ ¿Considera que existe un déficit de oferta de VPO para Xirivella?

- Si
- No
- Ns/Nc



6. En termes relatius aquest problema de vivenda és:/En términos relativos este problema de vivienda es:

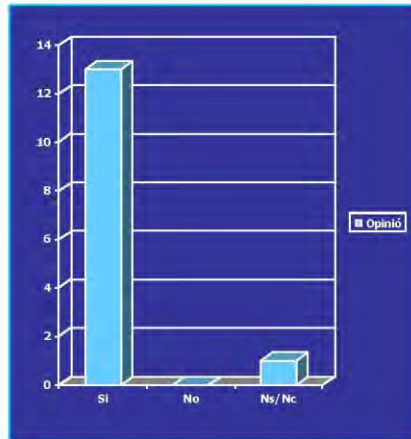
- Irrelevant/ Irrelevante
- De poca importància (de poca prioritat)/De poca importancia (de poca prioridad)
- Mitjanament important/Medianamente importante
- De la màxima importància /De la máxima importancia





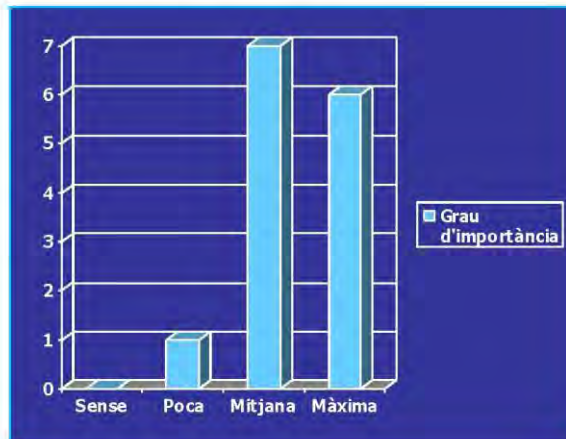
7. Creu que deuen haver més vivendes en règim de lloguer?/ ¿Cree que deben haber más viviendas en régimen de alquiler?

- Si
- No
- Ns/Nc



8. En termes relatius aquest problema de vivenda és: /En términos relativos este problema de vivienda es:

- Irrelevant/ Irrelevante
- De poca importància (de poca prioritat)/De poca importancia (de poca prioridad)
- Mitjanament important/Medianamente importante
- De la màxima importància /De la máxima importancia

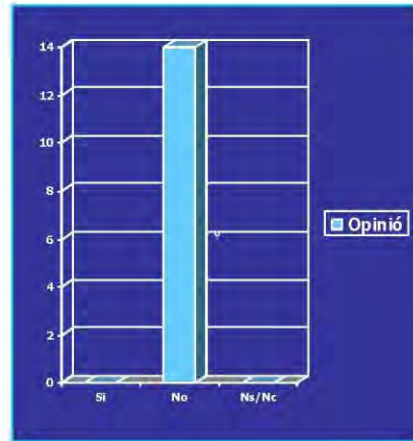




Sobre trànsit /sobre tràfic

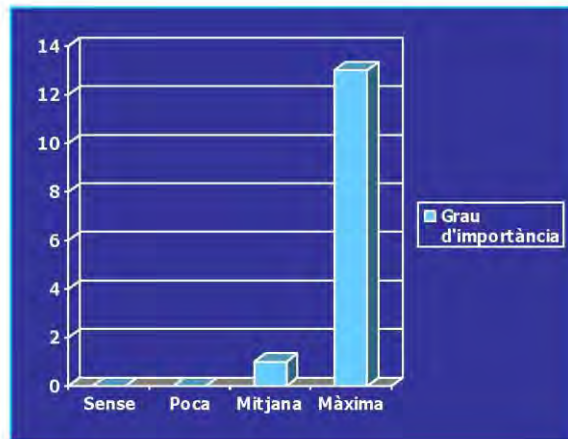
9. Considera que són adequades l'entrada i l'eixida de Xirivella cap a València en automòbil? /
 ¿Considera que son adecuadas la entrada y salida de Xirivella hacia Valencia en automóvil?

- Si
- No
- Ns/Nc



10. En termes relatius aquest problema de trànsit és: / En términos relativos este problema de tráfico es:

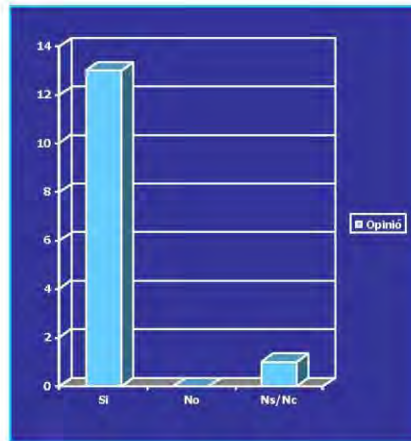
- Irrellevant/ Irrelevante
- De poca importància (de poca prioritat)/De poca importancia (de poca prioridad)
- Mitjanament important/Medianamente importante
- De la màxima importància /De la máxima importancia





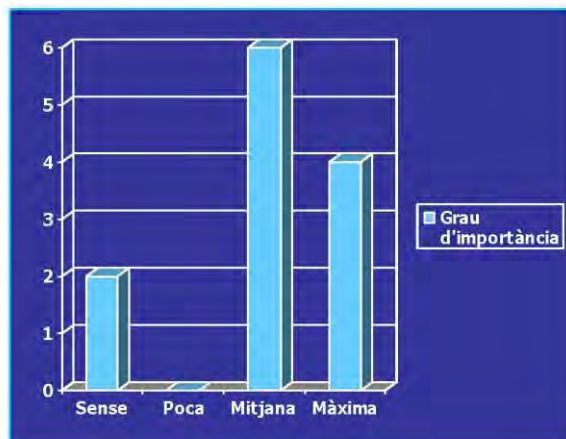
11. Creu vostè que és necessari racionalitzar i sistematitzar els sentits de circulació del carrer a Xirivella /Cree usted que es necesario racionalizar y sistematizar los sentidos de circulación de la calle en Xirivella?

- Si
- No
- Ns/Nc



12. En termes relatius, aquest problema és:/En términos relativos este problema es:

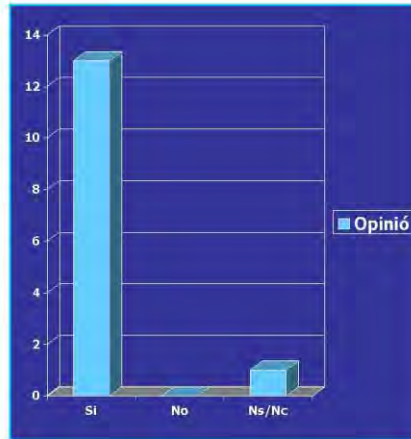
- Irrellevant/ Irrelevante
- De poca importància (de poca prioritat)/De poca importancia (de poca prioridad)
- Mitjanament important/Medianamente importante
- De la màxima importància /De la máxima importancia





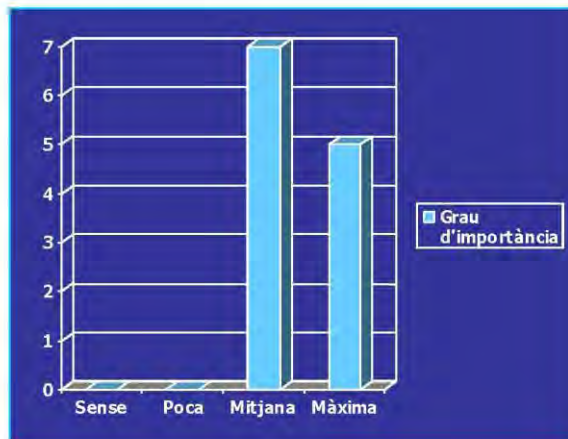
13. Creu vosté que és necessari millorar la senyalització en els carrers de Xirivella / Cree usted que es necesario mejorar la señalización en las calles de Xirivella?

- Sí
 No
 Ns/Nc



14. En termes relatius, aquest problema és:/En términos relativos este problema es:

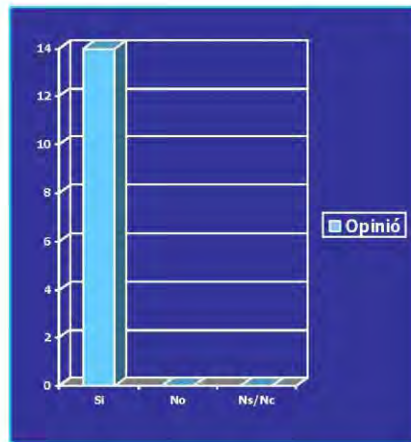
- Irrellevant/ Irrelevante
- De poca importància (de poca prioritat)/De poca importancia (de poca prioridad)
- Mitjanament important/Medianamente importante
- De la màxima importància /De la máxima importancia





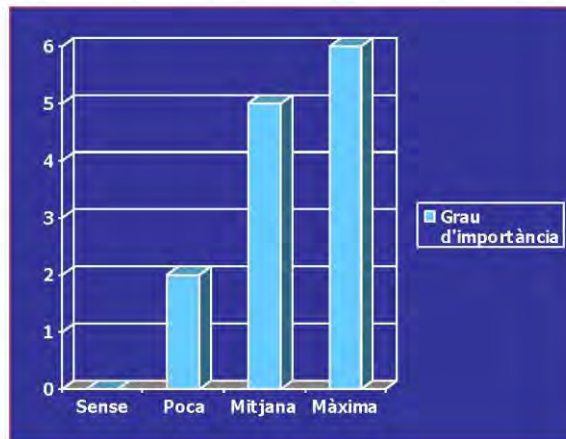
15. Considera que és necessari un accés per a vianants fins a Xirivella des de València- Mislata- Barri de la Llum?/¿Considera que es necesario un acceso peatonal a Xirivella desde Valencia- Mislata- Barrio de la Llum?

- Si
- No
- Ns/Nc



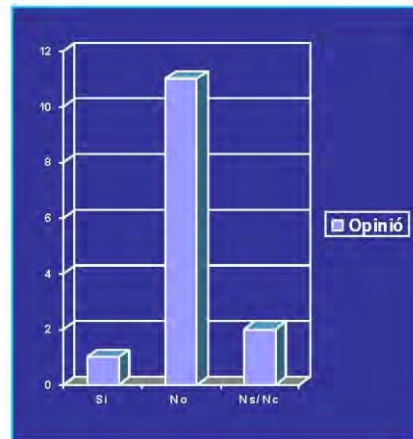
16. En termes relatius aquest problema de trànsit és:/En términos relativos este problema de tráfico es:

- Irrelevant/ Irrelevante
- De poca importància (de poca prioritat)/De poca importancia (de poca prioridad)
- Mitjanament important/Medianamente importante
- De la màxima importància /De la máxima importancia



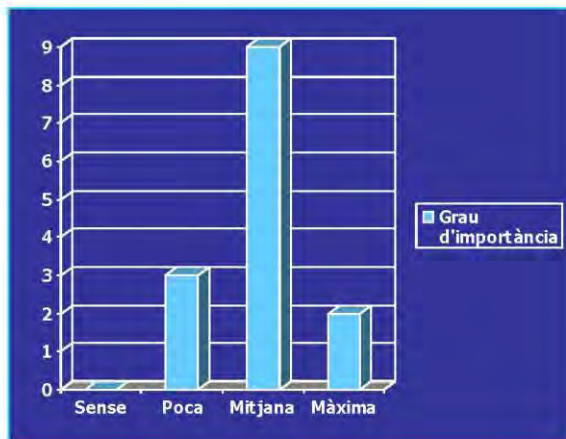
17. Considera adequades les condicions d'accés al cementeri?/ ¿Considera adecuadas las condiciones de acceso al cementerio?

- Si
- No
- Ns/Nc



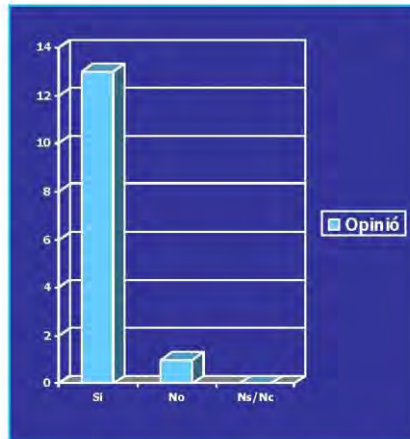
18. En termes relatius aquest problema és:/En términos relativos este problema es:

- Irrellevant/ Irrelevante
- De poca importància (de poca prioritat)/De poca importancia (de poca prioridad)
- Mitjanament important/Medianamente importante
- De la màxima importància /De la máxima importancia



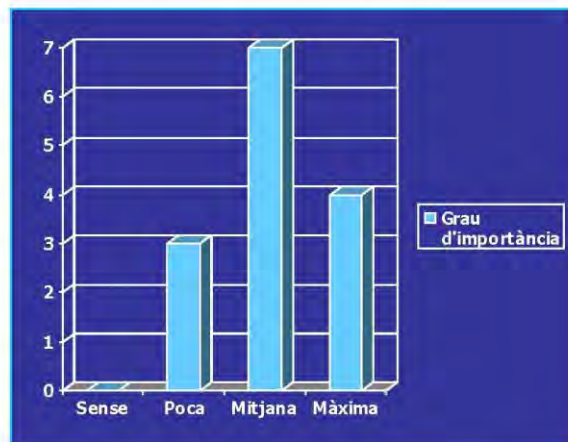
19. Considera que és necessari un carril bici en Xirivella? / ¿Considera que es necesario un carril bici en Xirivella?

- Si
- No
- Ns/Nc



20. En termes relatius aquest problema de trànsit és: / En términos relativos este problema de tráfico es:

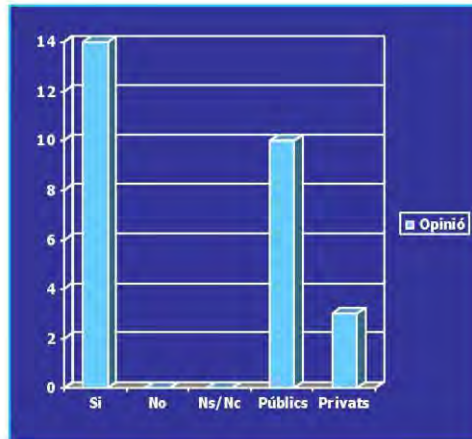
- Irrellevant/ Irrelevante
- De poca importància (de poca prioritat)/De poca importancia (de poca prioridad)
- Mitjanament important/Medianamente importante
- De la màxima importància /De la máxima importancia





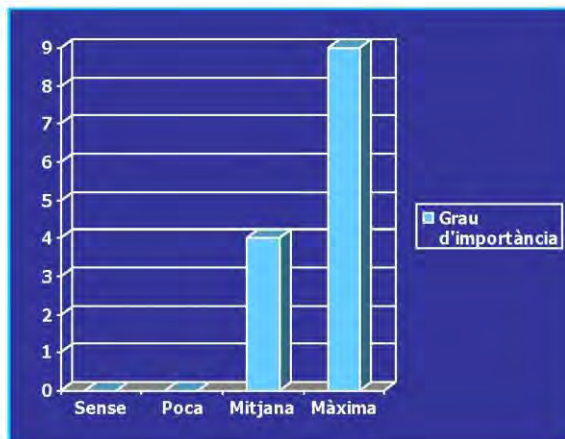
21. Creu que fan falta places d'aparcament per a automòbils motos?/¿Cree que hacen falta plazas de aparcamiento para automóviles- motos?

- Si
- No
- Ns/Nc
- Públiques /Públicas
- Privades /Privadas



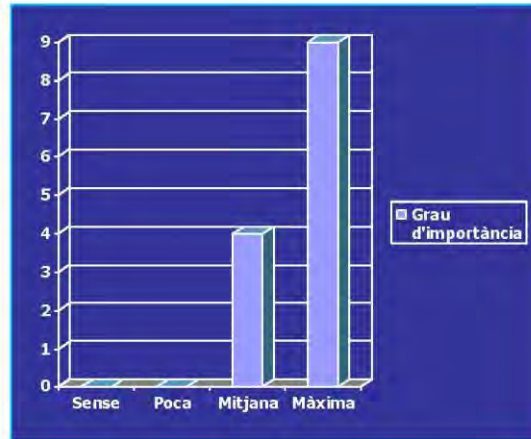
22. En termes relatius aquest problema de trànsit és:/ En términos relativos este problema de tráfico es:

- Irrellevant/ Irrelevante
- De poca importància (de poca prioritat)/De poca importancia (de poca prioridad)
- Mitjanament important/Medianamente importante
- De la màxima importància /De la máxima importancia



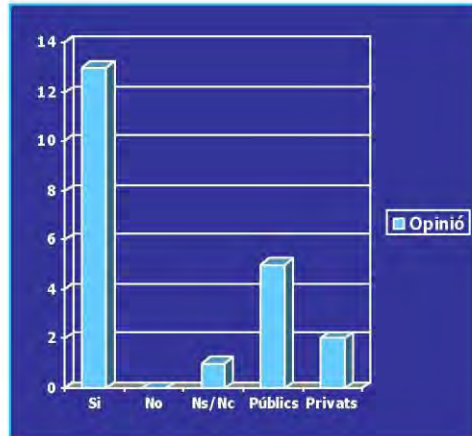
23. Creu que fan falta places d'aparcament per a camions?/¿Cree que hacen falta plazas de aparcamiento para camiones?

- Si
- No
- Ns/Nc
- Públiques /Públicas
- Privadas Privades /Privadas



24. En termes relatius aquest problema de trànsit és:/ En términos relativos este problema de tráfico es:

- Irrelevant/ Irrelevante
- De poca importància (de poca prioritat)/De poca importancia (de poca prioridad)
- Mitjanament important/Medianamente importante
- De la màxima importància /De la máxima importancia

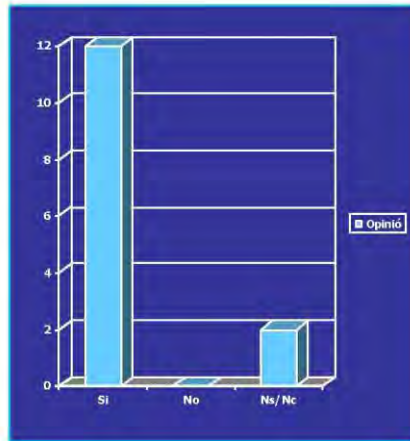




Sobre l'Horta/ Sobre la Huerta

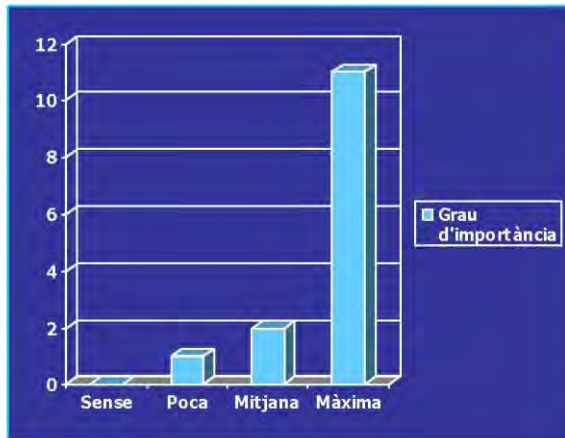
25. Pensa que és necessari preservar l'Horta? / ¿Piensa que es necesario preservar la Huerta?

- Si
- No
- Ns/Nc



26. En termes relatius aquest problema de l'Horta és:/En términos relativos este problema de la Huerta es:

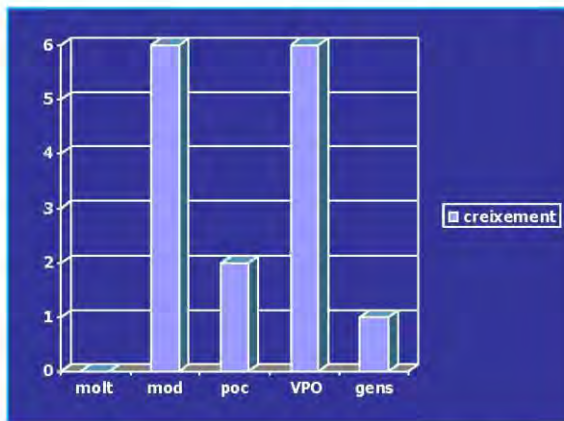
- Irrellevant/ Irrelevante
- De poca importància (de poca prioritat)/De poca importancia (de poca prioridad)
- Mitjanament important/ Medianamente importante
- De la màxima importància /De la máxima importancia



Sobre el creixement urbanístic / sobre el crecimiento urbanístico

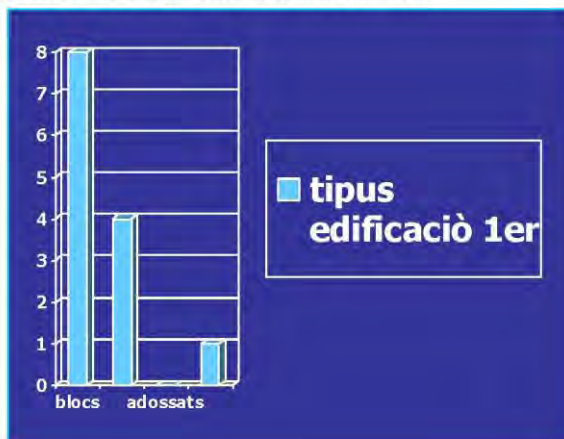
27. Opina que Xirivella deu créixer urbanísticament? / ¿Opina que Xirivella debe crecer urbanísticamente?

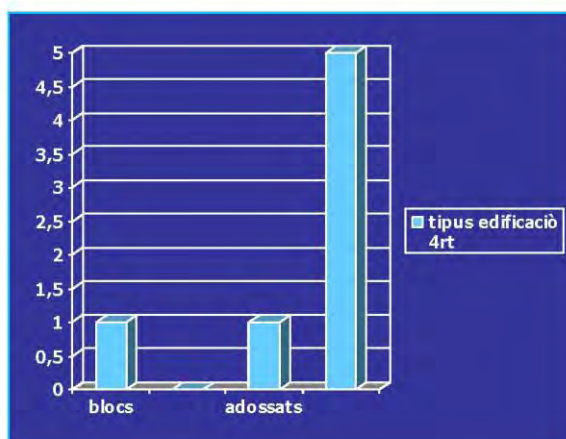
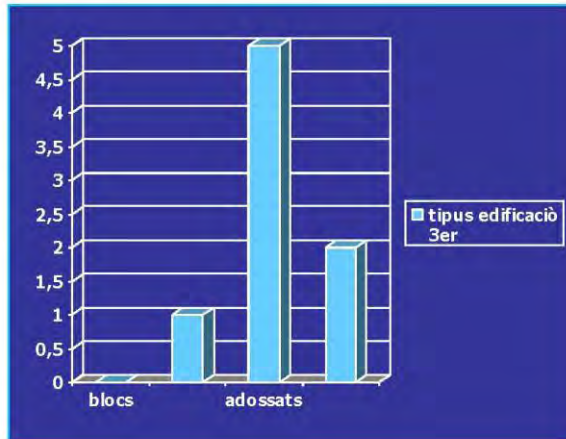
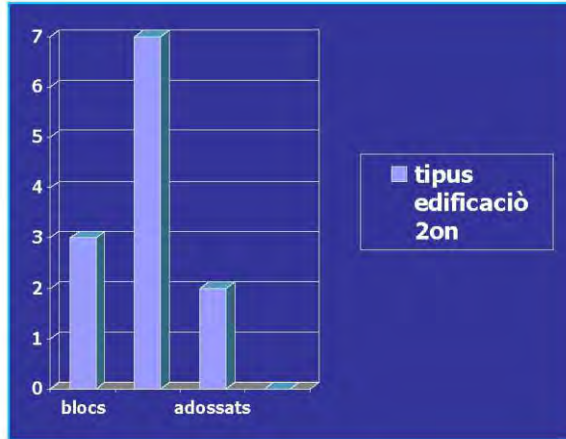
- Si, quant més millor / Si, cuanto más mejor
- Si, moderadament / Si, moderadamente
- Si, però poc / Si, pero poco
- Sols per a VPO / Solo para VPO
- No gens / Nada



28. Els futurs creixements de zones residencials a Xirivella tindrien que ser / Los futuros crecimientos de zonas residenciales en Xirivella deben ser: (Ordenar de mayor a menor preferència, 1er, 2on, 3er,...):

- Habitatges en blocs aïllats en altura / Viviendas en bloques en altura
- Habitatges tipus eixampla / Viviendas tipo ensanche
- Habitatges unifamiliars adossats / Viviendas unifamiliares adosadas
- Habitatges unifamiliars aïllats / Viviendas unifamiliares aisladas

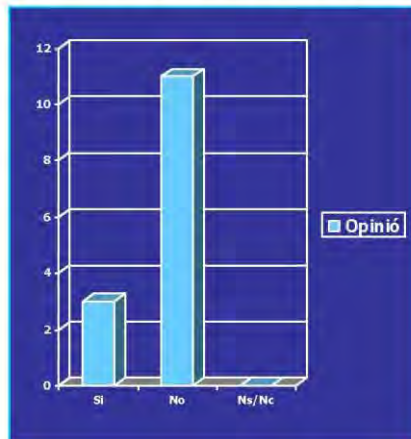




Sobre el transport públic/Sobre el transporte público.

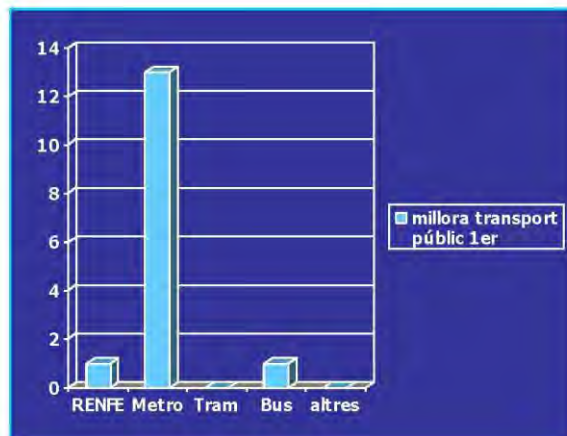
29. Considera que Xirivella està ben comunicada amb transport públic amb el centre de València /
Considera que Xirivella está bien comunicada en transporte público con el centro de Valencia.

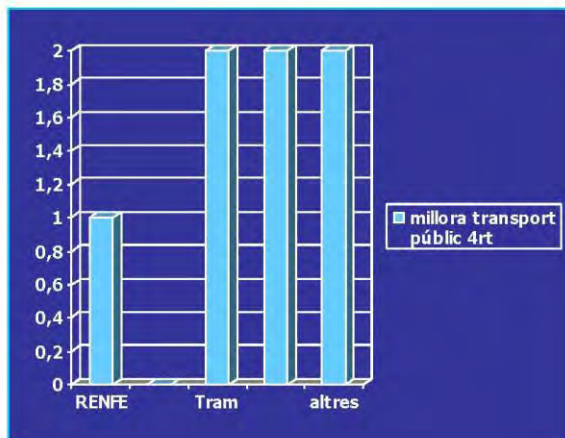
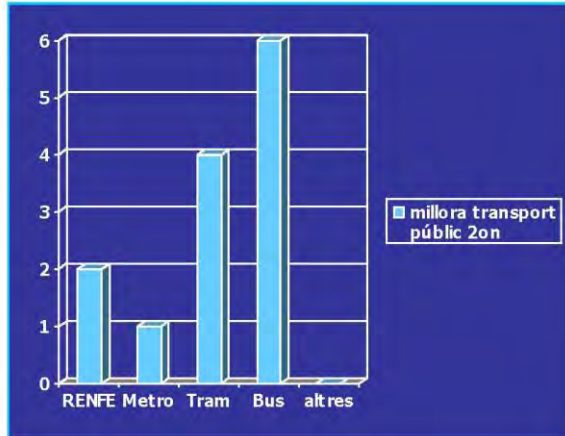
- Si
- No
- Ns/Nc



30. En cas de millora del transport públic ¿quin mitjà milloraria en primer lloc? (Ordenar 1er, 2on, 3er.....) /En caso de mejora del transporte público ¿qué medio mejoraría en primer lugar? (Ordenar 1º, 2º, 3º.....)

- RENFE
- Metro Subterrani /Metro Subterráneo
- Tramvia/Tranvía
- Autobús/ Autobús
- Altres (assenyalar)/ Otros (señalar)

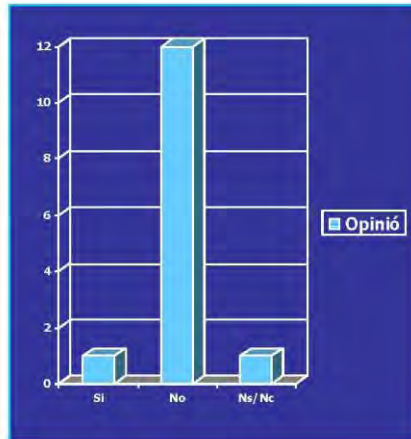






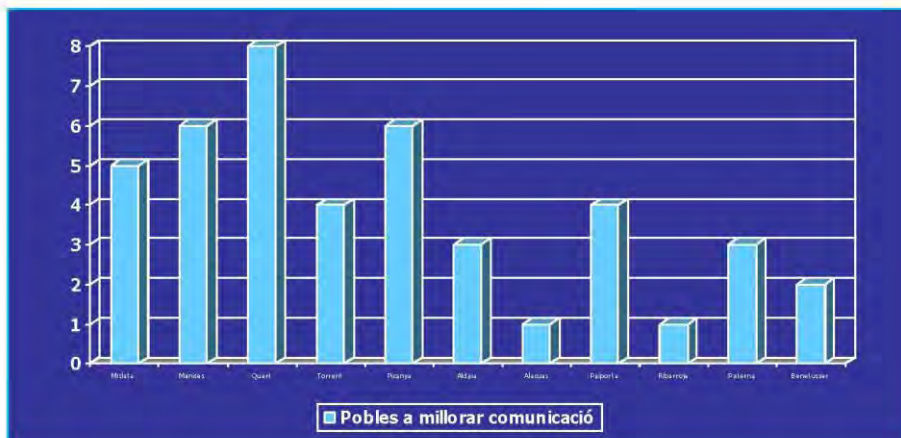
31. Considera que Xirivella està ben comunicada amb els pobles del àrea metropolitana./ Considera que Xirivella está bien comunicada con los pueblos del área metropolitana.

Si
No
Ns/Nc



32. Nomenar els pobles amb els quals hi ha que millorar la comunicació: /Citar los pueblos con los cuales hay que mejorar la comunicación:

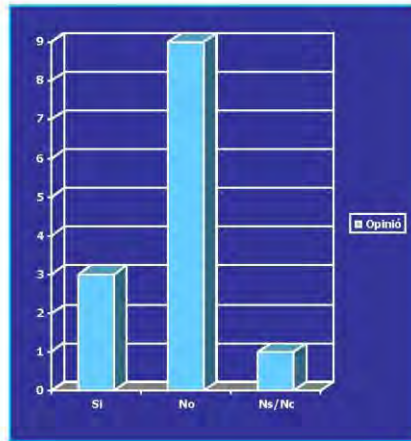
- _____
- _____
- _____
- _____
- _____





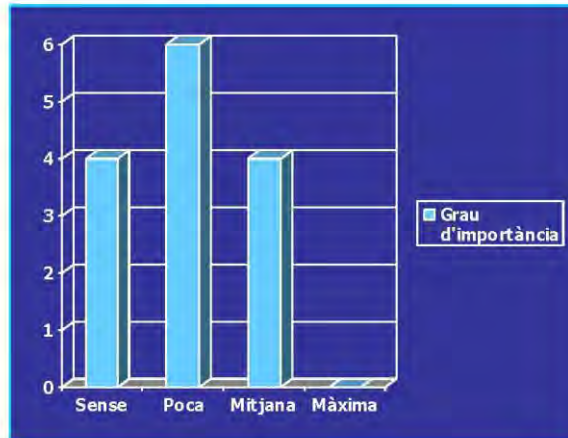
33. Amb l'excepció del cas especial del Barri la Llum, considera que és necessari un transport públic dins de Xirivella, que comuniqui bé tots els barris. / Con la excepción del caso especial del Barrio La Luz considera que es necesario un transporte público dentro de Xirivella que comuniqui todos los barrios.

- Si
- No
- Ns/Nc



34. En termes relatius, aquest problema de transport és:/En términos relativos este problema de transporte es:

- Irrellevant/ Irrelevante
- De poca importància (de poca prioritat)/De poca importancia (de poca prioridad)
- Mitjanament important/Medianamente importante
- De la màxima importància /De la máxima importancia

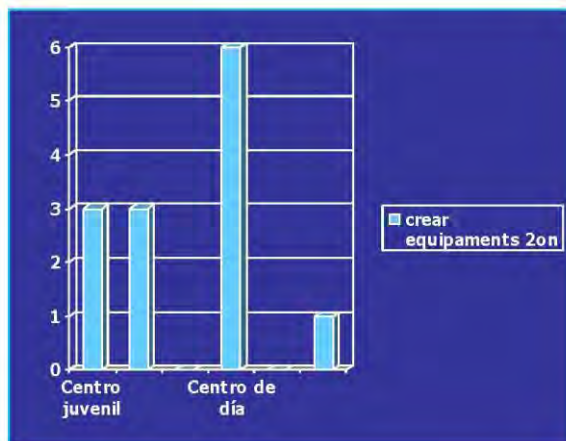
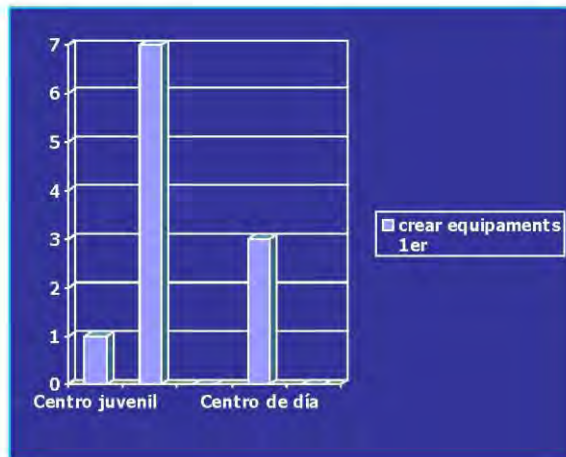


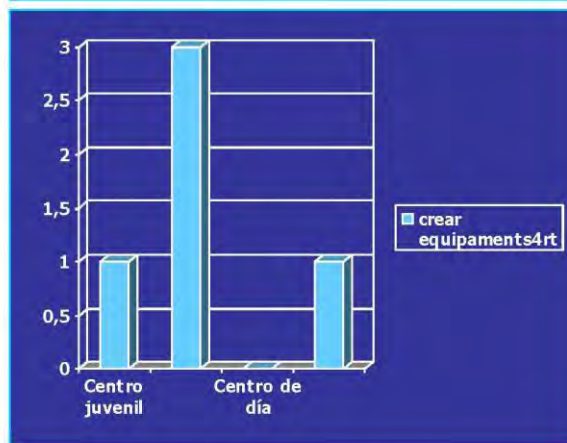
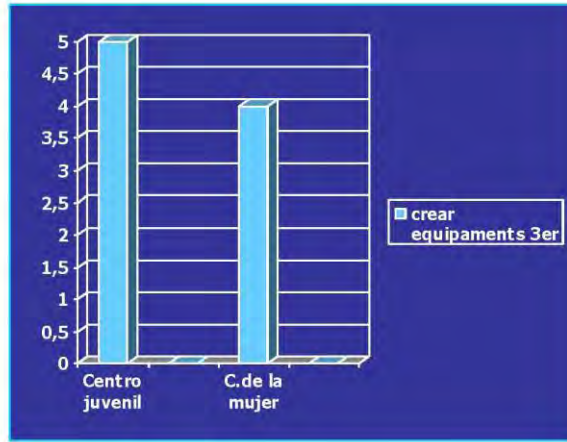


Sobre dotacions i equipaments / sobre dotaciones y equipamientos.

35. Algunes persones han expressat la necessitat de crear diversos equipaments, com Residència 3a edat, centre de dia, casa de la dona, centre juvenil,... Podria prioritzar aquells que considera més necessaris? / Algunas personas han expresado la necesidad de diversos equipamientos como Residencia para la 3ª edad, centro de día, casa de la Mujer, centro juvenil,.....¿Podría priorizar aquellos que considere más necesarios?

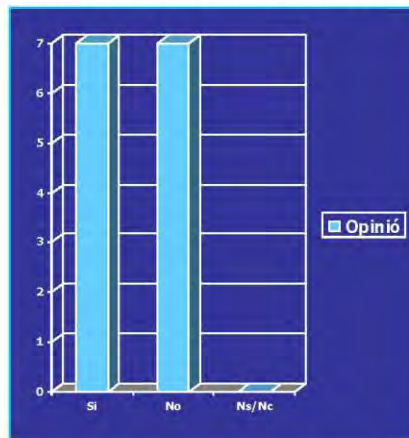
- 1er/1º...
- 2on/2º...
- 3er/3º...
- 4art/4º...





36. Considera que Xirivella, en general, té poques zones verdes?/Considera que Xirivella en general tiene pocas zonas verdes?

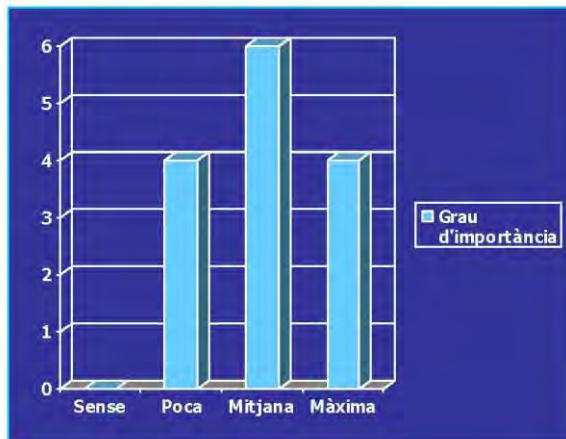
- Si
- No
- Ns/Nc





37. En termes relatius, aquest problema és: / En términos relativos este problema es:

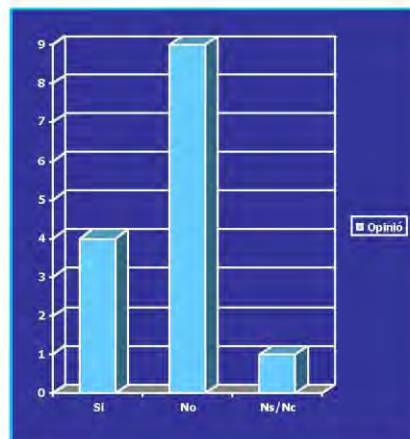
- Irrellevant/ Irrelevante
- De poca importància (de poca prioritat)/ De poca importancia (de poca prioridad)
- Mitjanament important/ Medianamente importante
- De la màxima importància / De la máxima importancia



Altres/Otros.

38. Considera acceptable la col·locació d'antenes de telèfons mòbils? / ¿Considera acceptable la colocación de antenas de teléfonos móviles?

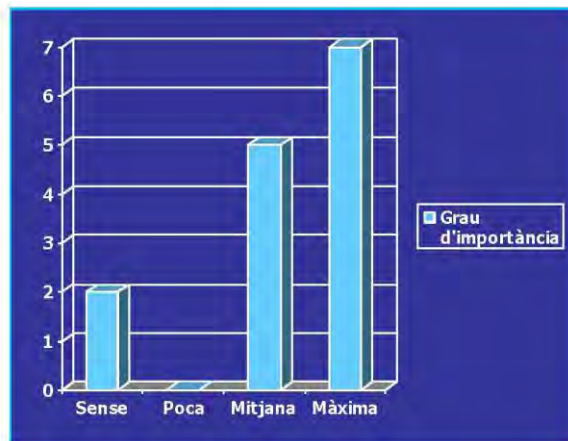
- Si
- No
- Ns/Nc





39. En termes relatius aquest problema és:/En términos relativos este problema es:

- Irrelevant/ Irrelevante
- De poca importància (de poca prioritat)/De poca importancia (de poca prioridad)
- Mitjanament important/Medianamente importante
- De la màxima importància /De la máxima importancia



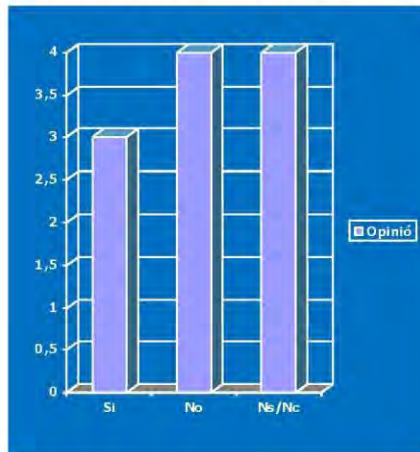
Preguntes específiques per Barri / Preguntas específicas por Barrio

ENQUESTA DELPHI 1ª. MESA 1: Barri de Montepiedad i San Ramon.

Sobre el creixement urbanístic / sobre el crecimiento urbanístico

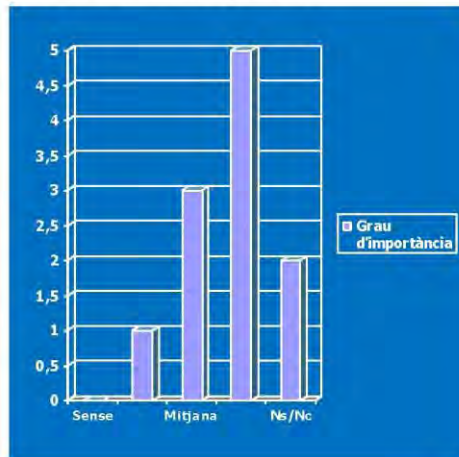
1. ¿Considera que són adequades l'entrada i l'eixida del polígon industrial Zamarra? / ¿Considera que son adecuadas la entrada y salida del polígono industrial Zamarra?

Si
No
Ns/Nc



2. En termes relatius aquest problema és: /En términos relativos este problema es:

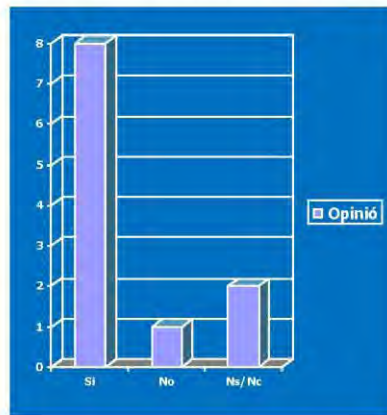
- Irrellevant/ Irrelevante
- De poca importància (de poca prioritat)/De poca importancia (de poca prioridad)
- Mitjanament important/Medianamente importante
- De la màxima importància /De la máxima importancia



Sobre dotacions i equipaments / sobre dotaciones y equipamientos.

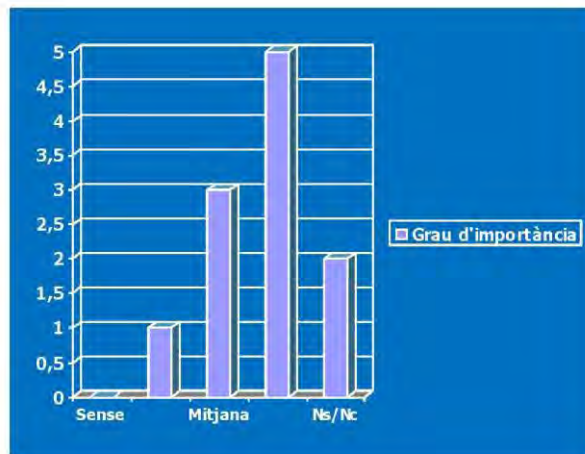
3. ¿Existeixen barreres per a la circulació dels vianants amb minúsvàlids en Xirivella?/¿ Existen barreras para la circulación peatonal de personas minusválidas en Xirivella?

Si
 No
 Ns/Nc



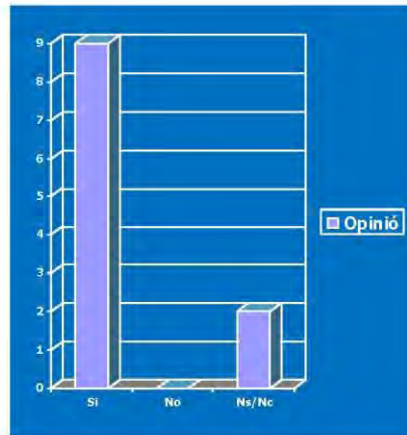
4. En termes relatius aquest problema d'urbanització és: /En términos relativos este problema es:

- Irrelevant/ Irrelevante
- De poca importància (de poca prioritat)/De poca importancia (de poca prioridad)
- Mitjanament important/Medianamente importante
- De la màxima importància /De la máxima importancia



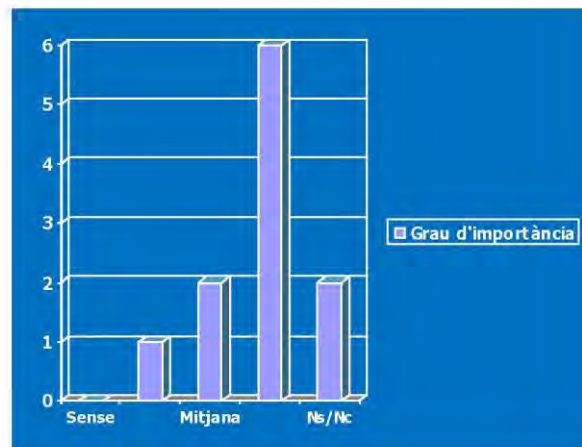
5. Creu que és necessari un millorar els accessos als polígons industrials?/ ¿Cree que es necesario mejorar los accesos a los polígonos industriales ?

Si
No
Ns/Nc



6. En termes relatius aquest problema d'urbanització és: /En términos relativos este es:

- Irrelevant/ Irrelevante
- De poca importància (de poca prioritat)/De poca importancia (de poca prioridad)
- Mitjanament important/Medianamente importante
- De la màxima importància /De la máxima importancia



2.6.1.2 Acta Mesa 1 dia 31 de Gener de 2006.

Xirivella, 31 de Enero de 2006

ACTA REUNION MESA 1

El día 31 de Enero de 2006, en la Sala polivalente del Hogar del Jubilado del Barrio de la Luz, a las 20:00 horas se llevo a cabo la segunda reunión de Participación ciudadana para la redacción del Plan General de Xirivella.

A esta reunión asistieron Miguel Nacer Nebot (como miembro de la AAVV "Nova Luz"), Manuel Vega Cogollos (como representante de las Juventudes Socialistas de Xirivella), José Antonio Cendal García (como representante del Grupo Scout Itayar y Clavarios del Santísimo Cristo de la Luz), Ramón Gonzáles Coello (representante de la Coral Barrio la Luz), Juan Manuel Pérez-Salamero González (representante Asociación de Madres y Padres de Alumnos C.P. Vicente Tosca), Paquita del Pozo Capilla, Abilio Diaz Olmo (Presidente Comité de Deportes), Dulce M^a Escriba Ruíz (representante La Llum B.C.) y Máxima Leguizamo Polo (Moderadora del equipo Redactor).

Se entregó a los asistentes el llamado por el equipo redactor, ANEXO I, que contiene las preguntas nuevas referidas a las observaciones derivadas de la explotación de la encuesta Delphi 1, contestada en la reunión previa.

Tras completar la nueva encuesta, se pasó a aclarar las dudas que el equipo redactor tuvo sobre las contestaciones de la encuesta DELPHI 1 con las personas que las formularon.

A continuación, se entregó la nueva encuesta, DELPHI 2.

Simultáneamente, se muestra a los asistentes las respuestas obtenidas de la explotación de la encuesta anterior, promoviendo un debate entre los participantes en aquellos puntos donde hubo disparidad en las contestaciones. En paralelo los participantes volvían a responder la encuesta Delphi 2

Luego de debatir los resultados de le encuesta Delphi 1 y de que los participantes comentaran algunas carencias que tiene el barrio, se dio por terminada la reunión a las 21.30 aproximadamente.

En total se recogieron ocho encuestas ANEXO 1 y siete encuestas Delphi 2.

2.6.2 MESA 2: MONTEPIEDAD I SAN RAMÓN.

2.6.2.1 Enquesta i resultats de la Delphi 2.



UNIVERSITAT
POLITECNICA
DE VALÈNCIA



REVISIÓ PLA GENERAL DE XIRIVELLA Procés de Participació Ciutadana

ENQUESTA DELPHI 2a
MESA _____ DIA _____

DADES PERSONALS / DATOS PERSONALES	
Nom / Nombre:	
Cognom / Apellidos:	
Organització / Organización:	
<input type="checkbox"/> presentant / representante	
<input type="checkbox"/> hembre / miembro	
Adreça a efectes de contacte / Dirección a efectos de contacto:	
C/	, núm:
CP:	ciutat / ciudad :
Tel:	
Email:	

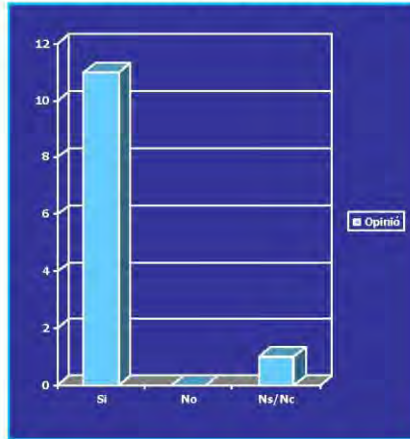


PREGUNTES DE CARÀCTER GENERAL

Sobre àrees amb dèficits d'urbanització/ Sobre áreas con déficit de urbanización:

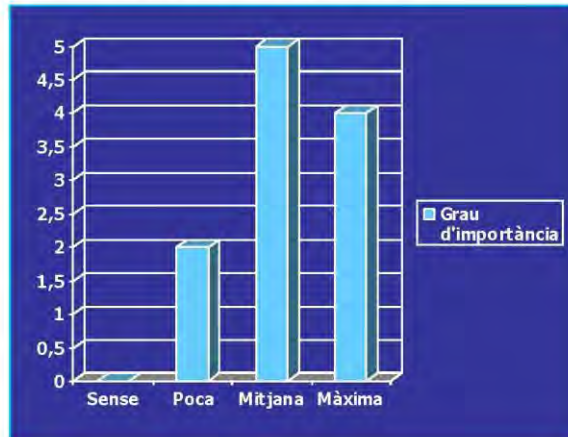
1. Considera que ha d'haver un tractament uniforme de voreres amb suficient amplària? /
 ¿Considera que debe existir un tratamiento uniforme de aceras con suficiente anchura?

- Si
- No
- Ns/Nc



2. En termes relatius aquest problema d'urbanització és: /En términos relativos este problema de urbanización es:

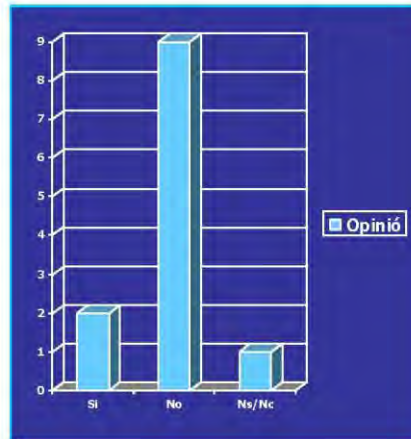
- Irrellevant/ Irrelevante
- De poca importància (de poca prioritat)/De poca importancia (de poca prioridad)
- Mitjanament important/Medianamente importante
- De la màxima importància /De la máxima importancia





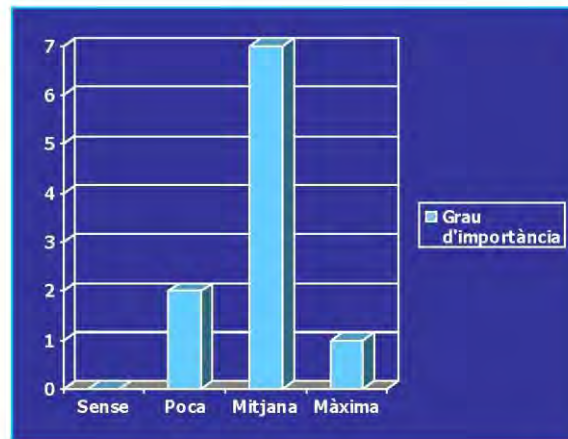
3. Considera que hi ha suficients zones habilitades per als gossos? / ¿Considera que hay suficientes zonas habilitadas para los perros?

Si
No
Ns/Nc



4. En termes relatius aquest problema és: / En términos relativos este problema es:

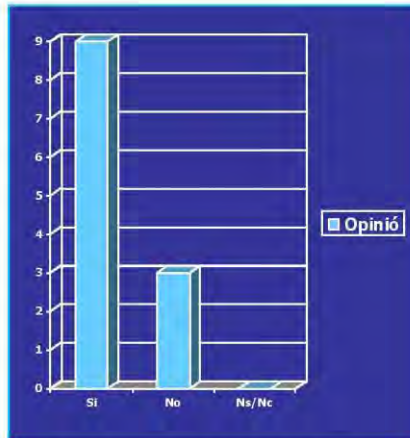
- Irrellevant/ Irrelevante
- De poca importància (de poca prioritat)/ De poca importancia (de poca prioridad)
- Mitjanament important/ Medianamente importante
- De la màxima importància / De la máxima importancia



Respecte a vivendes de protecció oficial VPO/Sobre viviendas de Protección Oficial:

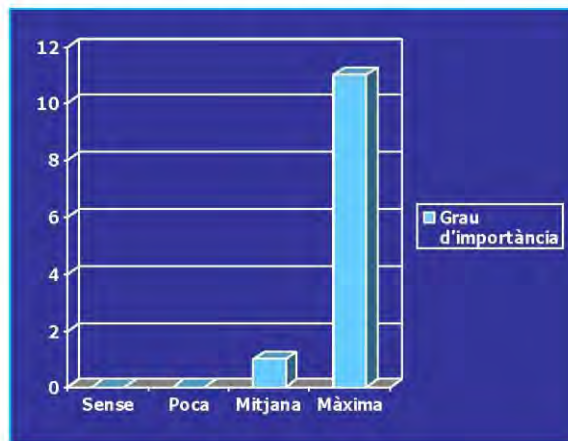
5. Considera que existeix un dèficit d'oferta de VPO per a Xirivella?/ ¿Considera que existe un déficit de oferta de VPO para Xirivella?

- Si
- No
- Ns/Nc



6. En termes relatius aquest problema de vivenda és:/En términos relativos este problema de vivienda es:

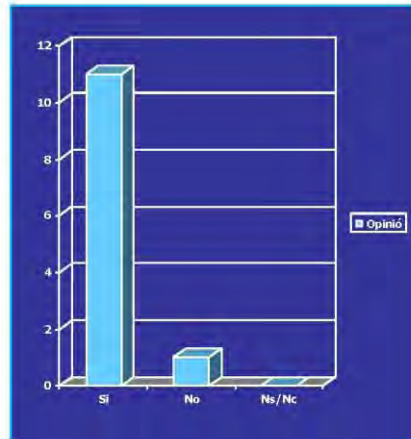
- Irrelevant/ Irrelevante
- De poca importància (de poca prioritat)/De poca importancia (de poca prioridad)
- Mitjanament important/Medianamente importante
- De la màxima importància /De la máxima importancia





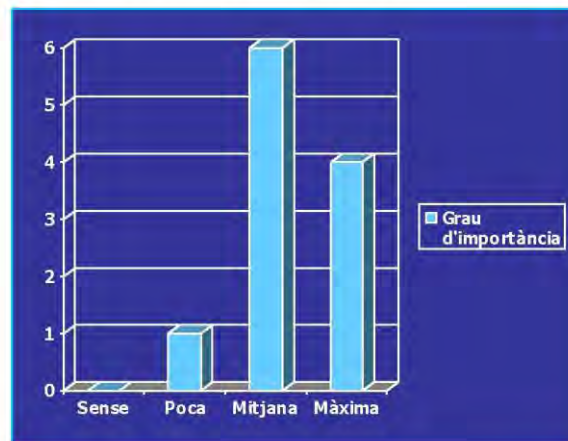
7. Creu que deuen haver més vivendes en règim de lloguer? / ¿Cree que deben haber más viviendas en régimen de alquiler?

Si
No
Ns/Nc



8. En termes relatius aquest problema de vivenda és: /En términos relativos este problema de vivienda es:

- Irrelevant/ Irrelevante
- De poca importància (de poca prioritat)/De poca importancia (de poca prioridad)
- Mitjanament important/Medianamente importante
- De la màxima importància /De la máxima importancia

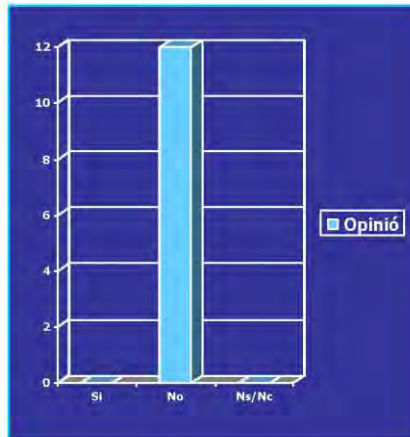




Sobre trànsit /sobre tràfic

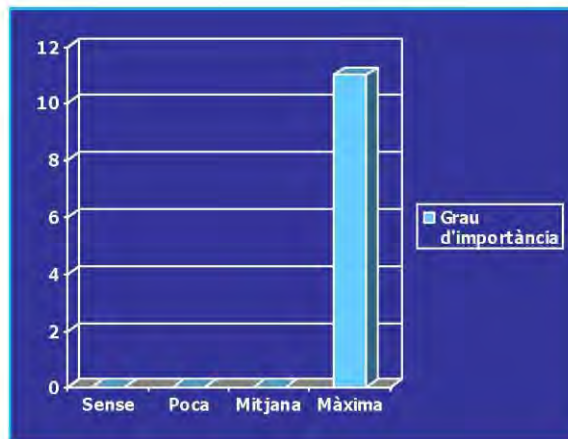
9. Considera que són adequades l'entrada i l'eixida de Xirivella cap a València en automòbil? /
 ¿Considera que son adecuadas la entrada y salida de Xirivella hacia Valencia en automóvil?

- Si
- No
- Ns/Nc



10. En termes relatius aquest problema de trànsit és: / En términos relativos este problema de tráfico es:

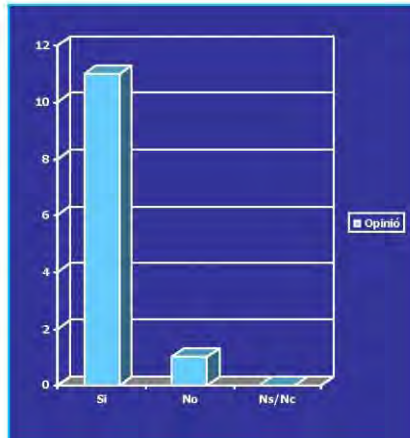
- Irrellevant/ Irrelevante
- De poca importància (de poca prioritat)/De poca importancia (de poca prioridad)
- Mitjanament important/Medianamente importante
- De la màxima importància /De la máxima importancia





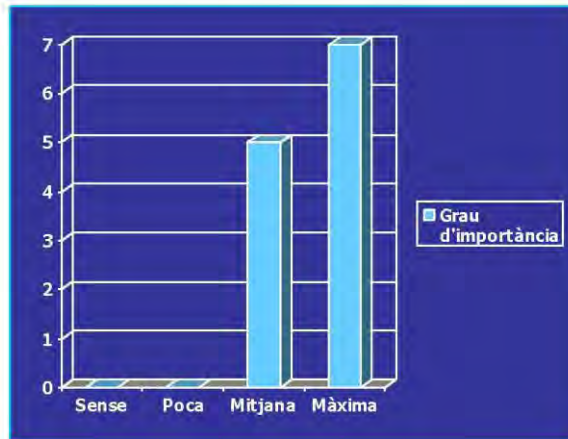
11. Creu vostè que és necessari racionalitzar i sistematitzar els sentits de circulació del carrer a Xirivella / Cree usted que es necesario racionalizar y sistematizar los sentidos de circulación de la calle en Xirivella?

- Si
- No
- Ns/Nc



12. En termes relatius, aquest problema és:/En términos relativos este problema es:

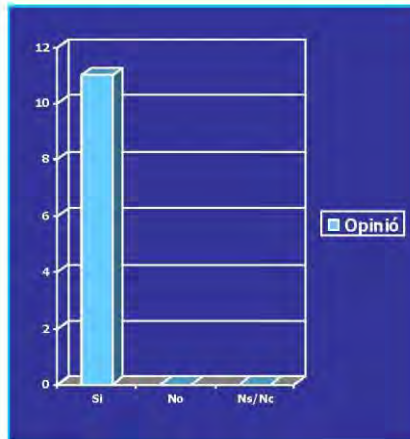
- Irrellevant/ Irrelevante
- De poca importància (de poca prioritat)/De poca importancia (de poca prioridad)
- Mitjanament important/Medianamente importante
- De la màxima importància /De la máxima importancia





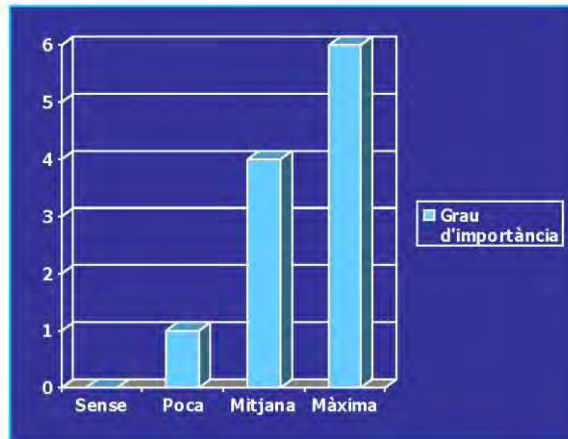
13. Creu vosté que és necessari millorar la senyalització en els carrers de Xirivella / Cree usted que es necesario mejorar la señalización en las calles de Xirivella?

- Sí
 No
 Ns/Nc



14. En termes relatius, aquest problema és:/En términos relativos este problema es:

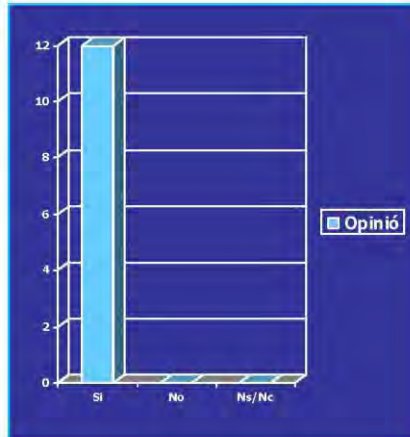
- Irrellevant/ Irrelevante
- De poca importància (de poca prioritat)/De poca importancia (de poca prioridad)
- Mitjanament important/Medianamente importante
- De la màxima importància /De la máxima importancia





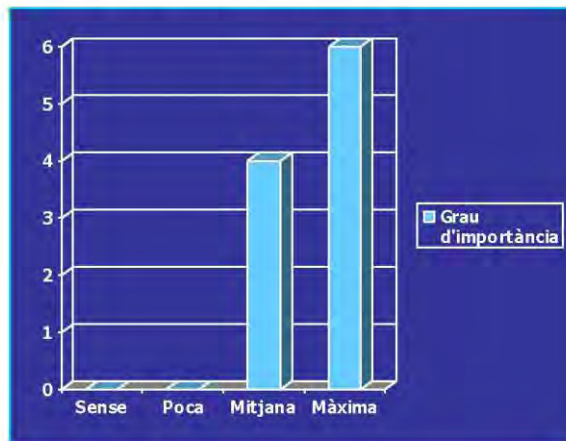
15. Considera que és necessari un accés per a vianants fins a Xirivella des de València- Mislata- Barri de la Llum?/¿Considera que es necesario un acceso peatonal a Xirivella desde Valencia- Mislata- Barrio de la Llum?

- Si
- No
- Ns/Nc



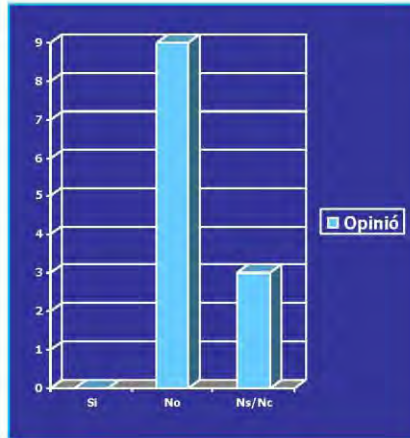
16. En termes relatius aquest problema de trànsit és:/En términos relativos este problema de tráfico es:

- Irrellevant/ Irrelevante
- De poca importància (de poca prioritat)/De poca importancia (de poca prioridad)
- Mitjanament important/Medianamente importante
- De la màxima importància /De la máxima importancia



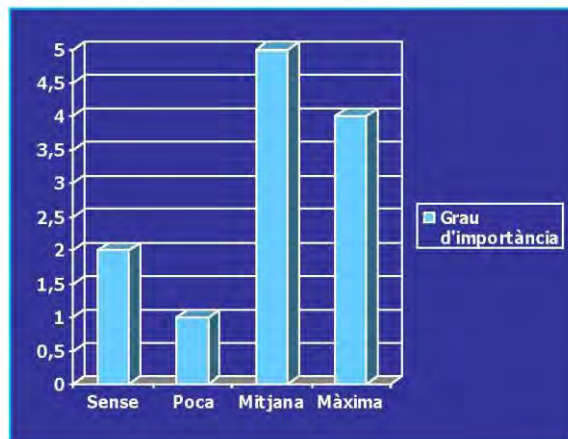
17. Considera adequades les condicions d'accés al cementeri? / ¿Considera adecuadas las condiciones de acceso al cementerio?

Si
 No
 Ns/Nc



18. En termes relatius aquest problema és: / En términos relativos este problema es:

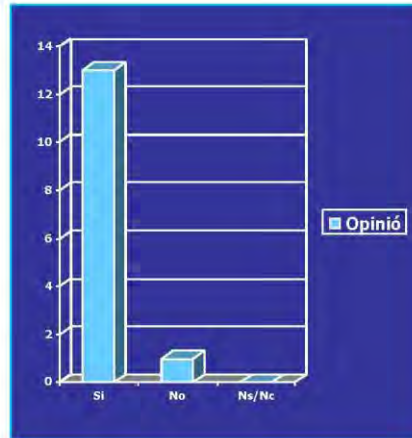
- Irrellevant/ Irrelevante
- De poca importància (de poca prioritat)/De poca importancia (de poca prioridad)
- Mitjanament important/ Medianamente importante
- De la màxima importància / De la máxima importancia





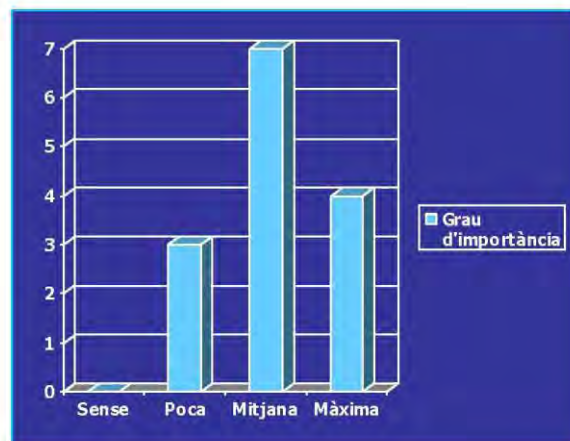
19. Considera que és necessari un carril bici en Xirivella? / ¿Considera que es necesario un carril bici en Xirivella?

- Si
- No
- Ns/Nc



20. En termes relatius aquest problema de trànsit és: / En términos relativos este problema de tráfico es:

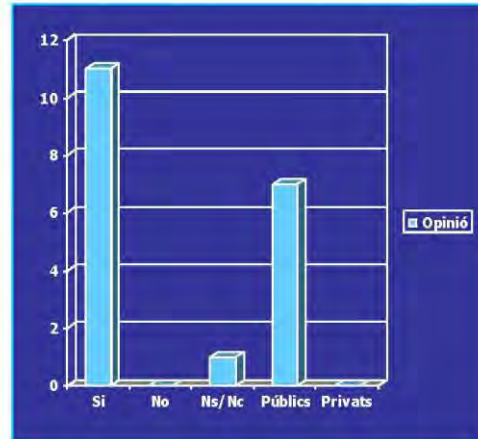
- Irrelevant/ Irrelevante
- De poca importància (de poca prioritat)/De poca importancia (de poca prioridad)
- Mitjanament important/Medianamente importante
- De la màxima importància /De la máxima importancia





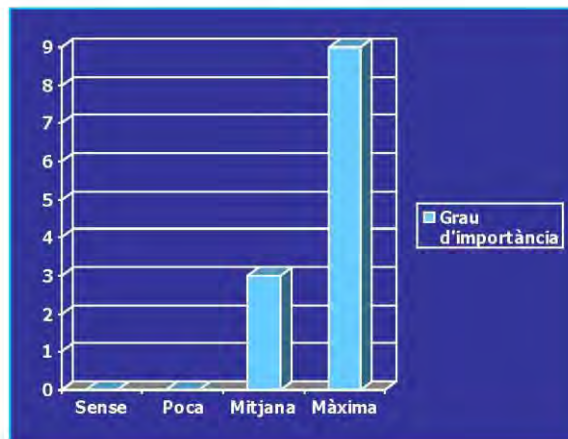
21. Creu que fan falta places d'aparcament per a automòbils motos? / ¿Cree que hacen falta plazas de aparcamiento para automóviles- motos?

- Si
- No
- Ns/Nc
- Públiques /Públicas
- Privades /Privadas



22. En termes relatius aquest problema de trànsit és: / En términos relativos este problema de tráfico es:

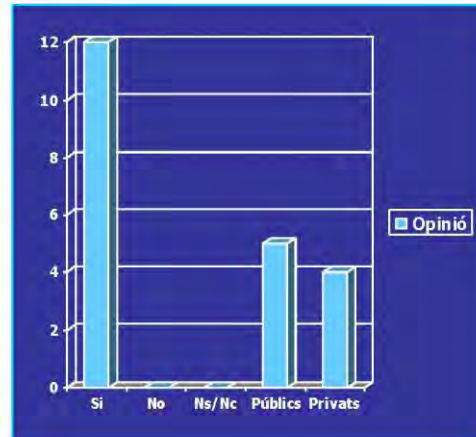
- Irrellevant/ Irrelevante
- De poca importància (de poca prioritat)/De poca importancia (de poca prioridad)
- Mitjanament important/Medianamente importante
- De la màxima importància /De la máxima importancia





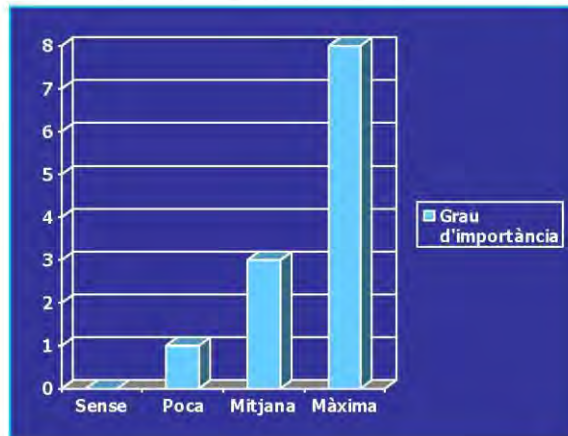
23. Creu que fan falta places d'aparcament per a camions?/¿Cree que hacen falta plazas de aparcamiento para camiones?

- Si
- No
- Ns/Nc
- Públiques /Públicas
- Privades Privades /Privadas



24. En termes relatius aquest problema de trànsit és:/ En términos relativos este problema de tráfico es:

- Irrellevant/ Irrelevante
- De poca importància (de poca prioritat)/De poca importancia (de poca prioridad)
- Mitjanament important/Medianamente importante
- De la màxima importància /De la máxima importancia

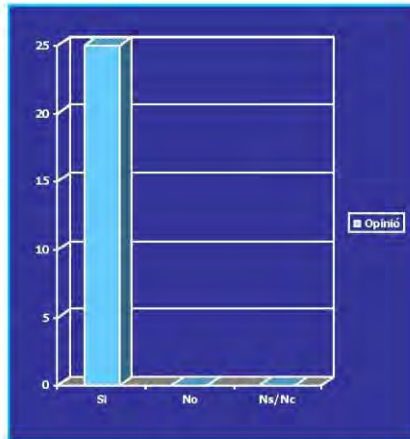




Sobre l'Horta/ Sobre la Huerta

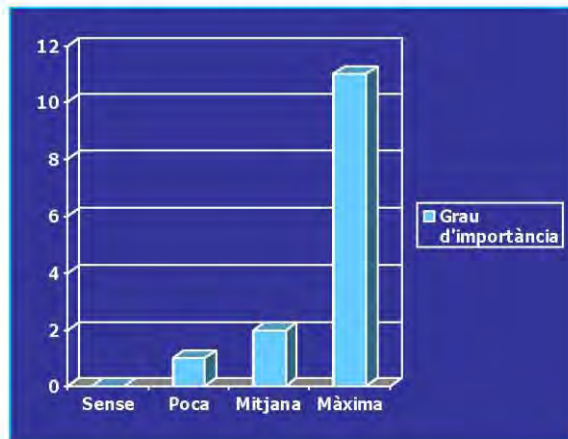
25. Pensa que és necessari preservar l'Horta? / ¿Piensa que es necesario preservar la Huerta?

- Si
- No
- Ns/Nc



26. En termes relatius aquest problema de l'Horta és: / En términos relativos este problema de la Huerta es:

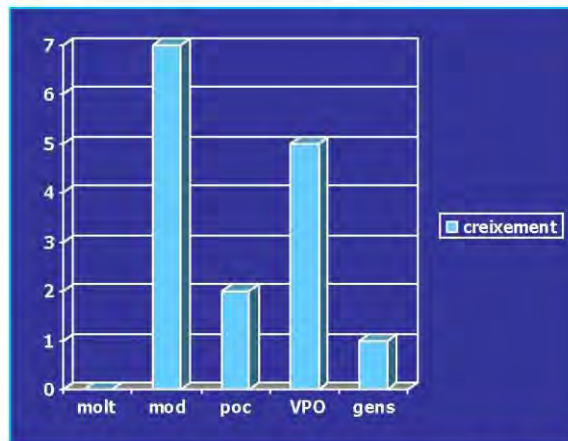
- Irrellevant/ Irrelevante
- De poca importància (de poca prioritat)/ De poca importancia (de poca prioridad)
- Mitjanament important/ Medianamente importante
- De la màxima importància / De la máxima importancia



Sobre el creixement urbanístic / sobre el crecimiento urbanístico

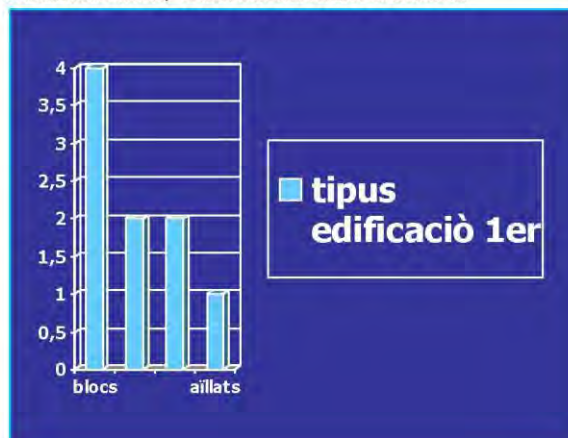
27. Opina que Xirivella deu créixer urbanísticament? / ¿Opina que Xirivella debe crecer urbanísticamente?

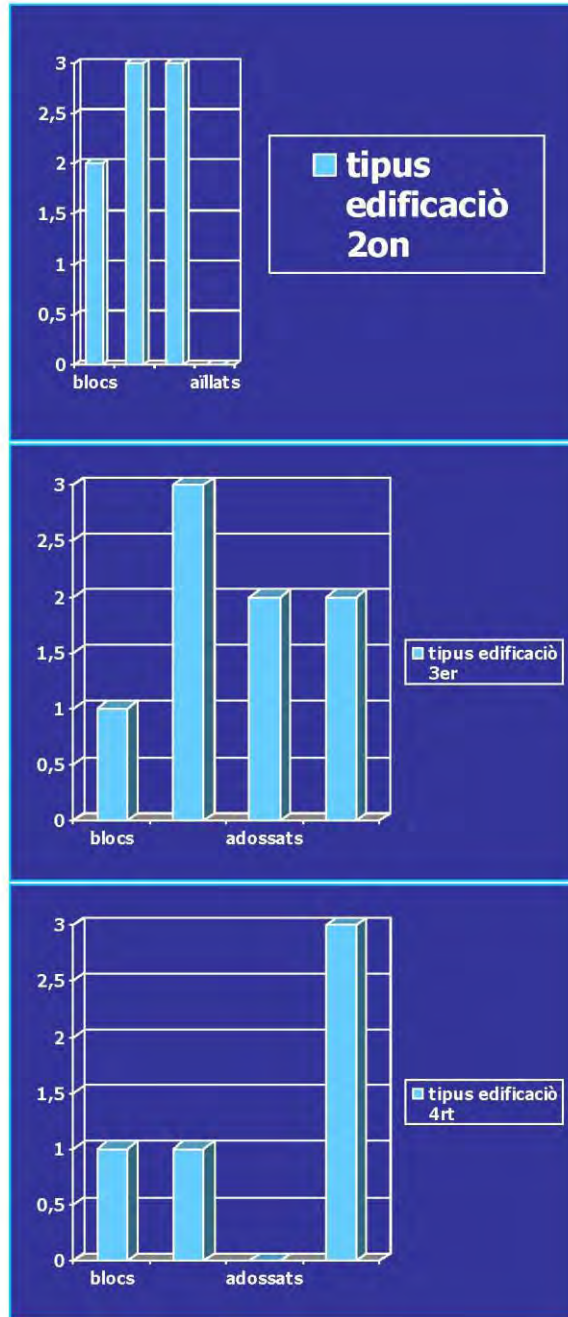
- Si, quant més millor/ Si, cuanto más mejor
- Si, moderadament /Si, moderadamente
- Si, però poc /Si, pero poco
- Sols per a VPO/Solo para VPO
- No gens /Nada



28. Els futurs creixements de zones residencials a Xirivella tindrien que ser / Los futuros crecimientos de zonas residenciales en Xirivella deben ser: (Ordenar de major a menor preferència, 1er, 2on, 3er,...):

- Habitatges en blocs aïllats en altura / Viviendas en bloques en altura
- Habitatges tipus eixampla / Viviendas tipo ensanche
- Habitatges unifamiliars adossats / Viviendas unifamiliares adosadas
- Habitatges unifamiliars aïllats / Viviendas unifamiliares aisladas

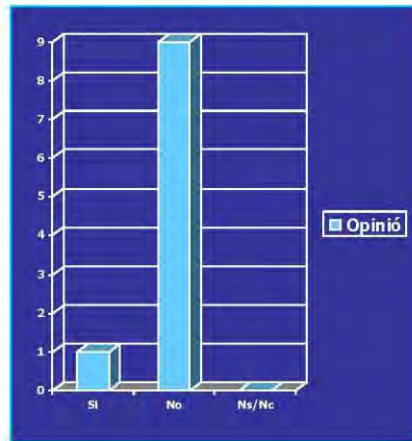




Sobre el transport públic/Sobre el transporte público.

29. Considera que Xirivella està ben comunicada amb transport públic amb el centre de València /
Considera que Xirivella está bien comunicada en transporte público con el centro de Valencia.

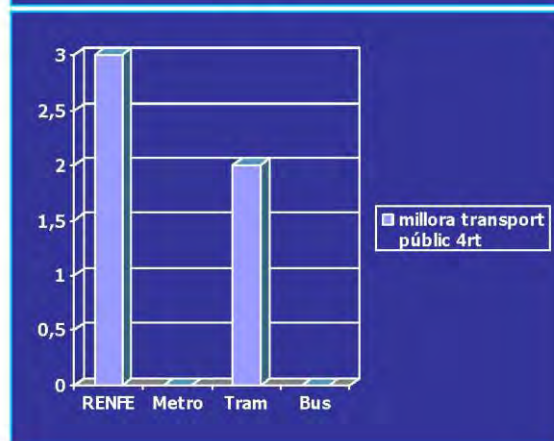
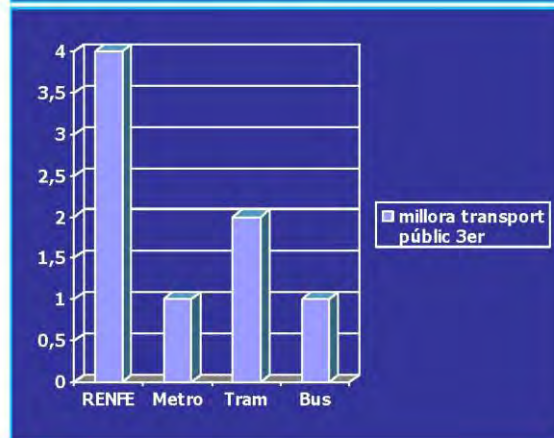
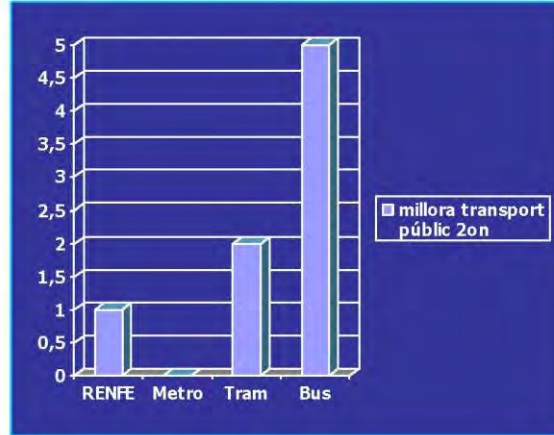
- Si
- No
- Ns/Nc



30. En cas de millora del transport públic ¿quin mitjà milloraria en primer lloc? (Ordenar 1er, 2on, 3er.....) /En caso de mejora del transporte público ¿qué medio mejoraría en primer lugar? (Ordenar 1º, 2º, 3º.....)

- RENFE
- Metro Subterrani /Metro Subterráneo
- Tramvia/ Tranvía
- Autobús/ Autobús
- Altres (assenyalar)/ Otros (señalar)

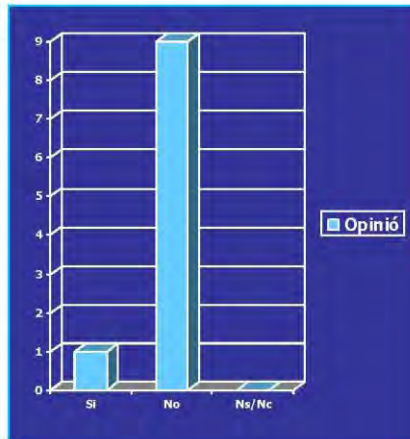






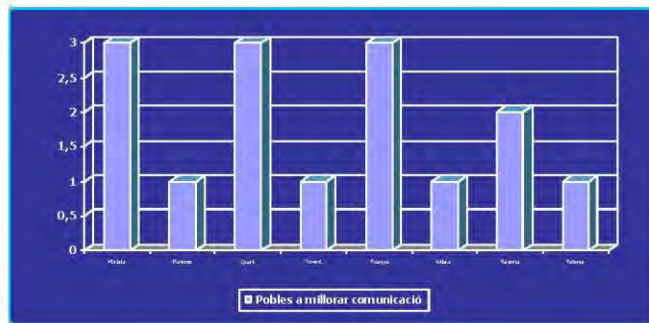
31. Considera que Xirivella està ben comunicada amb els pobles del àrea metropolitana./ Considera que Xirivella està bien comunicada con los pueblos del àrea metropolitana.

- Si
- No
- Ns/Nc



32. Nomenar els pobles amb els quals hi ha que millorar la comunicació: /Citar los pueblos con los cuales hay que mejorar la comunicaci3n:

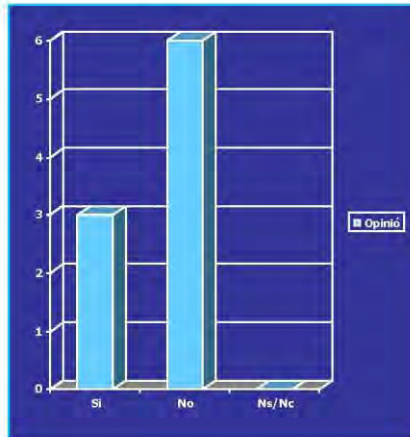
- _____
- _____
- _____
- _____





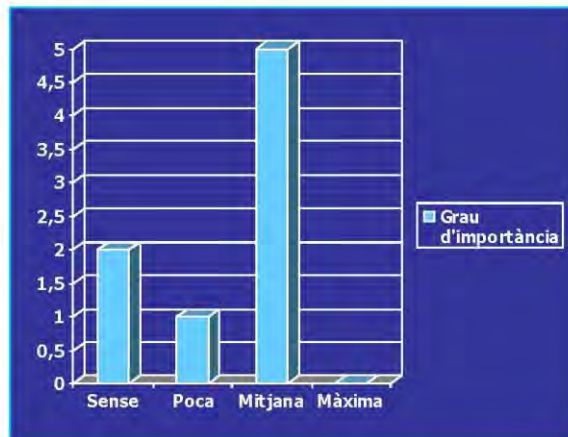
33. Amb l'excepció del cas especial del Barri la Llum, considera que és necessari un transport públic dins de Xirivella, que comuniqui bé tots els barris. / Con la excepción del caso especial del Barrio La Luz considera que es necesario un transporte público dentro de Xirivella que comuniqui todos los barrios.

- Si
- No
- Ns/Nc



34. En termes relatius, aquest problema de transport és:/En términos relativos este problema de transporte es:

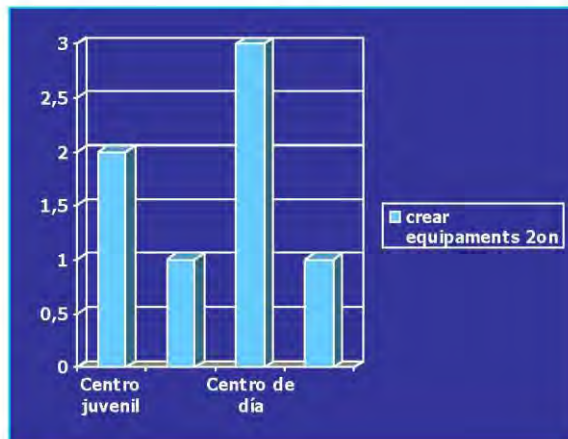
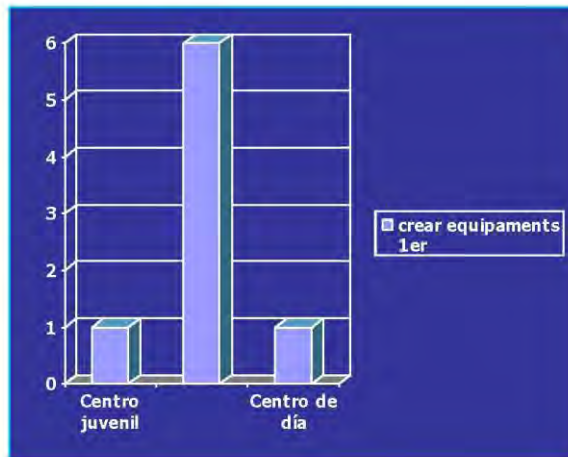
- Irrellevant/ Irrelevante
- De poca importància (de poca prioritat)/De poca importancia (de poca prioridad)
- Mitjanament important/Medianamente importante
- De la màxima importància /De la máxima importancia


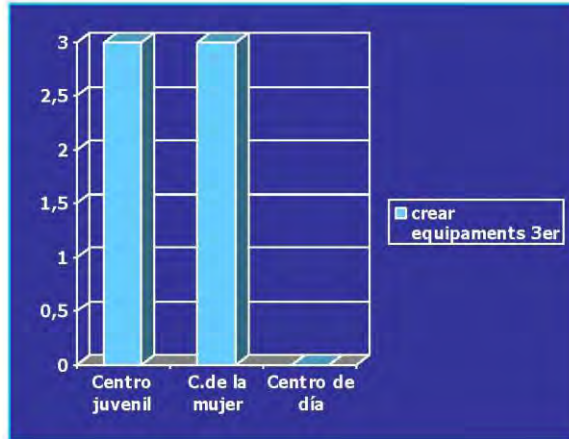


Sobre dotacions i equipaments / sobre dotaciones y equipamientos.

35. Algunes persones han expressat la necessitat de crear diversos equipaments, com Residència 3a edat, centre de dia, casa de la dona, centre juvenil,... Podria prioritzar aquells que considera més necessaris? / Algunas personas han expresado la necesidad de diversos equipamientos como Residencia para la 3ª edad, centro de día, casa de la Mujer, centro juvenil,.....¿Podría priorizar aquellos que considere más necesarios?

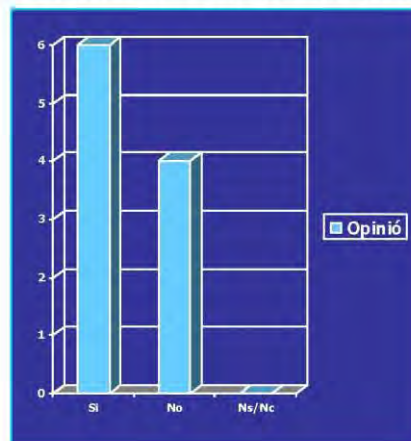
- 1er/1º...
- 2on/2º...
- 3er/3º...
- 4art/4º...





36. Considera que Xirivella, en general, té poques zones verdes?/Considera que Xirivella en general tiene pocas zonas verdes?

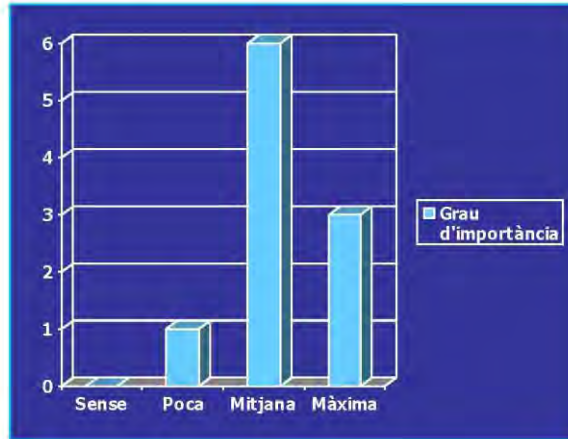
- Si
- No
- Ns/Nc





37. En termes relatius, aquest problema és: /En términos relativos este problema es:

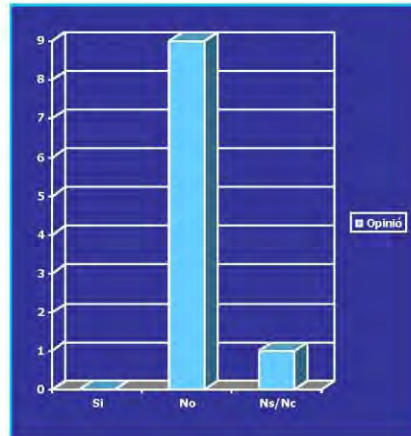
- Irrellevant / Irrelevante
- De poca importància (de poca prioritat) / De poca importancia (de poca prioridad)
- Mitjanament important / Medianamente importante
- De la màxima importància / De la máxima importancia



Altres/Otros.

38. Considera acceptable la col·locació d'antenes de telèfons mòbils? / ¿Considera acceptable la colocación de antenas de teléfonos móviles?

- Si
- No
- Ns/Nc





39. En termes relatius aquest problema és: / En términos relativos este problema es:

- Irrelevant/ Irrelevante
- De poca importància (de poca prioritat)/De poca importancia (de poca prioridad)
- Mitjanament important/ Medianamente importante
- De la màxima importància /De la máxima importancia



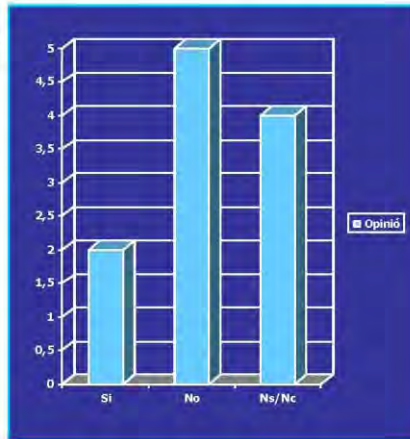
Preguntes específiques per Barri / Preguntas específicas por Barrio

ENQUESTA DELPHI 1ª. MESA 1: Barri de Montepiedad i San Ramon.

Sobre el creixement urbanístic / sobre el crecimiento urbanístico

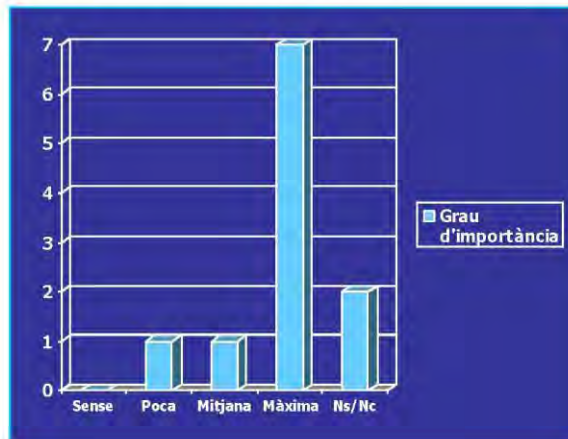
1. Considera que són adequades l'entrada i l'eixida del polígon industrial Zamarra?/ ¿Considera que son adecuadas la entrada y salida del polígono industrial Zamarra?

Si
No
Ns/Nc



2. En termes relatius aquest problema és: /En términos relativos este problema es:

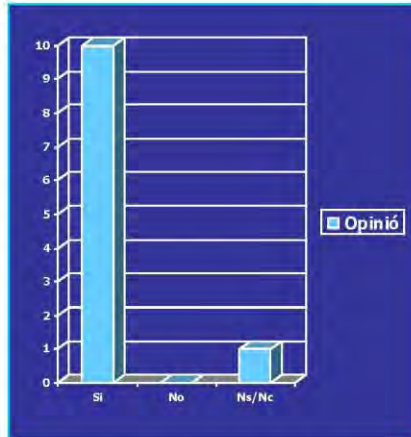
- Irrellevant/ Irrelevante
- De poca importància (de poca prioritat)/De poca importancia (de poca prioridad)
- Mitjanament important/Medianamente importante
- De la màxima importància /De la máxima importancia



Sobre dotacions i equipaments / sobre dotaciones y equipamientos.

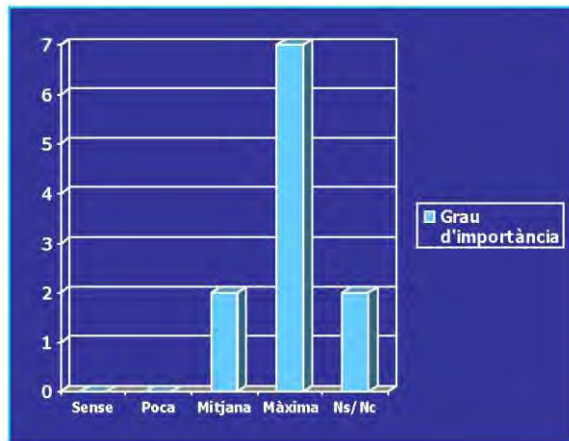
3. Existeixen barreres per a la circulació dels vianants amb minusvàlids en Xirivella? / ¿Existen barreras para la circulación peatonal de personas minusválidas en Xirivella?

- Si
- No
- Ns/Nc



4. En termes relatius aquest problema d'urbanització és: /En términos relativos este problema es:

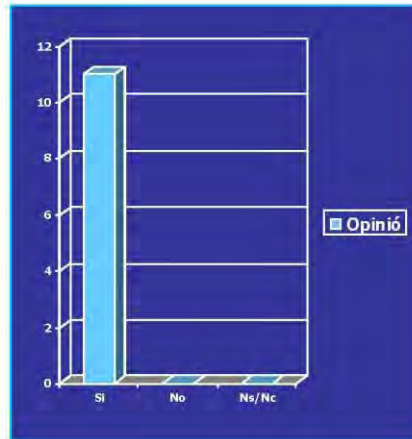
- Irrellevant/ Irrelevante
- De poca importància (de poca prioritat)/De poca importancia (de poca prioridad)
- Mitjanament important/Medianamente importante
- De la màxima importància /De la máxima importancia





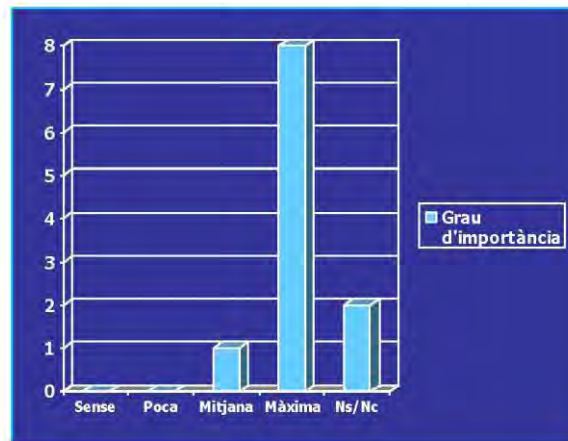
5. Creu que és necessari un millorar els accessos als polígons industrials?/ ¿Cree que es necesario mejorar los accesos a los polígonos industriales ?

Si
No
Ns/Nc



6. En termes relatius aquest problema d'urbanització és: /En términos relativos este es:

- Irrellevant/ Irrelevante
- De poca importància (de poca prioritat)/De poca importancia (de poca prioridad)
- Mitjanament important/Medianamente importante
- De la màxima importància /De la máxima importancia



2.6.2.2 Acta Mesa 2 dia 31 de Gener de 2006.

Plan General de Xirivella
Jornadas de participació ciutadana

MESA 2 ACTA DE LA REUNIÓ

Fecha: 31/01/06; 19:30

Lugar: BARRI MONT DE PIETAT I SANT RAMÓN – LOCAL DE LA JUNTA DEL BARRIO (CASAL FALLER).

Asistentes:

José Antonio Martínez Pérez
José Navarro Sauquillo
Pedro Julián Moreno
Valverde
Tomás Navarro Grancha
Ginés García Ochoa
Fco. Javier Martínez García
Joaquina Vargas Bustamante
Ginés García Ochoa
Carles Comache Cuenca
Pedro Julián Moreno
Valverde
María Esteve Cubel
Tomás Navarro Grancha
José Domingo González Cuenca
Maika Olivares González

La reunión dio comienzo a las 19:45. A la misma acudieron un total de 14 personas. Los asistentes pertenecían a los barrios de Monte de Piedad y San Ramón e inmediaciones. Hubo un asistente representante del grupo político PP, y la persona que ejercía de moderadora del equipo redactor. El representante del grupo político PP aunque opino de las distintas cuestiones, no participo en las encuestas.

En primer lugar, se recuerda y explica el proceso de participación ciudadana y el esquema de cómo se estructura la reunión.

Dado que el proceso es largo se plantea que la reunión concluya a las 21:00 horas y se fije una nueva fecha para concluirlo, que sería el 7 de febrero de 2006.

A continuación, se entrega a los asistentes el ANEXO I, que contiene las preguntas nuevas referidas a las observaciones derivadas de la



explotación de la encuesta DELPHI I, para que sea contestada por los asistentes.

A continuación, se entregó la nueva encuesta, DELPHI 2.

Se muestra a los asistentes las respuestas obtenidas de la explotación de la encuesta anterior, y se observa un error en la presentación, ya que las respuestas mostradas pertenecían a la mesa 4. Se decide continuar ya que las primeras preguntas de la encuesta, consideran los asistentes que no habrán cambios significativos y que en la próxima reunión ya se repasarán los resultados.

En la mayoría de las preguntas se genera un debate entre los participantes, destacando las siguientes observaciones:

- Pregunta 1: Que en la calle Arte Mayor de la Seda existen graves problemas de accesibilidad para los minusválidos, debido a la altura y tipo de bordillo.
- VPO: Sobre la problemática de la VPO, plantean que esta no genere un problema de getos en el municipio.
- Pregunta 17: Parte de los asistentes, plantean que el cementerio es privado y por tanto el acceso debe de ser mantenido y arreglado por los gestores del mismo. Por otra parte el párroco objeto que aunque es privado es un servicio público. Quedando claro la necesidad de arreglar el acceso pero planteándose un debate sobre quien lo tiene que arreglar.

Una vez concluido el debate sobre cada pregunta, se responde la encuesta DELPHI 2.

A la hora previste de finalización se alcanzó a contestar a la pregunta 19.

Se pospone la finalización de la encuesta y debate iniciados, para el siguiente Martes día 7 de febrero de 2006 a las 19:30.

Se dio por terminada la reunión a las 21:00 aproximadamente.

2.6.2.3 Acta Mesa 2 dia 7 de Febrer de 2006.

Plan General de Xirivella
Jornadas de participació ciutadana

MESA 2 ACTA DE LA REUNIÓN

Fecha: 7/02/06; 19:30

Lugar: BARRI MONT DE PIETAT I SANT RAMÓN – LOCAL DE LA JUNTA DEL BARRIO (CASAL FALLER).

Asistentes:

Ángel Delgado Cañamanes
Carles Comache Cuenca
Pedro Julián Moreno Valverde
Maria Esteve Cubil
Tomás Navarro Granana
José Dongo González Cuenca
José Navarro Sauquillo
Diego Ruiz Galindo
Marka Olivares González
José Antonio Martínez Pérez
Antonio Manuel Miguel
Rodríguez

La reunión dio comienzo a las 19:45. A la misma acudieron un total de 11 personas. Los asistentes pertenecían a los barrios de Monte de Piedad y San Ramón e inmediaciones. Hubo dos asistentes representantes de los grupos políticos EU y PP, y la persona que ejercía de moderadora del equipo redactor.

Se retoma el proceso de trabajo de la reunión anterior. Se muestran los resultados obtenidos en la encuesta Delphi 1, se debaten los resultados y se responde la encuesta Delphi 2.

Se comienza mostrando los resultados de la encuesta 1, que no se pudieron mostrar en la reunión anterior.

Retomando la reunión a partir de la pregunta 20.

A continuación, se entrega a los asistentes el ANEXO I respondido en la reunión precedente, y una nueva copia para responder de nuevo tras mostrar los resultados anteriores.

Al igual que en la sesión anterior se genera un debate en todas las preguntas, destacando los siguientes puntos:

- A la pregunta de la necesidad de un aparcamiento para camiones, varios de los asistentes alegaron que aunque era necesario, al ser un negocio privado este debería de ser de carácter privado.
- En cuanto a las tipologías edificatorias, la mayoría de la gente alegó su desconocimiento del tema.
- Se planteó el pasar el polígono industrial de Zamorra de industrial a Residencial.
- Existieron varias objeciones e ideas aportadas por los participantes, que anexaron a sus encuestas para que quedará constancia de las mismas.

Se dio por terminada la reunión a las 21:05 horas aproximadamente.



2.6.3 MESA 3: AVINGUDA DE LA PAU.

2.6.3.1 Enquesta i resultats de la Delphi 2.



UNIVERSITAT
POLITECNICA
DE VALÈNCIA



REVISIÓ PLA GENERAL DE XIRIVELLA Procés de Participació Ciutadana

ENQUESTA DELPHI 2a

MESA _____ DIA _____

DADES PERSONALS / DATOS PERSONALES	
Nom / Nombre:	
Cognom / Apellidos:	
Organització / Organización:	
<input type="checkbox"/> presentant / representante <input type="checkbox"/> hembre / miembro	
Adreça a efectes de contacte / Dirección a efectos de contacto:	
C/	, núm:
CP:	ciutat / ciudad :
Tel:	
Email:	

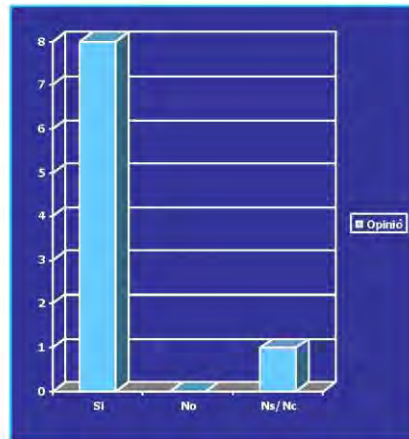


PREGUNTES DE CARÀCTER GENERAL

Sobre àrees amb dèficits d'urbanització/ Sobre áreas con déficit de urbanización:

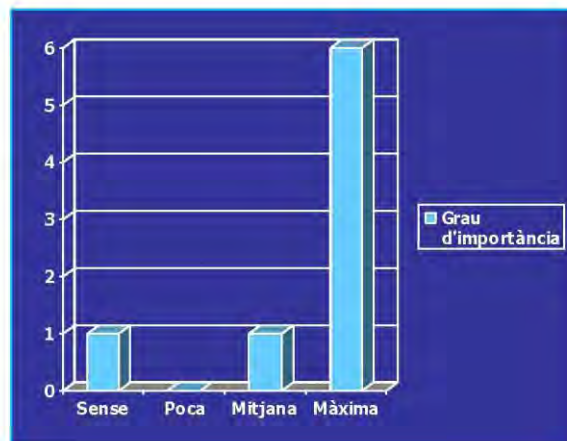
1. Considera que ha d'haver un tractament uniforme de voreres amb suficient amplària? /
¿Considera que debe existir un tratamiento uniforme de aceras con suficiente anchura?

Si
No
Ns/Nc



2. En termes relatius aquest problema d'urbanització és: /En términos relativos este problema de urbanización es:

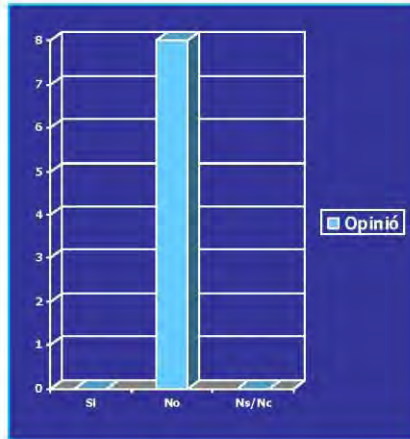
- Irrellevant/ Irrelevante
- De poca importància (de poca prioritat)/De poca importancia (de poca prioridad)
- Mitjanament important/Medianamente importante
- De la màxima importància /De la máxima importancia





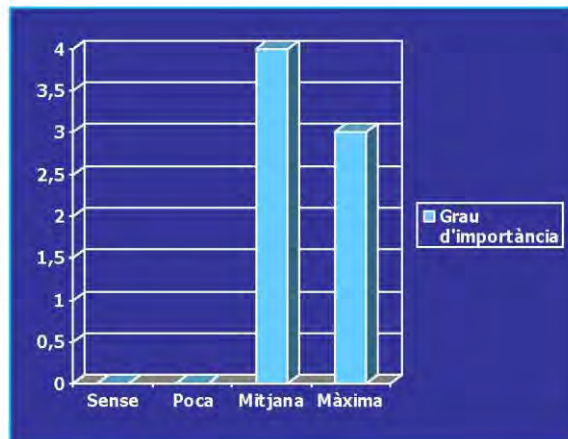
3. Considera que hi ha suficients zones habilitades per als gossos? / ¿Considera que hay suficientes zonas habilitadas para los perros?

- Si
- No
- Ns/Nc



4. En termes relatius aquest problema és: / En términos relativos este problema es:

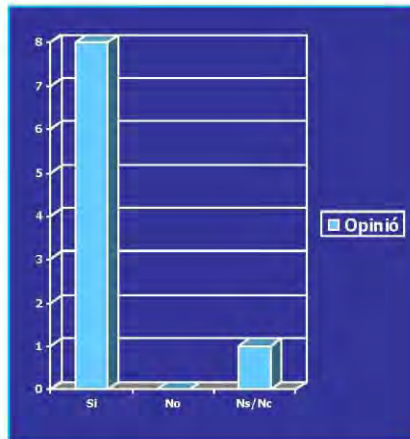
- Irrellevant/ Irrelevante
- De poca importància (de poca prioritat)/De poca importancia (de poca prioridad)
- Mitjanament important/Medianamente importante
- De la màxima importància /De la máxima importancia



Respecte a vivendes de protecció oficial VPO/Sobre viviendas de Protección Oficial:

5. Considera que existeix un dèficit d'oferta de VPO per a Xirivella?/ ¿Considera que existe un déficit de oferta de VPO para Xirivella?

- Si
- No
- Ns/Nc



6. En termes relatius aquest problema de vivenda és:/En términos relativos este problema de vivienda es:

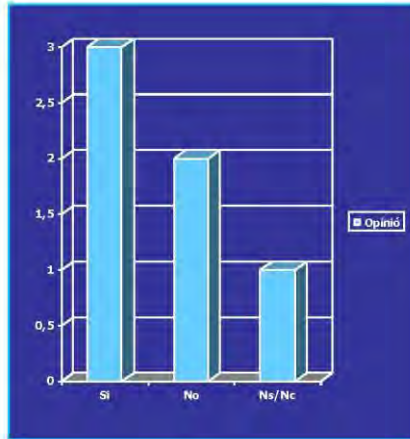
- Irrelevant/ Irrelevante
- De poca importància (de poca prioritat)/De poca importancia (de poca prioridad)
- Mitjanament important/Medianamente importante
- De la màxima importància /De la máxima importancia





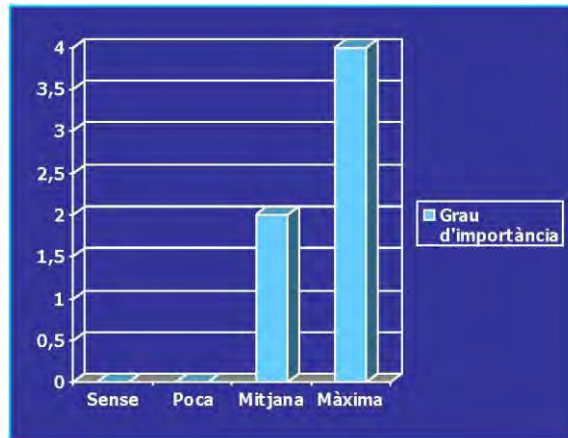
7. Creu que deuen haver més vivendes en règim de lloguer?/ ¿Cree que deben haber más viviendas en régimen de alquiler?

- Si
- No
- Ns/Nc



8. En termes relatius aquest problema de vivenda és: /En términos relativos este problema de vivienda es:

- Irrelevant/ Irrelevante
- De poca importància (de poca prioritat)/De poca importancia (de poca prioridad)
- Mitjanament important/Medianamente importante
- De la màxima importància /De la máxima importancia

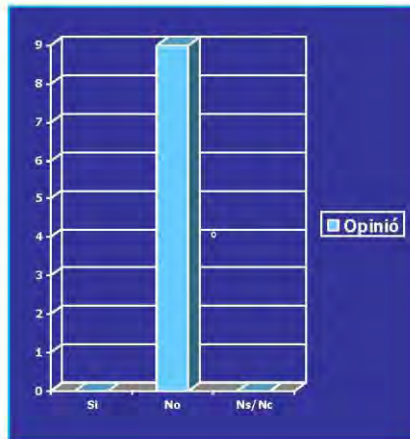




Sobre trànsit /sobre tràfic

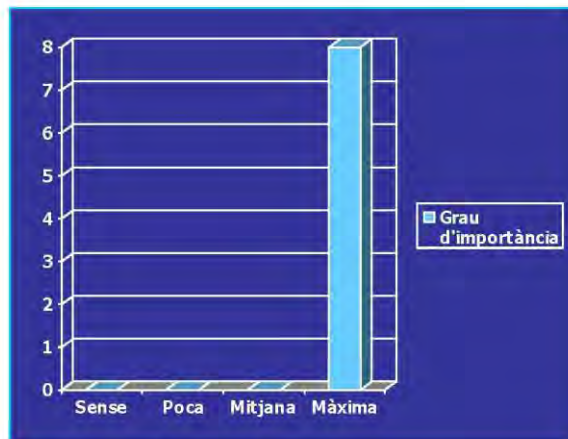
9. Considera que són adequades l'entrada i l'eixida de Xirivella cap a València en automòbil? /
¿Considera que son adecuadas la entrada y salida de Xirivella hacia Valencia en automóvil?

- Si
- No
- Ns/Nc



10. En termes relatius aquest problema de trànsit és: / En términos relativos este problema de tráfico es:

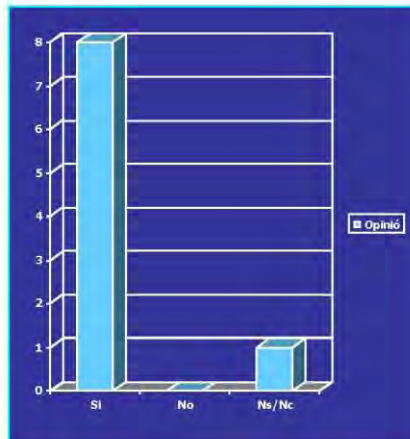
- Irrellevant/ Irrelevante
- De poca importància (de poca prioritat)/De poca importancia (de poca prioridad)
- Mitjanament important/Medianamente importante
- De la màxima importància /De la máxima importancia





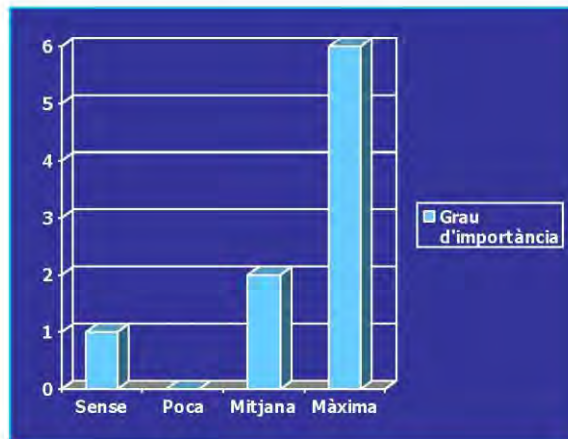
11. Creu vostè que és necessari racionalitzar i sistematitzar els sentits de circulació del carrer a Xirivella / Cree usted que es necesario racionalizar y sistematizar los sentidos de circulación de la calle en Xirivella?

- Si
- No
- Ns/Nc



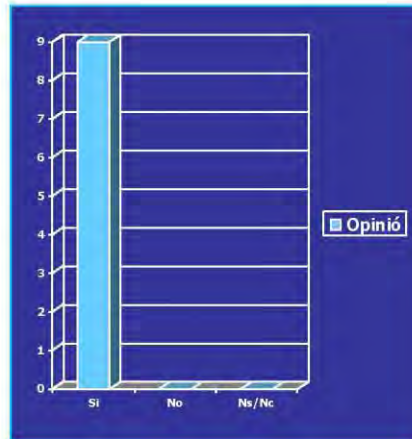
12. En termes relatius, aquest problema és: / En términos relativos este problema es:

- Irrellevant/ Irrelevante
- De poca importància (de poca prioritat)/De poca importancia (de poca prioridad)
- Mitjanament important/ Medianamente importante
- De la màxima importància / De la máxima importancia



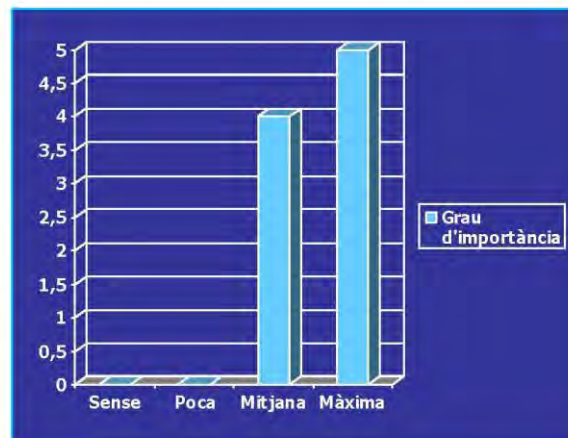
13. Creu vosté que és necessari millorar la senyalització en els carrers de Xirivella / Cree usted que es necesario mejorar la señalización en las calles de Xirivella?

Si
No
Ns/Nc



14. En termes relatius, aquest problema és:/En términos relativos este problema es:

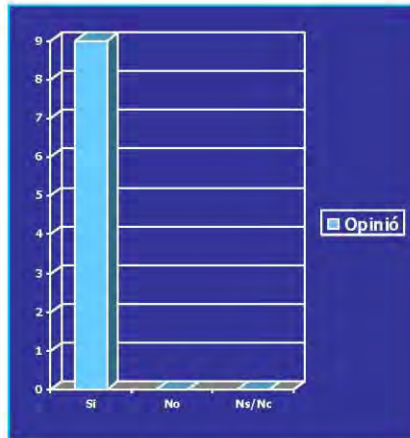
- Irrellevant/ Irrelevante
- De poca importància (de poca prioritat)/De poca importancia (de poca prioridad)
- Mitjanament important/Medianamente importante
- De la màxima importància /De la máxima importancia





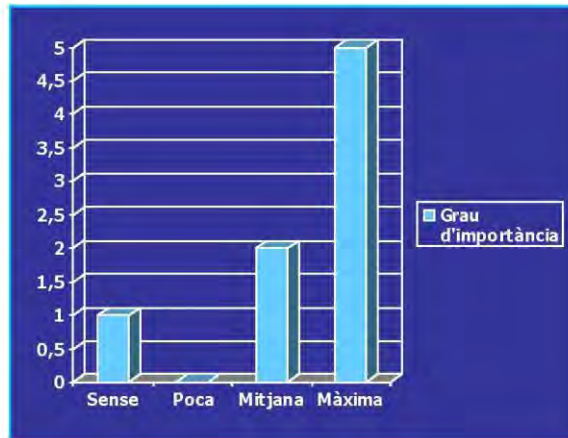
15. Considera que és necessari un accés per a vianants fins a Xirivella des de València- Mislata- Barri de la Llum?/¿Considera que es necesario un acceso peatonal a Xirivella desde Valencia- Mislata- Barrio de la Llum?

- Si
- No
- Ns/Nc



16. En termes relatius aquest problema de trànsit és:/En términos relativos este problema de tráfico es:

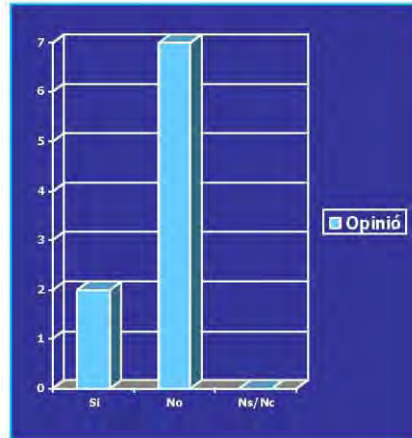
- Irrellevant/ Irrelevante
- De poca importància (de poca prioritat)/De poca importancia (de poca prioridad)
- Mitjanament important/Medianamente importante
- De la màxima importància /De la máxima importancia





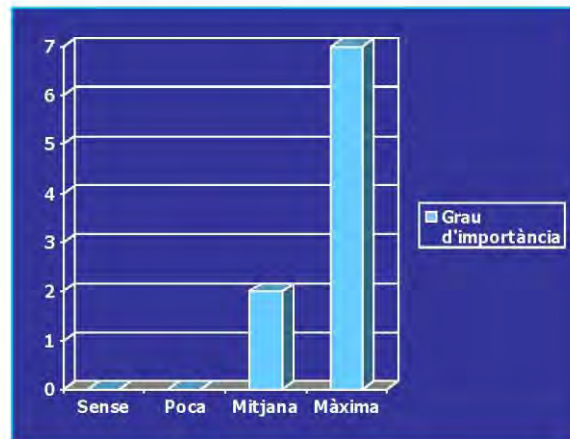
17. Considera adequades les condicions d'accés al cementeri?/ ¿Considera adecuadas las condiciones de acceso al cementerio?

Si
No
Ns/Nc



18. En termes relatius aquest problema és:/En términos relativos este problema es:

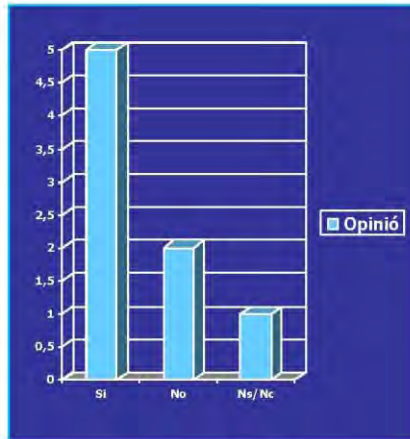
- Irrellevant/ Irrelevante
- De poca importància (de poca prioritat)/De poca importancia (de poca prioridad)
- Mitjanament important/Medianamente importante
- De la màxima importància /De la máxima importancia





19. Considera que és necessari un carril bici en Xirivella? / ¿Considera que es necesario un carril bici en Xirivella?

- Si
- No
- Ns/Nc



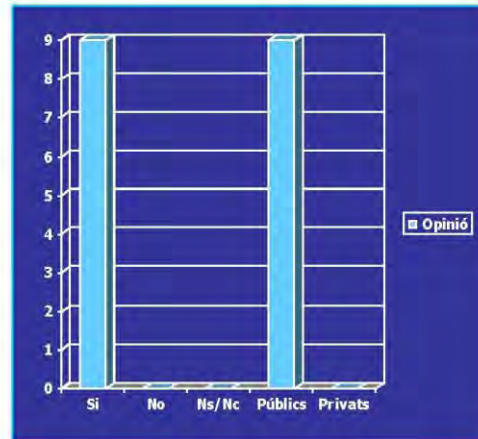
20. En termes relatius aquest problema de trànsit és: / En términos relativos este problema de tráfico es:

- Irrelevant/ Irrelevante
- De poca importància (de poca prioritat)/De poca importancia (de poca prioridad)
- Mitjanament important/Medianamente importante
- De la màxima importància /De la máxima importancia



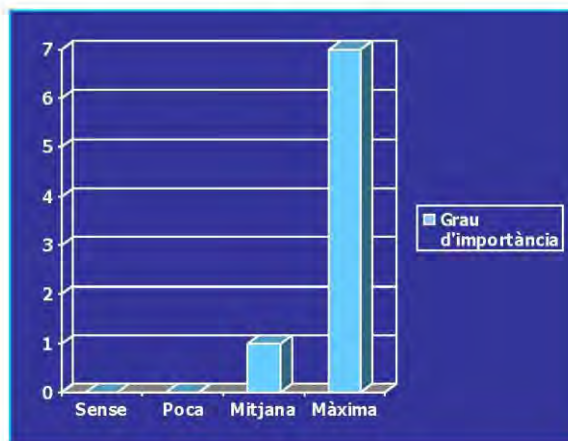
21. Creu que fan falta places d'aparcament per a automòbils motos?/¿Cree que hacen falta plazas de aparcamiento para automòviles- motos?

- Si
- No
- Ns/Nc
- Públiques /Públicas
- Privades /Privadas



22. En termes relatius aquest problema de trànsit és:/ En términos relativos este problema de tráfico es:

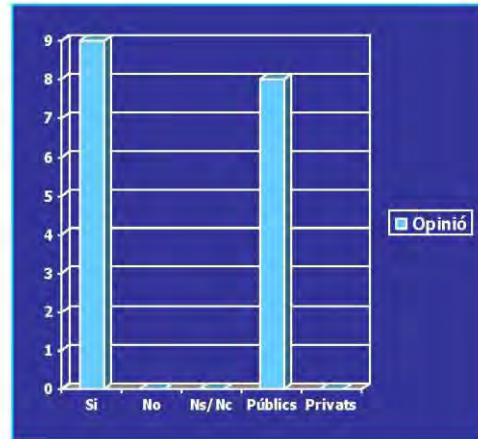
- Irrellevant/ Irrelevante
- De poca importància (de poca prioritat)/De poca importancia (de poca prioridad)
- Mitjanament important/Medianamente importante
- De la màxima importància /De la máxima importancia





23. Creu que fan falta places d'aparcament per a camions?/¿Cree que hacen falta plazas de aparcamiento para camiones?

- Si
- No
- Ns/Nc
- Públiques /Públicas
- Privadas Privades /Privadas



24. En termes relatius aquest problema de trànsit és:/ En términos relativos este problema de tráfico es:

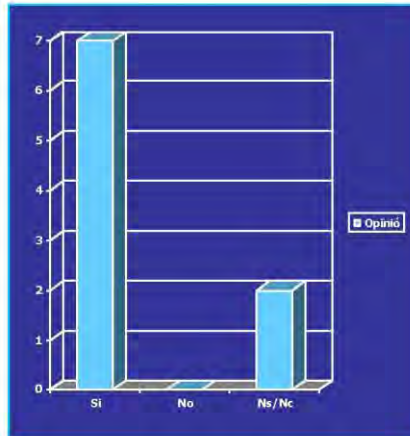
- Irrellevant/ Irrelevante
- De poca importància (de poca prioritat)/De poca importancia (de poca prioridad)
- Mitjanament important/Medianamente importante
- De la màxima importància /De la máxima importancia



Sobre l'Horta/ Sobre la Huerta

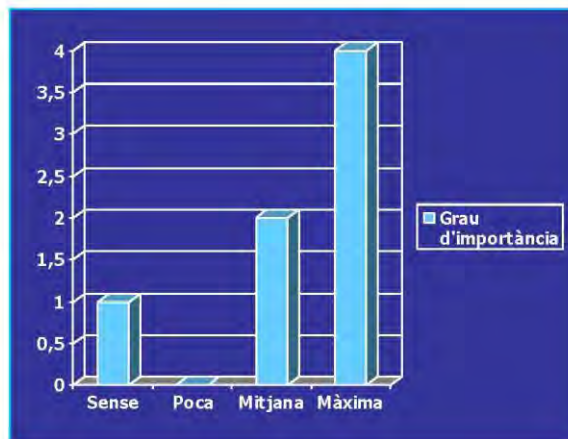
25. Pensa que és necessari preservar l'Horta? / *¿Piensa que es necesario preservar la Huerta?*

- Si
- No
- Ns/Nc



26. En termes relatius aquest problema de l'Horta és: / *En términos relativos este problema de la Huerta es:*

- Irrelevant/ Irrelevante
- De poca importància (de poca prioritat)/De poca importancia (de poca prioridad)
- Mitjanament important/Medianamente importante
- De la màxima importància /De la máxima importancia

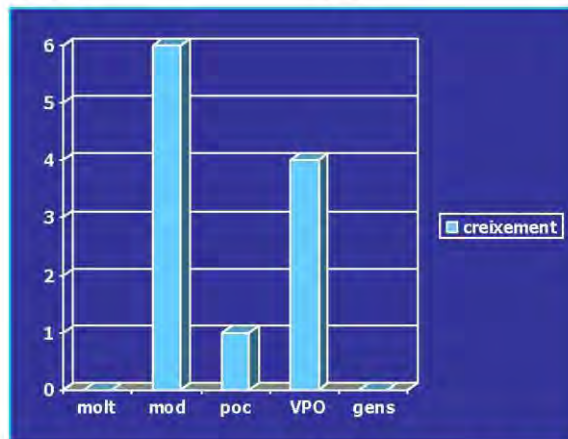




Sobre el creixement urbanístic / sobre el crecimiento urbanístico

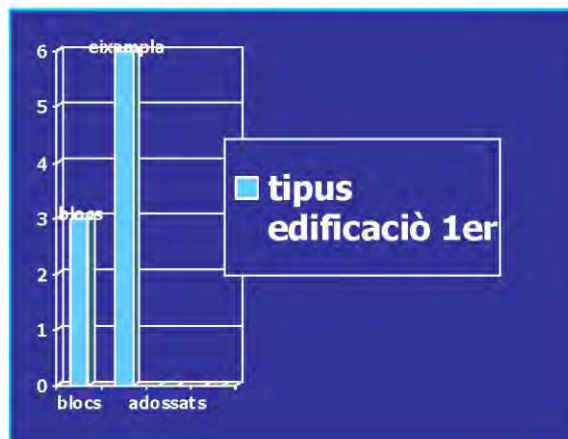
27. Opina que Xirivella deu créixer urbanísticament? / ¿Opina que Xirivella debe crecer urbanísticamente?

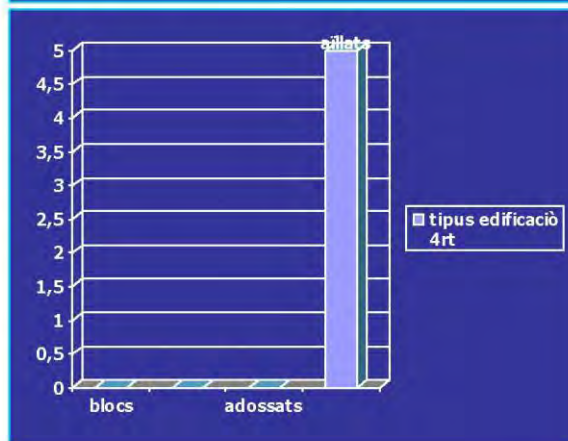
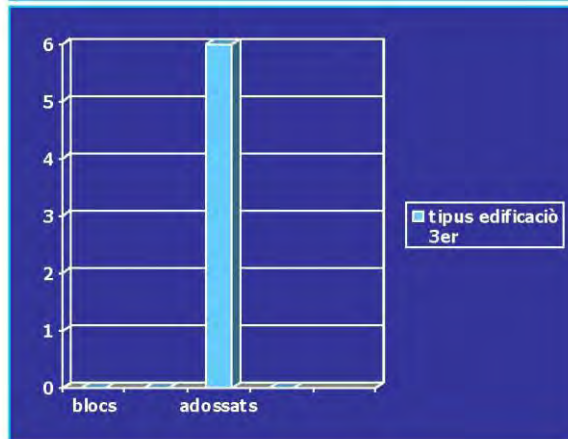
- Si, quant més millor/ Si, cuanto más mejor
- Si, moderadament /Si, moderadamente
- Si, però poc /Si, pero poco
- Sols per a VPO/Solo para VPO
- No gens /Nada



28. Els futurs creixements de zones residencials a Xirivella tindrien que ser / Los futuros crecimientos de zonas residenciales en Xirivella deben ser: (Ordenar de major a menor preferència, 1er, 2on, 3er,...):

- Habitatges en blocs aïllats en altura / Viviendas en bloques en altura
- Habitatges tipus eixampla / Viviendas tipo ensanche
- Habitatges unifamiliars adossats / Viviendas unifamiliares adosadas
- Habitatges unifamiliars aïllats / Viviendas unifamiliares aisladas



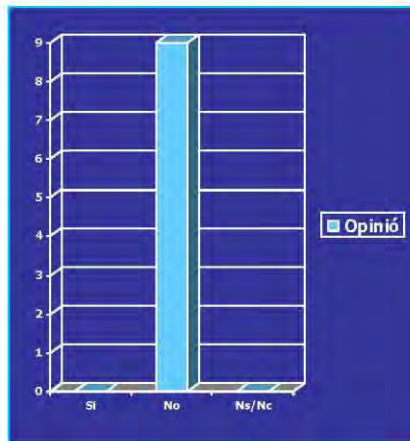




Sobre el transport públic/Sobre el transporte público.

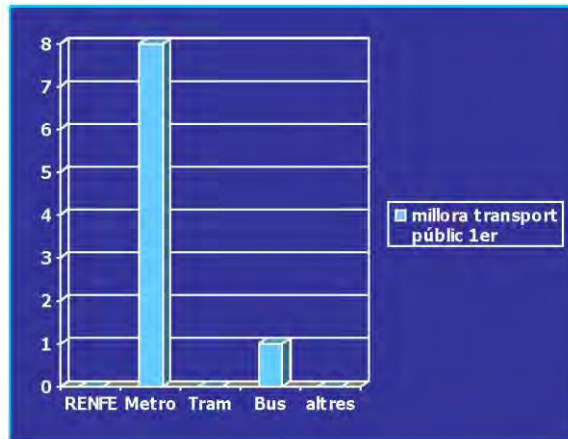
29. Considera que Xirivella està ben comunicada amb transport públic amb el centre de València /
 Considera que Xirivella está bien comunicada en transporte público con el centro de Valencia.

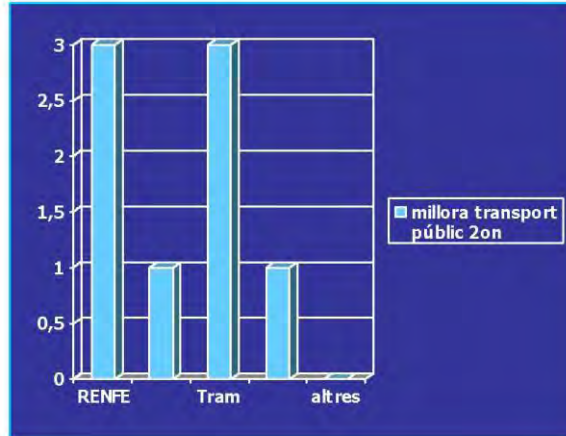
- Si
- No
- Ns/Nc



30. En cas de millora del transport públic ¿quin mitjà milloraria en primer lloc? (Ordenar 1er, 2on, 3er.....) /En caso de mejora del transporte público ¿qué medio mejoraría en primer lugar? (Ordenar 1º, 2º, 3º.....)

- RENFE
- Metro Subterrani /Metro Subterráneo
- Tramvia/Tranvía
- Autobús/ Autobús
- Altres (assenyalar)/ Otros (señalar)

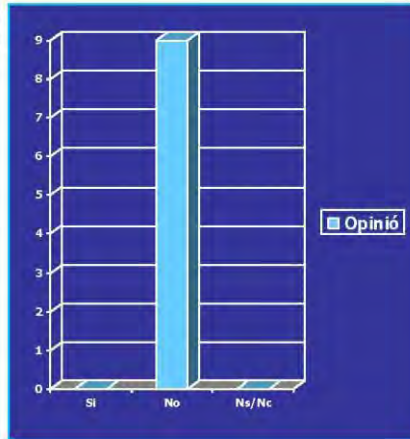






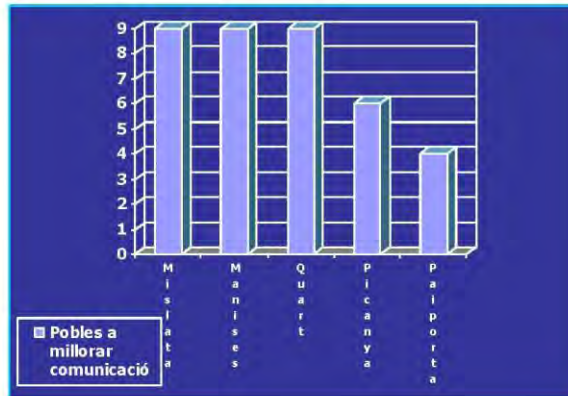
31. Considera que Xirivella està ben comunicada amb els pobles del àrea metropolitana./
 Considera que Xirivella está bien comunicada con los pueblos del área metropolitana.

Si
 No
 Ns/Nc



32. Nomenar els pobles amb els quals hi ha que millorar la comunicació: /Citar los pueblos con los cuales hay que mejorar la comunicación:

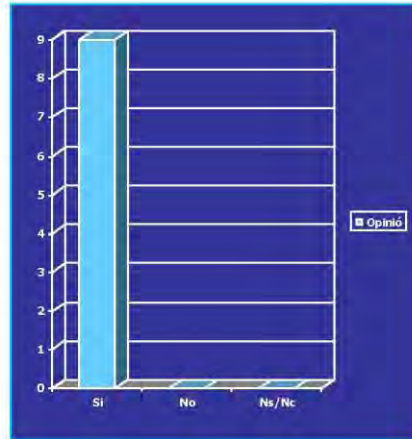
- _____
- _____
- _____
- _____
- _____





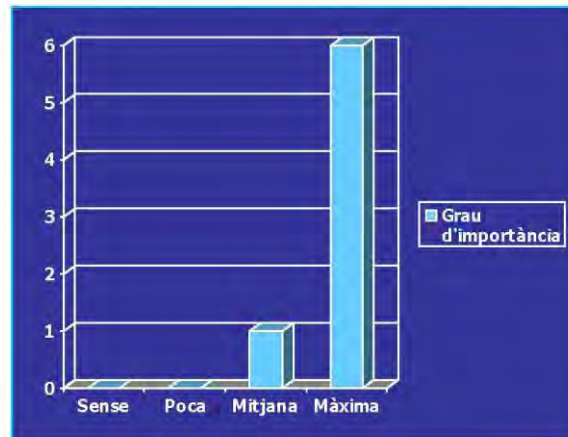
33. Amb l'excepció del cas especial del Barri la Llum, considera que és necessari un transport públic dins de Xirivella, que comuniqui bé tots els barris. / Con la excepción del caso especial del Barrio La Luz considera que es necesario un transporte público dentro de Xirivella que comuniqui todos los barrios.

Si
No
Ns/Nc



34. En termes relatius, aquest problema de transport és:/En términos relativos este problema de transporte es:

- Irrellevant/ Irrelevante
- De poca importància (de poca prioritat)/De poca importancia (de poca prioridad)
- Mitjanament important/Medianamente importante
- De la màxima importància /De la máxima importancia

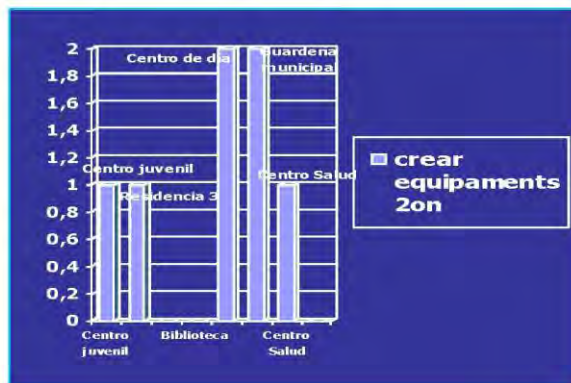
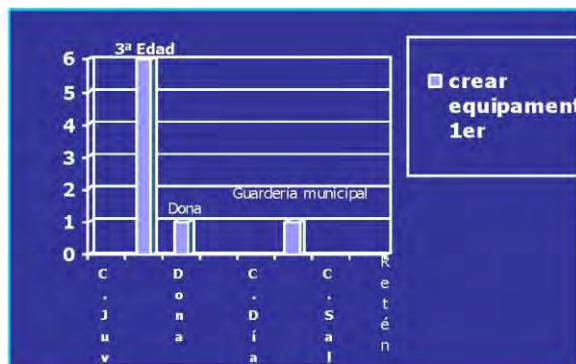



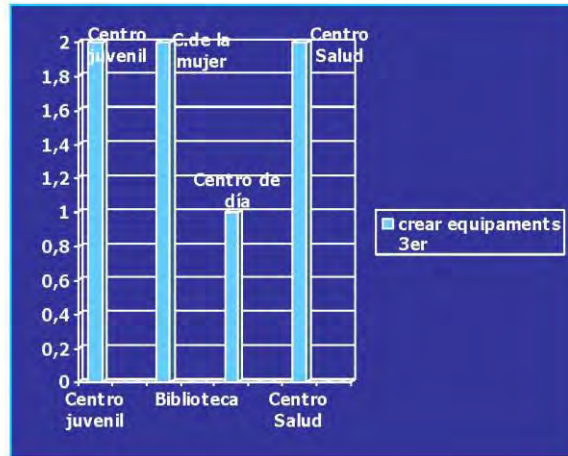


Sobre dotacions i equipaments / sobre dotaciones y equipamientos.

35. Algunes persones han expressat la necessitat de crear diversos equipaments, com Residència 3a edat, centre de dia, casa de la dona, centre juvenil,... Podria prioritzar aquells que considera més necessaris? / Algunas personas han expresado la necesidad de diversos equipamientos como Residencia para la 3ª edad, centro de día, casa de la Mujer, centro juvenil,.....¿Podría priorizar aquellos que considere más necesarios?

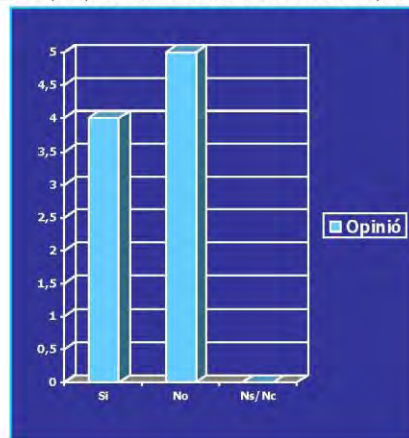
- 1er/1º...
- 2on/2º...
- 3er/3º...
- 4art/4º...





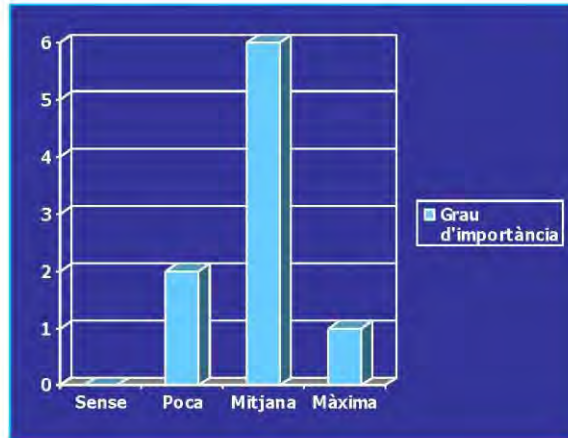
36. Considera que Xirivella, en general, té poques zones verdes?/Considera que Xirivella en general tiene pocas zonas verdes?

Si
 No
 Ns/Nc



37. En termes relatius, aquest problema és: / En términos relativos este problema es:

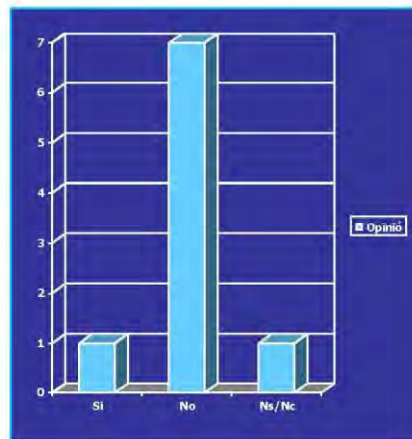
- Irrelevant/ Irrelevante
- De poca importància (de poca prioritat)/ De poca importancia (de poca prioridad)
- Mitjanament important/ Medianamente importante
- De la màxima importància / De la máxima importancia



Altres/Otros.

38. Considera acceptable la col·locació d'antenes de telèfons mòbils? / ¿Considera acceptable la colocación de antenas de teléfonos móviles?

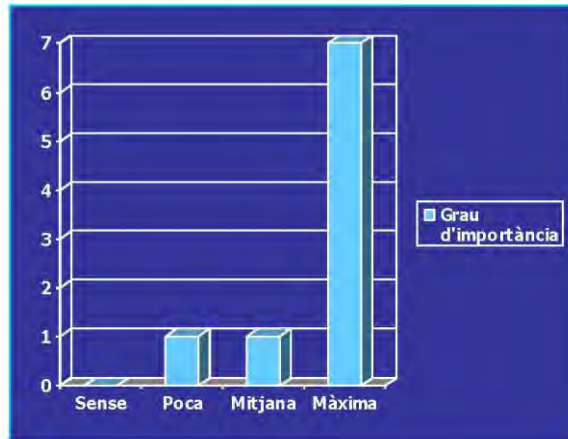
- Si
- No
- Ns/Nc





39. En termes relatius aquest problema és: / En términos relativos este problema es:

- Irrellevant / Irrelevante
- De poca importància (de poca prioritat) / De poca importancia (de poca prioridad)
- Mitjanament important / Medianamente importante
- De la màxima importància / De la máxima importancia





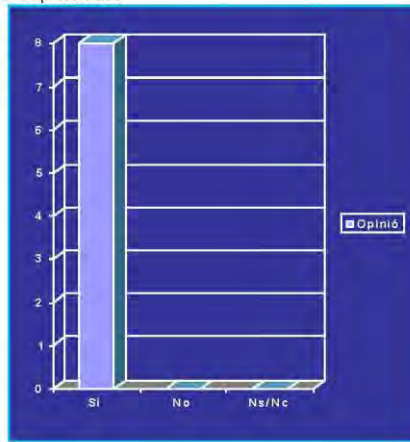
Preguntes específiques per Barri / Preguntas específicas por Barrio

ENQUESTA DELPHI 2ª. MESA 3: Avinguda de la Pau.

Sobre el creixement urbanístic / sobre el crecimiento urbanístico

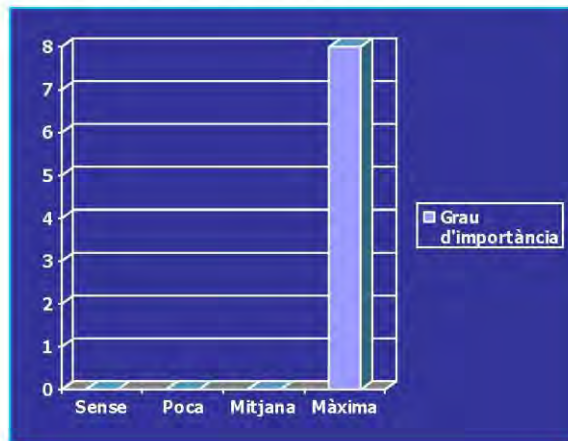
1. Considera que el Barri té dèficit de instal·lacions esportives? / ¿Considera que el Barrio tiene dèficit de instalaciones deportivas?

- Sí
- No
- Ns/Nc



2. En termes relatius aquest problema és: /En términos relativos este problema es:

- Irrellevant/ Irrelevante
- De poca importància (de poca prioritat)/De poca importancia (de poca prioridad)
- Mitjanament important/Medianamente importante
- De la màxima importància /De la máxima importancia

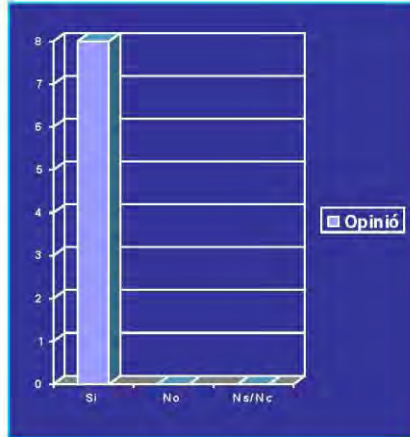




Sobre dotacions i equipaments / sobre dotaciones y equipamientos.

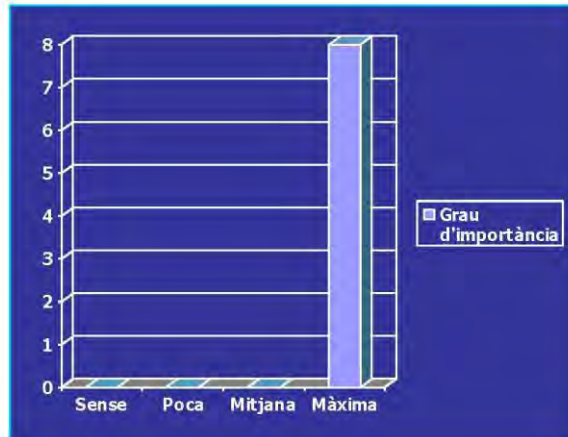
3. Considera que hi ha que millorar la pavimentació de tot el Barri ?/ ¿Considera que hay que mejorar la pavimentación de todo el Barrio?

- Si
- No
- Ns/Nc



4. En termes relatius aquest problema d'urbanització és: /En términos relativos este problema es:

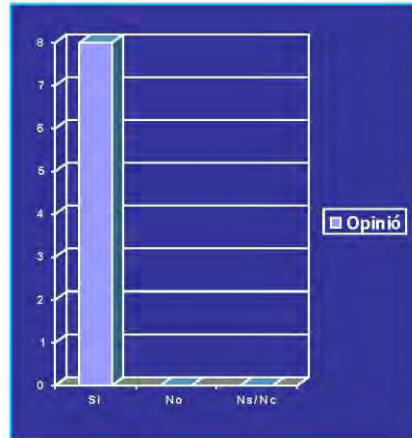
- Irrellevant/ Irrelevante
- De poca importància (de poca prioritat)/De poca importancia (de poca prioridad)
- Mitjanament important/Medianamente importante
- De la màxima importància /De la máxima importancia





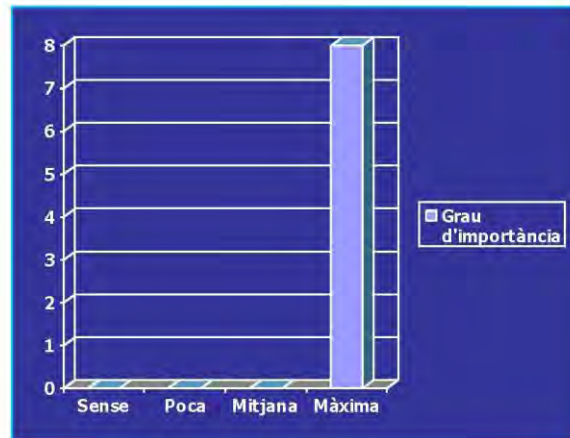
5. Existeixen barreres per a la circulació dels vianants minusvàlids en Xirivella? / ¿Existen barreras para la circulación peatonal de personas minusválidas en Xirivella?

- Si
- No
- Ns/Nc



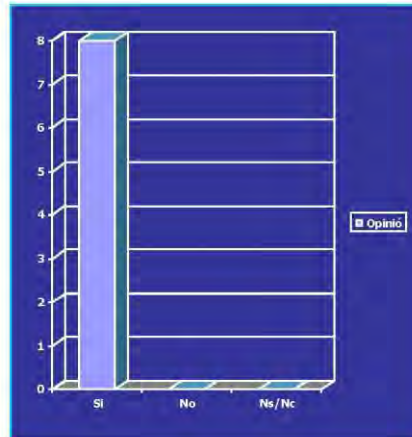
6. En termes relatius aquest problema d'urbanització és: / En términos relativos este es:

- Irrelevant/ Irrelevante
- De poca importància (de poca prioritat)/De poca importancia (de poca prioridad)
- Mitjanament important/Medianamente importante
- De la màxima importància /De la máxima importancia



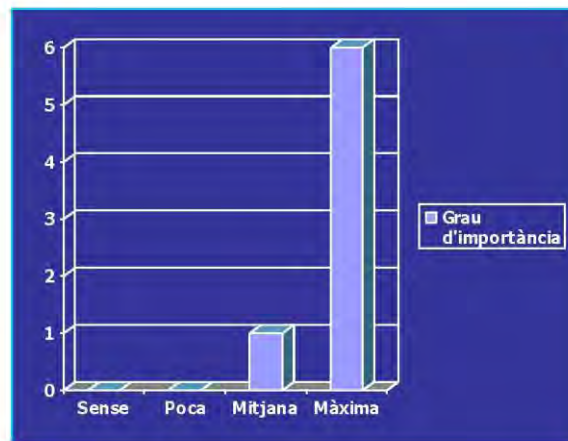
7. Creu que es necessari un millorar els accessos als polígons industrials? / ¿Cree que es necesario mejorar los accesos a los polígonos industriales?

Si
No
Ns/Nc



8. En termes relatius aquest problema d'urbanització és: /En términos relativos este es:

- Irrellevant/ Irrelevante
- De poca importància (de poca prioritat)/De poca importancia (de poca prioridad)
- Mitjanament important/Medianamente importante
- De la màxima importància /De la máxima importancia



2.6.3.2 Acta Mesa 3 dia 31 de Gener de 2006.

Plan General de Xirivella
Jornadas de participació ciutadana

MESA 3 ACTA DE LA REUNIÓN

Fecha: 31/01/06; 19:30

Lugar: Ayuntamiento, Sala del Grupo EU.

Asistentes:

48	CANO GARCIA	JUAN
31	GUZMAN GONZALEZ	ANTONIO
57	PÉREZ SENA	AMPARO
	GÓMEZ SALIDO	ÁNGELA
	LÓPEZ LÓPEZ	AMALIA
	MOLINA VIEJO	MARIBEL
	MENA RISUEÑO	JOSÉ MANUEL
	MOLINA	AMPARO
	MORENO	PAQUI
	EU CHAFE	ANTONIO
	PP SALIDO	MARÍA JOSÉ
	UPV ALVAREZ MONTERRUBIO	ANA MARÍA

La reunión dio comienzo a las 19:45. A la misma acudió un total de doce personas. Los asistentes pertenecían a la Avenida de la Paz e inmediaciones. Hubo dos asistentes representantes de los grupos políticos EU y PP, y la persona que ejercía de moderadora del equipo redactor.

En primer lugar, se explica el proceso de participación ciudadana y el esquema de cómo se estructura la reunión.

Dado que el proceso es largo se plantea que la reunión concluya a las 21:00 horas y se fije una nueva fecha para concluirlo.

A continuación, se entrega a los asistentes el ANEXO I, que contiene las preguntas nuevas referidas a las observaciones derivadas de la explotación de la encuesta DELPHI I, contestada en la reunión previa.

A continuación, se entregó la nueva encuesta, DELPHI 2.

Se muestra a los asistentes las respuestas obtenidas de la explotación de la encuesta anterior, de modo que en la mayoría de las preguntas se genera un debate entre los participantes. Una vez concluido el debate sobre cada pregunta, se responde la encuesta DELPHI 2.



Plan General de Xirivella
Jornadas de participación ciudadana

A la hora prevista de finalización se alcanzó a contestar a la pregunta 24.

Se pospone la finalización de la encuesta y debate iniciados, para el siguiente Martes día 7 de febrero de 2006 a las 19:30.

Se dio por terminada la reunión a las 21:00 aproximadamente.



2.6.3.3 Acta Mesa 3 dia 7 de Febrer de 2006.

Plan General de Xirivella
Jornadas de participación ciudadana

MESA 3 ACTA DE LA REUNIÓN

Fecha: 7/02/06; 19:30

Lugar: Ayuntamiento, Sala del Grupo EU.

Asistentes:

48	CANO GARCIA	JUAN
31	GUZMAN GONZALEZ	ANTONIO
57	PÉREZ SENA	AMPARO
	GARCÍA ALBERO	CARMEN
	LAPEÑA CARRETERO	SILVIA
	LÓPEZ LÓPEZ	AMALIA
	MOLINA VIEJO	MARIBEL
	MOLINA	AMPARO
	MORENO	PAQUI
EU	CHAFE	ANTONIO
PP	SALIDO	MARÍA JOSÉ
UPV	ALVAREZ MONTERRUBIO	ANA MARÍA

La reunión dio comienzo a las 19:45. A la misma acudió un total de doce personas. Los asistentes pertenecían a la Avenida de la Paz e inmediaciones. Hubo dos asistentes representantes de los grupos políticos EU y PP, y la persona que ejercía de moderadora del equipo redactor.

Se retoma el proceso de trabajo de la reunión anterior. Se muestran los resultados obtenidos en la encuesta Delphi 1, se debaten los resultados y se responde la encuesta Delphi 2. Se comienza en la pregunta 21.

A continuación, se entrega a los asistentes el ANEXO I respondido en la reunión precedente, y una nueva copia para responder de nuevo tras mostrar los resultados anteriores.

Se dio por terminada la reunión a las 21:05 horas aproximadamente.

2.6.4 MESA 4: ZONA CENTRE.

2.6.4.1 Enquesta i resultats de la Delphi 2.



UNIVERSITAT
POLITECNICA
DE VALÈNCIA



REVISIÓ PLA GENERAL DE XIRIVELLA Procés de Participació Ciutadana

ENQUESTA DELPHI 2a
MESA _____ DIA _____

DADES PERSONALS / DATOS PERSONALES	
Nom / Nombre:	
Cognom / Apellidos:	
Organització / Organización:	
<input type="checkbox"/> presentant / representante	
<input type="checkbox"/> membre / miembro	
Adreça a efectes de contacte / Dirección a efectos de contacto:	
C/	, núm:
CP:	ciutat / ciudad :
Tel:	
Email:	

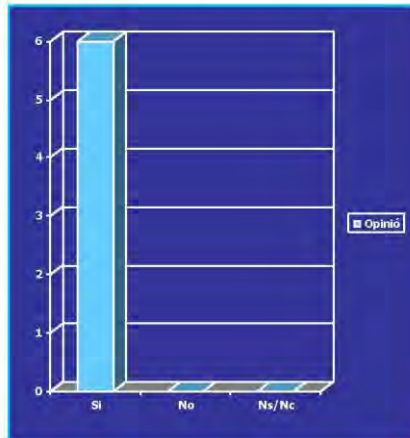


PREGUNTES DE CARÀCTER GENERAL

Sobre àrees amb dèficits d'urbanització/ Sobre áreas con déficit de urbanización:

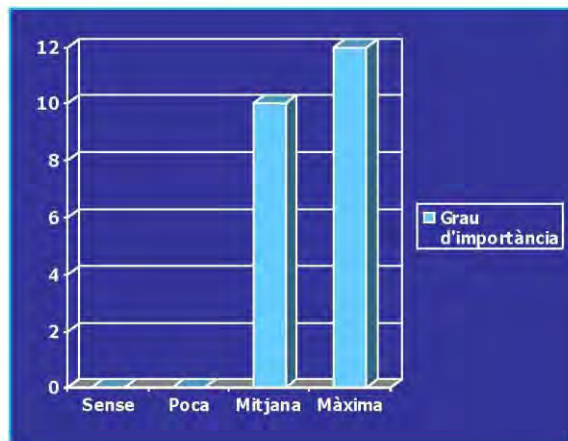
1. Considera que ha d'haver un tractament uniforme de voreres amb suficient amplària? /
 ¿Considera que debe existir un tratamiento uniforme de aceras con suficiente anchura?

- Si
- No
- Ns/Nc



2. En termes relatius aquest problema d'urbanització és: /En términos relativos este problema de urbanización es:

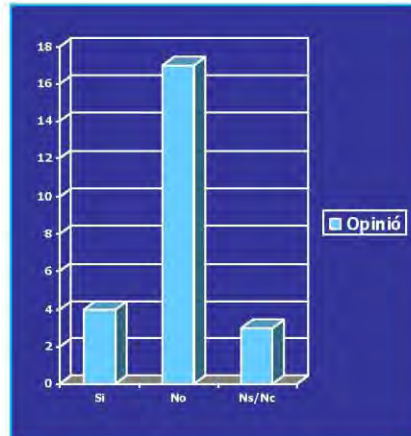
- Irrellevant/ Irrelevante
- De poca importància (de poca prioritat)/De poca importancia (de poca prioridad)
- Mitjanament important/Medianamente importante
- De la màxima importància /De la máxima importancia





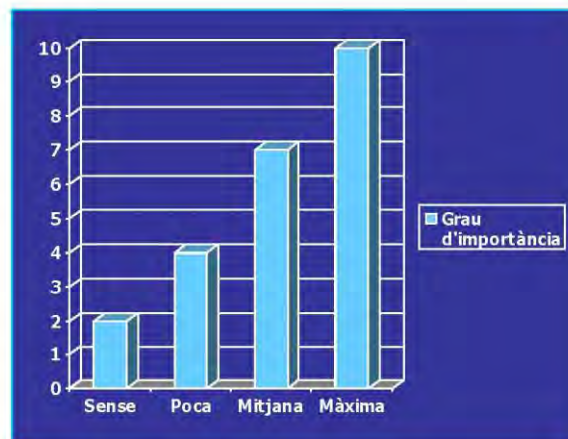
3. Considera que hi ha suficients zones habilitades per als gossos? / ¿Considera que hay suficientes zonas habilitadas para los perros?

Si
No
Ns/Nc



4. En termes relatius aquest problema és: / En términos relativos este problema es:

- Irrellevant/ Irrelevante
- De poca importància (de poca prioritat)/De poca importancia (de poca prioridad)
- Mitjanament important/ Medianamente importante
- De la màxima importància /De la máxima importancia

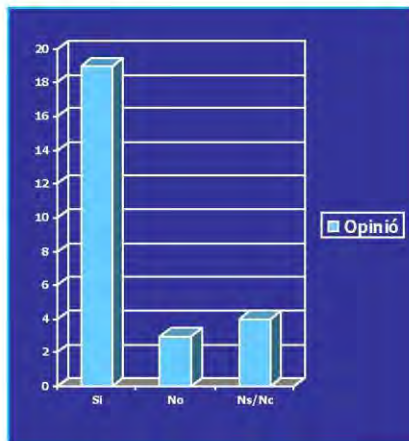




Respecte a vivendes de protecció oficial VPO/Sobre viviendas de Protección Oficial:

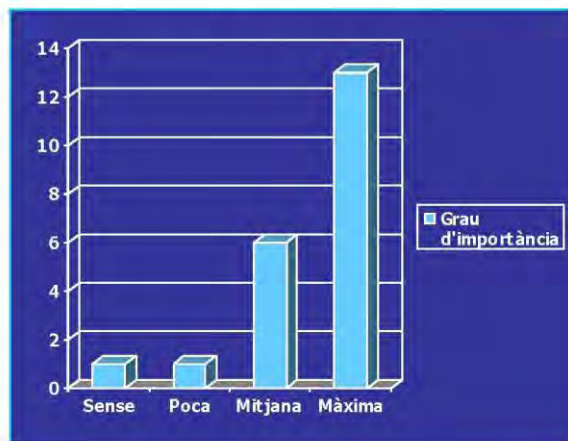
5. Considera que existeix un dèficit d'oferta de VPO per a Xirivella? / ¿Considera que existe un déficit de oferta de VPO para Xirivella?

- Si
- No
- Ns/Nc



6. En termes relatius aquest problema de vivenda és:/En términos relativos este problema de vivienda es:

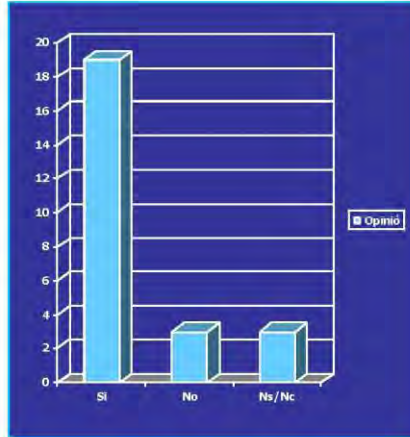
- Irrellevant/ Irrelevante
- De poca importància (de poca prioritat)/De poca importancia (de poca prioridad)
- Mitjanament important/Medianamente importante
- De la màxima importància /De la máxima importancia





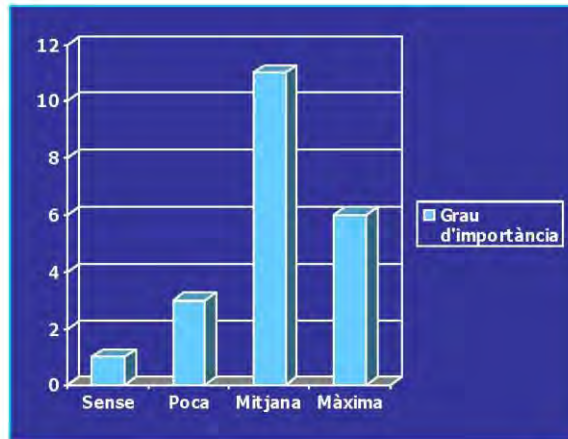
7. Creu que deuen haver més vivendes en règim de lloguer? / ¿Cree que deben haber más viviendas en régimen de alquiler?

- Si
- No
- Ns/Nc



8. En termes relatius aquest problema de vivenda és: /En términos relativos este problema de vivienda es:

- Irrelevant/ Irrelevante
- De poca importància (de poca prioritat)/De poca importancia (de poca prioridad)
- Mitjanament important/Medianamente importante
- De la màxima importància /De la máxima importancia






Sobre trànsit /sobre tràfic

9. Considera que són adequades l'entrada i l'eixida de Xirivella cap a València en automòbil? /
 ¿Considera que son adecuadas la entrada y salida de Xirivella hacia Valencia en automóvil?

- Si
- No
- Ns/Nc



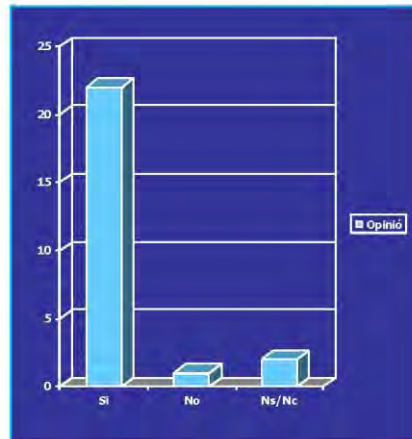
10. En termes relatius aquest problema de trànsit és: / En términos relativos este problema de tráfico es:

- Irrellevant/ Irrelevante
- De poca importància (de poca prioritat)/De poca importancia (de poca prioridad)
- Mitjanament important/Medianamente importante
- De la màxima importància /De la máxima importancia



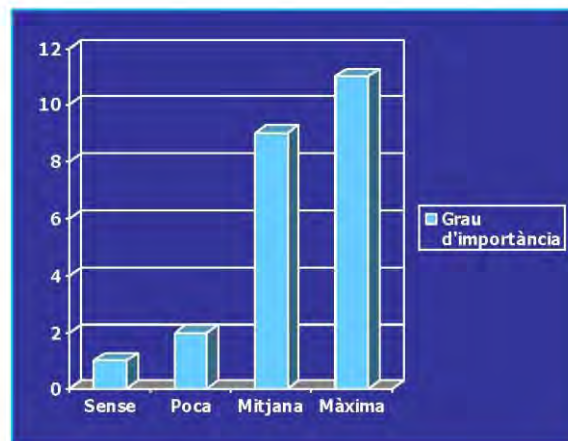
11. Creu vostè que és necessari racionalitzar i sistematitzar els sentits de circulació del carrer a Xirivella / Cree usted que es necesario racionalizar y sistematizar los sentidos de circulación de la calle en Xirivella?

Si
No
Ns/Nc



12. En termes relatius, aquest problema és:/En términos relativos este problema es:

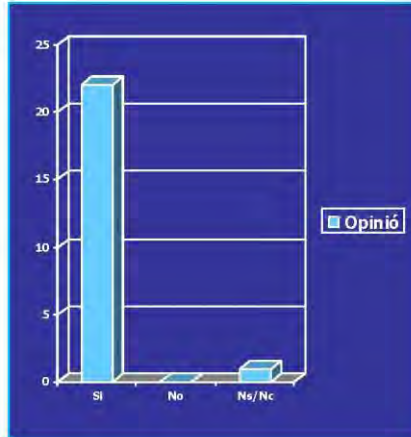
- Irrellevant/ Irrelevante
- De poca importància (de poca prioritat)/De poca importancia (de poca prioridad)
- Mitjanament important/Medianamente importante
- De la màxima importància /De la máxima importancia





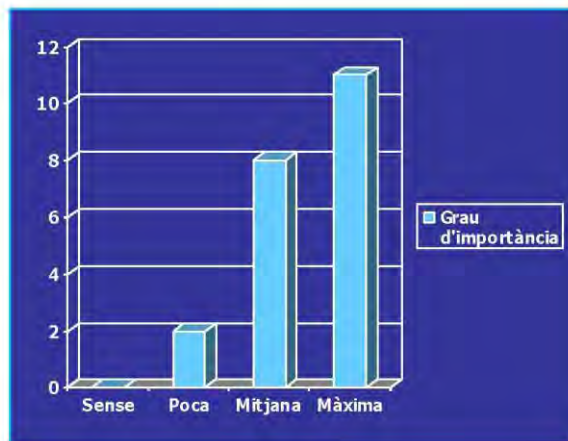
13. Creu vosté que és necessari millorar la senyalització en els carrers de Xirivella / Cree usted que es necesario mejorar la señalización en las calles de Xirivella?

- Si
- No
- Ns/Nc



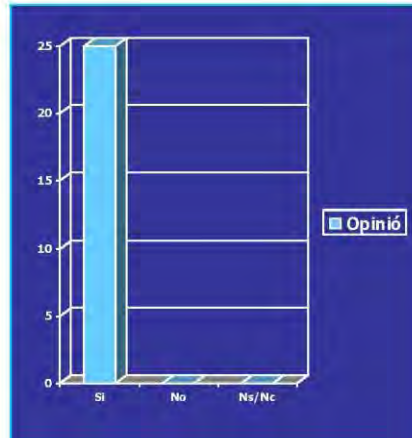
14. En termes relatius, aquest problema és: / En términos relativos este problema es:

- Irrellevant/ Irrelevante
- De poca importància (de poca prioritat)/De poca importancia (de poca prioridad)
- Mitjanament important/ Medianamente importante
- De la màxima importància /De la máxima importancia



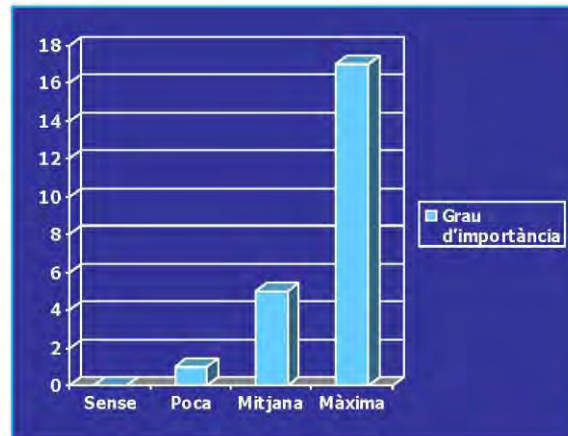
15. Considera que és necessari un accés per a vianants fins a Xirivella des de València- Mislata- Barri de la Llum?/¿Considera que es necesario un acceso peatonal a Xirivella desde Valencia- Mislata- Barrio de la Llum?

Si
No
Ns/Nc



16. En termes relatius aquest problema de trànsit és:/En términos relativos este problema de tráfico es:

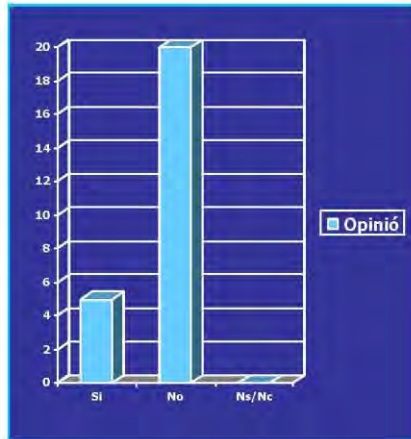
- Irrelevant/ Irrelevante
- De poca importància (de poca prioritat)/De poca importancia (de poca prioridad)
- Mitjanament important/Medianamente importante
- De la màxima importància /De la máxima importancia





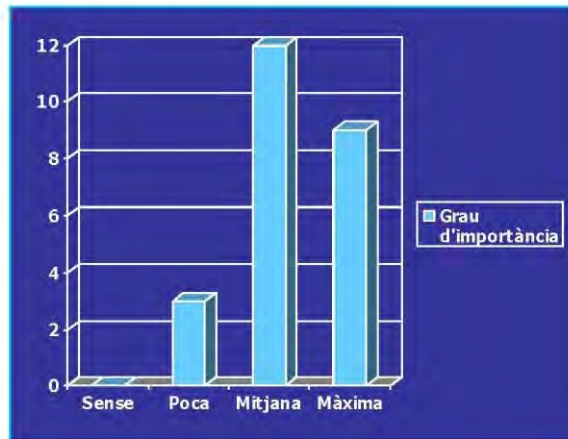
17. Considera adequades les condicions d'accés al cementeri?/ ¿Considera adecuadas las condiciones de acceso al cementerio?

- Si
- No
- Ns/Nc



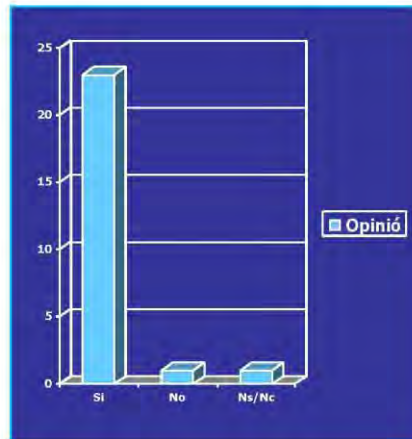
18. En termes relatius aquest problema és:/En términos relativos este problema es:

- Irrellevant/ Irrelevante
- De poca importància (de poca prioritat)/De poca importancia (de poca prioridad)
- Mitjanament important/Medianamente importante
- De la màxima importància /De la máxima importancia



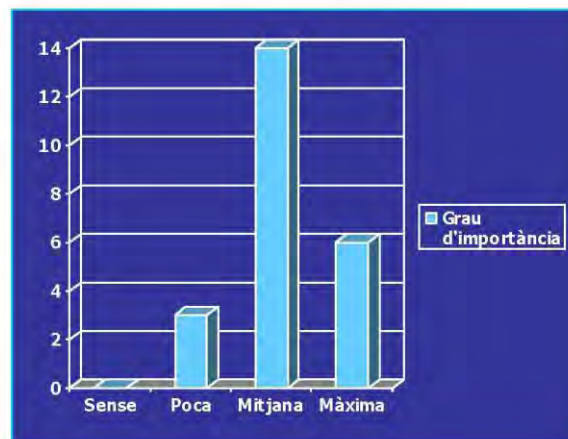
19. Considera que és necessari un carril bici en Xirivella? / ¿Considera que es necesario un carril bici en Xirivella?

- Si
- No
- Ns/Nc



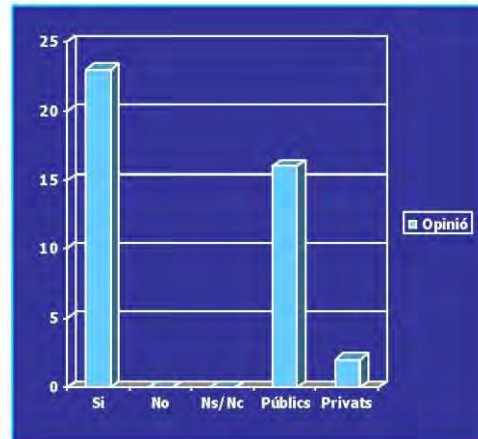
20. En termes relatius aquest problema de trànsit és: / En términos relativos este problema de tráfico es:

- Irrellevant/ Irrelevante
- De poca importància (de poca prioritat)/De poca importancia (de poca prioridad)
- Mitjanament important/Medianamente importante
- De la màxima importància /De la máxima importancia



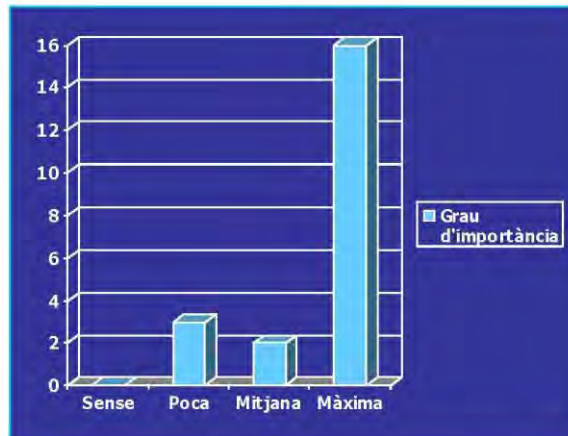
21. Creu que fan falta places d'aparcament per a automòbils motos? / ¿Cree que hacen falta plazas de aparcamiento para automóviles- motos?

- Si
- No
- Ns/Nc
- Públiques /Públicas
- Privades /Privadas



22. En termes relatius aquest problema de trànsit és: / En términos relativos este problema de tráfico es:

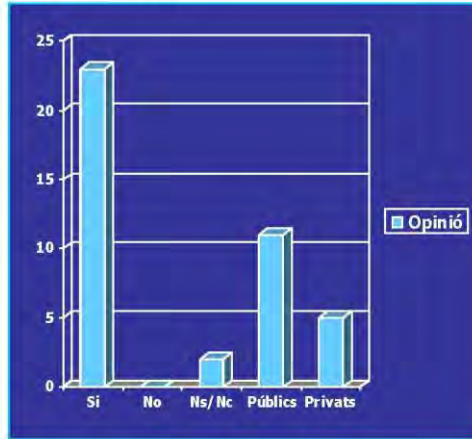
- Irrellevant/ Irrelevante
- De poca importància (de poca prioritat)/De poca importancia (de poca prioridad)
- Mitjanament important/Medianamente importante
- De la màxima importància /De la máxima importancia





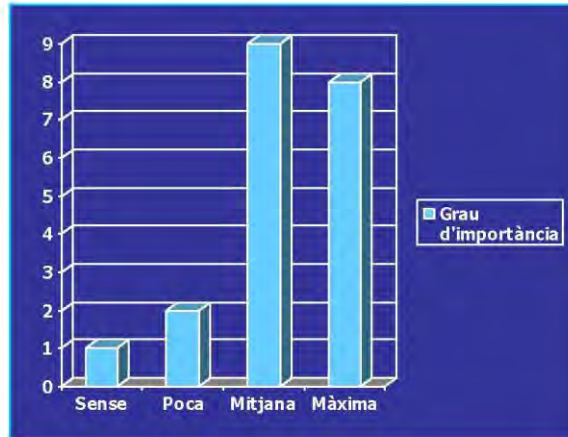
23. Creu que fan falta places d'aparcament per a camions?/¿Cree que hacen falta plazas de aparcamiento para camiones?

- Si
- No
- Ns/Nc
- Públiques /Públicas
- Privadas Privades /Privadas



24. En termes relatius aquest problema de trànsit és:/ En términos relativos este problema de tráfico es:

- Irrellevant/ Irrelevante
- De poca importància (de poca prioritat)/De poca importancia (de poca prioridad)
- Mitjanament important/Medianamente importante
- De la màxima importància /De la máxima importancia

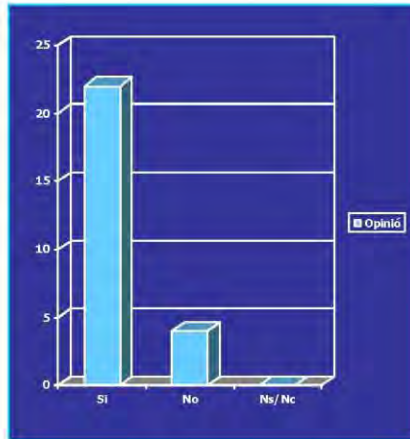




Sobre l'Horta/ Sobre la Huerta

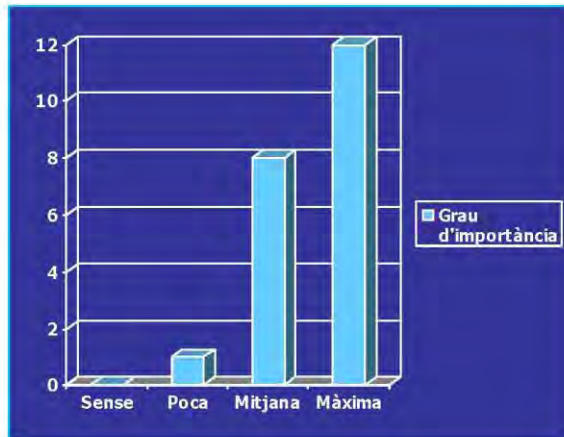
25. Pensa que és necessari preservar l'Horta? / ¿Piensa que es necesario preservar la Huerta?

- Si
- No
- Ns/Nc



26. En termes relatius aquest problema de l'Horta és: / En términos relativos este problema de la Huerta es:

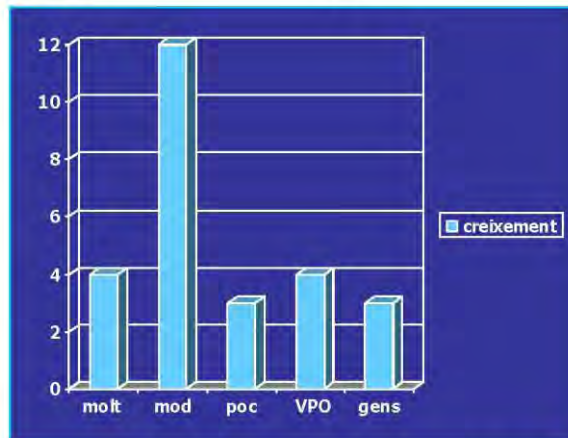
- Irrelevant/ Irrelevante
- De poca importància (de poca prioritat)/ De poca importancia (de poca prioridad)
- Mitjanament important/ Medianamente importante
- De la màxima importància / De la máxima importancia



Sobre el creixement urbanístic / sobre el crecimiento urbanístico

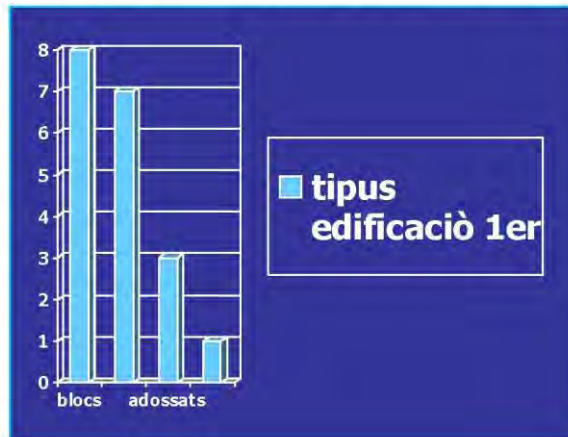
27. Opina que Xirivella deu créixer urbanísticament? / ¿Opina que Xirivella debe crecer urbanísticamente?

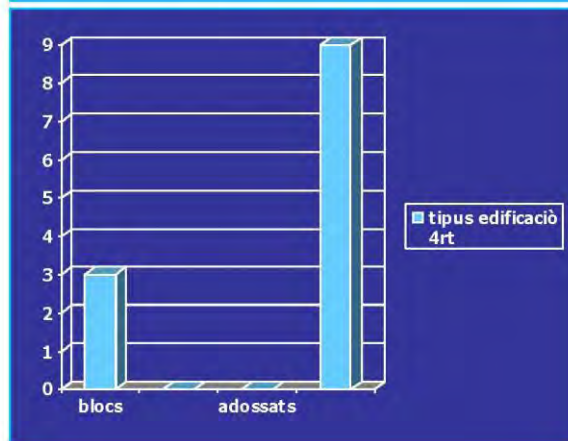
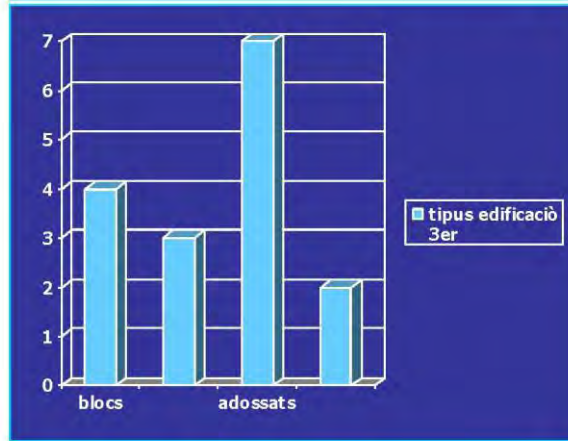

- Si, quant més millor / Si, cuanto más mejor
- Si, moderadament / Si, moderadamente
- Si, però poc / Si, pero poco
- Sols per a VPO / Solo para VPO
- No gens / Nada



28. Els futurs creixements de zones residencials a Xirivella tindrien que ser / Los futuros crecimientos de zonas residenciales en Xirivella deben ser: (Ordenar de major a menor preferència, 1er, 2on, 3er,...):

- Habitatges en blocs aïllats en altura / Viviendas en bloques en altura
- Habitatges tipus eixampla / Viviendas tipo ensanche
- Habitatges unifamiliars adossats / Viviendas unifamiliares adosadas
- Habitatges unifamiliars aïllats / Viviendas unifamiliares aisladas

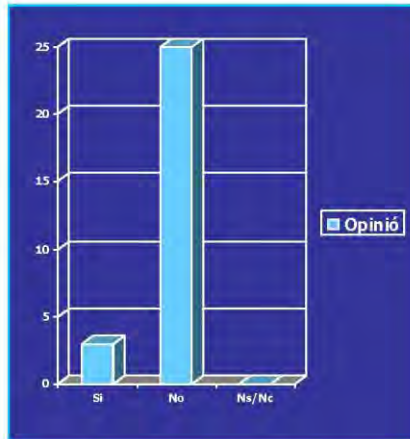




Sobre el transport públic/Sobre el transporte público.

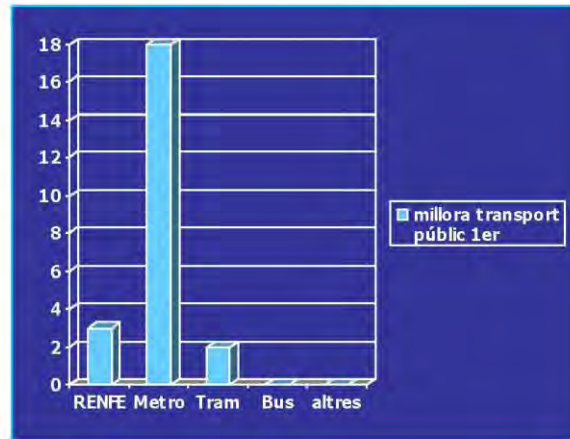
29. Considera que Xirivella està ben comunicada amb transport públic amb el centre de València /
Considera que Xirivella está bien comunicada en transporte público con el centro de Valencia.

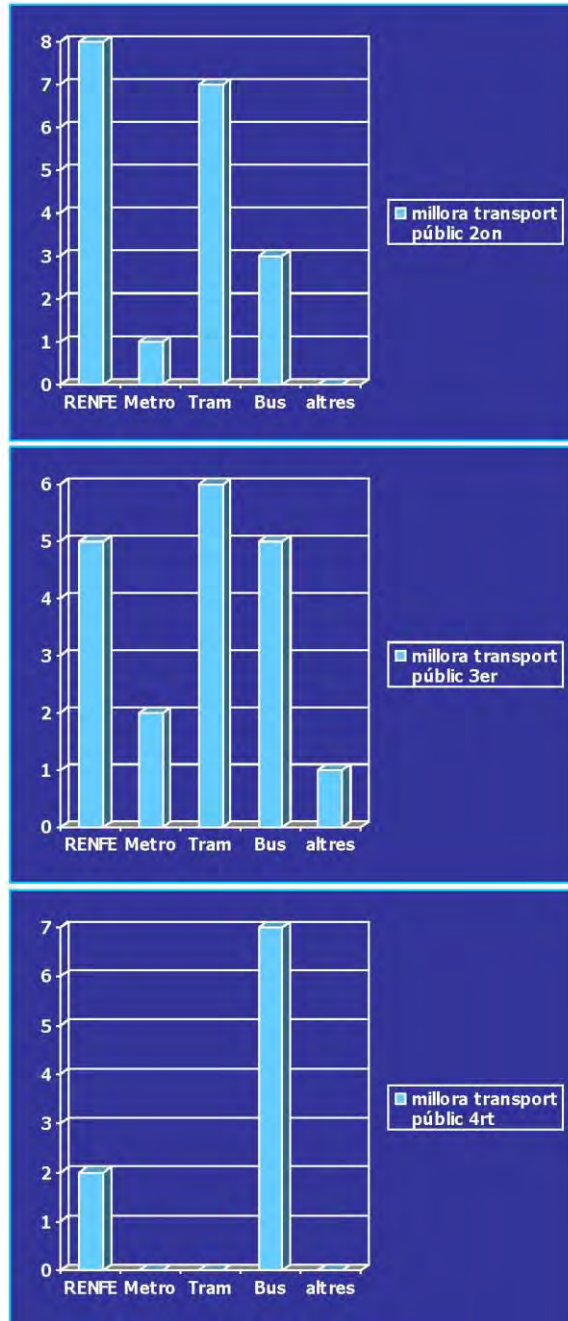
- Si
- No
- Ns/Nc



30. En cas de millora del transport públic ¿quin mitjà milloraria en primer lloc? (Ordenar 1er, 2on, 3er.....) /En caso de mejora del transporte público ¿qué medio mejoraría en primer lugar? (Ordenar 1º, 2º, 3º.....)

- RENFE
- Metro Subterrani /Metro Subterráneo
- Tramvia/ Tranvía
- Autobús/ Autobús
- Altres (assenyalar)/ Otros (señalar)

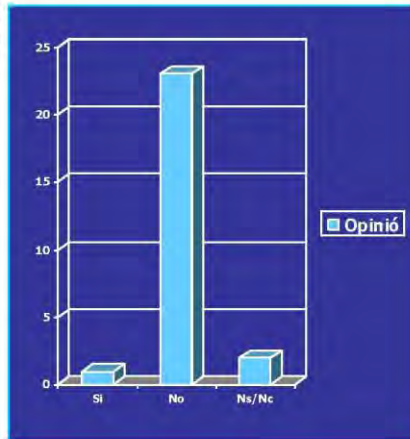






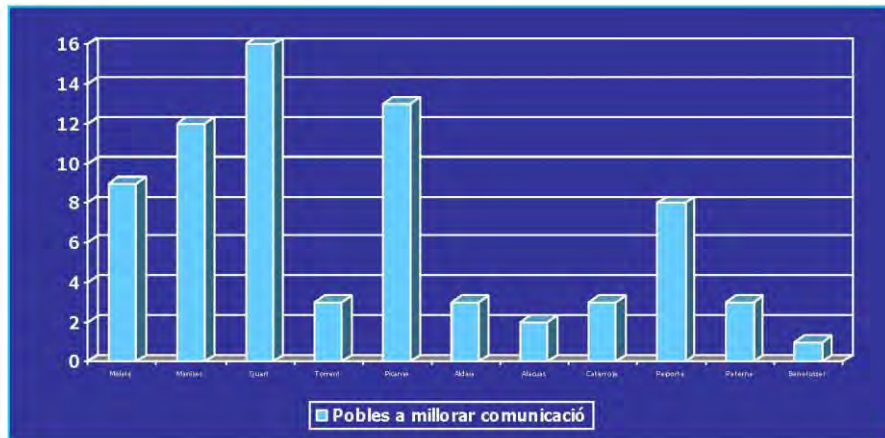
31. Considera que Xirivella està ben comunicada amb els pobles del àrea metropolitana./
Considera que Xirivella está bien comunicada con los pueblos del área metropolitana.

Si
No
Ns/Nc



32. Nomenar els pobles amb els quals hi ha que millorar la comunicació: /Citar los pueblos con los cuales hay que mejorar la comunicación:

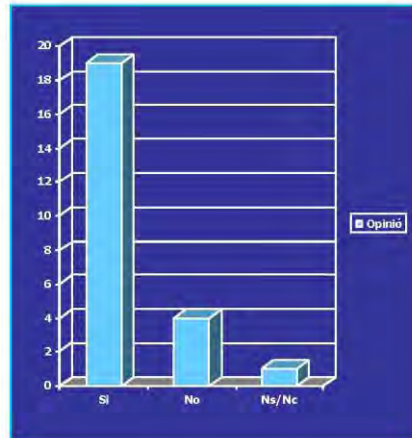
- _____
- _____
- _____
- _____
- _____





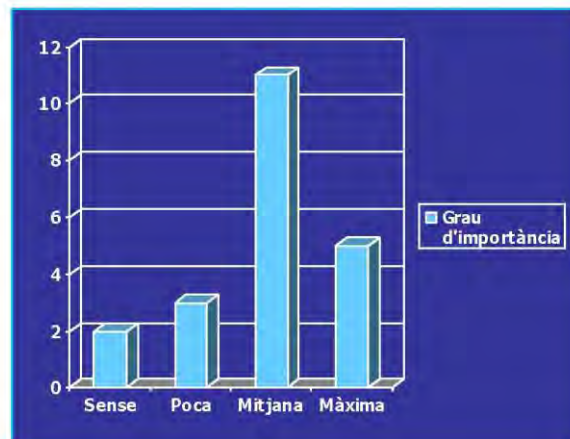
33. Amb l'excepció del cas especial del Barri la Llum, considera que és necessari un transport públic dins de Xirivella, que comuniqui bé tots els barris. / Con la excepción del caso especial del Barrio La Luz considera que es necesario un transporte público dentro de Xirivella que comuniqui todos los barrios.

- Si
- No
- Ns/Nc



34. En termes relatius, aquest problema de transport és:/En términos relativos este problema de transporte es:

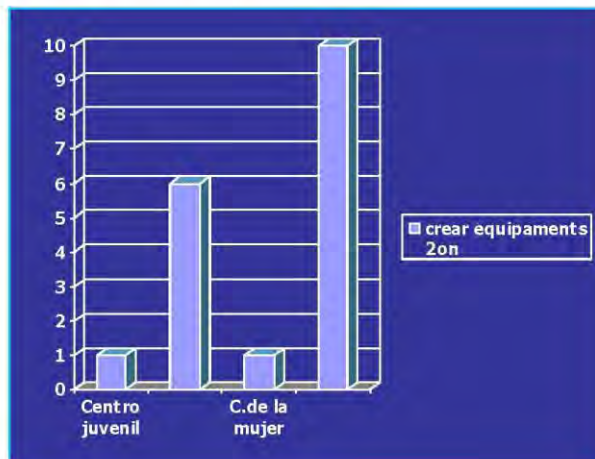
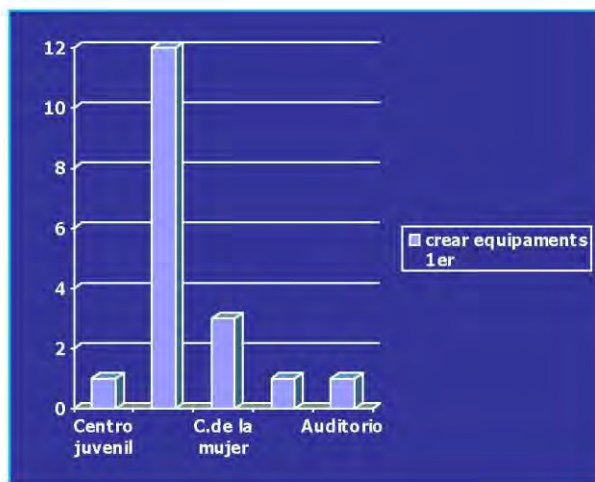
- Irrellevant/ Irrelevante
- De poca importància (de poca prioritat)/De poca importancia (de poca prioridad)
- Mitjanament important/Medianamente importante
- De la màxima importància /De la máxima importancia

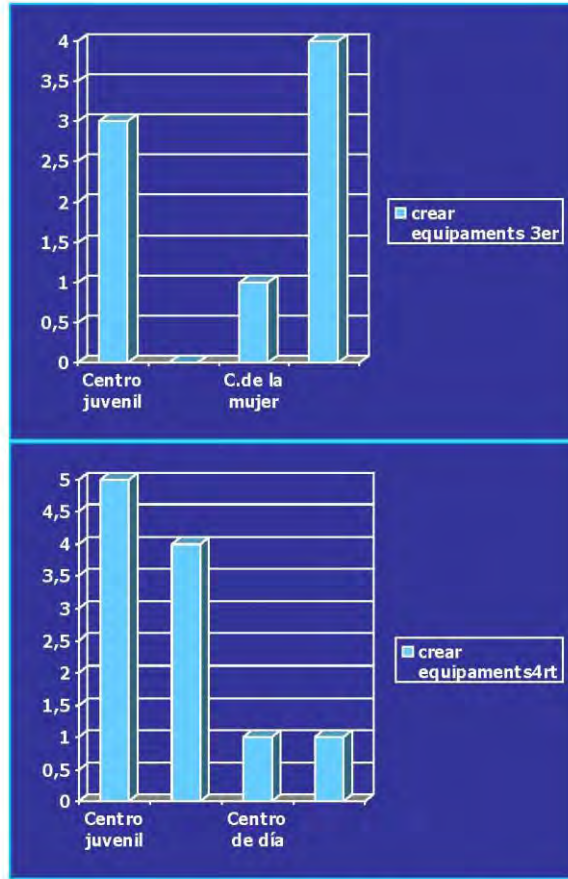


Sobre dotacions i equipaments / sobre dotaciones y equipamientos.

35. Algunes persones han expressat la necessitat de crear diversos equipaments, com Residència 3a edat, centre de dia, casa de la dona, centre juvenil,... Podria prioritzar aquells que considera més necessaris? / Algunas personas han expresado la necesidad de diversos equipamientos como Residencia para la 3ª edad, centro de día, casa de la Mujer, centro juvenil,.....¿Podría priorizar aquellos que considere más necesarios?

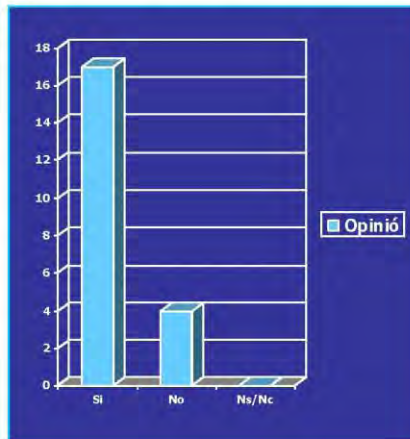
- 1er/1º...
- 2on/2º...
- 3er/3º...
- 4art/4º...





36. Considera que Xirivella, en general, té poques zones verdes?/Considera que Xirivella en general tiene pocas zonas verdes?

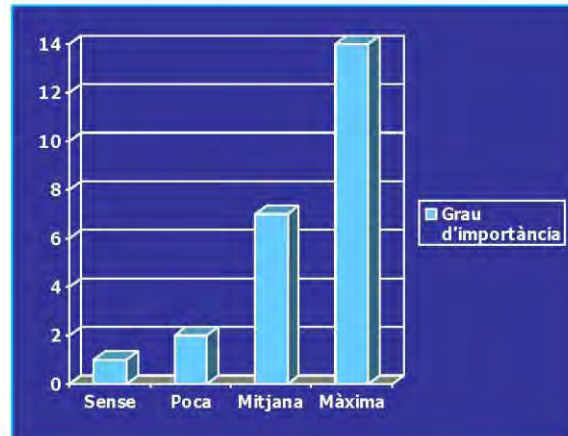
- Si
- No
- Ns/Nc





37. En termes relatius, aquest problema és: /En términos relativos este problema es:

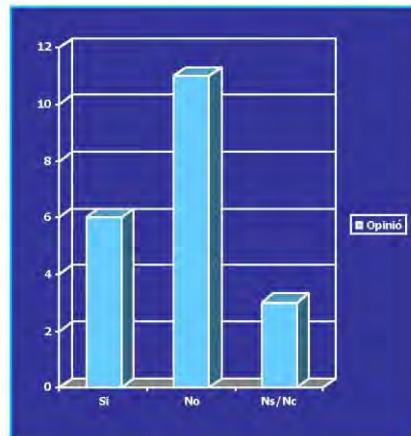
- Irrellevant/ Irrelevante
- De poca importància (de poca prioritat)/De poca importancia (de poca prioridad)
- Mitjanament important/Medianamente importante
- De la màxima importància /De la máxima importancia



Altres/Otros.

38. Considera acceptable la col·locació d'antenes de telèfons mòbils? / ¿Considera acceptable la colocación de antenas de teléfonos móviles?

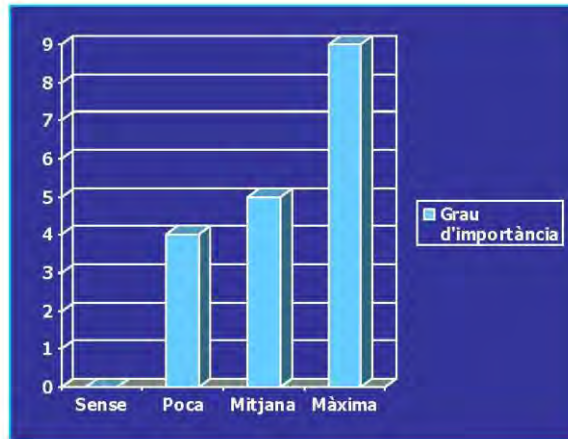
- Si
No
Ns/Nc





39. En termes relatius aquest problema és: / En términos relativos este problema es:

- Irrelevant/ Irrelevante
- De poca importància (de poca prioritat)/De poca importancia (de poca prioridad)
- Mitjanament important/Medianamente importante
- De la màxima importància /De la máxima importancia



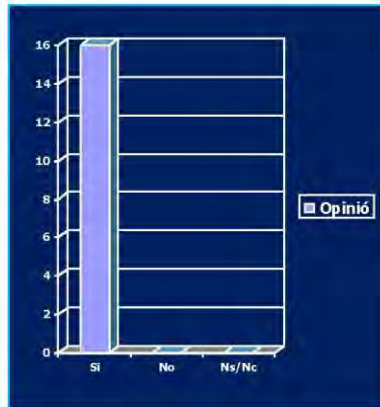
Preguntes específiques per Barri / Preguntas específicas por Barrio

ENQUESTA DELPHI 2ª. MESA 4: Avinguda de la Pau.

Sobre el creixement urbanístic / sobre el crecimiento urbanístico


1. Existeixen barreres per a la circulació dels vianants minusvàlids en Xirivella? / ¿Existen barreras para la circulación peatonal de personas minusválidas en Xirivella?

Si
 No
 Ns/Nc



2. En termes relatius aquest problema és: / En términos relativos este problema es:

- Irrellevant/ Irrelevante
- De poca importància (de poca prioritat)/De poca importancia (de poca prioridad)
- Mitjanament important/Medianamente importante
- De la màxima importància /De la máxima importancia

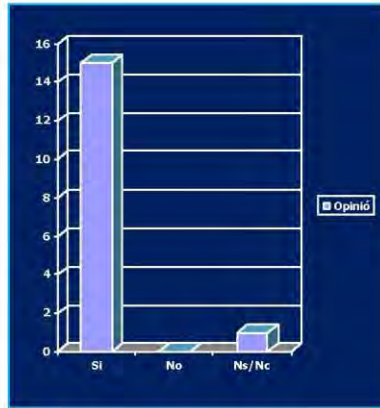




Sobre dotacions i equipaments / sobre dotaciones y equipamientos.

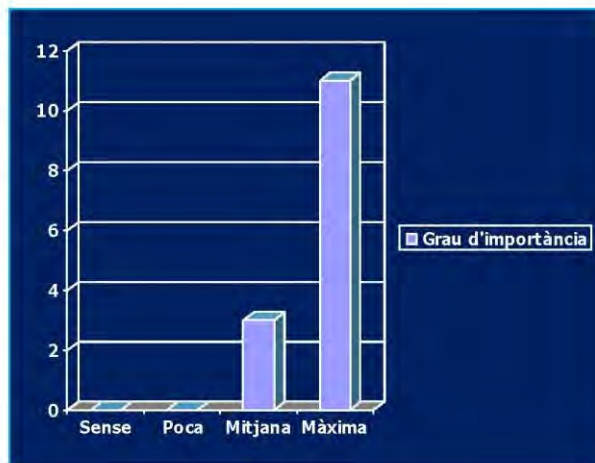
3. Creu que es necessari un millorar els accessos als polígons industrials?/ ¿Cree que es necesario mejorar los accesos a los polígonos industriales?

Si
 No
 Ns/Nc



4. En termes relatius aquest problema d'urbanització és: /En términos relativos este problema es:

- Irrellevant/ Irrelevante
- De poca importància (de poca prioritat)/De poca importancia (de poca prioridad)
- Mitjanament important/Medianamente importante
- De la màxima importància /De la máxima importancia



2.6.4.2 Acta Mesa 4 dia 31 de Gener de 2006.

ACTA DE LA SEGONA REUNIÓ DE LA MESA 4 ZONA CENTRE DEL PROCÉS DE PARTICIPACIÓ CIUTADANA PER A LA REDACCIÓ DEL PLA GENERAL DE XIRIVELLA (VALÈNCIA)

DIA: 31 de gener de 2006

HORA: 19:30 hores

LLOC: Saló de Plenaris de l'Ajuntament de Xirivella

ASSISTENTS:

- José Correa Beltrán
- Celia Chofre Rico
- M^a Del Aguila Rodríguez Pineda
- Pilar de la Torre Garcia
- Vicenta Vivo Lopez
- Alberto Feijoo Arnau
- Máximo Ortega Escamilla
- Prudencio Esteban Pescador
- Javier Carcel Carrasco
- M^a Vicenta Navarro Vallés
- Francisco Montes Suay
- José Santosjuanes Torner
- Rosana Andrés Membrillas
- Vicente Cubells Hermandis
- Carmen Montes Suay
- Carmen Taverner Lloret
- Salvador Ortí Guillot
- Salvador Casasus Cotino
- Antonio Dionis Fortuny
- M^a Ines Martínez Mami
- Gavi Redondo
- Olvido Mena Risueño
- Pablo Boix Rúiz
- Adelina Barquero Ortega
- Xavier Agustí
- Vicente Mendez Cervera
- José Luis Miralles i García
- Vicent Altur Grau

ASPECTES TRACTATS A LA REUNIÓ:

- Es va explicar el procediment que es seguiria en la reunió.
- Se'ls va repartir l'annex a l'enquesta amb les preguntes específiques del Barri Zona Centre per a que el respongueren.
- Una vegada contestat i recollit l'annex a l'enquesta amb les preguntes específiques del Barri Zona Centre es va procedir a repartir de nou l'enquesta DELPHI 2^a i una còpia de les respostes de cada membre en la reunió anterior.
- En aquest cas el membres presents responien de nou a cadascuna de les preguntes després de conèixer el resultat de l'explotació de l'enquesta DELPHI 1^a. Abans de respondre a cadascuna de les preguntes es permetia als presents expressar i debatre entre ells les distintes postures.
- A les 21 hores es va donar per acabada la reunió, fins aquest moment s'havia aplegat fins a la pregunta 28 de l'enquesta DELPHI. És va decidir que la propera reunió per acabar de respondre a les preguntes de l'enquesta DELPHI 2^a seria el 7 de febrer a les 19:30 hores en el Saló de Plenaris de l'Ajuntament.

2.6.4.3 Acta Mesa 4 dia 7 de Febrer de 2006.

ACTA DE LA TERCERA REUNIÓ DE LA MESA 4 ZONA CENTRE DEL PROCÉS DE PARTICIPACIÓ CIUTADANA PER A LA REDACCIÓ DEL PLA GENERAL DE XIRIVELLA (VALÈNCIA)

DIA: 7 de febrer de 2006

HORA: 19:30 hores

LLOC: Saló de Plenaris de l'Ajuntament de Xirivella

ASSISTENTS:

- José Correa Beltrán
- Margarita Olaso Dalmau
- Celia Chofre Rico
- Luz Hortelano Herrera
- Amparo Esteve Gallent
- Dolors Lis Pardo
- Rafael Olcina Garcerá
- Amparo Gonzalo Anaya
- Máximo Ortega Escamilla
- Prudencio Esteban Pescador
- Javier Cárcel Carrasco
- M^a Vicenta Navarro Vallés
- Rosana Andrés Membrillas
- Vicente Cubells Hemandis
- Carmen Tavemer Lloret
- Francisco José Aguilar Soler
- Salvador Ortí Guillot
- Vicente Martín Sena
- Salvador Casasus Cotino
- Antoni Dionis Fortuny
- Salud Lis Pardo
- M^a Isabel Esteve Gallent
- Carmen Lozano Cambrón

- José Luis Miralles i García
- Vicent Altur Grau

ASPECTES TRACTATS A LA REUNIÓ:

- Es va explicar el procediment que es seguiria en la reunió.
- Es va procedir a realitzar el control d'assistència amb la signatura dels presents.
- Se'ls va repartir l'enquesta DELPHI 2^a i una còpia de les respostes de cada membre en l'enquesta DELPHI 1^a. En aquest cas calia continuar amb el procés suspès a la reunió anterior, concretament a partir de la pregunta 29.
- En aquest cas el membres presents responien de nou a cadascuna de les preguntes després de conèixer el resultat de l'explotació de l'enquesta DELPHI 1^a. Abans de respondre a cadascuna de les preguntes es permetia als presents expressar i debatre entre ells les distintes postures.
- Una vegada contestada i recollida l'enquesta DELPHI 2^a es va procedir a repartir de nou l'annex a l'enquesta DELPHI 2^a amb les preguntes específiques del Barri Zona Centre i una còpia de les respostes de cada membre en la reunió anterior.
- En aquest cas el membres presents responien de nou a cadascuna de les preguntes després de conèixer el resultat de l'explotació de l'annex a l'enquesta DELPHI 2^a. Abans de respondre a cadascuna de les preguntes es permetia als presents expressar i debatre entre ells les distintes postures.
- A les 21,15 hores es va donar per acabada la reunió agraint als presents la seua participació i emplaçant-los a les pròximes Jornades de Participació Ciutadana.

2.7 ACTA JORNADES DE PARTICIPACIÓ CIUTADANA DEL 10 DE MAIG DE 2006.

ACTA DE LES JORNADES DE PARTICIPACIÓ CIUTADANA "TOTS VIVIM LA CIUTAT" DEL PROCÉS DE PARTICIPACIÓ CIUTADANA PER A LA REDACCIÓ DEL PLA GENERAL DE XIRIVELLA (VALÈNCIA)

DIA: 10 de maig de 2006

HORA: 19:00 hores

LLOC: Saló d'Actes de la Casa de la Cultura de Xirivella (Plaça l'Església, s/n)

ASSISTENTS: Jornades obertes als membres de les quatre meses de treball que componen el Fòrum Xirivella de Participació Ciutadana per a la redacció del Pla General de Xirivella i a la resta de veïns de Xirivella.

ASPECTES TRACTATS A LES JORNADES:

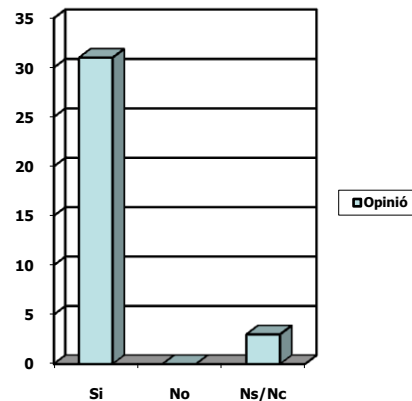
- Inauguració de les Jornades pel Tinent d'Alcalde i Regidor d'Urbanisme i Participació Ciutadana de l'Ajuntament de Xirivella Joan Antoni Pérez Domènec.
- Exposició i debat de les conclusions de les meses de treball al llarg del procés de participació ciutadana dut a terme entre els mesos de desembre de 2005 i març de 2006 a càrrec del professor del Departament d'Urbanisme de la Universitat Politècnica de València Vicent Altur Grau.
- Exposició i debat de l'Avanç dels treballs sobre el Pla General de Xirivella i les decisions estratègiques del Model Territorial a càrrec del professor del Departament d'Urbanisme de la Universitat Politècnica de València José Luis Miralles i Garcia.
- Els assistents a les Jornades preguntaren i proposaren a l'equip redactor del Pla General els dubtes i suggerències sobre els distints temes tractats. Fruit d'aquest procés de participació és generà un interessant debat sobre els aspectes més importants del futur Pla General que servirà per a orientar les propostes futures del Document de Concert Previ.
- A les 22,15 hores es va donar per finalitzades les Jornades de Participació Ciutadana agraint als presents la seua participació i emplaçant-los als futurs actes programats dins del Procés de Participació Ciutadana per a la Redacció del Pla General de Xirivella.

2.8 RESULTATS GLOBALS.

Com a resum es mostren els resultats globals del conjunt de les meses i que a continuació detallem:

1. *Considera que ha d'existir un tractament uniforme de voreres amb suficient amplària?*

	Delphi 1	Delphi 2
SI	54	31
NO	2	0
NS/NC	0	3



2. *En termes relatius este problema d'urbanització és:*

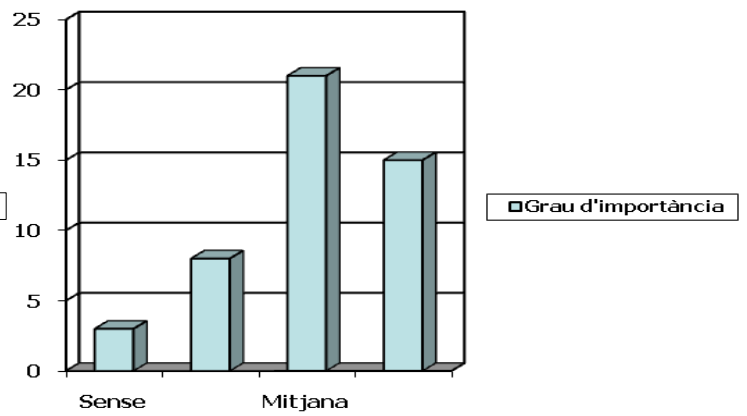
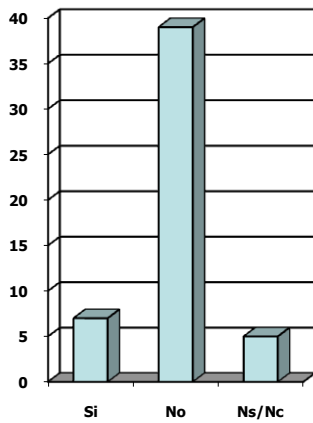
	Delphi 1	Delphi 2
Irrellevant	1	1
De poca importància (de poca prioritat)	7	6
Mitjanament important	16	12
De la màxima importància	23	17

3. *Considera que hi ha suficients zones habilitades per als gossos?*

	Delphi 1	Delphi 2
SI	10	7
NO	40	39
NS/NC	5	5

4. *En termes relatius este problema és:*

	Delphi 1	Delphi 2
Irrellevant	3	3
De poca importància (de poca prioritat)	9	8
Mitjanament important	20	21
De la màxima importància	18	15



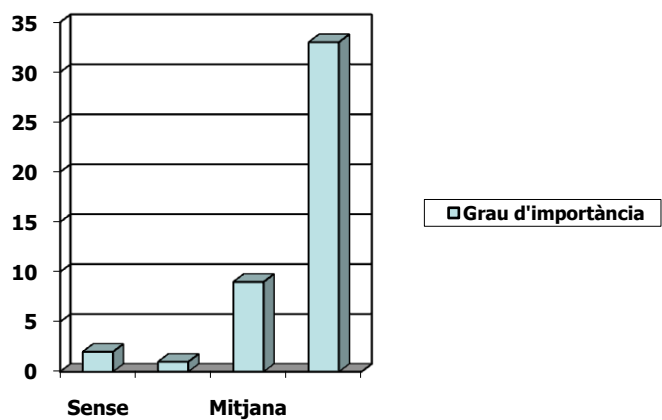
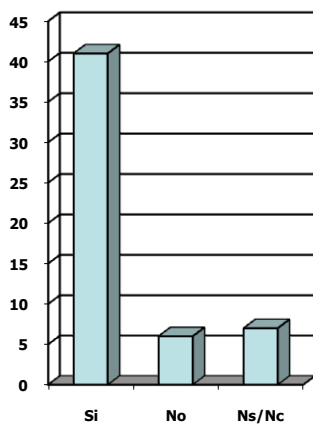
Sobre vivendes de Protecció Oficial:

5. Considera que hi ha un dèficit d'oferta de VPO per a Xirivella?

	Delphi 1	Delphi 2
SI	42	41
NO	8	6
NS/NC	4	7

6. En termes relatius este problema de vivenda és:

	Delphi 1	Delphi 2
Irrellevant	2	2
De poca importància (de poca prioritat)	2	1
Mitjanament important	12	9
De la màxima importància	33	33

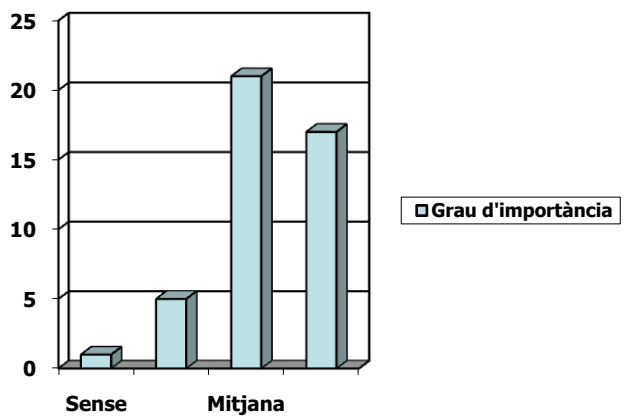
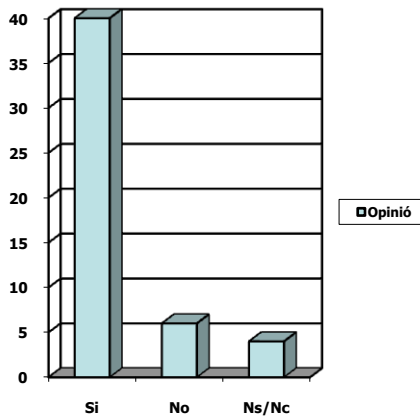


7. Creu que han d'haver-hi més vivendes en règim de lloguer?

	Delphi 1	Delphi 2
SI	39	40
NO	11	6
NS/NC	5	4

8. En termes relatius este problema de vivenda és:

	Delphi 1	Delphi 2
Irrellevant	5	1
De poca importància (de poca prioritat)	7	5
Mitjanament important	17	21
De la màxima importància	21	17



Sobre trànsit:

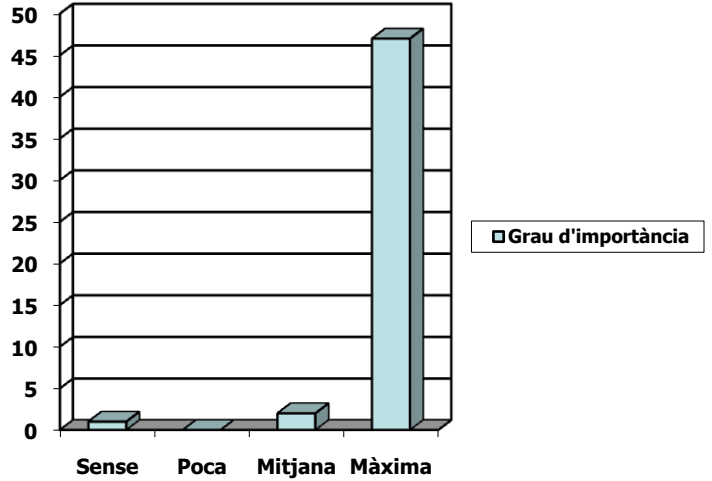
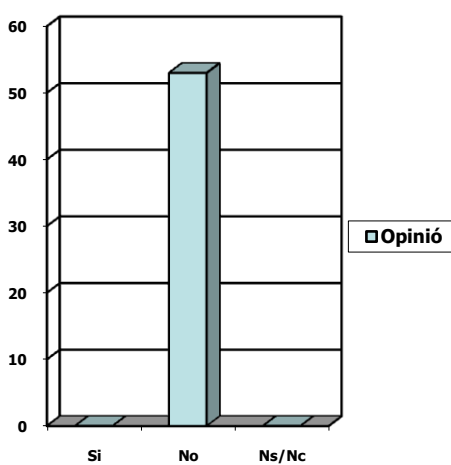
9. Considera que són adequades l'entrada i eixida de Xirivella cap a València en automòbil?

	Delphi 1	Delphi 2
SI	0	0
NO	49	53
NS/NC	0	0



10. En termes relatius este problema de tràfic és:

	Delphi 1	Delphi 2
Irrellevant	0	1
De poca importància (de poca prioritat)	0	0
Mitjanament important	3	2
De la màxima importància	50	47

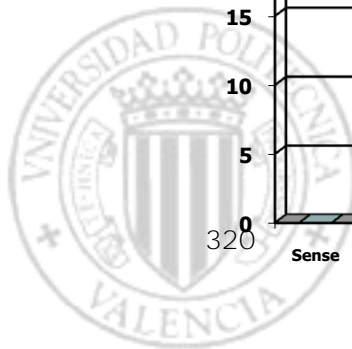
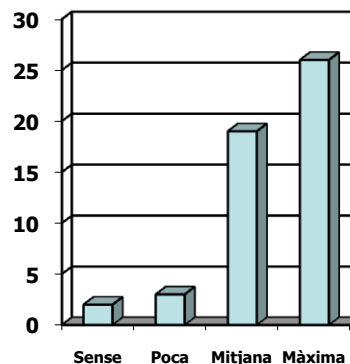
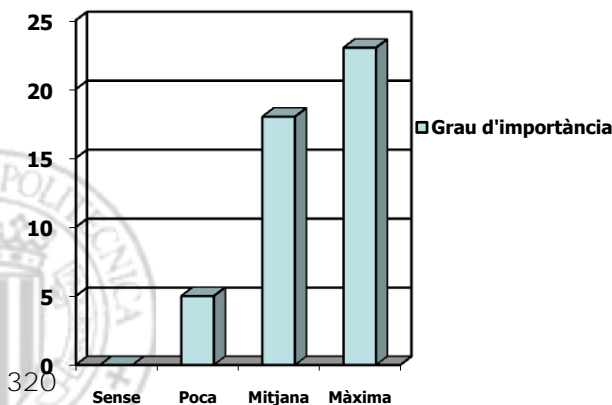


11. Creu vostè que és necessari racionalitzar i sistematitzar els sentits de circulació del carrer a Xirivella?

	Delphi 1	Delphi 2
SI	46	48
NO	8	2
NS/NC	2	3

12. En termes relatius este problema és:

	Delphi 1	Delphi 2
Irrellevant	4	2
De poca importància (de poca prioritat)	5	3
Mitjanament important	21	19
De la màxima importància	20	26

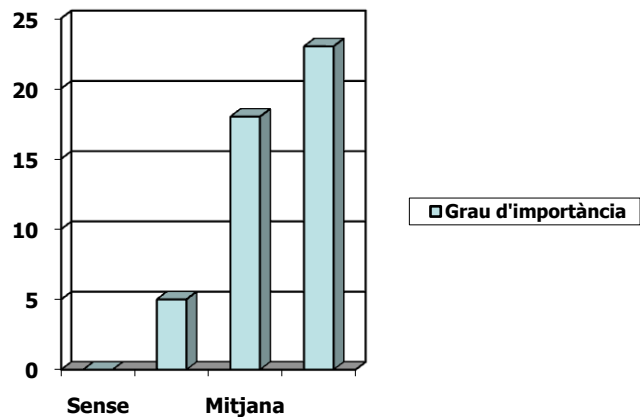
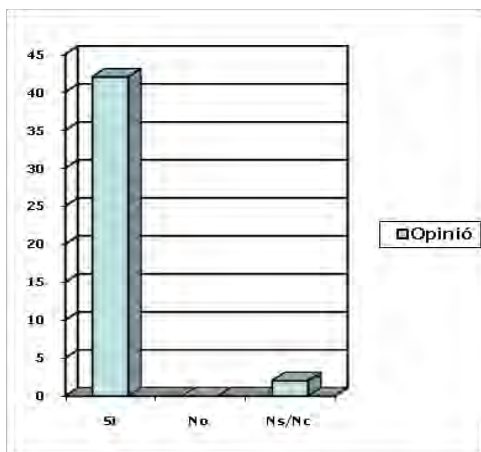


13. Creu vostè que és necessari millorar la senyalització en els carrers de Xirivella?

	Delphi 1	Delphi 2
SI	49	42
NO	1	0
NS/NC	2	2

14. En termes relatius este problema és:

	Delphi 1	Delphi 2
Irrellevant	0	0
De poca importància (de poca prioritat)	3	5
Mitjanament important	28	18
De la màxima importància	19	23

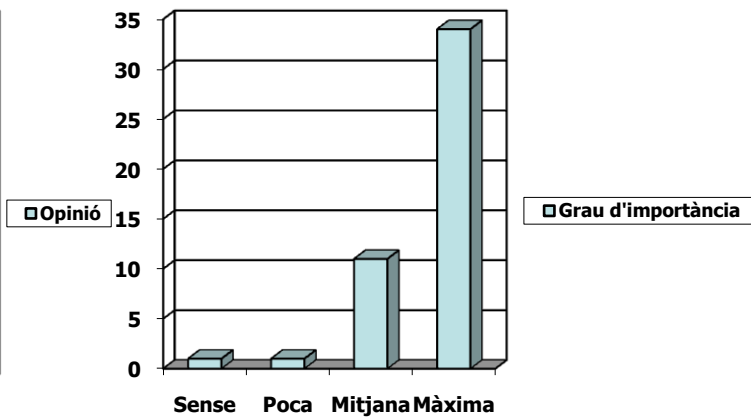



15. Considera que és necessari un accés de vianants a Xirivella des de València- Mislata- Barri de la Llum?

	Delphi 1	Delphi 2
SI	55	46
NO	1	0
NS/NC	0	1

16. En termes relatius este problema de tràfic és:

	Delphi 1	Delphi 2
Irrelevant	0	1
De poca importància (de poca prioritat)	2	1
Mitjanament important	13	11



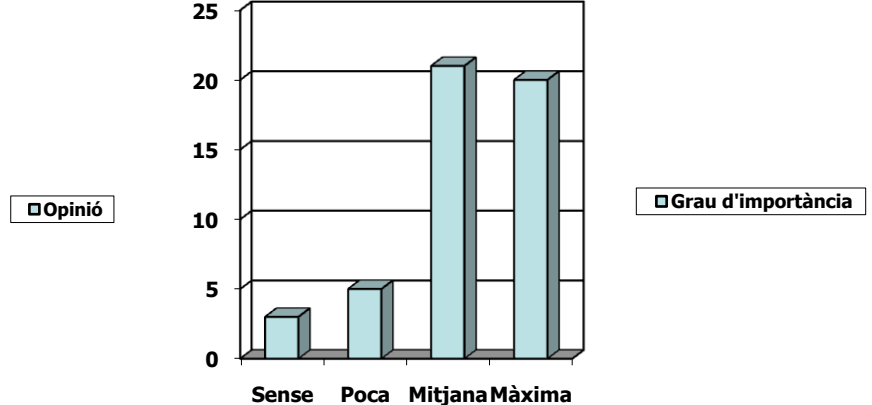
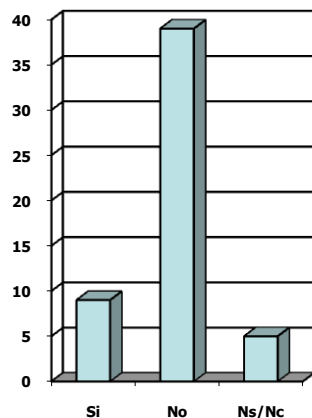
	Delphi 1	Delphi 2
De la màxima importància	37	34

17. Considera adequades les condicions d'accés al cementeri?

	Delphi 1	Delphi 2
SI	9	9
NO	38	39
NS/NC	7	5

18. En termes relatius este problema és:

	Delphi 1	Delphi 2
Irrelevant	3	3
De poca importància (de poca prioritat)	4	5
Mitjanament important	25	21
De la màxima importància	15	20

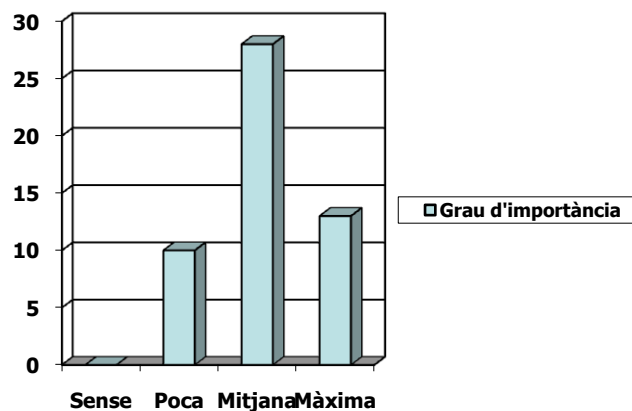
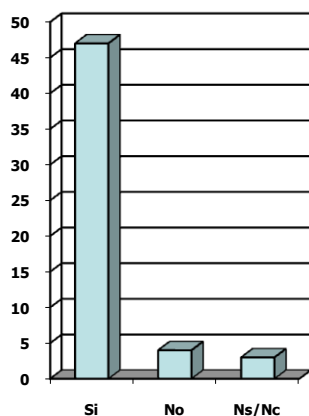


19. Considera que és necessari un carril bici a Xirivella?

	Delphi 1	Delphi 2
SI	43	47
NO	10	4
NS/NC	3	3

20. En termes relatius este problema és:

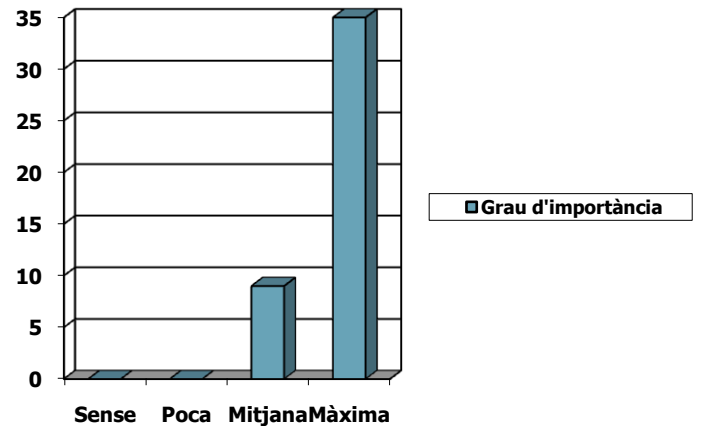
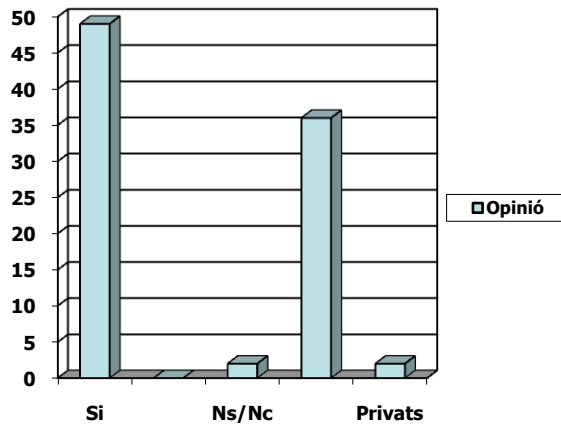
	Delphi 1	Delphi 2
Irrelevant	3	0
De poca importància (de poca prioritat)	11	10
Mitjanament important	29	28
De la màxima importància	11	13



	Delphi 1	Delphi 2
SI	52	49
NO	2	0
NS/NC	1	2
Públiques	27	36
Privades	6	2

22. En termes relatius este problema de trànsit és:

	Delphi 1	Delphi 2
Irrelevant	0	0
De poca importància (de poca prioritat)	2	0
Mitjanament important	17	9
De la màxima importància	34	35

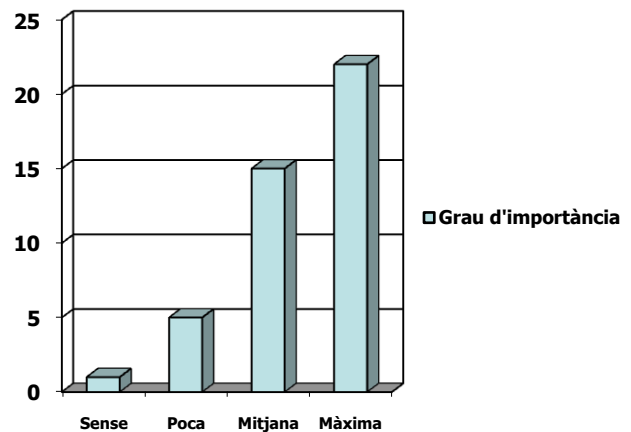
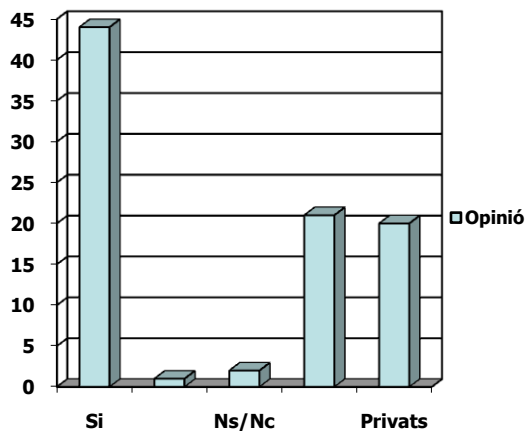


23. Creu que fan falta places d'aparcament per a camions?

	Delphi 1	Delphi 2
SI	45	44
NO	2	1
NS/NC	4	2
Públiques	16	21
Privades	7	10

24. En termes relatius este problema de trànsit és:

	Delphi 1	Delphi 2
Irrellevant	0	1
De poca importància (de poca prioritat)	8	5
Mitjanament important	14	15
De la màxima importància	29	22



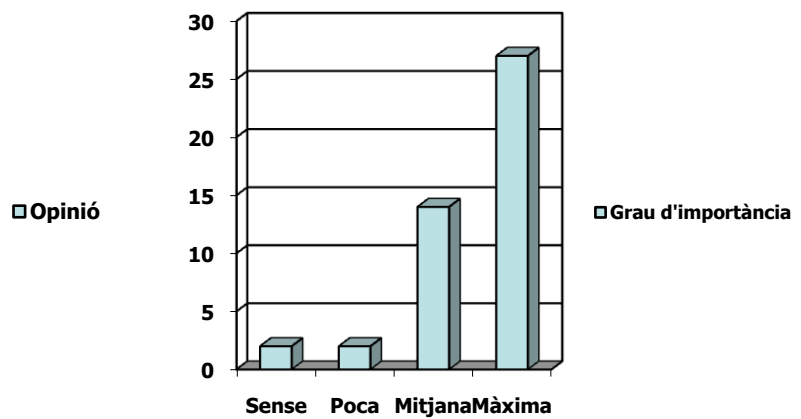
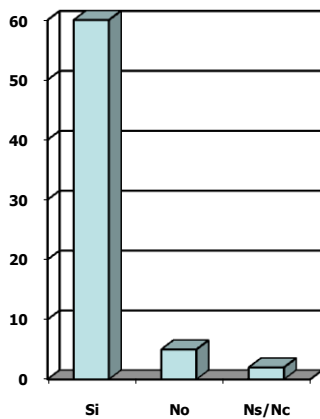


25. Pensa que és necessari preservar l'Horta?

	Delphi 1	Delphi 2
SI	41	60
NO	8	5
NS/NC	6	2

26. En termes relatius este problema de l'Horta és:

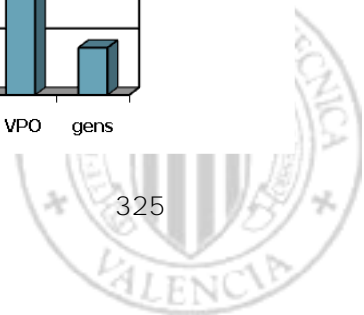
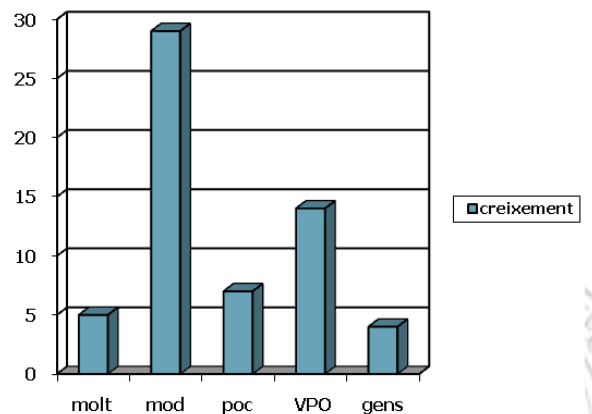
	Delphi 1	Delphi 2
Irrellevant	2	2
De poca importància (de poca prioritat)	4	2
Mitjanament important	16	14
De la màxima importància	30	27



Sobre el creixement urbanístic:

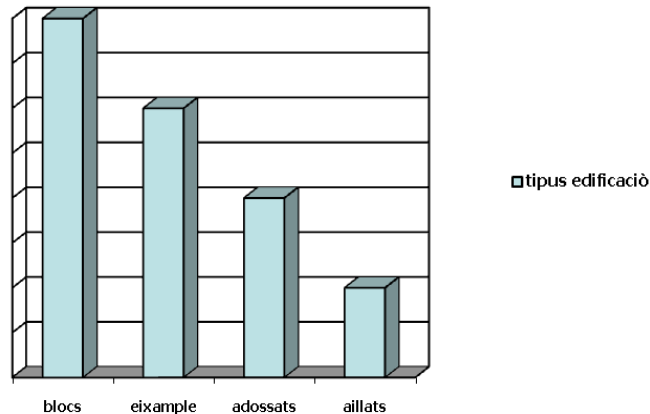
27. Opina que Xirivella ha de créixer urbanísticament?

	Delphi 1	Delphi 2
Sí, com més millor	8	5
Sí, moderadament	23	29
Sí, però poc	10	7
Només per VPP	10	14
Res	4	4



28. Els futurs creixements de zones residencials a Xirivella han de ser:
(Ordenar de major a menor preferència, 1a, 2a, 3a,...):

	Delphi 1	Delphi 2
Vivendes en bloc en altura	1	1
Vivendes tipus eixample	2	2
Vivendes unifamiliars adossades	3	3
Vivendes unifamiliars aïllades	4	4



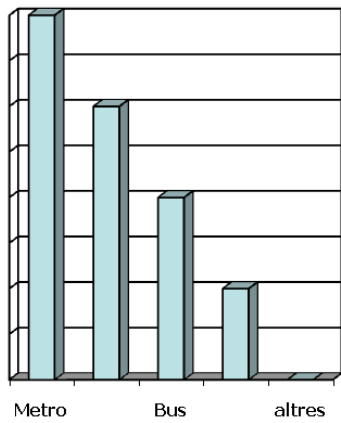
Sobre el transport públic:

29. Considera que Xirivella està ben comunicada en transport públic amb el centre de València.

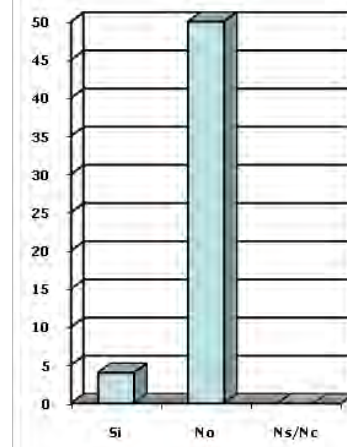
	Delphi 1	Delphi 2
SI	5	4
NO	49	50
NS/NC	1	0

30. En cas de millora del transport públic quin mig milloraria en primer lloc?
(Ordenar 1r, 2n, 3r.....)

	Delphi 1	Delphi 2
RENFE	3	4
Metro subterrani	1	1
Tramvia	2	2
Autobús	4	3
Altres		



millora transport públic



Opinió

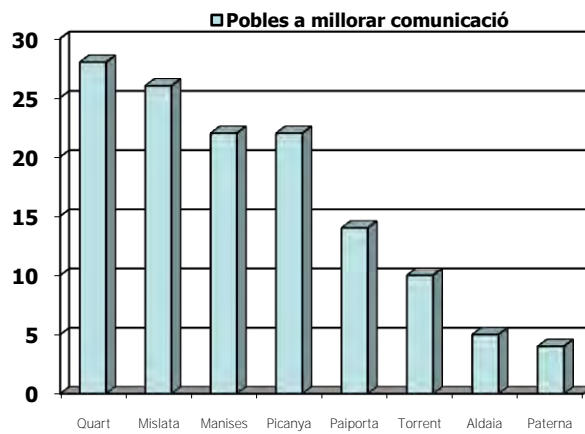
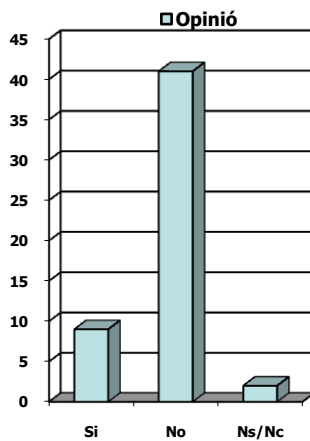
31. Considera que Xirivella està ben comunicada amb els pobles de l'àrea metropolitana?

	Delphi 1	Delphi 2
SI	6	9
NO	46	41
NS/NC	3	2

32. Citar els pobles amb els quals cal millorar la comunicació:

	Delphi 1	Delphi 2
Quart	30	28
Manises	25	22
Mislata	21	26
Picanya	19	22

	Delphi 1	Delphi 2
Torrent	15	10
Aldaia	13	5
Paiporta	10	14
Paterna	5	4

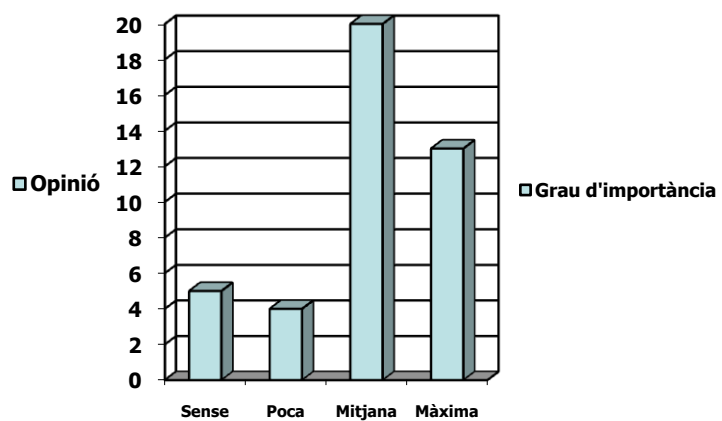
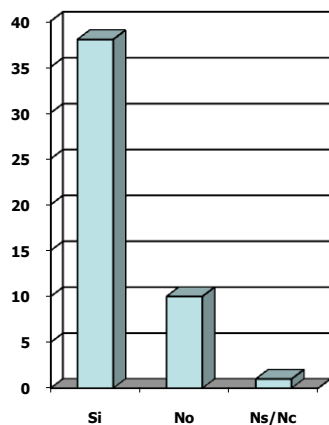


33. Amb l'excepció del cas especial del Barri La Llum considera que és necessari un transport públic dins de Xirivella que comuniqui tots els barris?

	Delphi 1	Delphi 2
SI	34	38
NO	17	10
NS/NC	4	1

34. En termes relatius este problema de transport és:

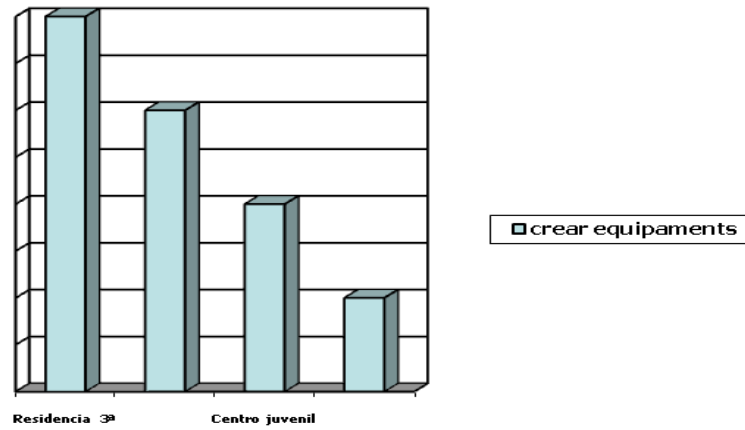
	Delphi 1	Delphi 2
Irrellevant	7	5
De poca importància (de poca prioritat)	14	4
Mitjanament important	21	20
De la màxima importància	10	13



Sobre dotacions i equipaments:

35. Algunes persones han expressat la necessitat de diversos equipaments com residència per a la 3a edat, centre de dia, casa de la Dona, centre juvenil,...Podria prioritzar aquells que considere més necessaris?

	Delphi 1	Delphi 2
Residència de la 3a Edat	1	1
Centre de dia	2	2
Casa de la dona	3	4
Centre juvenil	4	3

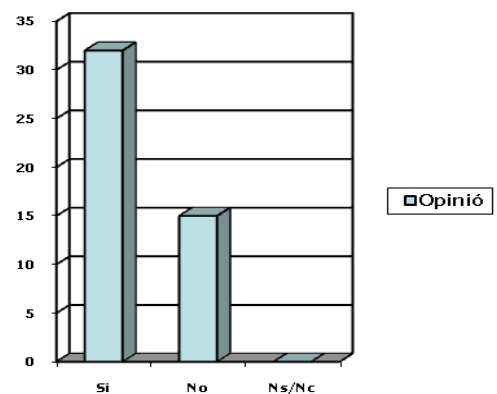
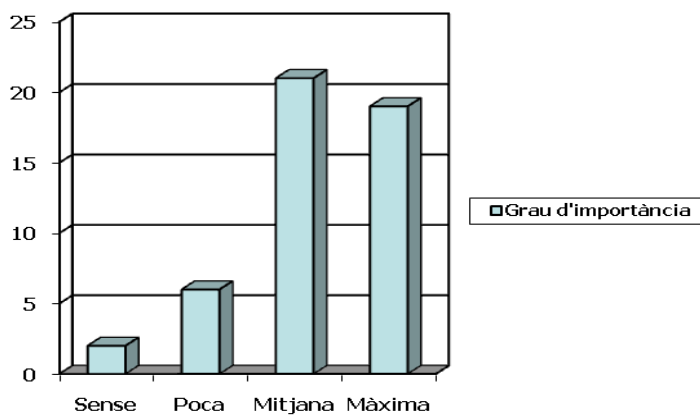


36. Considera que Xirivella en general té poques zones verdes

	Delphi 1	Delphi 2
SI	30	32
NO	26	15
NS/NC	0	0
Públiques	16	21
Privades	7	10

37. En termes relatius este problema és:

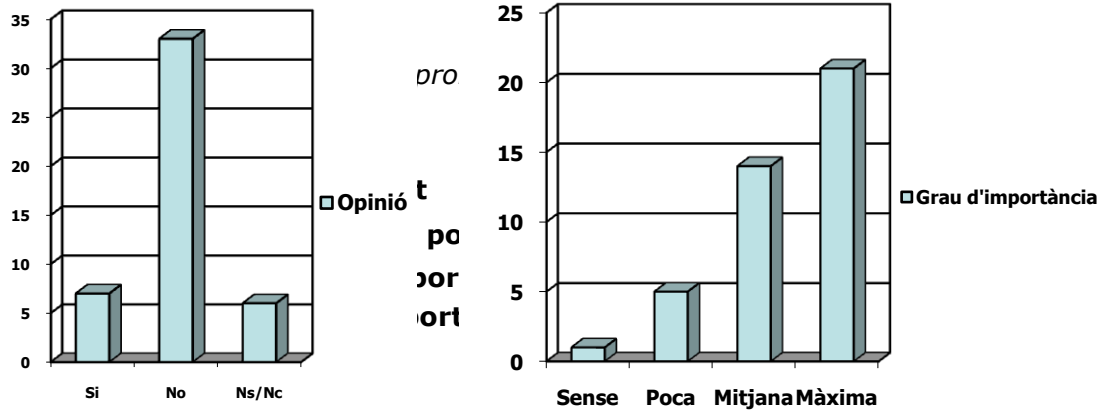
	Delphi 1	Delphi 2
Irrellevant	2	2
De poca importància (de poca prioritat)	8	6
Mitjanament important	16	21
De la màxima importància	21	19



Altres:

38. Considera acceptable la col·locació d'antenes de telèfons mòbils?

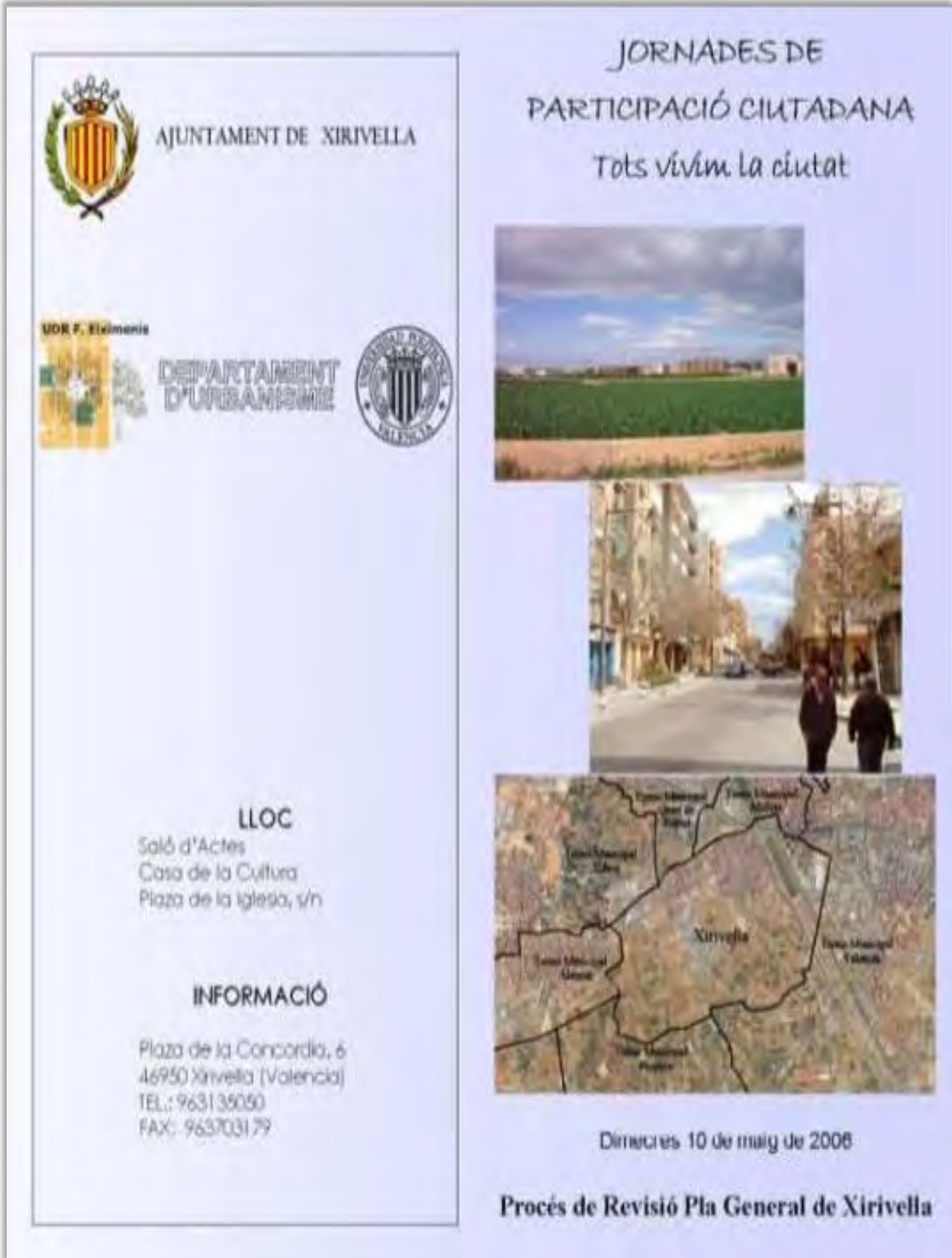
	Delphi 1	Delphi 2
SI	13	7
NO	35	33
NS/NC	8	6



Com a conclusió final, observant els resultats totals de les dos enquestes Delphi, podem veure que en la majoria de les preguntes els resultats es mantenen pràcticament igual. Els participants mantenen les seues opinions o s'incrementa en número l'opinió majoritària. Com a excepció, preguntes com la que fa referència a què si Xirivella té poques zones verdes, en el Delphi1 la meitat dels participants opinen que si i l'altra meitat opina que no té poques zones verdes, no obstant en l'enquesta Delphi 2 una tercera part dels participants consideren que no té poques zones verdes i les dos terceres parts restants que si.

2.9 JORNADA DE PARTICIPACIÓ CIUTADANA. "TOTS VIVIM LA CIUTAT".

A continuació es mostra el tríptic informatiu de la Jornada celebrada el 10 de Maig de 2006, on s'exposen els resultats dels apartats anteriors davant el públic assistent.



The triptych is divided into two main vertical sections. The left section contains logos and contact information, while the right section features a title, three photographs, a map, and the event date.

AJUNTAMENT DE XIRIVELLA

UDR F. Eiximenis

DEPARTAMENT D'URBANISME

JORNADES DE PARTICIPACIÓ CIUTADANA
Tots vivim la ciutat

LLOC
Saló d'Actes
Casa de la Cultura
Plaza de la iglesia, s/n

INFORMACIÓ
Plaza de la Concordia, 6
46950 Xirivella (Valencia)
TEL.: 963136050
FAX: 963703179

Dimecres 10 de maig de 2006

Procés de Revisió Pla General de Xirivella

JORNADES DE PARTICIPACIÓ CIUTADANA

PRESENTACIÓ

Dins els treballs de redacció de la revisió del Pla General de Xivella s'ha produït un procés de participació ciutadana per ajudar a prendre les decisions més adients en la definició del model territorial que ha de desenvolupar el Pla General. Per això aquest procés s'ha realitzat de forma prèvia i/o simultània a la redacció del document de Concèpt Previ que defineix el Model Territorial a transitar en la Conselleria de Territori i Habitatge per a la seua aprovació. Aquestes jornades culminen la primera fase del procés, juntament la fase més intensa en la qual s'han aplegat les propostes realitzades pels diferents col·lectius i persones. En aquestes jornades presentarem els resultats del procés de participació i farem una síntesi de les anàlisis realitzats per l'equip redactor per a concloure amb l'exposició de les idees i decisions a incloure en el Model Territorial. Les jornades es plantegen com una exposició d'anàlisis i decisions però també com una oportunitat per a qui té la intenció de participar en el procés de debat i debatir el Model Territorial que es dissenja. Aquest Model ha d'incloure's en el Document de Concèpt que ha d'exposar-se al públic abans d'enviar-se a la Conselleria de Territori i Habitatge.

PROGRAMA

Dimecres 10 de maig de 2016

16:00 - 18:15 Exposició i debat d'avanç treballs del Pla general de Xivella i decisions estratègiques del Model Territorial

Vicent Albu Grau

20:00 - 20:45 Exposició i debat d'avanç treballs del Pla general de Xivella i decisions estratègiques del Model Territorial

José Luis Miralles i García

PRESENTACIÓN

Dentro los trabajos de redacción de la revisión del Plan General de Xivella se ha producido un proceso de participación ciudadana para ayudar a tomar las decisiones más convenientes en la definición del modelo territorial que debe desarrollar el Plan General. Por eso este proceso se ha realizado de forma previa y/o simultánea a la redacción del documento de Concepto Previo que define el Modelo Territorial a transitar en la Consejería de Territorio y Vivienda para su aprobación. Estas jornadas culminan la primera fase del proceso, juntamente la fase más intensa en la que se han recogido las propuestas realizadas por los diferentes colectivos y personas. En estas jornadas presentaremos los resultados del proceso de participación y también una síntesis del análisis realizado por el equipo redactor para concluir con la exposición de las ideas y decisiones a incluir en el Modelo Territorial. Las jornadas se plantean como una exposición de análisis y decisiones pero también como una oportunidad para quien ha estado o quiere participar en el proceso de decisión para configurar el pasado, futuro y territorio de Xivella y debatir el Modelo Territorial que se disena. Este Modelo debe exponerse al público antes de enviarse a la

Consejería de Territorio y Vivienda.

PROGRAMA

Miércoles 10 de mayo de 2016

17:00 - 18:15 Exposición y debate d'avanç treballs del Pla general de Xivella i decisions estratègiques del Model Territorial

Vicent Albu Grau

20:00 - 20:45 Exposición y debate d'avanç treballs del Pla general de Xivella i decisions estratègiques del Model Territorial

José Luis Miralles i García

Il·lustració 5: Tríptic de les Jornades de Participació Ciutadana.

3 ANNEX II: TALLER DE VALORACIÓ DEL PAISATGE DE XIRIVELLA.

Per dur a terme el Procés de Participació Ciutadana de Valoració de Paisatge en Xirivella, es va convocar a tot el Públic Interessat (considerat aquest segons l'article 14 del Reglament de Paisatge de la Comunitat Valenciana) a participar en un Taller de Valoració Pública de Paisatge en el Saló de Plens de l'Ajuntament Xirivella, celebrat el dia 6 de març de 2008.

Per a la convocatòria del Taller es van elaborar uns díptics, que es mostren en les imatges 2 i 3. En els quals s'especificava el dia, lloc i hora de la citació, el convocant, el director i secretari del Taller, el títol del mateix i el programa a seguir en la sessió del Taller.

El seu programa va ser, en primer lloc, donar l'acreditació als participants, després es realitzar una exposició del Procés de Participació Pública segons la nova legislació Estatal i Valenciana.

I per últim, es va realitzar la Valoració de Paisatge de Xirivella, per a la qual cosa, es va passar l'enquesta en la qual es valoren les Unitats de Paisatge i els Recursos Paisatgístics, a més de definir els Objectius de Qualitat Paisatgística. Aquesta es va respondre al temps que s'exposaven cada una de les Unitats de Paisatge i Recursos Paisatgístics.

Per tant, la finalitat última d'aquest acte era recollir l'opinió, de tots els participants, sobre les Unitats de Paisatge i els Recursos Paisatgístics.

Cal aclarir, que tant les Unitats com els Recursos, prèviament van ser caracteritzats, i publicat en la pàgina web de l'Ajuntament de Xirivella.

A més, tota aquesta documentació va acompanyada de l'enquesta de Valoració de les Unitats de Paisatge i dels Recursos Paisatgístics, i d'Objectius de Qualitat Paisatgística, entregada al presents en el Taller de Valoració.



AJUNTAMENT DE XIRIVELLA
REGIDORIA DE PLANIFICACIÓ I
DISCIPLINA URBANÍSTICA, PROJECTES
I PARTICIPACIÓ CIUDADANA

DEPARTAMENT
D'URBANISME

INFORMACIÓ

Plaça de la Concordia, 6
46960 Xirivella (Valencia)
TEL: 963135050
FAX: 963703179
E-mail: xirivella.participa@cv.gva.es

Tota la informació associada al Pla de Participació Pública es troba exposada en la web de l'Ajuntament:
www.xirivella-ajuntament.es

Dia 6 de Març de 2008
Sala de Plens de l'Ajuntament

El Regidor de Planificació i Disciplina Urbanística,
Projectes i Participació Ciutadana,
En **Joan Antoni Pérez i Domènech**
CONVOCA
a la participació pública en el

**TALLER DE VALORACIÓ
PÚBLICA DE PAISATGE
DE XIRIVELLA**

DIRECTOR: JOSÉ LUIS MIRALLES I GARCIA
SECRETARI: VICENT JESÚS ALTUR GRAU

**Pla
General
Xirivella**

Il·lustració 6: Cara exterior del díptic elaborat per al Taller de Valoració Pública de Paisatge de Xirivella.



TALLER DE VALORACIÓ PÚBLICA DE PAISATGE DE XIRIVELLA

PRESENTACIÓ	LLOC
<p>El procés de redacció de la Revisió del Pla General de Xirivella va començar en setembre de 2005 i amb ell es va iniciar un procés de participació pública molt innovador previ a la presa de decisions a concretar en el Document de Concert Previ. Aquest procés ha seguit gratament satisfactori i positiu amb uns resultats que es poden observar als documents publicats en la web de l'Ajuntament.</p> <p>Això però, entre abril i agost de 2006, s'aproven dos importants lleis estatals i el Reglament de Paisatge de la Comunitat Valenciana que afecten de manera directa i molt essencial als processos de redacció del planejament urbanístic.</p> <p>Amb la nova regulació s'implementa de manera definitiva i concreta un sistema de participació pública en compliment de les Directives europees de desenvolupament del conveni de Aarhus i del desenvolupament de la Llei d'Ordenació del Territori i Protecció del Paisatge valenciana.</p> <p>Les jornades que es convoquen suposen completar i continuar el procés de participació ja iniciat en el compliment de la nova legislació. Això suposa l'inici d'una nova etapa en la redacció del planejament urbanístic on la participació ciutadana adquireix un protagonisme fonamental.</p>	<p>Sala de Plens de l'Ajuntament a les 19:30 h Plaça de la Concordia, 6 Xirivella</p>
	<h3 style="text-align: center;">PROGRAMA</h3> <p style="text-align: center;">Març 6 de 2008</p> <p>19:30 -19:45 Entrega de documentació i Acreditació dels Participants</p> <p>19:45 -20:00 Presentació i inauguració oficial Joan Antoni Pérez i Domènach</p> <p>20:00 -20:15 Procés de Participació pública segons la nova legislació Estatal i Valenciana José Luis Miralles i Garcia</p> <p>20:15 -21:15 Taller de Valoració:</p> <ol style="list-style-type: none"> 1. Explicació enquesta 2. Enquesta i exposició de les UP i RP.



Il·lustració 7: Cara exterior del díptic elaborat per al Taller de Valoració Pública de Paisatge de Xirivella.

Una vegada ja reunits en el Saló de Plens de l'Ajuntament de Xirivella per conduir el Taller de Valoració de Paisatge de Xirivella es va preparar es va preparar una presentació explicativa en power-point, que s'adjunta a continuació junt amb l'explicació de cada una de les diapositives que la componen.

Aquesta Presentació està estructurada en 5 apartats. Un primer, dedicat a la A com es va dur a terme la Valoració del Paisatge de Xirivella en el Taller, el segon a la Caracterització de les Unitats de Paisatge, a continuació, el corresponent a la Presentació de les Unitats de Paisatge, seguida per la Caracterització dels Recursos Paisatgístics, i per últim, el de la Presentació dels Recursos Paisatgístics.

Estructura del Taller → 5 blocs:

1. Valoració del Paisatge de Xirivella: Enquesta.
2. Caracterització de les Unitats de Paisatge.
3. Presentació de les Unitats de Paisatge.
4. Caracterització dels Recursos Paisatgístics.
5. Presentació dels Recursos Paisatgístics.

1. METODOLOGIA

Valoració del Paisatge → ENQUESTA

• **Valoració Paisatgística:** Valor per a cada UP i a cada RP



Valors:

- a. Molt Alt b. Alt c. Mitjà d. Baix e. Molt Baix

• **Objectius de Qualitat:** Per a cada UP i a cada RP

- a. Conservació i manteniment del caràcter existent
- b. Restauració del caràcter
- c. Millora del caràcter existent a partir de la introducció de nous elements o la gestió dels existents
- d. Creació d'un nou paisatge

• **Observacions:** Per anotar qualsevol aclariment o consideració sobre la UP o el RP que s'està tractant.

Per a la valoració del paisatge de Xirivella, és necessari conèixer les Preferències de la Població, per això, la importància de completar l'enquesta, facilitada.

L'estructura de la qual, és senzilla, per a cada UP i cada RP, hi ha que contestar a tres preguntes:

- La primera: La Valoració Paisatgística, elegint un dels cinc valors, definits en el Reglament de Paisatge de la Comunitat Valenciana.
- La segona: La d'assignar un Objectiu de Qualitat a cada UP i RP, triant un o més dels objectius definits pel Reglament de Paisatge de la Comunitat Valenciana.
- La tercera: La d'anotar, si ho consideren oportú, alguna observació per a l'element que s'està valorant.



1. METODOLOGIA

•Segons el Reglament de Paisatge de la Comunitat Valenciana:

UP i RP protegits legalment
↓
Valor Paisatgístic: Molt Alt

•Anàlisi de les respostes i propostes dels Participants.

•Avaluació dels resultats obtinguts i dels suggeriments presentats.

A més, cal dir, que segons el Reglament de Paisatge de la Comunitat Valenciana, tots aquells elements, tant UP, com RP, que estiguen protegits legalment, se'ls assigna, directament, un valor paisatgístic Molt Alt. Per tant, no cal fer la seua valoració.

Una vegada completada l'enquesta, el següent pas per a la valoració, és el d'anàlisi i avaluació de les respostes i de les propostes de tots el participants en la mateixa, per arribar a la Valoració Paisatgística de les UP i dels RP per part de la Població.

2. CARACTERITZACIÓ UP

Unitats de Paisatge Urbanes { Viaris Homogenis
Trams Viaris amb Característiques Especials

• Viaris Homogenis:

TIPUS	AMPLIE TOTAL	SENTITS CIRCULACIÓ	NUM. APARCAMENTS	CARACTERÍSTIQUES					
				ALTURES EDIFICIS	VEGETACIÓ	CARRIE BICI	PER A VIANANTS	PLAÇA I PARC	
1	15 - 25 m	2	2	IV, V	SI	SI	NO	NO	
2	15 - 25 m	2	4	IV, V	SI	NO	NO	NO	
3	15 - 25 m	2	2	II, III	NO	NO	NO	NO	
4	6 - 15 m	2	2	IV, V	SI	NO	NO	NO	
5	6 - 15 m	1	2	IV, V	NO	NO	NO	NO	
6	6 - 15 m	1	2	IV, V	SI	NO	NO	NO	
7	6 - 15 m	1	2	PB, I, II, III	NO	NO	NO	NO	
8	6 - 15 m	1	1-2	IV, V	NO	NO	NO	NO	
9	6 - 15 m	1	1-2	PB, I, II, III	NO	NO	NO	NO	
10	- 6 m	1	-	-	-	NO	SI	NO	
11	- 6 m	1	-	PB, I, II, III	NO	NO	NO	NO	
12	- 25 m	1	-	-	SI	NO	NO	SI	

UNITATS DE PAISATGE		
TIPUS	NOH	VIARIS
VIARIS HOMOGENIS	UP 1	TIPUS 1
	UP 2	TIPUS 2
	UP 3	TIPUS 3
	UP 4	TIPUS 4
	UP 5	TIPUS 5
	UP 6	TIPUS 6
	UP 7	TIPUS 7
	UP 8	TIPUS 8
	UP 9	TIPUS 9
	UP 10	TIPUS 10
	UP 11	TIPUS 11
	UP 12	TIPUS 12

Es defineix una Unitat de Paisatge com l'àrea geogràfica amb un configuració estructural, funcional o perceptivament diferenciada, única i singular, que ha anat adquirint els caràcters que la defineixen al llar d'un període de temps. S'identifica per la seua coherència interna y les seues diferències respecte a les unitats contigües. (art 32. RPCV)

Per a la caracterització de les Unitats de Paisatge de Xirivella es consideren dues zones, la Urbana i la Rural. Per això, s'han definit Unitats de Paisatge Urbanes i Unitats de Paisatge Rurals.

Les Unitats de Paisatge Urbanes, es caracteritzen segons dos criteris:

- Per agrupació dels Viaris Homogenis: S'han elegit una sèrie de característiques i a partir d'elles s'han definit 12 Tipus de Viaris

Homogenis i cada viari s'ha associat a un d'aquests Tipus. A més, s'ha establert una correspondència entre cada Viari Tipus i una Unitat de Paisatge.

- Per Trams Viaris amb Característiques Especials: S'han definit 4 noves Unitats de Paisatge.

2. CARACTERITZACIÓ UP

• Trams Viaris amb Característiques Especials:

UNITATS DE PAISATGE		
TIPUS	NOM	VIARIS
TRAMS VIARIS AMB CARACTERÍSTIQUES ESPECIALS	UP 13	Avda. Camí Nou
	UP 14	Avda. Mare de Déu dels Desemparats
	UP 15	Avda. Constitució
	UP 16	Casc Històric

Resultant un total de 16 Unitats de Paisatge Urbanes. Les quals s'han representat de forma gràfica, associant a cada Unitat de Paisatge un color, com es mostra en la imatge.

2. CARACTERITZACIÓ UP

Representació de les Unitats de Paisatge Urbanes



2. CARACTERITZACIÓ UP

Unitats de Paisatge Rurals



Les Unitats de Paisatge Rurals considerades són 4: La Zona Del Cementeri, La Zona Oest, La Zona Nord i el Nou Llit Del Riu Túria.

Ara es passa a començar amb la primera part de l'enquesta, la de la valoració de les Unitats de Paisatge que s'acaben de presentar. Per a cada una, es mostra la seua localització en un plànol i alguna fotografia representativa de la mateixa, i a continuació es completen les preguntes referides a ella.



Una vegada contestada l'enquesta per a cada una de les Unitats de Paisatge definides amb anterioritat, el següent pas és de la Valoració del Recursos Paisatgístics.

Es defineixen com a Recursos Paisatgístics els elements lineals o puntuals singulars d'un paisatge o grup d'aquests que defineixen la seua individualitat i que tenen un valor visual, ecològic, cultural i/o històric. (art 32. RPCV)

Per a la caracterització dels Recursos Paisatgístics, aquest es classifiquen segons tres criteris: Pel seu Interès Cultural i Patrimonial, dels que destaquen els

edificis singulars de la localitat, pel Interès Ambiental, que inclou els parcs, i pel Interès Visual, que són les Infraestructures que delimiten els cas de Xirivella.


4. CARACTERITZACIÓ RP

Recursos Paisatgístics

- Cultural i Patrimonial
- Ambiental
- Visual

RECURSOS PAISAJÍSTICOS EN EL ÁMBITO URBANO / RECURSOS PAISAJÍSTICOS EN EL ÀMBIT URBAN		
TIPUS / TIPO	NOM / NOMBRE	ELEMENT / ELEMENTO
	RP 1	Església Parroquial de la Verge de la Salut
	RP 2	Ermita de la Verge de la Salut
	RP 3	Closa
	RP 4	Casa del Déu
	RP 5	Habitatge unifamiliar
	RP 6	Retauls ceràmics: Crist Crucificat, Via Crucis
	RP 7	Retauls ceràmics: Estació I del Via Crucis
	RP 8	Retauls ceràmics: Estació II del Via Crucis
	RP 9	Retauls ceràmics: Estació IV del Via Crucis
	RP 10	Retauls ceràmics: Estació VII del Via Crucis
	RP 11	Retauls ceràmics: Estació última del Via Crucis
	RP 12	Retauls ceràmics: Panell Commemoratiu
	RP 13	Retauls ceràmics: Panell del rellotge
	RP 14	Retauls ceràmics: Sant Antonio de Pàdua
	RP 15	Retauls ceràmics: Sant Vicent Ferrer (I)
	RP 16	Retauls ceràmics: Sant Vicent Ferrer (II)
	RP 17	Retauls ceràmics: Santa Rita de Càssia
	RP 18	Retauls ceràmics: Verge del Rosari
	RP 19	Lamentari Verge de la Salut
	RP 20	Dipòsit d'aigua Verge de la Salut
	RP 21	Mercat Municipal
	RP 22	Carrer Pilota
	RP 23	Carrer Verge de la Salut
	RP 24	Carrer València
	RP 25	Carrer del Fou
	RP 26	Plaça de l'Ermita
	RP 27	Carrer Nueva
	RP 28	Carrer Salvador Forment
	RP 29	Carrer Jimoners
	RP 30	Plaça de l'Església
	RP 31	Carrer San Antonio
	RP 32	Carrer Joaquin Ortao
	RP 33	Carrer Vicent Roca Carvera
	RP 34	Carrer Major
	RP 35	Carrer de la Séquia

INTERÈS CULTURAL I PATRIMONIAL


 Recursos Amb Protecció

4. CARACTERITZACIÓ RP

Recursos Paisatgístics

Cultural i Patrimonial
Ambiental
Visual

	RP 36	Carrer San Joaquin	
	RP 37	Carrer San Miguel	
	RP 38	Carrer San Vicente Ferrer	
	RP 39	Carrer Juan Molina	
	RP 40	Carrer Colón	
	RP 41	Carrer Cervantes	
	RP 42	Carrer Francesc Vinatea	
	RP 43	Carrer Germanes Cubells	
	RP 44	Carrer Germans Conejero	
	RP 45	Carrer Salvador Castillo	
	RP 46	Carrer Moli	
	RP 47	Carrer Parreta	
	RP 48	Alqueria "Alós"	
	RP 49	Alqueria "Canut"	
	RP 50	Alqueria "Moret Nueva"	
	RP 51	Alqueria "Moret Vieja"	
	RP 52	Alqueria "Pollastre"	
	RP 53	Alqueria "Serra"	
	RP 54	Alqueria "Sorregin"	
	RP 55	Motor M ^a Auxiliadora	
	RP 56	Camino de Picanya	
	RP 57	Camino de les Peñetes i Camí Alqueria del Pollastre	
	RP 58	Camino de Faitaner	
	RP 59	Camino Hondo del Cementerio	
	RP 60	Iglesia de San Ramón Nonato	
	RP 61	Iglesia de Sant Vicent Ferrer	
	RP 62	Parr. Pablo Iglesias	
	RP 63	Parr. Dolores Ibaruri	
	RP 64		La línia del ferrocarril
	RP 65		L'autovia V-30
	RP 66	Elements Topogràfics i Formals	L'autovia A-3
	RP 67		La carretera CV-3215
INTERÉS AMBIENTAL			
INTERÉS VISUAL			

 Recursos Amb Protecció

A més, dels Recursos Paisatgístics considerats, del 1 al 35 i del 48 al 55, tenen algun tipus de protecció legal, (són els que apareixen en la taula ombrejats), per la qual cosa no s'han de valorar, sinó que ja tenen assignat el valor Molt Alt, seguint el Reglament de Paisatge de la Comunitat Valenciana. La resta, dels Recursos Paisatgístics, són els que es valoren en la segona part de l'enquesta.



5.RP

•Presentació dels Recursos Paisatgístics:

1. Plànol de Localització del RP.
2. Fotografies representatives del RP.

•Completar l'Enquesta:

1. Respondre les tres preguntes associades al RP.

Després de l'últim RP, queda una pregunta, per poder indicar totes les consideracions que s'estimen oportunes, afegir qualsevol comentari per a cada Unitat de Paisatge i Recurs Paisatgístic, i agregar el nom d'Unitats i Recursos de Paisatge que consideren que no ha estat anomenats, però que són de rellevància.

3.1 UNITATS DE PAISATGE.

3.1.1 LLISTAT DE LES UNITATS DE PAISATGE.

UNITATS DE PAISATGE EN L'ÀMBIT URBÀ / UNIDADES DE PAISAJE EN EL ÀMBITO URBANO		
TIPUS / TIPO	NOM / NOMBRE	VIARIS / VIARIOS
VIARIS HOMOGENIS / VIARIOS HOMOGÈNEOS	UP 1	VIARI AMB DOS SENTITS DE CIRCULACIÓ, EN EDIFICACIÓ OBERTA
	UP 2	VIARI AMB DOS SENTITS DE CIRCULACIÓ I DUES LÍNIES D'APARCAMENTS, EN EDIFICACIÓ OBERTA
	UP 3	VIARI AMB DOS SENTITS DE CIRCULACIÓ I MÉS DE DUES LÍNIES D'APARCAMENTS. INDUSTRIAL
	UP 4	VIARI AMB DOS SENTITS DE CIRCULACIÓ I DUES LÍNIES D'APARCAMENTS I VEGETACIÓ
	UP 5	VIARI AMB UN SENTIT DE CIRCULACIÓ I DUES LÍNIES D'APARCAMENTS, SENSE VEGETACIÓ
	UP 6	VIARI AMB UN SENTIT DE CIRCULACIÓ I DUES LÍNIES D'APARCAMENTS, AMB VEGETACIÓ
	UP 7	VIARI AMB UN SENTIT DE CIRCULACIÓ I DUES LÍNIES D'APARCAMENTS, SENSE VEGETACIÓ, EN HABITATGE ADOSSAT
	UP 8	VIARI AMB UN SENTIT DE CIRCULACIÓ I UNA O DUES LÍNIES D'APARCAMENTS, EN EDIFICACIÓ OBERTA
	UP 9	VIARI AMB UN SENTIT DE CIRCULACIÓ I UNA LÍNEA D'APARCAMENTS, EN HABITATGE ADOSSAT
	UP 10	VIARI PER A VIANANTS EN EL NUCLI HISTÒRIC
	UP 11	VIARI AMB UN SENTIT DE CIRCULACIÓ I SENSE LÍNIES D'APARCAMENT EN EL NUCLI HISTÒRIC
	UP 12	PLACES I ZONES VERDES
TRAMS VIARIS AMB CARACTERÍSTIQUES ESPECIALS / TRAMOS VIARIOS CON CARACTERÍSTICAS	UP 13	Eix Camí Nou
	UP 14	Eix Verge dels Desemparats
	UP 15	Eix Constitució
	UP 16	Casc Històric

Taula 8: Unitats de Paisatge definides per a l'Estudi de Paisatge de Xirivella.

3.1.2 FITXES RESUM DE LES CARACTERÍSTIQUES DE LES UNITATS DE PAISATGE I REPORTATGE FOTOGRÀFIC.

A continuació, s'adjunten les fitxes de cada una de les Unitats de Paisatge, en les quals es detallen les seues principals característiques. A més a més, associada a cada una de les fitxes s'ha disposat una reportatge fotogràfic de tres viaris on s'observen les característiques detallades en la fitxa.

UNITAT DE PAISATGE		
DENOMINACIÓ:	NOM:	N. FITXA
Avda.	X	VIARI AMB DOS SENTITS DE CIRCULACIÓ, EN EDIFICACIÓ OBERTA
Carrer	-	
Plaça	-	
Carretera	-	
		UP1

DESCRIPCIÓ DE LA UNITAT

Jerarquia: Pertany a la xarxa primària de viaris de Xirivella.

Característiques de la Secció: Ample del viari entre 15 i 25 m, amb dos sentits de circulació i dues línies d'aparcaments, una en cada sentit de circulació. A més, disposen de carril bici. Els edificis tenen entre IV i V plantes d'altura. I hi ha vegetació en les voreres. Els modes de transport no estan disgregats. En algun dels seus encreuaments amb altres viaris hi ha rotondes. Té senyalització vertical i horitzontal però, no semàfors.

Usos: El principal ús que es dona en els viaris que defineixen la unitat de paisatge 1 és el residencial.

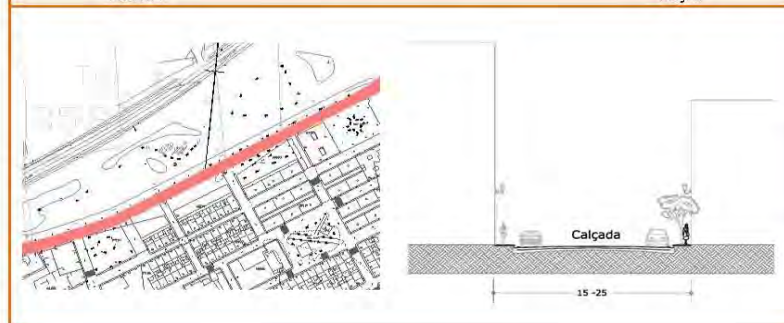
VIARIS QUE COMPENEN AQUESTA UNITAT		
NOM:	ZONA	
CAMI NOU	-	
DE LA VERGE DELS DESEMPARATS	-	
LA PAU	PAU	

SECCIONS TIPUS
PLÀNOL DE LOCALITZACIÓ GENERAL



PLANTA

ALÇAT



CARACTERÍSTIQUES FUNCIONALS					
D'ACCESSIBILITAT					
VORERES		PASSOS VIARANTS		ENTRADA EDIFICIS	
RAMPES	Si	X	PINTATS	Si	X
	No	-		No	-
SUF. AMPLE	Si	X	BADEM	Si	X
	No	-		No	-
ESTAT	REGULAR		ESTAT	REGULAR	
				ESTAT:	NO EXISTEIX



CARACTERÍSTIQUES PERCEPTUALS									
FORMES DE CREIXEMENT									
Nucli Històric	-	Eixample	X	Habitatge adossat	X				
Ampliació del casc	-	Edificació oberta	X	Industrial / Terciari	-				
ELEMENTS									
EXISTÈNCIA DE VEGETACIÓ:		SI		X	NO				
TIPUS D'ARBRES	PALMERES				Foto	5, 20, 33, 34			
	ARBRES DE FULLA PERENNE				Foto	4, 21, 32			
					Foto				
TIPUS VEGETACIÓ BAIXA	ARBUST				Foto	6			
					Foto				
					Foto				
MOBILIARI URBÀ:		SI		X	NO				
Papereres :	Si	X	Bancs:	Si	X	Faroles:	Si	X	
	No	-		No	-		No	-	
	Foto	7, 22		Foto	9, 23		Foto	11, 25, 37	
Pilons:	Si	X	Contenidors:	Si	X	Quiosc	Si	X	
	No	-		No	-		No	-	
	Foto	8, 38		Foto	10, 24		Foto	12, 13	
Altres:	Parada de Autobús, foto 3								
	Boca d'incendis, foto 15								
	Cabina de telèfons, foto 14								
Serveis	Paret:	X	Clavegueram	Calçada:	-				
	Vorerer:	-		Vorerer:	-				
	Foto	25		Foto	40, 41				

CARACTERÍSTIQUES PAISATGÍSTIQUES									
VALOR PAISATGÍSTIC					MITJÀ				
QUALITAT PAISATGÍSTICA:					MITJÀ				
QUALITAT DE L'ESCENA:					ALT				
SINGULARITAT O RARESA:					BAIX				
REPRESENTATIVITAT:					ALT				
INTERÈS PER LA SEUA CONSERVACIÓ:					BAIX				
INTEGRACIÓ EN EL PAISATGE:					MITJÀ				
PREFERÈNCIES DE LA POBLACIÓ:					MITJÀ				
VISIBILITAT:					MÀXIMA VISIBILITAT				
OBJECTIUS DE QUALITAT PAISATGÍSTICA (art 38. Reglament de Paisatge de la CV)									
Millora del caràcter									
Restauració del caràcter									
ACCIONS PER A ACONSEGUIR ELS OBJECTIUS DE QUALITAT PAISATGÍSTICA									
Remodelació de la secció dels viaris que componen aquesta unitat, millorant l'accessibilitat dels vianants i ciclistes, augmentant la presència de vegetació i unificant criteris a l'hora d'elegir el mobiliari urbà.									
Control del disseny dels cartells de publicitat i establir criteris per a la remodelació de façanes.									



UP 1: VIARI AMB DOS SENTITS DE CIRCULACIÓ EN EDIFICACIÓ OBERTA

LA PAU



1. Foto: Secció del viari. Autora: Ma Amparo Martínez Milvaques.



2. Foto: Rotonda en l'encreuament de la Verge dels Desemparats i la Pau. Autora: Ma Amparo Martínez Milvaques.

LA PAU

UP 1: VIARI AMB DOS SENTITS DE CIRCULACIÓ EN EDIFICACIÓ OBERTA



3. Foto: Senyalització: Pas de Vianants. Autora: Ma Amparo Martínez Milvaques.



4. Foto: Vegetació: Palmeres. Autora: Ma Amparo Martínez Milvaques.

LA PAU

UP 1: VIARI AMB DOS SENTITS DE CIRCULACIÓ EN EDIFICACIÓ OBERTA



5. Foto: Vegetació. Autora: Ma Amparo Martínez Milvaques.



6. Foto: Mobiliari urbà: Paperera. Autora: Ma Amparo Martínez Milvaques.

LA PAU

UP 1: VIARI AMB DOS SENTITS DE CIRCULACIÓ EN EDIFICACIÓ OBERTA



7. Foto: Mobiliari urbà: Banc. Autora: Ma Amparo Martínez Milvaques.



8. Foto: Mobiliari urbà: Contenidors. Autora: Ma Amparo Martínez Milvaques.



9. Foto: Mobiliari urbà: Farola. Autora: Ma Amparo Martínez Milvaques.

LA PAU

UNITAT DE PAISATGE						
DENOMINACIÓ:		NOM:			N. FITXA	
Avda.	X	VIARI AMB DOS SENTITS DE CIRCULACIÓ I DUES LÍNIES D'APARCAMENTS, EN EDIFICACIÓ OBERTA			UP2	
Carrer	-					
Plaça	-					
Carretera	-					
DESCRIPCIÓ DE LA UNITAT						
Jerarquía: Pertany a la xarxa Distribuidora de viaris de Xirivella.						
Característiques de la Secció: Ample del viari entre 15 i 25 m, amb dos sentits de circulació i més de dues línies d'aparcaments. No disposen de carril bici. Els edificis tenen entre IV i V plantes d'altura. Amb bulevard central en el qual es situa la vegetació. Els modes de transport no estan disgregats. En algun dels seus encreuaments amb altres viaris hi ha rotondes. Té senyalització vertical i horitzontal però no semàfors.						
Usos: El principal ús que es dona en els viaris que defineixen la unitat de paisatge 2 és el residencial.						
VIARIS QUE COMPENEN AQUESTA UNITAT						
NOM:			ZONA			
ARTE MAYOR SEDA			CENTRE HISTÒRIC / SANT RAMON I MONTEPIETAT			
CORTES DE ARENOSO			LLUM			
DOCTOR MARAÑÓN			CENTRE HISTÒRIC			
SECCIONS TÍPUS						
PLÀNOL DE LOCALITZACIÓ GENERAL						
PLANTA			ALÇAT			
CARACTERÍSTIQUES FUNCIONALS						
VORERES:		D'ACCESSIBILITAT		ENTRADA EDIFICIS		
RAMPES	Si	X	PINTATS	Si	X	NO ADEQUAT
	No	-		No	-	SENSE RAMPES
SUF. AMPLE	Si	-	BADEM	Si	X	ESCALONS
	No	X		No	-	NO PROU AMPLA
ESTAT	MAL		ESTAT	REGULAR		ESTAT: NO EXISTEIX



CARACTERÍSTIQUES PERCEPTUALS									
FORMES DE CREIXEMENT									
Nucli Històric	-	Eixample	X	Habitatge adossat	-				
Ampliació del casc	-	Edificació oberta	X	Industrial / Terciari	-				
ELEMENTS									
EXISTÈNCIA DE VEGETACIÓ:		SI		X	NO				
TIPUS D'ARBRES	PALMERES				Foto	1, 6			
	ARBRES DE FULLA PERENNE				Foto	1, 6			
					Foto				
TIPUS VEGETACIÓ BAIXA	ARBUST				Foto	19, 20 27 29			
					Foto				
					Foto				
MOBILIARI URBA:									
SI		SI		X	NO				
Papereres	Si	X	Bancs	Si	X	Faroles	Si	X	
	No	-		No	-		No	-	
	Foto	16, 21		Foto	7, 16, 22		Foto	2, 8, 16, 21	
Pilons	Si	-	Contenidors	Si	X	Quiosc	Si	-	
	No	X		No	-		No	X	
	Foto	5, 9		Foto	10, 23		Foto	-	
Altres									
Serveis									
Paret:		X	Clavegueram	Calçada:		-			
Vorerres:		-		Vorerres:		-			
Foto		11, 24		Foto		12			
CARACTERÍSTIQUES PAISATGÍSTIQUES									
VALOR PAISATGÍSTIC					ALT				
QUALITAT PAISATGÍSTICA:					ALT				
QUALITAT DE L'ESCENA:					ALT				
SINGULARITAT O RARESA:					MITJÀ				
REPRESENTATIVITAT:					ALT				
INTERÈS PER LA SEUA CONSERVACIÓ:					MITJÀ				
INTEGRACIÓ EN EL PAISATGE:					MOLT ALT				
PREFERÈNCIES DE LA POBLACIÓ:					ALT				
VISIBILITAT:					MÀXIMA VISIBILITAT				
OBJECTIUS DE QUALITAT PAISATGÍSTICA (art 38. Reglament de Paisatge de la CV)									
Millora del caràcter									
Conservació i manteniment del caràcter existent									
ACCIONS PER A ACONSEGUIR ELS OBJECTIUS DE QUALITAT PAISATGÍSTICA									
Millorar l'accessibilitat per a vianants i ciclistes.									
Control del disseny dels cartells de publicitat.									

**UP 2: VIARI AMB DOS SENTITS DE CIRCULACIÓ I DUES LÍNIES
D'APARCAMENTS, EN EDIFICACIÓ OBERTA**

ART MAJOR DE LA SEDA.



1. Foto: Secció del viari. Autora: Ma Amparo Martínez Milvaques.



2. Foto: Rotonda en l'encreuament entre Art Major de la Seda i Verge dels Desemparats. Autora: Ma Amparo Martínez Milvaques.

ART MAJOR DE LA SEDA

**UP 2: VIARI AMB DOS SENTITS DE CIRCULACIÓ I DUES LÍNIES
D'APARCAMENTS, EN EDIFICACIÓ OBERTA**



3. Foto: Senyalització. Autora: Ma Amparo Martínez Milvaques.



4. Foto: Pas de vianants. Autora: Ma Amparo Martínez Milvaques.

ART MAJOR DE LA SEDA

**UP 2: VIARI AMB DOS SENTITS DE CIRCULACIÓ I DUES LÍNIES
D'APARCAMENTS, EN EDIFICACIÓ OBERTA**



5. Foto: Pas de vianants. Autora: Ma Amparo Martínez Milvaques.



6. Foto: Vegetació: Palmeres i arbusts. Autora: Ma Amparo Martínez Milvaques.

ART MAJOR DE LA SEDA

**UP 2: VIARI AMB DOS SENTITS DE CIRCULACIÓ I DUES LÍNIES
D'APARCAMENTS, EN EDIFICACIÓ OBERTA**



7. Foto: Mobiliari urbà: Banc. Autora: Ma Amparo Martínez Milvaques.



8. Foto: Mobiliari urbà: Faroles. Autora: Ma Amparo Martínez Milvaques.

ART MAJOR DE LA SEDA

**UP 2: VIARI AMB DOS SENTITS DE CIRCULACIÓ I DUES LÍNIES
D'APARCAMENTS, EN EDIFICACIÓ OBERTA**



9. Foto: Mobiliari urbà: Pilons. Autora: Ma Amparo Martínez Milvaques.



10. Foto: Mobiliari urbà: Contenidors. Autora: Ma Amparo Martínez Milvaques.

ART MAJOR DE LA SEDA

**UP 2: VIARI AMB DOS SENTITS DE CIRCULACIÓ I DUES LÍNIES
D'APARCAMENTS, EN EDIFICACIÓ OBERTA**



11. Foto: Serveis en les parets. Autora: Ma Amparo Martínez Milvaques.



12. Foto: Clavegueram en les voreres. Autora: Ma Amparo Martínez Milvaques.

ART MAJOR DE LA SEDA

**UP 2: VIARI AMB DOS SENTITS DE CIRCULACIÓ I DUES LÍNIES
D'APARCAMENTS, EN EDIFICACIÓ OBERTA**



13. Foto: Dipòsit d'aigua. Autora: Ma Amparo Martínez Milvaques.



14. Foto: Descampat. Autora: Ma Amparo Martínez Milvaques.

ART MAJOR DE LA SEDA



**UP 2: VIARI AMB DOS SENTITS DE CIRCULACIÓ I DUES LÍNIES
D'APARCAMENTS, EN EDIFICACIÓ OBERTA**



15. Foto: Vies de la línia del ferrocarril. Autora: Ma Amparo Martínez Milvaques.

ART MAJOR DE LA SEDA

**UP 2: VIARI AMB DOS SENTITS DE CIRCULACIÓ I DUES LÍNIES
D'APARCAMENTS, EN EDIFICACIÓ OBERTA**

DOCTOR MARAÑÓN.



16. Foto: Secció del viari. Autora: Ma Amparo Martínez Milvaques.



17. Foto: Senyalització. Autora: Ma Amparo Martínez Milvaques.

DR. MARAÑÓN

**UP 2: VIARI AMB DOS SENTITS DE CIRCULACIÓ I DUES LÍNIES
D'APARCAMENTS, EN EDIFICACIÓ OBERTA**



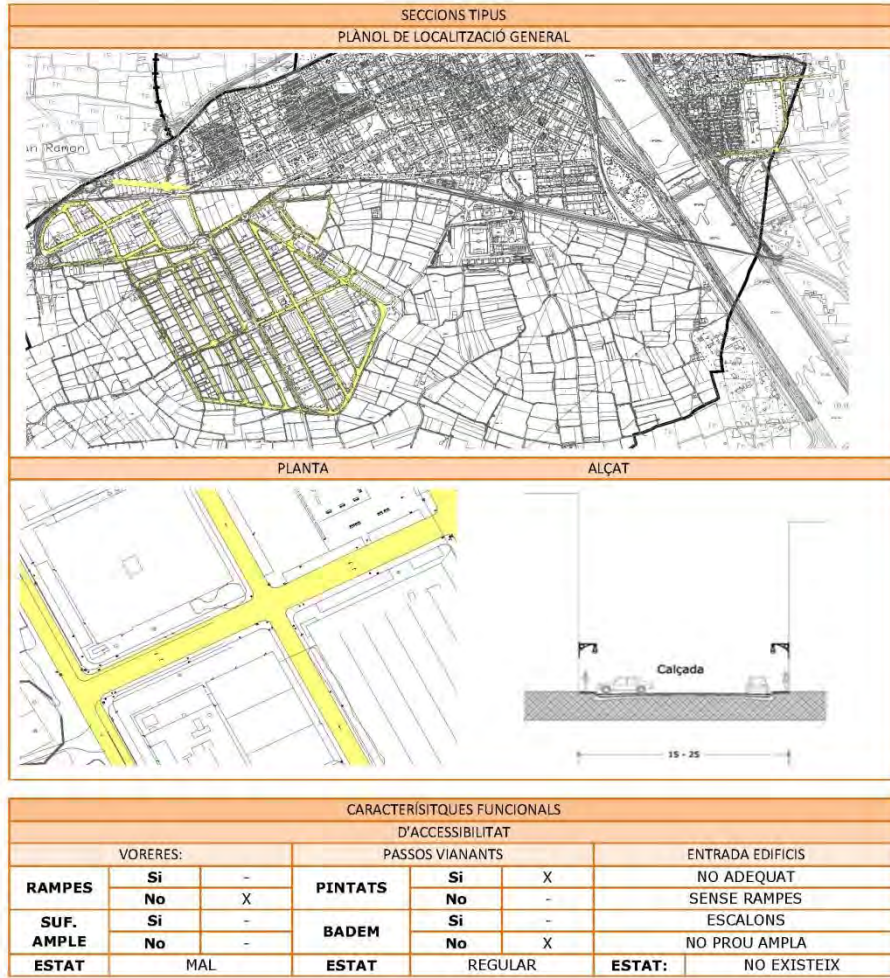
18. Foto: Vegetació. Autora: Ma Amparo Martínez Milvaques.

DR. MARAÑÓN

UNITAT DE PAISATGE		
DENOMINACIÓ:	NOM:	N. FITXA
Avda.	X	VIARI AMB DOS SENTITS DE CIRCULACIÓ I MÉS DE DUES LÍNIES D'APARCAMENTS. INDUSTRIAL
Carrer	-	
Plaça	-	
Carretera	-	
UP3		

DESCRIPCIÓ DE LA UNITAT
Jerarquia: Pertany a la xarxa local de viaris de Xirivella.
Característiques de la Secció: Ample del viari entre 15 i 25 m, ambs dos sentits de circulació i més de dues línies d'aparcaments. No disposen de carril bici. Els edificis tenen entre IV i V plantes d'altura. Amb bulevard central en el qual hi ha vegetació. Els modes de transport no estan disgregats. En algun dels seus encreuaments amb altres viaris hi ha rotondes. Té senyalització vertical i horitzontal però no semàfors.
Usos: El principal ús que es dona en els viaris que defineixen la unitat de paisatge 3 és el industrial.

VIARIS QUE COMPENEN AQUESTA UNITAT	
NOM:	ZONA
ACCESO POLIGONO, CM	POLÍGON
ALQUERIA MORET, CM	POLÍGON
BRAÇ DE GORI	POLÍGON
BRAÇ DEL FORN	POLÍGON
BRAÇ ULL DE BOU	POLÍGON
CAMI VELL DE VALÈNCIA	POLÍGON
CARRETERS, DELS	POLÍGON
CORRETTGERS, DELS	POLÍGON
ENCORDADORS, DELS	POLÍGON
EST, Ronda	POLÍGON
FERRADORS, DELS	POLÍGON
FIGUERES, LES	POLÍGON
GARROFERS, ELS	POLÍGON
HONDO RAMBLETA, CM	POLÍGON
LEVANTE, Ronda	POLÍGON
LLAURADORS, DELS	POLÍGON
MORERES, LES	POLÍGON
NORTE, Ronda	POLÍGON
NUMERO 8 SECTOR D	POLÍGON
OLIVERES, LES	POLÍGON
PALMERES, LES	POLÍGON
PASTORA, LA	POLÍGON
PONIENTE, Ronda	POLÍGON
SECTOR A-PG 2	POLÍGON
SECTOR B-PG 3	POLÍGON
SUR, Ronda Ó LA RAMBLETA	POLÍGON
TARONGERS, AVDA.	POLÍGON
TORRENT	POLÍGON
VIAS CONTORNO GONZALO ANAYA	POLÍGON
XIPRER	POLÍGON





CARACTERÍSTIQUES PERCEPTUALS										
FORMES DE CREIXEMENT										
Nucli Històric	-		Eixample	-		Habitatge adossat	-			
Ampliació del casc	-		Edificació oberta	-		Industrial / Terciari	X			
ELEMENTS										
EXISTÈNCIA DE VEGETACIÓ:			SI	-		NO		X		
TIPUS D'ARBRES						Foto				
						Foto				
						Foto				
TIPUS VEGETACIÓ BAIXA						Foto				
						Foto				
						Foto				
MOBILIARI URBÀ:			SI	X		NO		-		
Papereres	Si	X	Bancs	Si	X	Faroles	Si	X		
	No	-		No	-		No	-		
	Foto	8		Foto	8		Foto	1, 2, 4, 8		
Pilons	Si	-	Contenidors	Si	X	Quiosc	Si	-		
	No	X		No	-		No	X		
	Foto	-		Foto	-		Foto	-		
Altres										
Serveis	Paret:	-	Clavegueram	Calçada:	-					
	Vorerer:	X		Vorerer:	-					
	Foto	-		Foto	-					
CARACTERÍSTIQUES PAISATGÍSTIQUES										
VALOR PAISATGÍSTIC						MITJÀ				
QUALITAT PAISATGÍSTICA:						BAIX				
QUALITAT DE L'ESCENA:						MITJÀ				
SINGULARITAT O RARESA:						BAIX				
REPRESENTATIVITAT:						MITJÀ				
INTERÈS PER LA SEUA CONSERVACIÓ:						BAIX				
INTEGRACIÓ EN EL PAISATGE:						MITJÀ				
PREFERÈNCIES DE LA POBLACIÓ:						MITJÀ				
VISIBILITAT:						MÀXIMA VISIBILITAT				
OBJECTIUS DE QUALITAT PAISATGÍSTICA (art 38. Reglament de Paisatge de la CV)										
Millora del caràcter										
Conservació i manteniment del caràcter existent										
ACCIONS PER A ACONSEGUIR ELS OBJECTIUS DE QUALITAT PAISATGÍSTICA										
Senyalitzar àrees d'aparcament.										
Millorar la interfase entre la zona urbana residencial i el polígon industrial i entre el polígon industrial i la zona rural.										



**UP 3: VIARI AMB DOS SENTITS DE CIRCULACIÓ I MÉS DE DOS LÍNIES
D'APARCAMENTS. INDUSTRIAL.**

ALQUERIA MORET.



1. Foto: Secció del viari. Autora: Ma Amparo Martínez Milvaques.

ALQUERIA MORET

UP 3: VIARI AMB DOS SENTITS DE CIRCULACIÓ I MÉS DE DOS LÍNIES D'APARCAMENTS. INDUSTRIAL.

ELS GARROFERS.



2. Foto: Secció del viari. Autora: Ma Amparo Martínez Milvaques.


ELS GARROFERS

UP 3: VIARI AMB DOS SENTITS DE CIRCULACIÓ I MÉS DE DOS LÍNIES D'APARCAMENTS. INDUSTRIAL.

LES MORERES.



3. Foto: Secció del viari. Autora: Ma Amparo Martínez Milvaques.



4. Foto: Descampat. Autora: Ma Amparo Martínez Milvaques.

LES MORERES

UP 3: VIARI AMB DOS SENTITS DE CIRCULACIÓ I MÉS DE DOS LÍNIES D'APARCAMENTS. INDUSTRIAL.

LES OLIVERES.



5. Foto: Secció del viari. Autora: Ma Amparo Martínez Milvaques.




6. Foto: Alqueria. Autora: Ma Amparo Martínez Milvaques.

LES OLIVERES

UP 3: VIARI AMB DOS SENTITS DE CIRCULACIÓ I MÉS DE DOS LÍNIES D'APARCAMENTS. INDUSTRIAL.



7. Foto: Serveis. Autora: Ma Amparo Martínez Milvaques.



8. Foto: Paperera, banc i farola. Autora: Ma Amparo Martínez Milvaques.

LES OLIVERES

UP 3: VIARI AMB DOS SENTITS DE CIRCULACIÓ I MÉS DE DOS LÍNIES D'APARCAMENTS. INDUSTRIAL.



9. Foto: Alqueria. Autora: Ma Amparo Martínez Milvaques.



10. Foto: Torre d'alta tensió. Autora: Ma Amparo Martínez Milvaques.

LES OLIVERES



PAISATGE PÚBLIC VIARI ACTUAL		
DENOMINACIÓ:	NOM:	N. FITXA
Avda.	X	VIARI AMB DOS SENTITS DE CIRCULACIÓ I DUES LÍNIES D'APARCAMENTS I VEGETACIÓ
Carrer	-	
Plaça	-	
Carretera	-	
		UP4

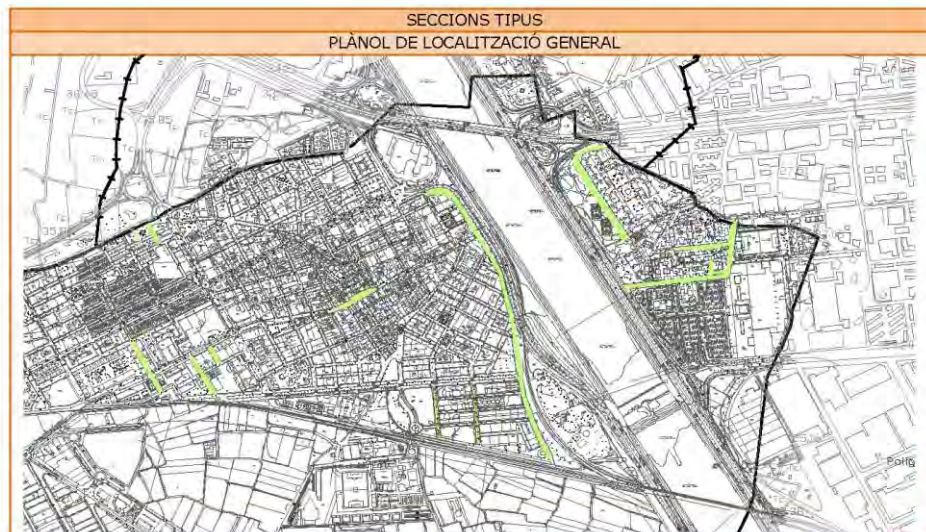
DESCRIPCIÓ DE LA UNITAT

Jerarquia: Pertany a la xarxa local de viaris de Xirivella.

Característiques de la Secció: Ample del viari entre 6 i 15 m, amb dos sentits de circulació i dues línies d'aparcaments, una en cada sentit de circulació. Els edificis tenen entre IV i V plantes d'altura. Té senyalització vertical i horitzontal però no semàfors.

Usos: El principal ús que es dona en els viaris que defineixen la unitat de paisatge 4 és el residencial.

VIARIS QUE COMPENEN AQUESTA UNITAT	
NOM:	ZONA
ANDRÉS SEGOVIA	LLUM
ANTONIO FERRANDIS	ZONA SUD
CASAS DE BENITEZ	ZONA SUD
ENRIC SOLER I GODES	SAN RAMON I MONT PIETAT
GUERRER DE MOIXENT	CENTRE HISTÒRIC
JOAN FUSTER	CENTRE HISTÒRIC
LLUM DE LA, AV	LLUM
MARGEN IZQUIERDA DEL TURIA	LLUM
MINA DE OJOS NEGROS	LLUM
MUSIC JOSEP ROCA	CENTRE HISTÒRIC
SAN ANTONIO	CENTRE HISTÒRIC
TÚRIA	CENTRE HISTÒRIC / ZONA SUD
VEINTICINCO ABRIL	LLUM





CARACTERÍSTIQUES FUNCIONALS D'ACCESSIBILITAT						
VORERES:		PASSOS VIANANTS			ENTRADA EDIFICIS	
RAMPES	Si	-	PINTATS	Si	X	NO ADEQUAT
	No	X		No	-	SENSE RAMPES
SUF. AMPLE	Si	X	BADEM	Si	X	ESCALONS
	No	-		No	-	NO PROU AMPLA
ESTAT	BE		ESTAT	REGULAR		ESTAT: MOLT MAL



CARACTERÍSTIQUES PERCEPTUALS								
FORMES DE CREIXEMENT								
Nucli Històric	-	Eixample	-	Habitatge adossat	-			
Ampliació del casc	-	Edificació oberta	X	Industrial / Terciari	-			
ELEMENTS								
EXISTÈNCIA DE VEGETACIÓ:	SI	X	NO			-		
TIPUS D'ARBRES	PALMERES			Foto		12		
	ARBRES DE FULLA PERENNE			Foto		3		
				Foto				
TIPUS VEGETACIÓ BAIXA				Foto				
				Foto				
				Foto				
				Foto				
MOBILIARI URBÀ:		SI	X	NO		-		
Papereres	Si	-	Si	X	Faroles:	Si	X	
	No	X	No	-		No	-	
	Foto	-	Foto	7		Foto	4, 8, 13	
Pilons:	Si	X	Contenedors:	Si	X	Quiosc	Si	-
	No	-		No	-		No	X
	Foto	5		Foto	6, 14		Foto	-
Altres:								
Serveis	Paret:	X	Clavegueram	Calçada:	-			
	Vorerer:	-		Vorerer:	X			
	Foto	24		Foto	25			

CARACTERÍSTIQUES PAISATGÍSTIQUES	
VALOR PAISATGÍSTIC	MITJÀ
QUALITAT PAISATGÍSTICA:	MITJÀ
QUALITAT DE L'ESCENA:	MITJÀ
SINGULARITAT O RARESA:	BAIX
REPRESENTATIVITAT:	MITJÀ
INTERÈS PER LA SEUA CONSERVACIÓ:	MITJÀ
INTEGRACIÓ EN EL PAISATGE:	MITJÀ
PREFERÈNCIES DE LA POBLACIÓ:	MITJÀ
VISIBILITAT:	MÀXIMA VISIBILITAT
OBJECTIUS DE QUALITAT PAISATGÍSTICA (art 38. Reglament de Paisatge de la CV)	
Millora del caràcter	
Conservació i manteniment del caràcter existent	
ACCIONS PER A ACONSEGUIR ELS OBJECTIUS DE QUALITAT PAISATGÍSTICA	
Eliminació dels serveis de les façanes i unificar els criteris d'utilització del mobiliari urbà.	
Millora de l'accessibilitat per a vianants i ciclistes.	

UP 4: VIARI AMB DOS SENTITS DE CIRCULACIÓ I DUES LÍNIES D'APARCAMENTS, AMB VEGETACIÓ

ANDRÉS SEGÒVIA.



1. Foto: Secció del viari. Autora: Ma Amparo Martínez Milvaques.



2. Foto: Senyalització vertical i horitzontal. Autora: Ma Amparo Martínez Milvaques.

ANDRÉS SEGOVIA

UP 4: VIARI AMB DOS SENTITS DE CIRCULACIÓ I DUES LÍNIES D'APARCAMENTS, AMB VEGETACIÓ



3. Foto: Vegetació. Autora: Ma Amparo Martínez Milvaques.



4. Foto: Mobiliari urbà: Farola. Autora: Ma Amparo Martínez Milvaques.

ANDRÉS SEGOVIA

UP 4: VIARI AMB DOS SENTITS DE CIRCULACIÓ I DUES LÍNIES D'APARCAMENTS, AMB VEGETACIÓ



5. Foto: Mobiliari urbà: Pilons. Autora: Ma Amparo Martínez Milvaques.



6. Foto: Mobiliari urbà: Contenidors. Autora: Ma Amparo Martínez Milvaques.

ANDRÉS SEGOVIA

UP 4: VIARI AMB DOS SENTITS DE CIRCULACIÓ I DUES LÍNIES D'APARCAMENTS, AMB VEGETACIÓ



7. Foto: Mobiliari urbà: Bancs. Autora: Ma Amparo Martínez Mivaques.



8. Foto: Mobiliari urbà: Farola. Autora: Ma Amparo Martínez Mivaques.

ANDRÉS SEGOVIA

**UP 4: VIARI AMB DOS SENTITS DE CIRCULACIÓ I DUES LÍNIES
D'APARCAMENTS, AMB VEGETACIÓ**



9. Foto: Paviment i voreres. Autora: Ma Amparo Martínez Milvaques.


ANDRÉS SEGOVIA

UP 4: VIARI AMB DOS SENTITS DE CIRCULACIÓ I DUES LÍNIES D'APARCAMENTS, AMB VEGETACIÓ

CASAS DE BENÍTEZ.



10. Foto: Secció del viari. Autora: Ma Amparo Martínez Milvaques.



11. Foto: Senyalització vertical i horitzontal. Autora: Ma Amparo Martínez Milvaques.

CASAS DE BENÍTEZ

UP 4: VIARI AMB DOS SENTITS DE CIRCULACIÓ I DUES LÍNIES D'APARCAMENTS, AMB VEGETACIÓ



12. Foto: Vegetació. Autora: Ma Amparo Martínez Milvaques.



13. Foto: Mobiliari urbà: Farola. Autora: Ma Amparo Martínez Milvaques.

CASAS DE BENÍTEZ

UP 4: VIARI AMB DOS SENTITS DE CIRCULACIÓ I DUES LÍNIES D'APARCAMENTS, AMB VEGETACIÓ



14. Foto: Mobiliari urbà: Contenidors. Autora: Ma Amparo Martínez Milvaques.



15. Foto: Xemeneia. Autora: Ma Amparo Martínez Milvaques.

CASAS DE BENÍTEZ

UP 4: VIARI AMB DOS SENTITS DE CIRCULACIÓ I DUES LÍNIES D'APARCAMENTS, AMB VEGETACIÓ



16. Foto: Descampat. Autora: Ma Amparo Martínez Milvaques.



17. Foto: Descampat. Autora: Ma Amparo Martínez Milvaques.

CASAS DE BENÍTEZ

UP 4: VIARI AMB DOS SENTITS DE CIRCULACIÓ I DUES LÍNIES D'APARCAMENTS, AMB VEGETACIÓ




18. Foto: Descampat. Autora: Ma Amparo Martínez Milvaques.



19. Foto: Descampat. Autora: Ma Amparo Martínez Milvaques.

CASAS DE BENÍTEZ

UP 4: VIARI AMB DOS SENTITS DE CIRCULACIÓ I DUES LÍNIES D'APARCAMENTS, AMB VEGETACIÓ



20. Foto: Infraestructura. Autora: Ma Amparo Martínez Milvaques.

CASAS DE BENÍTEZ

**UP 4: VIARI AMB DOS SENTITS DE CIRCULACIÓ I DUES LÍNIES
D'APARCAMENTS, AMB VEGETACIÓ**

JOAN FUSTER.



21. Foto: Secció del viari. Autora: Ma Amparo Martínez Milvaques.



22. Foto: Senyalització vertical. Autora: Ma Amparo Martínez Milvaques.

JOAN FUSTER

UP 4: VIARI AMB DOS SENTITS DE CIRCULACIÓ I DUES LÍNIES D'APARCAMENTS, AMB VEGETACIÓ



23. Foto: Vegetació. Autora: Ma Amparo Martínez Milvaques.



24. Foto: Serveis. Autora: Ma Amparo Martínez Milvaques.

JOAN FUSTER

UP 4: VIARI AMB DOS SENTITS DE CIRCULACIÓ I DUES LÍNIES D'APARCAMENTS, AMB VEGETACIÓ



25. Foto: Clavegueram. Autora: Ma Amparo Martínez Milvaques.



26. Foto: Vorerres. Autora: Ma Amparo Martínez Milvaques.

JOAN FUSTER

**UP 4: VIARI AMB DOS SENTITS DE CIRCULACIÓ I DUES LÍNIES
D'APARCAMENTS, AMB VEGETACIÓ**



27. Foto: Infraestructura. Autora: Ma Amparo Martínez Milvaques.

JOAN FUSTER

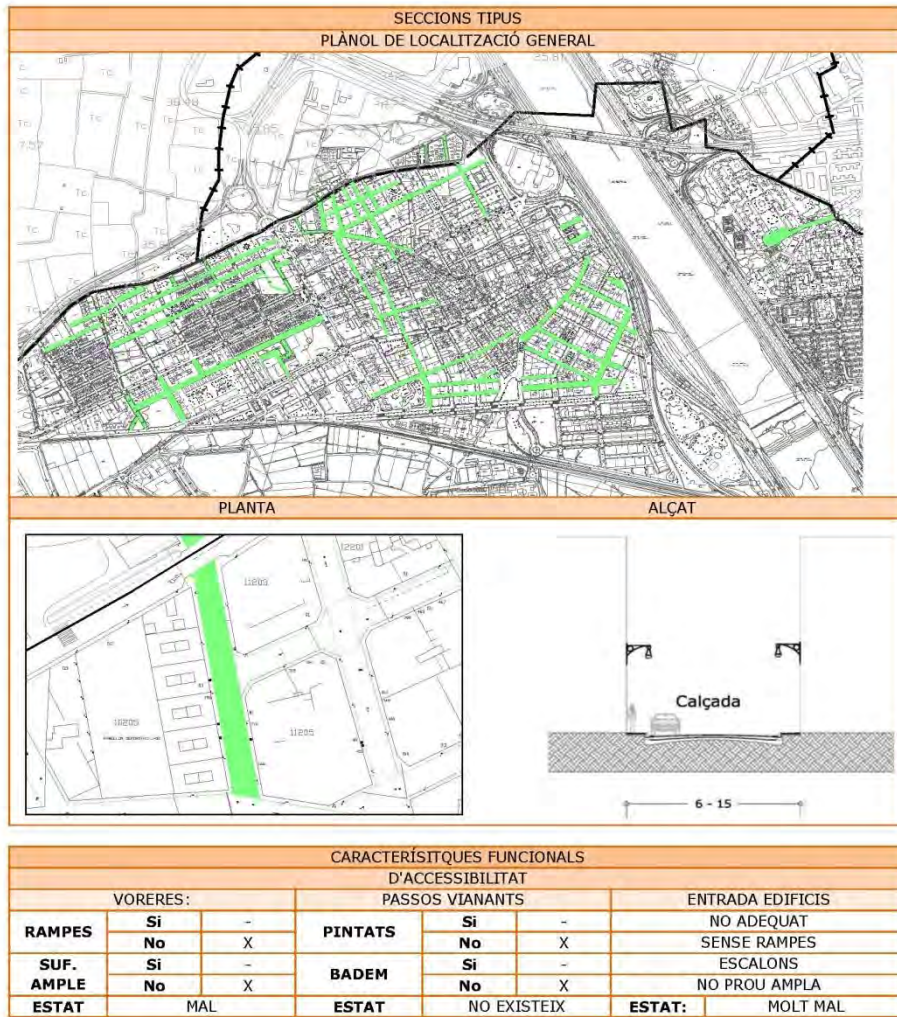


UNITAT DE PAISATGE		
DENOMINACIÓ:	NOM:	N. FITXA
Avda.	-	VIARI AMB UN SENTIT DE CIRCULACIÓ I DUES LÍNIES D'APARCAMENTS, SENSE VEGETACIÓ
Carrer	X	
Plaça	-	
Carretera	-	
UP5		

DESCRIPCIÓ DE LA UNITAT
Jerarquia: Pertany a la xarxa local de viaris de Xirivella.
Característiques de la Secció: Ample del viari entre 6 i 15 m, amb un sentit de circulació i dues línies d'aparcaments. No disposen de carril bici. Els edificis tenen entre III, IV i V plantes d'altura i fins i tot hi ha vivendes adossades. Té senyalització vertical i horitzontal però no semàfors. Tampoc disposa de vegetació en les seues voreres.
Usos: El principal ús que es dona en els viaris que defineixen la unitat de paisatge 5 és el residencial.

VIARIS QUE COMPENEN AQUESTA UNITAT	
NOM:	ZONA
ALICANTE	CENTRE HISTÒRIC
ANTONIO MACHADO	LLUM
BLASCO IBAÑEZ	CENTRE HISTÒRIC
BUENAVISTA	CENTRE HISTÒRIC
CERVANTES	CENTRE HISTÒRIC
DIPUTACION	CENTRE HISTÒRIC
DOCTOR FLEMING	PAU
DOCTOR MOLINER	PAU
DOCTOR VTE CASABAN SENA	SAN RAMON I MONT PIETAT
DOS DE MAYO	PAU
ESTRELLA LA	PAU
FARMACEUTICO ANTONIO SÁNCHEZ MOSCARDÓ	CENTRE HISTÒRIC
ISABEL DE VILLENA	SAN RAMON I MONT PIETAT
JAUME GARCIA SORIA	PAU
JOSE BAREA	CENTRE HISTÒRIC
JOSE ITURBI	CENTRE HISTÒRIC
JUAN ANTONIO BAYOT	CENTRE HISTÒRIC
LITERATO AZORIN	CENTRE HISTÒRIC
LUIS VIVES	CENTRE HISTÒRIC
MAESTRO CLAVE	PAU
MAESTRO RODRIGO	CENTRE HISTÒRIC
MANUEL SANCHIS GUARNER	SAN RAMON I MONT PIETAT
MARIANO BENLLIURE	CENTRE HISTÒRIC
MIGUEL HERNANDEZ	CENTRE HISTÒRIC
MISLATA	CENTRE HISTÒRIC
MONTE DE PIEDAD	SAN RAMON I MONT PIETAT
MONTEALEGRE	SAN RAMON I MONT PIETAT
MONTELLANO	SAN RAMON I MONT PIETAT
MONTEMAYOR	SAN RAMON I MONT PIETAT
MONTEVIDEO	SAN RAMON I MONT PIETAT
NOU D,OCTUBRE	PAU
OVIDI MONTLLOR	SAN RAMON I MONT PIETAT
PAIPORTA	PAU
PALLETER, EL	CENTRE HISTÒRIC
PEREZ GALDOS	PAU
POBLE SAHRAUI, DEL	SAN RAMON I MONT PIETAT
RAMON Y CAJAL	PAU
REY DON JAIME	PAU
RIGOBERTA MENCHÚ	SAN RAMON I MONT PIETAT
SACRAMENTO ESTEVE	CENTRE HISTÒRIC
SAN JOSE	CENTRE HISTÒRIC
SENYERA	SAN RAMON I MONT PIETAT
TEODORO LLORENTE	CENTRE HISTÒRIC
VALENCIA	CENTRE HISTÒRIC
VICENT ANDRÉS ESTELLÉS	CENTRE HISTÒRIC







CARACTERÍSTIQUES PERCEPTUALS									
FORMES DE CREIXEMENT									
Nucli Històric	-	Eixample	X	Habitatge adossat	X				
Ampliació del casc	-	Edificació oberta	X	Industrial / Terciari	-				
ELEMENTS									
EXISTÈNCIA DE VEGETACIÓ:		SI	-	NO	X				
TIPUS D'ARBRES					Foto				
					Foto				
					Foto				
					Foto				
TIPUS VEGETACIÓ BAIXA					Foto				
					Foto				
					Foto				
					Foto				
MOBILIARI URBÀ:		SI	X	NO	-				
Papereres	Si	X	Bancs	Si	-	Faroles	Si	X	
	No	-		No	X		No	-	
	Foto	5		Foto	-		Foto	2, 6, 10	
Pilons	Si	-	Contenidors	Si	X	Quiosc	Si	-	
	No	X		No	-		No	X	
	Foto	-		Foto	4, 13		Foto	-	
Altres									
Serveis	Paret:	X	Clavegueram	Calçada:	-				
	Voreres:	-		Voreres:	X				
	Foto	2, 11		Foto	12				
CARACTERÍSTIQUES PAISATGÍSTIQUES									
VALOR PAISATGÍSTIC					MITJÀ				
QUALITAT PAISATGÍSTICA:					MITJÀ				
QUALITAT DE L'ESCENA:					MITJÀ				
SINGULARITAT O RARESA:					BAIX				
REPRESENTATIVITAT:					ALT				
INTERÈS PER LA SEUA CONSERVACIÓ:					MITJÀ				
INTEGRACIÓ EN EL PAISATGE:					BAIX				
PREFERÈNCIES DE LA POBLACIÓ:					BAIX				
VISIBILITAT:					MÀXIMA VISIBILITAT				
OBJECTIUS DE QUALITAT PAISATGÍSTICA (art 38. Reglament de Paisatge de la CV)									
Millora del caràcter									
Conservació i manteniment del caràcter existent									
ACCIONS PER A ACONSEGUIR ELS OBJECTIUS DE QUALITAT PAISATGÍSTICA									
Eliminació dels serveis de les façanes i unificar els criteris d'utilització del mobiliari urbà.									

**UP5: VIARI AMB UN SENTIT DE CIRCULACIÓ I DUES LÍNIES
D'APARCAMENTS, SENSE VEGETACIÓ**

ALACANT.



1. Foto: Secció del viari. Autora: Ma Amparo Martínez Milvaques.



2. Foto: Farola i Serveis. Autora: Ma Amparo Martínez Milvaques.

ALACANT

UP5: VIARI AMB UN SENTIT DE CIRCULACIÓ I DUES LÍNIES D'APARCAMENTS, SENSE VEGETACIÓ

DOCTOR FLEMING.



3. Foto: Secció del viari. Autora: Ma Amparo Martínez Milvaques.



4. Foto: Senyalització vertical i horitzontal. Autora: Ma Amparo Martínez Milvaques.

DR. FLEMING

UP5: VIARI AMB UN SENTIT DE CIRCULACIÓ I DUES LÍNIES D'APARCAMENTS, SENSE VEGETACIÓ



5. Foto: Paperera. Autora: Ma Amparo Martínez Milvaques.



6. Foto: Faroles. Autora: Ma Amparo Martínez Milvaques.

DR. FLEMING

UP5: VIARI AMB UN SENTIT DE CIRCULACIÓ I DUES LÍNIES D'APARCAMENTS, SENSE VEGETACIÓ

MONTEALEGRE.



7. Foto: Secció del viari. Autora: Ma Amparo Martínez Milvaques.




8. Foto: Senyalització vertical i horitzontal. Autora: Ma Amparo Martínez Milvaques.

MONTEALEGRE

UP5: VIARI AMB UN SENTIT DE CIRCULACIÓ I DUES LÍNIES D'APARCAMENTS, SENSE VEGETACIÓ



9. Foto: Senyalització horitzontal. Autora: Ma Amparo Martínez Milvaques.



10. Foto: Farola. Autora: Ma Amparo Martínez Milvaques.

MONTEALEGRE

UP5: VIARI AMB UN SENTIT DE CIRCULACIÓ I DUES LÍNIES D'APARCAMENTS, SENSE VEGETACIÓ



11. Foto: Serveis. Autora: Ma Amparo Martínez Milvaques.



12. Foto: Clavegueram. Autora: Ma Amparo Martínez Milvaques.

MONTEALEGRE

UP5: VIARI AMB UN SENTIT DE CIRCULACIÓ I DUES LÍNIES D'APARCAMENTS, SENSE VEGETACIÓ



13. Foto: Paviment i voreres. Autora: Ma Amparo Martínez Milvaques.



14. Foto: Edifici. Autora: Ma Amparo Martínez Milvaques.

MONTEALEGRE

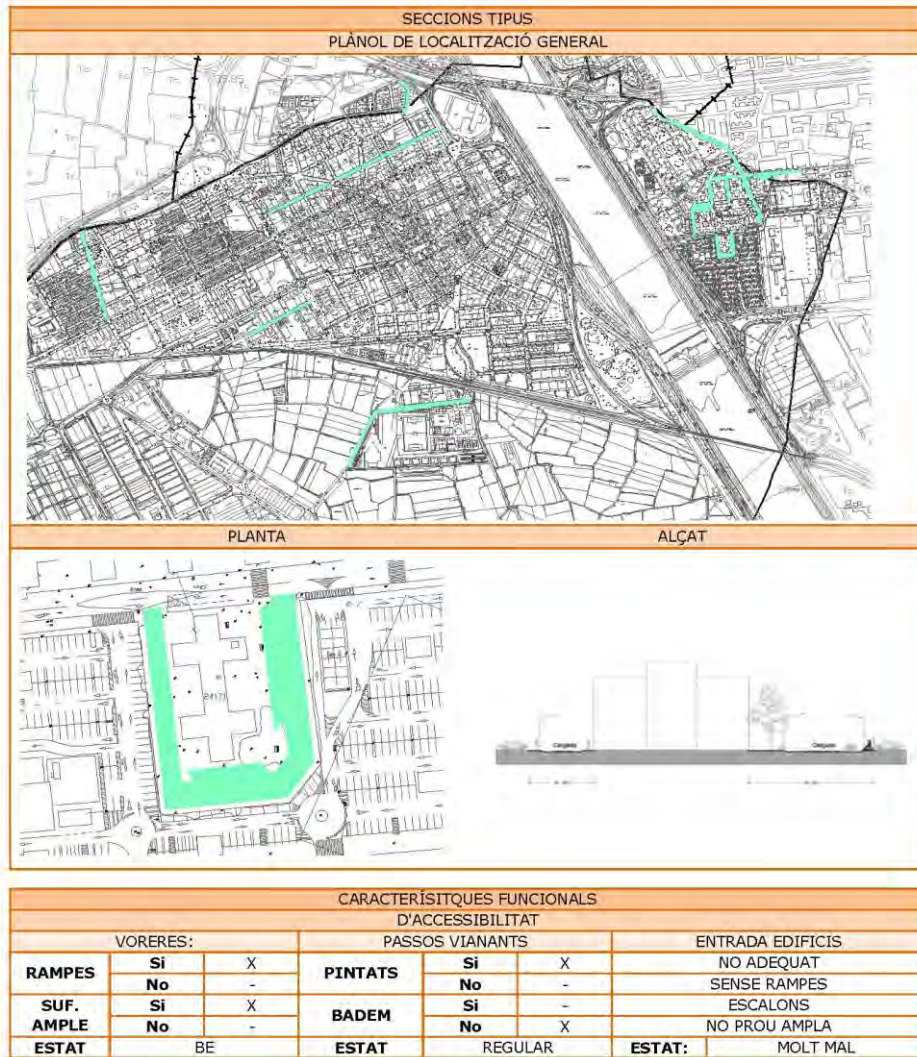


UNITAT DE PAISATGE			
DENOMINACIÓ:	NOM:	N. FITXA	
Avda.	-	VIARI AMB UN SENTIT DE CIRCULACIÓ I DUES LÍNIES D'APARCAMENTS, AMB VEGETACIÓ	UP6
Carrer	X		
Plaça	-		
Carretera	-		

DESCRIPCIÓ DE LA UNITAT
Jerarquia: Pertany a la xarxa Local de viaris de Xirivella.
Característiques de la Secció: Ample del viari entre 6 i 15 m, amb un sentit de circulació i més de dues línies d'aparcaments. No disposen de carril bici. Els edificis tenen entre IV i V plantes d'altura. Amb vegetació, situada principalment en els encreuaments amb altres viaris.
Usos: El principal ús que es dona en els viaris que defineixen la unitat de paisatge 6 és el residencial.

VIARIS QUE COMPENEN AQUESTA UNITAT	
NOM:	ZONA
CARMEN ESTELLES	CENTRE HISTÒRIC
CONSTANTI LLOMBART	LLUM
FÉLIX RODRÍGUEZ DE LA FUENTE	LLUM
JOAN BAPTISTA CAVANILLES	LLUM
JUAN BAPTISTA COMES	LLUM
JUAN PESET	LLUM
POLIDEPORTIVO	ZONA SUD
PRIMERO DE MAYO	LLUM
RAFAEL EL GALLO	LLUM
RAMON MUNTANER	PAU
REYES CATOLICOS	SAN RAMON I MONT PIETAT
SANTO DOMINGO DE GUZMAN	PAU







CARACTERÍSTIQUES PERCEPTUALS										
FORMES DE CREIXEMENT										
Nucli Històric	-	Eixample	X	Habitatge adossat	-					
Ampliació del casc	-	Edificació oberta	X	Industrial / Terciari	-					
ELEMENTS										
EXISTÈNCIA DE VEGETACIÓ:		SI		X	NO					
TIPUS D'ARBRES	Arbres de fulla perenne						Foto	3,6		
							Foto			
							Foto			
							Foto			
TIPUS VEGETACIÓ BAIXA							Foto			
							Foto			
							Foto			
							Foto			
MOBILIARI URBÀ:		SI		X	NO					
Papereres	Si	X	Bancs	Si	X	Faroles	Si	X		
	No	-		No	-		No	-		
	Foto	9		Foto	10		Foto	5,8,16		
Pilons	Si	-	Contenidors	Si	X	Quiosc	Si	-		
	No	X		No	-		No	X		
	Foto	-		Foto	18		Foto	-		
Altres	Cabina de telèfon, foto 17									
Serveis	Paret:	X	Clavegueram	Calçada:	-					
	Vorerres:	-		Vorerres:	-					
	Foto	7,11		Foto	-					
CARACTERÍSTIQUES PAISATGÍSTIQUES										
VALOR PAISATGÍSTIC					MITJÀ					
QUALITAT PAISATGÍSTICA:					MITJÀ					
QUALITAT DE L'ESCENA:					MITJÀ					
SINGULARITAT O RARESA:					MITJÀ					
REPRESENTATIVITAT:					MITJÀ					
INTERÈS PER LA SEUA CONSERVACIÓ:					MITJÀ					
INTEGRACIÓ EN EL PAISATGE:					MITJÀ					
PREFERÈNCIES DE LA POBLACIÓ:					MITJÀ					
VISIBILITAT:					MÀXIMA VISIBILITAT					
OBJECTIUS DE QUALITAT PAISATGÍSTICA (art 38. Reglament de Paisatge de la CV)										
Millora del caràcter										
Conservació i manteniment del caràcter existent										
ACCIONS PER A ACONSEGUIR ELS OBJECTIUS DE QUALITAT PAISATGÍSTICA										
Definir la interfase entre la zona urbana i la rural donant una acabament a la secció del viari.										
Millorar el mobiliari urbà i l'accessibilitat per a vianants i ciclistes.										



UP 6: VIARI AMB UN SENTIT DE CIRCULACIÓ I DUES LÍNIES D'APARCAMENTS, AMB VEGETACIÓ

CARMEN ESTELLÉS



1. Foto: Secció del viari. Autora: Ma Amparo Martínez Milvaques.



2. Foto: Senyalització vertical i horitzontal. Autora: Ma Amparo Martínez Milvaques.

CARMEN ESTELLÉS



**UP 6: VIARI AMB UN SENTIT DE CIRCULACIÓ I DUES LÍNIES
D'APARCAMENTS, AMB VEGETACIÓ**



5. Foto: Farola. Autora: Ma Amparo Martínez Milvaques.

CARMEN ESTELLÉS

**UP 6: VIARI AMB UN SENTIT DE CIRCULACIÓ I DUES LÍNIES
D'APARCAMENTS, AMB VEGETACIÓ**

FÉLIX RODRIGUEZ DE LA FUENTE



6. Foto: Secció del viari. Autora: Ma Amparo Martínez Milvaques.



7. Foto: Senyalització vertical. Autora: Ma Amparo Martínez Milvaques.

FÉLIX RODRÍGUEZ DE LA FUENTE

**UP 6: VIARI AMB UN SENTIT DE CIRCULACIÓ I DUES LÍNIES
D'APARCAMENTS, AMB VEGETACIÓ**



8. Foto: Farola. Autora: Ma Amparo Martínez Milvaques.



9. Foto: Paperera. Autora: Ma Amparo Martínez Milvaques.

FÉLIX RODRÍGUEZ DE LA FUENTE

**UP 6: VIARI AMB UN SENTIT DE CIRCULACIÓ I DUES LÍNIES
D'APARCAMENTS, AMB VEGETACIÓ**



10. Foto: Banc. Autora: Ma Amparo Martínez Milvaques.



11. Foto: Serveis. Autora: Ma Amparo Martínez Milvaques.

FÉLIX RODRÍGUEZ DE LA FUENTE

UP 6: VIARI AMB UN SENTIT DE CIRCULACIÓ I DUES LÍNIES D'APARCAMENTS, AMB VEGETACIÓ



12. Foto: Paviment i voreres. Autora: Ma Amparo Martínez Milvaques.



13. Foto: Edifici. Autora: Ma Amparo Martínez Milvaques.

FÉLIX RODRÍGUEZ DE LA FUENTE

**UP 6: VIARI AMB UN SENTIT DE CIRCULACIÓ I DUES LÍNIES
D'APARCAMENTS, AMB VEGETACIÓ**

REYES CATÓLICOS



14. Foto: Secció del viari. Autora: Ma Amparo Martínez Milvaques.



15. Foto: Senyalització. Autora: Ma Amparo Martínez Milvaques.

REYES CATÓLICOS

UP 6: VIARI AMB UN SENTIT DE CIRCULACIÓ I DUES LÍNIES D'APARCAMENTS, AMB VEGETACIÓ



16. Foto: Farola. Autora: Ma Amparo Martínez Milvaques.



17. Foto: Cabina de telèfons. Autora: Ma Amparo Martínez Milvaques.

REYES CATÓLICOS

**UP 6: VIARI AMB UN SENTIT DE CIRCULACIÓ I DUES LÍNIES
D'APARCAMENTS, AMB VEGETACIÓ**



18. Foto: Contenedors. Autora: Ma Amparo Martínez Milvaques.



19. Foto: Equipament. Autora: Ma Amparo Martínez Milvaques.

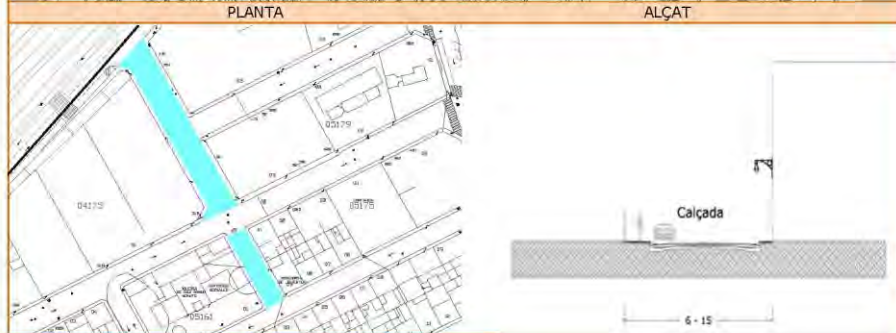
REYES CATÓLICOS

UNITAT DE PAISATGE		
DENOMINACIÓ:	NOM:	N. FITXA
Avda.	-	VIARI AMB UN SENTIT DE CIRCULACIÓ I DUES LÍNIES D'APARCAMENTS, SENSE VEGETACIÓ, EN HABITATGE ADOSSAT
Carrer	X	
Plaça	-	
Carretera	-	
		UP7

DESCRIPCIÓ DE LA UNITAT
Jerarquia: Pertany a la xarxa Distribuïdora de viaris de Xirivella.
Característiques de la Secció: Ample del viari entre 6 i 15 m, amb un sentit de circulació i dues línies d'aparcaments, una en cada sentit de circulació. Els edificis tenen PB, I, II i III plantes d'altura. I no hi ha vegetació en les voreres.
Usos: El principal ús que es dona en els viaris que defineixen la unitat de paisatge 7 és el residencial.

VIARIS QUE COMPENEN AQUESTA UNITAT	
NOM:	ZONA
ANGELES, LOS	SAN RAMON I MONT PIETAT
MATILDE SALVADOR	SAN RAMON I MONT PIETAT
SOLIDARITAT	SAN RAMON I MONT PIETAT

SECCIONS TIPUS
PLÀNOL DE LOCALITZACIÓ GENERAL



CARACTERÍSTIQUES FUNCIONALS						
D'ACCESSIBILITAT						
VORERES:		PASSOS VIANANTS			ENTRADA EDIFICIS	
RAMPES	Si	-	PINTATS	Si	X	NO ADEQUAT
	No	X		No	-	SENSE RAMPES
SUF. AMPLE	Si	-	BADEM	Si	X	ESCALONS
	No	X		No	-	NO PROU AMPLA
ESTAT	REGULAR		ESTAT	REGULAR		ESTAT: MOLT MAL

CARACTERÍSTIQUES PERCEPTUALS								
FORMES DE CREIXEMENT								
Nucli Històric	-	Eixample	-	Habitatge adossat	X			
Ampliació del casc	-	Edificació oberta	X	Industrial / Terciari	-			
ELEMENTS								
EXISTÈNCIA DE VEGETACIÓ:		SI	-	NO	X			
TIPUS D'ARBRES						Foto		
						Foto		
						Foto		
						Foto		
TIPUS VEGETACIÓ BAIXA						Foto		
						Foto		
						Foto		
						Foto		
MOBILIARI URBÀ:		SI	X	NO	-			
Papereres:	Si	-	Bancs:	Si	-	Faroles:	Si	X
	No	X		No	X		No	-
	Foto	-		Foto	-		Foto	1,3,11
Pilons:	Si	-	Contenidors:	Si	X	Quiosc:	Si	-
	No	X		No	-		No	X
	Foto	-		Foto	2,12		Foto	-
Altres:								
Serveis	Paret:	X	Clavegueram:	Calçada:	-			
	Vorerres:	-		Vorerres:	-			
	Foto	14		Foto	-			

CARACTERÍSTIQUES PAISATGÍSTIQUES	
VALOR PAISATGÍSTIC	
QUALITAT PAISATGÍSTICA:	MITJÀ
QUALITAT DE L'ESCENA:	BAIX
SINGULARITAT O RARESA:	MITJÀ
REPRESENTATIVITAT:	MITJÀ
INTERÉS PER LA SEUA CONSERVACIÓ:	BAIX
INTEGRACIÓ EN EL PAISATGE:	BAIX
PREFERÈNCIES DE LA POBLACIÓ:	MITJÀ
VISIBILITAT:	MÀXIMA VISIBILITAT
OBJECTIUS DE QUALITAT PAISATGÍSTICA (art 38. Reglament de Paisatge de la CV)	
Millora del caràcter	
Conservació i manteniment del caràcter existent	
ACCIONS PER A ACONSEGUIR ELS OBJECTIUS DE QUALITAT PAISATGÍSTICA	
Eliminació dels serveis de les façanes i unificar els criteris d'utilització del mobiliari urbà.	
Millora de l'accessibilitat per a vianants i ciclistes.	

**UP 7: VIARI AMB UN SENTIT DE CIRCULACIÓ I DUES LÍNIES
D'APARCAMENTS, AMB VEGETACIÓ**

LOS ÁNGELES



1. Foto: Secció del viari. Autora: Ma Amparo Martínez Milvaques.



2. Foto: Contenidors. Autora: Ma Amparo Martínez Milvaques.

LOS ÁNGELES

UP 7: VIARI AMB UN SENTIT DE CIRCULACIÓ I DUES LÍNIES D'APARCAMENTS, AMB VEGETACIÓ



3. Foto: Senyalització i faroles. Autora: Ma Amparo Martínez Milvaques.



4. Foto: Paviment i voreres. Autora: Ma Amparo Martínez Milvaques.

LOS ÁNGELES

UP 7: VIARI AMB UN SENTIT DE CIRCULACIÓ I DUES LÍNIES D'APARCAMENTS, AMB VEGETACIÓ



5. Foto: Edifici. Autora: Ma Amparo Martínez Milvaques.



6. Foto: Altres. Autora: Ma Amparo Martínez Milvaques..

LOS ÁNGELES

**UP 7: VIARI AMB UN SENTIT DE CIRCULACIÓ I DUES LÍNIES
D'APARCAMENTS, AMB VEGETACIÓ**

MATILDE SALVADOR



7. Foto: Secció del viari. Autora: Ma Amparo Martínez Milvaques.



8. Foto: Torre d'alta tensió. Autora: Ma Amparo Martínez Milvaques.

MATILDE SALVADOR

**UP 7: VIARI AMB UN SENTIT DE CIRCULACIÓ I DUES LÍNIES
D'APARCAMENTS, AMB VEGETACIÓ**



9. Foto: Edificació. Autora: Ma Amparo Martínez Milvaques.

MATILDE SALVADOR

UP 7: VIARI AMB UN SENTIT DE CIRCULACIÓ I DUES LÍNIES D'APARCAMENTS, AMB VEGETACIÓ

SOLIDARITAT



10. Foto: Secció del viari. Autora: Ma Amparo Martínez Milvaques.



11. Foto: Senyalització. Autora: Ma Amparo Martínez Milvaques.

SOLIDARITAT

UP 7: VIARI AMB UN SENTIT DE CIRCULACIÓ I DUES LÍNIES D'APARCAMENTS, AMB VEGETACIÓ



12. Foto: Contenidors. Autora: Ma Amparo Martínez Milvaques.



13. Foto: Paviment i voreres. Autora: Ma Amparo Martínez Milvaques.

SOLIDARITAT

**UP 7: VIARI AMB UN SENTIT DE CIRCULACIÓ I DUES LÍNIES
D'APARCAMENTS, AMB VEGETACIÓ**



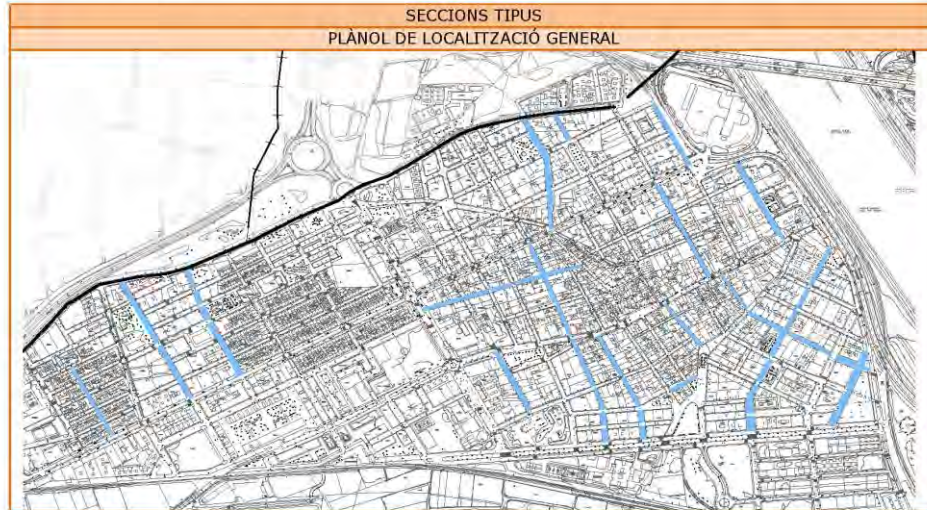
14. Foto: Serveis. Autora: Ma Amparo Martínez Milvaques.

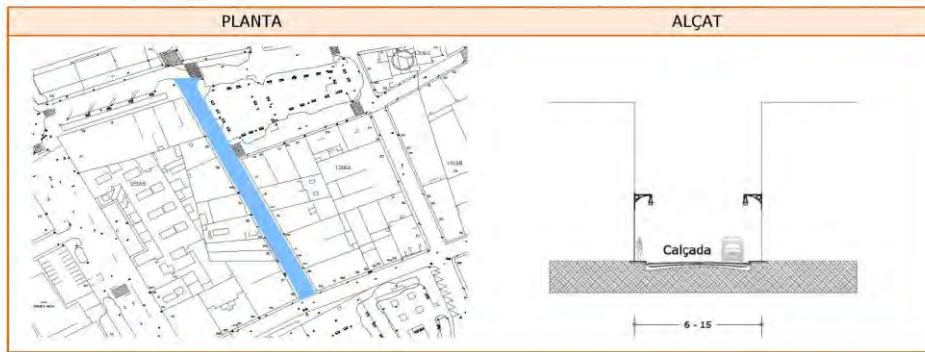
SOLIDARITAT



UNITAT DE PAISATGE		
DENOMINACIÓ:	NOM:	N. FITXA
Avda.	-	VIARI AMB UN SENTIT DE CIRCULACIÓ I UNA O DUES LÍNIES D'APARCAMENTS, EN EDIFICACIÓ OBERTA
Carrer	X	
Plaça	-	
Carretera	-	
DESCRIPCIÓ DE LA UNITAT		
Jerarquia: Pertany a la xarxa Local de viaris de Xirivella.		
Característiques de la Secció: Ample del viari entre 6 i 15 m, amb un sentit de circulació i una o dues línies d'aparcaments. No disposen de carril bici. Els edificis tenen entre III i V plantes d'altura. I no hi ha vegetació en les voreres. Hi ha senyalització tant vertical com horitzontal però no semàfors.		
Usos: El principal ús que es dona en els viaris que defineixen la unitat de paisatge 8 és el residencial y terciari als baixos.		

VIARIS QUE COMPENEN AQUESTA UNITAT	
NOM:	ZONA
DOCTOR FERRAN	CENTRE HISTÒRIC
JOAQUIN COSTA	CENTRE HISTÒRIC
JOSE BELDA	PAU
LEPANTO	SAN RAMON I MONT PIETAT
LLIBERTAT	CENTRE HISTÒRIC
MAESTRO PALAU	CENTRE HISTÒRIC
MAESTRO SERRANO	CENTRE HISTÒRIC
MEDITERRANEO	SAN RAMON I MONT PIETAT
MESTRE GINER	PAU
MIGUEL SORRIBES	CENTRE HISTÒRIC
PAPA JOAN XXIII	CENTRE HISTÒRIC
PARRETA, LA	CENTRE HISTÒRIC
PASCUAL ARBOS	CENTRE HISTÒRIC
SAN JOAQUIN	CENTRE HISTÒRIC
SAN RAMON	SAN RAMON I MONT PIETAT
VICENTE LLADRO SENA	PAU
VICENTE ROCA CERVERA	CENTRE HISTÒRIC





CARACTERÍSTIQUES FUNCIONALS					
D'ACCESSIBILITAT					
VORERES:		PASSOS VIANANTS		ENTRADA EDIFICIS	
RAMPES	Si	X	PINTATS	Si	X
	No	-		No	-
SUF. AMPLE	Si	-	BADEM	Si	X
	No	X		No	-
ESTAT	BE		ESTAT	BE	
				ESTAT:	MOLT MAL

CARACTERÍSTIQUES PERCEPTUALS					
FORMES DE CREIXEMENT					
Nucli Històric	-	Eixample	-	Habitatge adossat	-
Ampliació del casc	-	Edificació oberta	X	Industrial / Terciari	-
ELEMENTS					
EXISTÈNCIA DE VEGETACIÓ:		SI	-	NO	X
TIPUS D'ARBRES					Foto
					Foto
					Foto
					Foto
TIPUS VEGETACIÓ BAIXA					Foto
					Foto
					Foto
					Foto
MOBILIARI URBÀ:		SI	X	NO	-
Papereres	Si	-	Bancs	Si	-
	No	X		No	X
	Foto	-		Foto	-
Pilons	Si	X	Contenidors	Si	X
	No	-		No	-
	Foto	3		Foto	10
				Faroles	Si X
					No -
					Foto 2,7
				Quiosc	Si -
					No X
					Foto -
Altres					
Serveis					
Paret:		X	Clavegueram		Calçada:
Voreres:		-			Voreres:
Foto		4			Foto
					-
					-
					-



CARACTERÍSTIQUES PAISATGÍSTIQUES	
VALOR PAISATGÍSTIC	BAIX
QUALITAT PAISATGÍSTICA:	MOLT BAIX
QUALITAT DE L'ESCENA:	BAIX
SINGULARITAT O RARESA:	MITJA
REPRESENTATIVITAT:	ALT
INTERÉS PER LA SEUA CONSERVACIÓ:	BAIX
INTEGRACIÓ EN EL PAISATGE:	BAIX
PREFERÈNCIES DE LA POBLACIÓ:	MITJA
VISIBILITAT:	MAXIMA VISIBILITAT
OBJECTIUS DE QUALITAT PAISATGÍSTICA (art 38. Reglament de Paisatge de la CV)	
Millora del caràcter	
Conservació i manteniment del caràcter existent	
ACCIONS PER A ACONSEGUIR ELS OBJECTIUS DE QUALITAT PAISATGÍSTICA	
Eliminació dels serveis de les façanes i unificar els criteris d'utilització del mobiliari urbà.	
Millora de l'accessibilitat per a vianants i ciclistes.	

UP 8: VIARI AMB UN SENTIT DE CIRCULACIÓ I UNA O DUES LÍNIES D'APARCAMENTS, EN EDIFICACIÓ OBERTA

DOCTOR FERRAN



1. Foto: Secció del viari. Autora: Ma Amparo Martínez Milvaques.



2. Foto: Farola. Autora: Ma Amparo Martínez Milvaques.

DR FERRAN

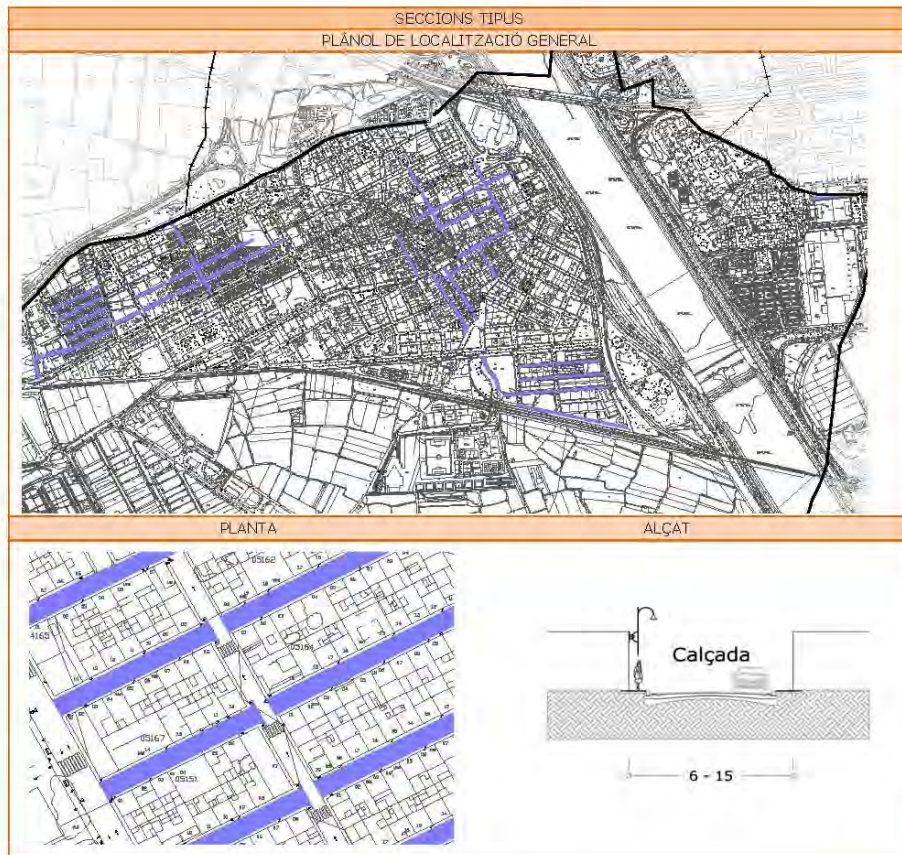


UNITAT DE PAISATGE		
DENOMINACIÓ:	NOM:	N. FITXA
Avda.	-	VIARI AMB UN SENTIT DE CIRCULACIÓ I UNA Línea D'APARCAMENTS, EN HABITATGE ADOSSAT
Carrer	X	
Plaça	-	
Carretera	-	
UP9		

DESCRIPCIÓ DE LA UNITAT
Jerarquia: Pertany a la xarxa Local de viaris de Xirivella.
Característiques de la Secció: Ample del viari entre 6 i 15 m, amb un sentit de circulació i amb una o ninguna línia d'aparcaments. No disposen de carril bici. Els edificis tenen PB,I,II i III plantes d'altura. I no hi ha vegetació en les voreres.
Usos: El principal ús que es dona en els viaris que defineixen la unitat de paisatge 9 és el residencial.

VIARIS QUE COMPENEN AQUESTA UNITAT	
NOM:	ZONA
ACEQUIA	CENTRE HISTÒRIC
ACTORS CAMPS MAS MONTROY	ZONA SUD
AUSIAS MARCH	SAN RAMON I MONT PIETAT
BRAÇ DE L'ALQUERIETA	SAN RAMON I MONT PIETAT
CANTALOBOS, CM	ZONA SUD
COLON	CENTRE HISTÒRIC
COMERCIAL	SAN RAMON I MONT PIETAT
CRONIST JOSEP GIMENEZ PASQUAL	ZONA SUD
DOCTOR GOMEZ FERRER	PAU
FRANCESC VINATEA	CENTRE HISTÒRIC
FRAY LUIS LEON	SAN RAMON I MONT PIETAT
GERMANES CUBELLS	CENTRE HISTÒRIC
JAUME ROIG	SAN RAMON I MONT PIETAT
JOANOT MARTORELL	SAN RAMON I MONT PIETAT
JOSE RENAU	SAN RAMON I MONT PIETAT
JUAN MOLINA	CENTRE HISTÒRIC
LEVANTE U.D.	ZONA SUD
MAESTRO STIVI	SAN RAMON I MONT PIETAT
MAYOR	CENTRE HISTÒRIC
MISSIONER VICENTE CAÑAS	ZONA SUD
MOLINO, DEL	CENTRE HISTÒRIC
MONTEREY	SAN RAMON I MONT PIETAT
MONTESA	SAN RAMON I MONT PIETAT
PARE ESTEBAN PERNET	LLUM
SALVADOR CASTILLO	CENTRE HISTÒRIC
SALVADOR CONEJERO	CENTRE HISTÒRIC
SAN MIGUEL	CENTRE HISTÒRIC
SANT JORDI	SAN RAMON I MONT PIETAT





CARACTERÍSTIQUES FUNCIONALS
D'ACCESSIBILITAT

VORERES:		PASSOS VIANANTS			ENTRADA EDIFICIS	
RAMPES	Si	-	PINTATS	Si	X	NO ADEQUAT
	No	X		No	-	SENSE RAMPES
SUF. AMPLE	Si	-	BADEM	Si	X	ESCALONS
	No	X		No	-	NO PROU AMPLA
ESTAT	REGULAR		ESTAT	REGULAR		ESTAT: MOLT MAL



CARACTERÍSTIQUES PERCEPTUALS								
FORMES DE CREIXEMENT								
Nucli Històric	-	Eixample	-	Habitatge adossat	X			
Ampliació del casc	-	Edificació oberta	-	Industrial / Terciari	-			
ELEMENTS								
EXISTÈNCIA DE VEGETACIÓ:		SI	-	NO	X			
TIPUS D'ARBRES					Foto			
					Foto			
					Foto			
					Foto			
TIPUS VEGETACIÓ BAIXA					Foto			
					Foto			
					Foto			
					Foto			
MOBILIARI URBÀ:		SI	X	NO	-			
Papereres	SI	-	SI	-	SI	X		
	No	X	Bancs	No	X	Faroles	No	
	Foto	-		Foto	-		Foto	
Pilons	SI	X	Contenidors	SI	X	Quiosc	SI	
	No	X		No	-		No	X
	Foto	2,14		Foto	13		Foto	-
Altres								
Serveis	Paret:	X	Clavegueram	Calçada:	-			
	Vorerres:	-		Vorerres:	-			
	Foto	7,8		Foto	-			
CARACTERÍSTIQUES PAISATGÍSTIQUES								
VALOR PAISATGÍSTIC				MITJÀ				
QUALITAT PAISATGÍSTICA:				MITJÀ				
QUALITAT DE L'ESCENA:				BAIX				
SINGULARITAT O RARESA:				BAIX				
REPRESENTATIVITAT:				MITJÀ				
INTERÈS PER LA SEUA CONSERVACIÓ:				MITJÀ				
INTEGRACIÓ EN EL PAISATGE:				MITJÀ				
PREFERÈNCIES DE LA POBLACIÓ:				MITJÀ				
VISIBILITAT:				MÀXIMA VISIBILITAT				
OBJECTIUS DE QUALITAT PAISATGÍSTICA (art 38. Reglament de Paisatge de la CV)								
Millora del caràcter								
ACCIONS PER A ACONSEGUIR ELS OBJECTIUS DE QUALITAT PAISATGÍSTICA								
Eliminació dels serveis de les façanes i unificar els criteris d'utilització del mobiliari urbà.								



UP 8: VIARI AMB UN SENTIT DE CIRCULACIÓ I UNA O DUES LÍNIES D'APARCAMENTS, EN EDIFICACIÓ OBERTA

LEPANTO



5. Foto: Secció del viari. Autora: Ma Amparo Martínez Milvaques.



6. Foto: Senyalització. Autora: Ma Amparo Martínez Milvaques.

LEPANTO



**UP 8: VIARI AMB UN SENTIT DE CIRCULACIÓ I UNA O DUES LÍNIES
D'APARCAMENTS, EN EDIFICACIÓ OBERTA**



7. Foto: Farola. Autora: Ma Amparo Martínez Milvaques.

LEPANTO

UP 8: VIARI AMB UN SENTIT DE CIRCULACIÓ I UNA O DUES LÍNIES D'APARCAMENTS, EN EDIFICACIÓ OBERTA

LA PARRETA



8. Foto: Secció del viari. Autora: Ma Amparo Martínez Milvaques.



9. Foto: Senyalització. Autora: Ma Amparo Martínez Milvaques.

LA PARRETA

UP 8: VIARI AMB UN SENTIT DE CIRCULACIÓ I UNA O DUES LÍNIES D'APARCAMENTS, EN EDIFICACIÓ OBERTA



10. Foto: Continidor. Autora: Ma Amparo Martínez Milvaques.



11. Foto: Senyalització horitzontal i clavegueram. Autora: Ma Amparo Martínez Milvaques.

LA PARRETA

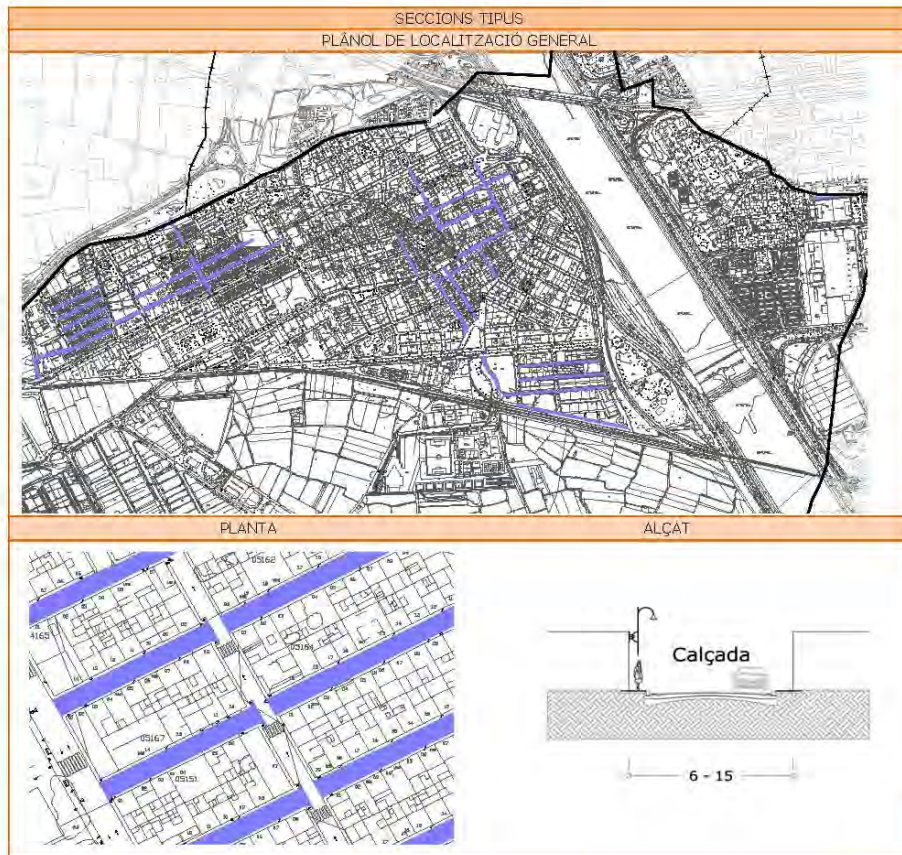


UNITAT DE PAISATGE		
DENOMINACIÓ:	NOM:	N. FITXA
Avda.	-	VIARI AMB UN SENTIT DE CIRCULACIÓ I UNA Línea D'APARCAMENTS, EN HABITATGE ADOSSAT
Carrer	X	
Plaça	-	
Carretera	-	
UP9		

DESCRIPCIÓ DE LA UNITAT
Jerarquia: Pertany a la xarxa Local de viaris de Xirivella.
Característiques de la Secció: Ample del viari entre 6 i 15 m, amb un sentit de circulació i amb una o ninguna línia d'aparcaments. No disposen de carril bici. Els edificis tenen PB,I,II i III plantes d'altura. I no hi ha vegetació en les voreres.
Usos: El principal ús que es dona en els viaris que defineixen la unitat de paisatge 9 és el residencial.

VIARIS QUE COMPENEN AQUESTA UNITAT	
NOM:	ZONA
ACEQUIA	CENTRE HISTÒRIC
ACTORS CAMPS MAS MONTROY	ZONA SUD
AUSIAS MARCH	SAN RAMON I MONT PIETAT
BRAÇ DE L'ALQUERIETA	SAN RAMON I MONT PIETAT
CANTALOBOS, CM	ZONA SUD
COLON	CENTRE HISTÒRIC
COMERCIAL	SAN RAMON I MONT PIETAT
CRONIST JOSEP GIMENEZ PASQUAL	ZONA SUD
DOCTOR GOMEZ FERRER	PAU
FRANCESC VINATEA	CENTRE HISTÒRIC
FRAY LUIS LEON	SAN RAMON I MONT PIETAT
GERMANES CUBELLS	CENTRE HISTÒRIC
JAUME ROIG	SAN RAMON I MONT PIETAT
JOANOT MARTORELL	SAN RAMON I MONT PIETAT
JOSE RENAU	SAN RAMON I MONT PIETAT
JUAN MOLINA	CENTRE HISTÒRIC
LEVANTE U.D.	ZONA SUD
MAESTRO STIVI	SAN RAMON I MONT PIETAT
MAYOR	CENTRE HISTÒRIC
MISSIONER VICENTE CAÑAS	ZONA SUD
MOLINO, DEL	CENTRE HISTÒRIC
MONTEREY	SAN RAMON I MONT PIETAT
MONTESA	SAN RAMON I MONT PIETAT
PARE ESTEBAN PERNET	LLUM
SALVADOR CASTILLO	CENTRE HISTÒRIC
SALVADOR CONEJERO	CENTRE HISTÒRIC
SAN MIGUEL	CENTRE HISTÒRIC
SANT JORDI	SAN RAMON I MONT PIETAT





CARACTERÍSTIQUES FUNCIONALS
D'ACCESSIBILITAT

VORERES:		PASSOS VIANANTS			ENTRADA EDIFICIS	
RAMPES	Si	-	PINTATS	Si	X	NO ADEQUAT
	No	X		No	-	SENSE RAMPES
SUF. AMPLE	Si	-	BADEM	Si	X	ESCALONS
	No	X		No	-	NO PROU AMPLA
ESTAT	REGULAR		ESTAT	REGULAR		ESTAT: MOLT MAL



CARACTERÍSTIQUES PERCEPTUALS								
FORMES DE CREIXEMENT								
Nucli Històric	-	Eixample	-	Habitatge adossat	X			
Ampliació del casc	-	Edificació oberta	-	Industrial / Terciari	-			
ELEMENTS								
EXISTÈNCIA DE VEGETACIÓ:		SI	-	NO	X			
TIPUS D'ARBRES					Foto			
					Foto			
					Foto			
					Foto			
TIPUS VEGETACIÓ BAIXA					Foto			
					Foto			
					Foto			
					Foto			
MOBILIARI URBÀ:		SI	X	NO	-			
Papereres	SI	-	SI	-	SI	X		
	No	X	Bancs	No	X	Faroles	No	-
	Foto	-		Foto	-		Foto	1,10,12
Pilons	SI	X	Contenidors	SI	X	Quiosc	SI	-
	No	X		No	-		No	X
	Foto	2,14		Foto	13		Foto	-
Altres								
Serveis	Paret:	X	Clavegueram	Calçada:	-			
	Vorerer:	-		Vorerer:	-			
	Foto	7,8		Foto	-			

CARACTERÍSTIQUES PAISATGÍSTIQUES	
VALOR PAISATGÍSTIC	MITJÀ
QUALITAT PAISATGÍSTICA:	MITJÀ
QUALITAT DE L'ESCENA:	BAIX
SINGULARITAT O RARESA:	BAIX
REPRESENTATIVITAT:	MITJÀ
INTERÈS PER LA SEUA CONSERVACIÓ:	MITJÀ
INTEGRACIÓ EN EL PAISATGE:	MITJÀ
PREFERÈNCIES DE LA POBLACIÓ:	MITJÀ
VISIBILITAT:	MÀXIMA VISIBILITAT
OBJECTIUS DE QUALITAT PAISATGÍSTICA (art 38. Reglament de Paisatge de la CV)	
Millora del caràcter	
ACCIONS PER A ACONSEGUIR ELS OBJECTIUS DE QUALITAT PAISATGÍSTICA	
Eliminació dels serveis de les façanes i unificar els criteris d'utilització del mobiliari urbà.	

UP 9: VIARI AMB UN SENTIT DE CIRCULACIÓ I UNA LÍNEA D'APARCAMENTS, EN HABITATGE ADOSSAT

SÈQUIA.



1. Foto: Secció del viari. Autora: Ma Amparo Martínez Milvaques.



2. Foto: Senyalització i pilons. Autora: Ma Amparo Martínez Milvaques.

SÈQUIA

UP 9: VIARI AMB UN SENTIT DE CIRCULACIÓ I UNA LÍNEA D'APARCAMENTS, EN HABITATGE ADOSSAT



3. Foto: Altres. Autora: Ma Amparo Martínez Milvaques.



4. Foto: Clavegueram. Autora: Ma Amparo Martínez Milvaques.

SÈQUIA

UP 9: VIARI AMB UN SENTIT DE CIRCULACIÓ I UNA LÍNEA D'APARCAMENTS, EN HABITATGE ADOSSAT



5. Foto: Edifici. Autora: Ma Amparo Martínez Milvaques.



6. Foto: Edifici. Autora: Ma Amparo Martínez Milvaques.

SÈQUIA

UP 9: VIARI AMB UN SENTIT DE CIRCULACIÓ I UNA LÍNEA D'APARCAMENTS, EN HABITATGE ADOSSAT



7. Foto: Serveis. Autora: Ma Amparo Martínez Milvaques.



8. Foto: Serveis. Autora: Ma Amparo Martínez Milvaques.

SÈQUIA

UP 9: VIARI AMB UN SENTIT DE CIRCULACIÓ I UNA LÍNEA D'APARCAMENTS, EN HABITATGE ADOSAT

CRONISTA JOSEP GIMENEZ PASCUAL



9. Foto: Secció del viari. Autora: Ma Amparo Martínez Milvaques.



10. Foto: Farola. Autora: Ma Amparo Martínez Milvaques.

FRANCESC DE VINATEA

UP 9: VIARI AMB UN SENTIT DE CIRCULACIÓ I UNA LÍNEA D'APARCAMENTS, EN HABITATGE ADOSSAT

FRANCESC DE VINATEA.



11. Foto: Secció del viari. Autora: Ma Amparo Martínez Milvaques.



12. Foto: Farola. Autora: Ma Amparo Martínez Milvaques.

FRANCESC DE VINATEA

UP 9: VIARI AMB UN SENTIT DE CIRCULACIÓ I UNA LÍNEA D'APARCAMENTS, EN HABITATGE ADOSSAT



15. Foto: Clavegueram. Autora: Ma Amparo Martínez Milvaques.



16. Foto: Secció del viari. Autora: Ma Amparo Martínez Milvaques.

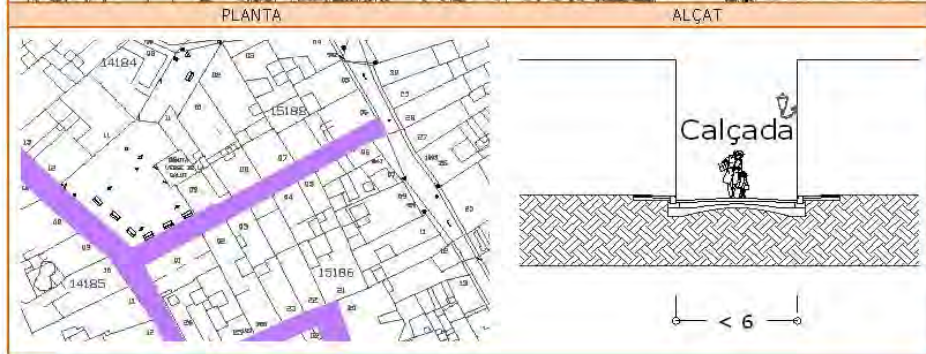
FRANCESC DE VINATEA

UNITAT DE PAISATGE		
DENOMINACIÓ:	NOM:	N. FITXA
Avda.	X	VIARI PER A VIANANTS EN EL NUCLI HISTÒRIC
Carrer	-	
Placa	-	
Carretera	-	
		UP10

DESCRIPCIÓ DE LA UNITAT
Jerarquia: Pertany a la xarxa Local de viaris de Xirivella.
Característiques de la Secció: Ample del viari < 6 m, per a vianants. No hi han línies d'aparcaments. Sense vegetació en les voreres.
Usos: El principal ús que es dona en els viaris que defineixen la unitat de paisatge 10 és el residencial.

VIARIS QUE COMPENEN AQUESTA UNITAT	
NOM:	ZONA
COVES DEL DRAGUT	LLUM
NOU	CENTRE HISTÒRIC
SALVADOR TORRENT (EL TOSALET)	CENTRE HISTÒRIC
VELAZQUEZ	PAU / CENTRE HISTÒRIC
DE LA VERGE DE LA SALUT	CENTRE HISTÒRIC

SECCIONS TIPUS
 PLANOL DE LOCALITZACIÓ GENERAL





CARACTERÍSTIQUES FUNCIONALS									
D'ACCESSIBILITAT									
VORERES:			PASSOS VIANANTS			ENTRADA EDIFICIS			
RAMPES	Si	X	PINTATS	Si	-	NO ADEQUAT			
	No	-		No	X	ESCALONS			
SUF. AMPLE	Si	X	BADEM	Si	-	SENSE RAMPES			
	No	-		No	X				
ESTAT	MOLT BE		ESTAT	NO EXISTEIX		ESTAT:	MAL		

CARACTERÍSTIQUES PERCEPTUALS									
FORMES DE CREIXEMENT									
Nucli Històric	X	Eixample		-	Habitatge adossat		X		
Ampliació del casc	-	Edificació oberta		-	Industrial / Terciari		-		
ELEMENTS									
EXISTÈNCIA DE VEGETACIÓ:		SI		-	NO		X		
TIPUS D'ARBRES							Foto		
							Foto		
							Foto		
							Foto		
TIPUS VEGETACIÓ BAIXA							Foto		
							Foto		
							Foto		
							Foto		
MOBILIARI URBÀ:		SI		X	NO		-		
Papereres :	Si	X	Bancs:	Si	-	Faroles:	Si	X	
	No	-		No	X		No	-	
	Foto	1,12		Foto	-		Foto	1,4,8	
Pilons:	Si	-	Contenedors:	Si	-	Quiosc	Si	-	
	No	X		No	X		No	X	
	Foto	-		Foto	-		Foto	-	
Altres:									
Serveis	Paret:	X	Clavegueram	Calçada:	X				
	Voreres:	-		Voreres:	-				
	Foto	2,3,9,10		Foto	1,4,6				



UP 10: VIARI PER A VIANANTS EN EL NUCLI HISTÒRIC

NOU.



1. Foto: Secció del viari. Autora: Ma Amparo Martínez Milvaques.



2. Foto: Senyalització i serveis. Autora: Ma Amparo Martínez Milvaques.

NOU

UP 10: VIARI PER A VIANANTS EN EL NUCLI HISTÒRIC

SALVADOR TORRENT (EL TOSALET).



3. Foto: Secció del viari. Autora: Ma Amparo Martínez Milvaques.



4. Foto: Clavegueram. Autora: Ma Amparo Martínez Milvaques.

SALVADOR TORRENT (EL TOSALET)

UP 10: VIARI PER A VIANANTS EN EL NUCLI HISTÒRIC



5. Foto: Senyalització. Autora: Ma Amparo Martínez Milvaques.

SALVADOR TORRENT (EL TOSALET)

UP 10: VIARI PER A VIANANTS EN EL NUCLI HISTÒRIC

VIRGEN DE LA SALUD




6. Foto: Secció del viari. Autora: Ma Amparo Martínez Milvaques.




7. Foto: Senyalització. Autora: Ma Amparo Martínez Milvaques.

VIRGEN DE LA SALUD

UP 10: VIARI PER A VIANANTS EN EL NUCLI HISTÒRIC



8. Foto: Farola. Autora: Ma Amparo Martínez Milvaques.



9. Foto: Serveis. Autora: Ma Amparo Martínez Milvaques.

VIRGEN DE LA SALUD

UP 10: VIARI PER A VIANANTS EN EL NUCLI HISTÒRIC



10. Foto: Serveis. Autora: Ma Amparo Martínez Milvaques.



11. Foto: Connexió entre el carrer Pou i el carrer Verge de la Salut. Autora: Ma Amparo Martínez Milvaques.

VIRGEN DE LA SALUD

UP 10: VIARI PER A VIANANTS EN EL NUCLI HISTÒRIC



12. Foto: Secció del viari. Autora: Ma Amparo Martínez Milvaques.



13. Foto: Edifici. Autora: Ma Amparo Martínez Milvaques.

VIRGEN DE LA SALUD

UP 10: VIARI PER A VIANANTS EN EL NUCLI HISTÒRIC



14. Foto: Edifici. Autora: Ma Amparo Martínez Milvaques.



15. Foto: Edifici. Autora: Ma Amparo Martínez Milvaques.

VIRGEN DE LA SALUD

UP 10: VIARI PER A VIANANTS EN EL NUCLI HISTÒRIC



16. Foto: Placa del nom del carrer. Autora: Ma Amparo Martínez Milvaques.

VIRGEN DE LA SALUD

UNITAT DE PAISATGE		
DENOMINACIÓ:	NOM:	
Avda.	X	VIARI AMB UN SENTIT DE CIRCULACIÓ I SENSE LÍNIES D'APARCAMENT EN EL NUCLI HISTÒRIC
Carrer	-	
Plaça	-	
Carretera	-	
		N. FITXA
		UP11

DESCRIPCIÓ DE LA UNITAT

Jerarquia: Pertany a la xarxa Local de viaris de Xirivella.

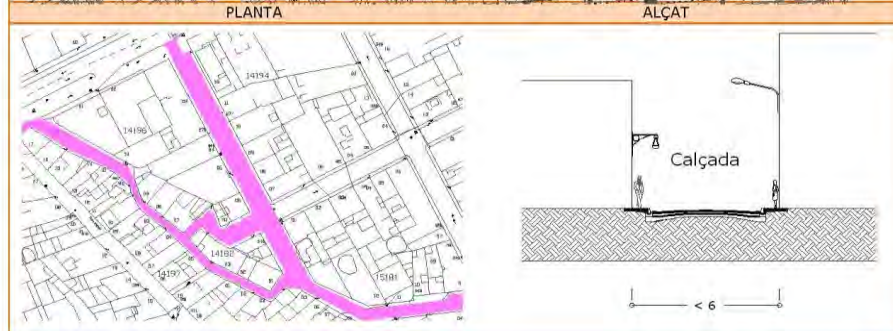
Característiques de la Secció: Ample del viari entre < 6 m, amb un sentit de circulació i sense línies d'aparcaments.

No disposen de carril bici. Els edificis tenen PB, I, II i III plantes d'altura. I no hi ha vegetació en les voreres.

Usos: El principal ús que es dona en els viaris que defineixen la unitat de paisatge 11 és el residencial.

VIARIS QUE COMPENEN AQUESTA UNITAT	
NOM:	ZONA
DELS GERMANS CONEJERO TOMÁS	CENTRE HISTÒRIC
JOAQUIN ORERO	CENTRE HISTÒRIC
DE LES LLIMERES	CENTRE HISTÒRIC
NUMERO 13 BO S JOSE	SAN RAMON I MONT PIETAT
NUMERO 15 BO S JOSE	SAN RAMON I MONT PIETAT
DE LA PILOTA	CENTRE HISTÒRIC
DEL POU	CENTRE HISTÒRIC
DE SANT VICENT FERRER	CENTRE HISTÒRIC

SECCIONS TIPUS
PLÀNOL DE LOCALITZACIÓ GENERAL





CARACTERÍSTIQUES FUNCIONALS						
D'ACCESSIBILITAT						
VORERES:		PASSOS VIANANTS		ENTRADA EDIFICIS		
RAMPES	Sí	X	PINTATS	Sí	-	NO ADEQUAT
	No	-		No	-	SENSE RAMPES
SUF. AMPLE	Sí	-	BADEM	Sí	-	ESCALONS
	No	X		No	-	NO PROU AMPLA
ESTAT	MAL		ESTAT	NO EXISTEIX		ESTAT: NO EXISTEIX

CARACTERÍSTIQUES PERCEPTUALS								
FORMES DE CREIXEMENT								
Nucli Històric	X		Eixample	-	Habitatge adossat	X		
Ampliació del casc	-		Edificació oberta	-	Industrial / Terclari	-		
ELEMENTS								
EXISTÈNCIA DE VEGETACIÓ:		SI	-	NO	X			
TIPUS D'ARBRES					Foto			
					Foto			
					Foto			
					Foto			
TIPUS VEGETACIÓ BAIXA					Foto			
					Foto			
					Foto			
					Foto			
MOBILIARI URBÀ:		SI	X	NO	-			
Papereres	Sí	-	Bancs	Sí	-	Faroles	Sí	X
	No	X		No	X		No	-
	Foto	-		Foto	-		Foto	1,21,3,6
Pilons	Sí	X	Contenidors	Sí	X	Quiosc	Sí	-
	No	-		No	-		No	X
	Foto	3		Foto	7		Foto	-
Altres								
Serveis	Paret:	X	Clavegueram	Caçada:	-			
	Vorerres:	-		Vorerres:	X			
	Foto	1,2,4,5		Foto	9			

CARACTERÍSTIQUES PAISATGÍSTIQUES	
VALOR PAISATGÍSTIC	
QUALITAT PAISATGÍSTICA:	BAIX
QUALITAT DE L'ESCENA:	BAIX
SINGULARITAT O RARESA:	MOLT BAIX
REPRESENTATIVITAT:	MOLT ALT
INTERÈS PER LA SEUA CONSERVACIÓ:	MITJÀ
INTEGRACIÓ EN EL PAISATGE:	ALT
PREFERÈNCIES DE LA POBLACIÓ:	MOLT BAIX
VISIBILITAT:	MITJÀ
MÀXIMA VISIBILITAT	
OBJECTIUS DE QUALITAT PAISATGÍSTICA (art 38. Reglament de Paisatge de la CV)	
Conservació i manteniment del caràcter existent	
Restauració del caràcter	
ACCIONS PER A ACONSEGUIR ELS OBJECTIUS DE QUALITAT PAISATGÍSTICA	
Eliminació dels serveis de les façanes. Definir criteris constructius per a les façanes, mantenint la homogeneïtat del conjunt del casc històric.	
Mantenir criteris de tipologies edificatòries i materials constructius. Revaloritzar la zona, millorant la qualitat ambiental i de conjunt.	

UP 11: VIARI AMB UN SENTIT DE CIRCULACIÓ I SENSE LINIES D'APARCAMENT EN EL NUCLI HISTÒRIC

LES LLIMERES.



1. Foto: Secció del viari. Autora: Ma Amparo Martínez Milvaques.



2. Foto: Serveis. Autora: Ma Amparo Martínez Milvaques.

LES LLIMERES

UP 11: VIARI AMB UN SENTIT DE CIRCULACIÓ I SENSE LÍNIES D'APARCAMENT EN EL NUCLI HISTÒRIC

LA PILOTA.



3. Foto: Secció del viari. Autora: Ma Amparo Martínez Milvaques.



4. Foto: Edifici. Autora: Ma Amparo Martínez Milvaques.

LA PILOTA

UP 11: VIARI AMB UN SENTIT DE CIRCULACIÓ I SENSE LÍNIES D'APARCAMENT EN EL NUCLI HISTÒRIC



5. Foto: Serveis. Autora: Ma Amparo Martínez Milvaques.

LA PILOTA

UP 11: VIARI AMB UN SENTIT DE CIRCULACIÓ I SENSE LÍNIES D'APARCAMENT EN EL NUCLI HISTÒRIC

POU



6. Foto: Secció del viari. Autora: Ma Amparo Martínez Milvaques.



7. Foto: Contenidors i paperera. Autora: Ma Amparo Martínez Milvaques.

POU

UP 11: VIARI AMB UN SENTIT DE CIRCULACIÓ I SENSE LÍNIES D'APARCAMENT EN EL NUCLI HISTÒRIC



8. Foto: Senyalització horitzontal. Autora: Ma Amparo Martínez Milvaques.



9. Foto: Serveis. Autora: Ma Amparo Martínez Milvaques.

POU

UP 11: VIARI AMB UN SENTIT DE CIRCULACIÓ I SENSE LÍNIES D'APARCAMENT EN EL NUCLI HISTÒRIC



10. Foto: Edificació. Autora: Ma Amparo Martínez Milvaques.



11. Foto: Edificació. Autora: Ma Amparo Martínez Milvaques.

POU

UP 11: VIARI AMB UN SENTIT DE CIRCULACIÓ I SENSE LÍNIES D'APARCAMENT EN EL NUCLI HISTÒRIC



12. Foto: Edificació. Autora: Ma Amparo Martínez Milvaques.



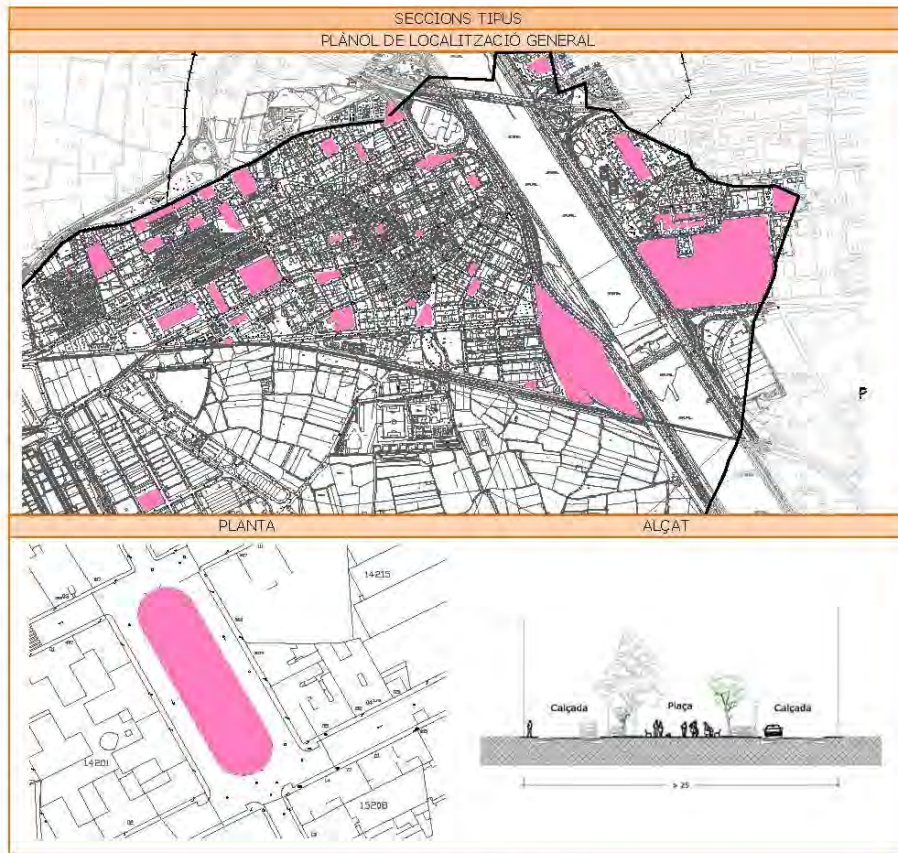
13. Foto: Barana. Autora: Ma Amparo Martínez Milvaques.

POU

UNITAT DE PAISATGE		
DENOMINACIÓ:	NOM:	N. FITXA
Avda.	-	PLACES I ZONES VERDES
Carrer	-	
Plaça	X	
Carretera	-	
UP12		

DESCRIPCIÓ DE LA UNITAT
Jerarquia: Pertany a la xarxa Local de viaris de Xirivella.
Característiques de la Secció: Ample de la secció és > 25 m. Tenen zones amb jocs infantils, zones de jardí i recreatives. Són espais oberts dins la localitat.
Usos: El principal ús que es dona en els viaris que defineixen la unitat de paisatge 12 és el residencial.

VIARIS QUE COMPENEN AQUESTA UNITAT	
NOM:	ZONA
ALQUERIA NOVA, PL DE L'	LLUM
ANATOLI KARPOFF, PL D'	LLUM
CC GRAN TÚRIA	LLUM
COMARE ROSARIO SOLER, PL	CENTRE HISTÒRIC
CONCORDIA, PL DE LA	CENTRE HISTÒRIC
DOCTOR ALONSO, PL	CENTRE HISTÒRIC
DOLORES IBARRURI, PQ	PAU
DR GRDO GARCÉSS, PL	CENTRE HISTÒRIC
ERMITA, PL DE L'	CENTRE HISTÒRIC
ESpanya, PL D'	CENTRE HISTÒRIC
EUROPA, PL D'	LLUM
FEDERICO GARCIA LORCA, PL DE	CENTRE HISTÒRIC
HABANA VIEJA, PL LA	SAN RAMON I MONT PIETAT
ESGLÉSIA, PL DE L'	CENTRE HISTÒRIC
L'ALTER, PARC DE	ZONA SUD
MARQUES LLANERA, PL DE	POLÍGON
MERCAT, PL DEL	CENTRE HISTÒRIC
PABLO IGLESIAS, PARC DE	CENTRE HISTÒRIC
PAIS VALENCIA, PL DEL	PAU
PETANCA, PL DE LA	CENTRE HISTÒRIC
SANT ENRIC I DE SANT RAMON, PL DE	SAN RAMON I MONT PIETAT
SANT FRANCESC DE PAULA, PL DE	PAU
SANT JOAN, PL DE	CENTRE HISTÒRIC
VICENT ANDRÉS ESTELLÉS, PL DE	SAN RAMON I MONT PIETAT
VICENTICA LA SERRANA, PL DE	LLUM
XIQUETS DE L'ALTAR DE SANT VICENT FERRER, PLA DELS	ZONA SUD



CARACTERÍSTIQUES FUNCIONALS
D'ACCESSIBILITAT

VORERES:			PASSOS VIANANTS			ENTRADA EDIFICIS	
RAMPES	Si	X	PINTATS	Si	-	NO ADEQUAT	
	No	-		No	X	SENSE RAMPES	
SUF. AMPLE	Si	-	BADEM	Si	X	ESCALONS	
	No	X		No	-	NO PROU AMPLA	
ESTAT	REGULAR		ESTAT	REGULAR		ESTAT:	MOLT MAL

CARACTERÍSTIQUES PERCEPTUALS								
FORMES DE CREIXEMENT								
Nucli Històric	-	Exemple	X	Habitatge adossat	X			
Ampliació del casc	X	Edificació oberta	X	Industrial / Terciari	-			
ELEMENTS								
EXISTÈNCIA DE VEGETACIÓ:		SI	X	NO		-		
TIPUS D'ARBRES	FULLA PERENNE			Foto	1,8,15,20,22			
	PALMERES			Foto	21			
				Foto				
TIPUS VEGETACIÓ BAIXA	ARBUST			Foto	1			
				Foto				
				Foto				
MOBILIARI URBÀ:		SI	X	NO		-		
Papereres	SI	X	Bancs	SI	X	Faroles	SI	X
	No	-		No	-		No	-
	Foto	12,17		Foto	8,12,18		Foto	3,10,11
Pilons	SI	X	Contenidors	SI	X	Quiosc	SI	-
	No	-		No	-		No	X
	Foto	4		Foto	2		Foto	-
Altres	FONT, foto 6							
Serveis	Paret:	X	Clavegueram	Calçada:	X			
	Vorerres:	-		Vorerres:	-			
	Foto	7		Foto	13			

CARACTERÍSTIQUES PAISATGÍSTIQUES		
VALOR PAISATGÍSTIC		MITJÀ
QUALITAT PAISATGÍSTICA:		MITJÀ
QUALITAT DE L'ESCENA:		MITJÀ
SINGULARITAT O RARESA:		BAIX
REPRESENTATIVITAT:		ALT
INTERÈS PER LA SEUA CONSERVACIÓ:		ALT
INTEGRACIÓ EN EL PAISATGE:		MITJÀ
PREFERÈNCIES DE LA POBLACIÓ:		ALT
VISIBILITAT:		MÀXIMA VISIBILITAT
OBJECTIUS DE QUALITAT PAISATGÍSTICA (art 38. Reglament de Paisatge de la CV)		
Conservació i manteniment del caràcter existent		
Millora del caràcter		
ACCIONS PER A ACONSEGUIR ELS OBJECTIUS DE QUALITAT PAISATGÍSTICA		
Aumentar el intrès dels ciutadans per mantenir el mobiliari urbà per mantenir els espais oberts més nets.		
Millorar l'estat de la vegetació que ompli aquests espais.		

UP12: PLACES I ZONES VERDES

PLAÇA PAÍS VALENCIÀ



1. Foto: Secció del viari. Autora: Ma Amparo Martínez Milvaques.



2. Foto: Contenidors. Autora: Ma Amparo Martínez Milvaques.

PLAÇA PAÍS VALENCIÀ

UP12: PLACES I ZONES VERDES



3. Foto: Farola. Autora: Ma Amparo Martínez Milvaques.



4. Foto: Piló. Autora: Ma Amparo Martínez Milvaques.

PLAÇA PAÍS VALENCIÀ

UP12: PLACES I ZONES VERDES



5. Foto: Secció del viari del voltants. Autora: Ma Amparo Martínez Milvaques.



6. Foto: Font. Autora: Ma Amparo Martínez Milvaques.

PLAÇA PAÍS VALENCIÀ

UP12: PLACES I ZONES VERDES



7. Foto: Serveis i faroles. Autora: Ma Amparo Martínez Milvaques.

PLAÇA PAÍS VALENCIÀ

UP12: PLACES I ZONES VERDES

PLAÇA COMARE ROSARIO SOLER.



8. Foto: Secció del viari. Autora: Ma Amparo Martínez Milvaques.



9. Foto: Accés per a vianants a la plaça. Autora: Ma Amparo Martínez Milvaques.

PLAÇA COMARE ROSARIO SOLER

UP12: PLACES I ZONES VERDES



10. Foto: Farola. Autora: Ma Amparo Martínez Milvaques.



11. Foto: Farola. Autora: Ma Amparo Martínez Milvaques.

PLAÇA COMARE ROSARIO SOLER

UP12: PLACES I ZONES VERDES



14. Foto: Infraestructura. Autora: Ma Amparo Martínez Milvaques.

PLAÇA COMARE ROSARIO SOLER

UP12: PLACES I ZONES VERDES

PARC DOLORES IBARRURI.



15. Foto: Secció del viari. Autora: Ma Amparo Martínez Milvaques.



16. Foto: Bancs, papereres i farola. Autora: Ma Amparo Martínez Milvaques.

PARC DOLORES IBARRURI

UP12: PLACES I ZONES VERDES



17. Foto: Secció del viari. Autora: Ma Amparo Martínez Milvaques.



18. Foto: Banc. Autora: Ma Amparo Martínez Milvaques.

PARC DOLORES IBARRURI

UP12: PLACES I ZONES VERDES



19. Foto: Paret Cega. Autora: Ma Amparo Martínez Milvaques.



20. Foto: Garrofer. Autora: Ma Amparo Martínez Milvaques.

PARC DOLORES IBARRURI

UP12: PLACES I ZONES VERDES



21. Foto: Palmeres. Autora: Ma Amparo Martínez Milvaques.



22. Foto: Entrada a la localitat. Autora: Ma Amparo Martínez Milvaques.

PARC DOLORES IBARRURI



DENOMINACIÓ:			UNITAT DE PAISATGE	
			NOM:	N. FITXA
Avda.	X		EIX DE CAMÍ NOU	UP13
Carrer	-			
Plaça	-			
Carretera	-			

DESCRIPCIÓ DE LA UNITAT

Jerarquia: Pertany a la xarxa Bàsica de viaris de Xirivella.

Característiques de la Secció: Ample del viari de 20 m, amb dos sentits de circulació sense d'aparcaments. A més, disposen de carril bici. Els edificis tenen entre IV i V plantes d'altura. I hi ha vegetació en les voreres. Té senyalització vertical i horitzontal, sense semàfors.

Usos: El principal ús que es dona en els viaris que defineixen la unitat de paisatge 13 és el residencial y terciari. És el principal eix comercial de Xirivella.

SECCIONS TIPUS
PLÀNOL DE LOCALITZACIÓ GENERAL

PLANTA
ALÇAT



CARACTERÍSTIQUES FUNCIONALS						
D'ACCESSIBILITAT						
VORERES:			PASSOS VIANANTS		ENTRADA EDIFICIS	
RAMPES	Si	X	PINTATS	Si	X	NO ADEQUAT
	No	-		No	-	SENSE RAMPES
SUF. AMPLE	Si	-	BADEM	Si	X	ESCALONS
	No	X		No	-	NO PROU AMPLA
ESTAT	REGULAR		ESTAT	REGULAR		ESTAT: MOLT MAL

CARACTERÍSTIQUES PERCEPTUALS									
FORMES DE CREIXEMENT									
Nucli Històric	X	Eixample	-	Habitatge adossat	-				
Ampliació del casc	-	Edificació oberta	X	Industrial / Terciari	-				
ELEMENTS									
EXISTÈNCIA DE VEGETACIÓ:		SI	X	NO	-				
TIPUS D'ARBRES	VEGETACIÓ ALTA				Foto	4			
	PALMERES				Foto	5			
					Foto				
TIPUS VEGETACIÓ BAIXA	ARBUST				Foto	6			
					Foto				
					Foto				
MOBILIARI URBÀ:		SI	X	NO	-				
Papereres:	Si	X	Bancs:	Si	X	Faroles:	Si	X	
	No	-		No	-	Faroles:	No	-	
	Foto	7		Foto	9	Foto	11		
Pilons:	Si	X	Conte nidors:	Si	X	Quiosc:	Si	-	
	No	-		No	-		Quiosc:	No	X
	Foto	8		Foto	10		Foto	12,13	
Altres:	CABINA DE TELÈFON, foto 14								
	BOCA D'INCENDIS, foto 15								
Serveis:	Paret:	X	Clavegueram:	Calçada:	-				
	Vorerres:	-		Vorerres:	-				
	Foto	16		Foto	-				

CARACTERÍSTIQUES PAISATGÍSTIQUES	
VALOR PAISATGÍSTIC	MITJÀ
QUALITAT PAISATGÍSTICA:	MITJÀ
QUALITAT DE L'ESCENA:	MITJÀ
SINGULARITAT O RARESA:	MITJÀ
REPRESENTATIVITAT:	MITJÀ
INTERÈS PER LA SEUA CONSERVACIÓ:	MITJÀ
INTEGRACIÓ EN EL PAISATGE:	MITJÀ
PREFERÈNCIES DE LA POBLACIÓ:	MITJÀ
VISIBILITAT:	MÀXIMA VISIBILITAT
OBJECTIUS DE QUALITAT PAISATGÍSTICA (art 38. Reglament de Paisatge de la CV)	
Millora del caràcter	
Conservació i manteniment del caràcter existent	
ACCIONS PER A ACONSEGUIR ELS OBJECTIUS DE QUALITAT PAISATGÍSTICA	
Tornar a dissenyar la secció del viari, per millorar l'accessibilitat per a vianants i ciclistes.	



UP 13: EIX DE CAMÍ NOU

CAMÍ NOU



1. Foto: Secció del viari. Autora: Ma Amparo Martínez Milvaques.



2. Foto: Rotonda en la intersecció entre Camí Nou i Verge dels Desemparats. Autora: Ma Amparo Martínez Milvaques.

EIX CAMÍ NOU

UP 13: EIX DE CAMÍ NOU



3. Foto: Parada del autobus. Autora: Ma Amparo Martínez Milvaques.



4. Foto: Vegetació Alta. Autora: Ma Amparo Martínez Milvaques.

EIX CAMÍ NOU

UP 13: EIX DE CAMÍ NOU



5. Foto: Vegetació: Palmeres. Autora: Ma Amparo Martínez Milvaques.



6. Foto: Vegetació: Arbust. Autora: Ma Amparo Martínez Milvaques.

EIX CAMÍ NOU

UP 13: EIX DE CAMÍ NOU



7. Foto: Mobiliari urbà: Paperera. Autora: Ma Amparo Martínez Milvaques.

8. Foto: Mobiliari urbà: Pílo. Autora: Ma Amparo Martínez Milvaques.



9. Foto: Mobiliari urbà: Banc. Autora: Ma Amparo Martínez Milvaques.

EIX CAMÍ NOU

UP 13: EIX DE CAMÍ NOU



10. Foto: Mobiliari urbà: Contenedors. Autora: Ma Amparo Martínez Milvaques.



11. Foto: Mobiliari urbà: Farola. Autora: Ma Amparo Martínez Milvaques.

EIX CAMÍ NOU

UP 13: EIX DE CAMÍ NOU



12. Foto: Mobiliari urbà: Quiosc. Autora: Ma Amparo Martínez Milvaques.



13. Foto: Mobiliari urbà: Quiosc. Autora: Ma Amparo Martínez Milvaques.

EIX CAMÍ NOU

UP 13: EIX DE CAMÍ NOU



14. Foto: Mobiliari urbà: Cabina. Autora: Ma Amparo Martínez Milvaques.



15. Foto: Mobiliari urbà: Boca d'incendis. Autora: Ma Amparo Martínez Milvaques.

EIX CAMÍ NOU



UP 13: EIX DE CAMÍ NOU



16. Foto: Mobiliari urbà: Piló. Autora: Ma Amparo Martínez Milvaques.

EIX CAMÍ NOU

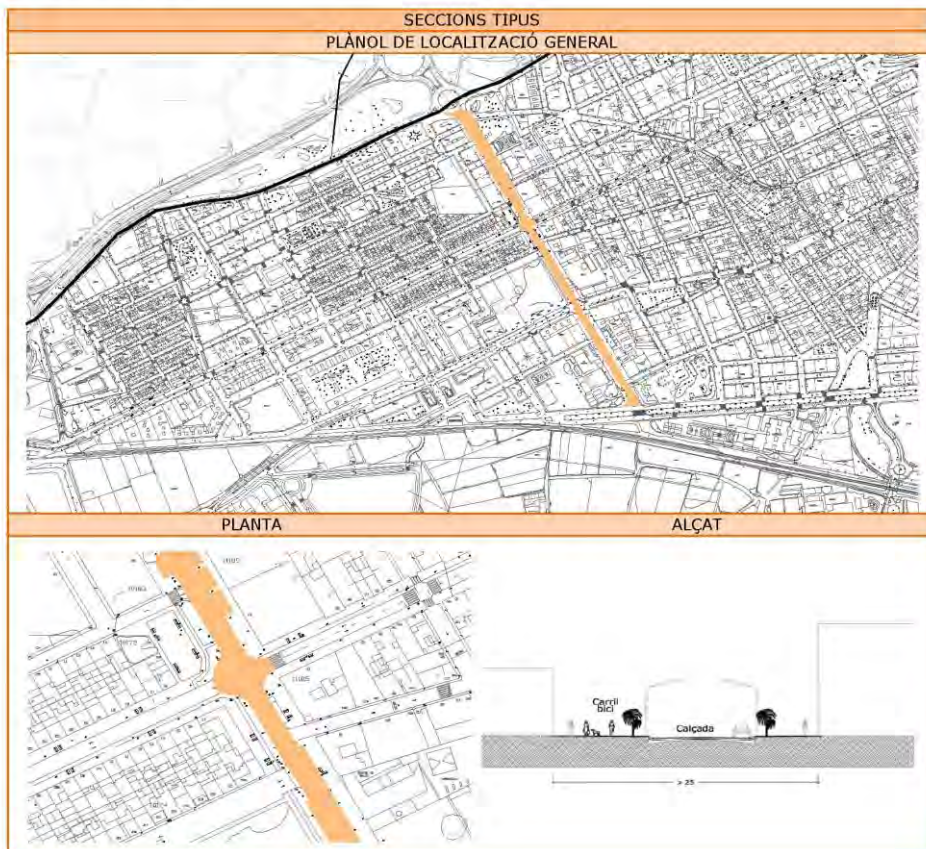
UNITAT DE PAISATGE		
DENOMINACIÓ:	NOM:	
Avda.	X	EIX VERGE DELS DESEMPARATS
Carrer	-	
Plaça	-	
Carretera	-	
		N. FITXA
		UP14

DESCRIPCIÓ DE LA UNITAT

Jerarquia: Pertany a la xarxa Bàsica de viaris de Xirivella.

Característiques de la Secció: Ample del viari entre > 25 m, amb dos sentits de circulació i més de dues línies d'aparcaments. Disposa de carril bici. Els edificis tenen entre IV i V plantes d'altura. En algun dels seus encreuaments amb altres viaris hi ha rotondes. Té senyalització vertical i horitzontal però no semàfors.

Usos: El principal ús que es dona en els viaris que defineixen la unitat de paisatge 14 és el residencial. Traversa la localitat de nord a sud.





CARACTERÍSTIQUES FUNCIONALS						
D'ACCESSIBILITAT						
VORERES:			PASSOS VIANANTS		ENTRADA EDIFICIS	
RAMPES	Si	-	PINTATS	Si	X	NO ADEQUAT
	No	X		No	-	SENSE RAMPES
SUF. AMPLE	Si	-	BADEM	Si	X	ESCALONS
	No	X		No	-	NO PROU AMPLA
ESTAT	REGULAR		ESTAT	REGULAR		ESTAT: MOLT MAL

CARACTERÍSTIQUES PERCEPTUALS								
FORMES DE CREIXEMENT								
Nucli Històric	-	Eixample	-	Habitatge adossat	-			
Ampliació del casc	-	Edificació oberta	X	Industrial / Terciari	-			
ELEMENTS								
EXISTÈNCIA DE VEGETACIÓ:		SI	X	NO	-			
TIPUS D'ARBRES	PINS			Foto	7			
	PALMERES			Foto				
				Foto				
TIPUS VEGETACIÓ BAIXA	ARBUST			Foto				
				Foto				
				Foto				
MOBILIARI URBÀ:		SI	X	NO	-			
Papereres	Si	X	Bancs	Si	X	Faroles	Si	X
	No	-		No	-		No	-
	Foto	10		Foto	11		Foto	12
Pilons	Si	-	Contenidors	Si	X	Quiosc	Si	-
	No	X		No	-		No	X
	Foto	13		Foto	14		Foto	-
Altres								
Serveis	Paret:	X	Clavegueram	Calçada:	-			
	Vorerres:	-		Vorerres:	X			
	Foto	43		Foto	15,16			

CARACTERÍSTIQUES PAISATGÍSTIQUES		
VALOR PAISATGÍSTIC		ALT
QUALITAT PAISATGÍSTICA:		ALT
QUALITAT DE L'ESCENA:		ALT
SINGULARITAT O RARESA:		MITJÀ
REPRESENTATIVITAT:		ALT
INTERÈS PER LA SEUA CONSERVACIÓ:		ALT
INTEGRACIÓ EN EL PAISATGE:		ALT
PREFERÈNCIES DE LA POBLACIÓ:		MITJÀ
VISIBILITAT:		MÀXIMA VISIBILITAT
OBJECTIUS DE QUALITAT PAISATGÍSTICA (art 38. Reglament de Paisatge de la CV)		
Millora del caràcter		
Conservació i manteniment del caràcter existent		
ACCIONS PER A ACONSEGUIR ELS OBJECTIUS DE QUALITAT PAISATGÍSTICA		
Millorar la urbanització del seu tram final. Dotar al viari de major continuïtat de la seua imatge urbana.		



UP 14: EIX VERGE DELS DESEMPARATS

VERGE DELS DESEMPARATS.



1. Foto: Secció del viari. Autora: Ma Amparo Martínez Milvaques.



2. Foto: Rotonda en l'encreuament en Verge dels Desemparats i Pau: Autora: Ma Amparo Martínez Milvaques.

EIX VERGE DELS DESEMPARATS

UP 14: EIX VERGE DELS DESEMPARATS



3. Foto: Rotonda en l'encreuament entre Verge dels Desemparats i Camí Nou. Autora: Ma Amparo Martínez Milvaques.



4. Foto: Rotonda en l'encreuament entre Verge dels Desemparats i Art Major de la Seda. Autora: Ma Amparo Martínez Milvaques.

EIX VERGE DELS DESEMPARATS

UP 14: EIX VERGE DELS DESEMPARATS



5. Foto: Senyalització vertical. Autora: Ma Amparo Martínez Milvaques.



6. Foto: Pas de vianants. Autora: Ma Amparo Martínez Milvaques.

EIX VERGE DELS DESEMPARATS

UP 14: EIX VERGE DELS DESEMPARATS



7. Foto: Vegetació. Autora: Ma Amparo Martínez Milvaques.



8. Foto: Vegetació. Autora: Ma Amparo Martínez Milvaques.

EIX VERGE DELS DESEMPARATS

UP 14: EIX VERGE DELS DESEMPARATS



9. Foto: Vegetació. Autora: Ma Amparo Martínez Milvaques.



10. Foto: Mobiliari urbà: Paperera. Autora: Ma Amparo Martínez Milvaques.

EIX VERGE DELS DESEMPARATS

UP 14: EIX VERGE DELS DESEMPARATS



11. Foto: Mobiliari urbà: Banc. Autora: Ma Amparo Martínez Milvaques.



12. Foto: Mobiliari urbà: Farola. Autora: Ma Amparo Martínez Milvaques.

EIX VERGE DELS DESEMPARATS

UP 14: EIX VERGE DELS DESEMPARATS



13. Foto: Mobiliari urbà: Pilons. Autora: Ma Amparo Martínez Milvaques.



14. Foto: Mobiliari urbà: Contenidors. Autora: Ma Amparo Martínez Milvaques.

EIX VERGE DELS DESEMPARATS

UP 14: EIX VERGE DELS DESEMPARATS



17. Foto: Paviment i voreres. Autora: Ma Amparo Martínez Milvaques.



18. Foto: Paviment i voreres. Autora: Ma Amparo Martínez Milvaques.

EIX VERGE DELS DESEMPARATS

UP 14: EIX VERGE DELS DESEMPARATS

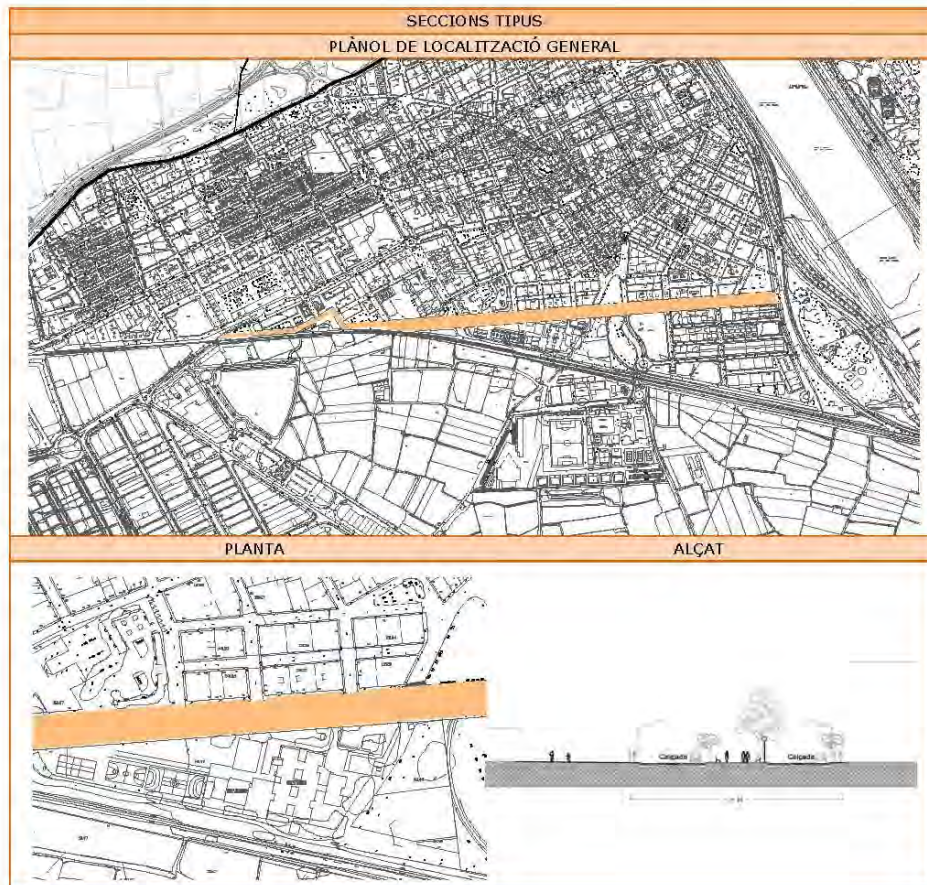


19. Foto: Descampat. Autora: Ma Amparo Martínez Milvaques.

EIX VERGE DELS DESEMPARATS

UNITAT DE PAISATGE			
DENOMINACIÓ:	NOM:	N. FITXA	
Avda.	X	EIX CONSTITUCIÓ	UP15
Carrer	-		
Plaça	-		
Carretera	-		

DESCRIPCIÓ DE LA UNITAT
Jerarquia: Pertany a la xarxa Distribuïdora de viaris de Xirivella.
Característiques de la Secció: Ample del viari entre > 25 m, amb dos sentits de circulació i més de dues línies d'aparcaments. No disposen de carril bici. Els edificis tenen entre IV i V plantes d'altura. Amb bulevard central en el qual hi ha vegetació. Té senyalització vertical i horitzontal però no semàfors.
Usos: El principal ús que es dona en els viaris que defineixen la unitat de paisatge 15 és el residencial. A més és l'únic passeig de la localitat.





CARACTERÍSTIQUES FUNCIONALS						
D'ACCESSIBILITAT						
VORERES:			PASSOS VIANANTS		ENTRADA EDIFICIS	
RAMPES	Si	X	PINTATS	Si	X	NO ADEQUAT
	No	-		No	-	SENSE RAMPES
SUF. AMPLE	Si	-	BADEM	Si	X	ESCALONS
	No	X		No	-	NO PROU AMPLA
ESTAT	REGULAR		ESTAT	REGULAR		ESTAT: MOLT MAL

CARACTERÍSTIQUES PERCEPTUALS								
FORMES DE CREIXEMENT								
Nucli Històric	-		Eixample	-	Habitatge adossat	-		
Ampliació del casc	-		Edificació oberta	X	Industrial / Terciari	-		
ELEMENTS								
EXISTÈNCIA DE VEGETACIÓ:			SI	X	NO	-		
TIPUS D'ARBRES	FULLA PERENNE					Foto	4, 5	
						Foto		
						Foto		
						Foto		
TIPUS VEGETACIÓ BAIXA						Foto		
						Foto		
						Foto		
						Foto		
MOBILIARI URBÀ:			SI	X	NO	-		
Papereres	Si	X	Bancs	Si	X	Faroles	Si	X
	No	-		No	-		No	-
	Foto	6		Foto	7		Foto	6
Pilons	Si	-	Contenidors	Si	X	Quiosc	Si	-
	No	X		No	-		No	X
	Foto	-		Foto	8		Foto	-
Altres								
Serveis	Paret:	X	Clavegueram	Calçada:	-			
	Vorerres:	-		Vorerres:	-			
	Foto	9		Foto	-			

CARACTERÍSTIQUES PAISATGÍSTIQUES		
VALOR PAISATGÍSTIC		ALT
QUALITAT PAISATGÍSTICA:		ALT
QUALITAT DE L'ESCENA:		ALT
SINGULARITAT O RARESA:		MITJÀ
REPRESENTATIVITAT:		ALT
INTERÈS PER LA SEUA CONSERVACIÓ:		ALT
INTEGRACIÓ EN EL PAISATGE:		ALT
PREFERÈNCIES DE LA POBLACIÓ:		MITJÀ
VISIBILITAT:		MÀXIMA VISIBILITAT
OBJECTIUS DE QUALITAT PAISATGÍSTICA (art 38. Reglament de Paisatge de la CV)		
Millora del caràcter		
Conservació i manteniment del caràcter existent		
ACCIONS PER A ACONSEGUIR ELS OBJECTIUS DE QUALITAT PAISATGÍSTICA		
Millorar la urbanització del seu tram final. Dotar al viari de major continuïtat de la seua imatge urbana.		

UP 15: EIX CONSTITUCIÓ

CONSTITUCIÓ



1. Foto: Secció del viari. Autora: Ma Amparo Martínez Milvaques.



2. Foto: Senyalització. Autora: Ma Amparo Martínez Milvaques.

EIX CONSTITUCIÓ

UP 15: EIX CONSTITUCIÓ



3. Foto: Pas de Vianants. Autora: Ma Amparo Martínez Milvaques.



4. Foto: Vegetació. Autora: Ma Amparo Martínez Milvaques.

EIX CONSTITUCIÓ

UP 15: EIX CONSTITUCIÓ



5. Foto: Vegetació. Autora: Ma Amparo Martínez Milvaques.



6. Foto: Mobiliari urbà: Farola i Paperera. Autora: Ma Amparo Martínez Milvaques.

EIX CONSTITUCIÓ

UP 15: EIX CONSTITUCIÓ




7. Foto: Secció del viari. Autora: Ma Amparo Martínez Milvaques.



8. Foto: Mobiliari urbà: Contenedors. Autora: Ma Amparo Martínez Milvaques.

EIX CONSTITUCIÓ

UP 15: EIX CONSTITUCIÓ



9. Foto: Serveis. Autora: Ma Amparo Martínez Milvaques.



10. Foto: Infraestructura. Autora: Ma Amparo Martínez Milvaques.

EIX CONSTITUCIÓ

UP 15: EIX CONSTITUCIÓ



11. Foto: Infraestructura. Autora: Ma Amparo Martínez Milvaques.

EIX CONSTITUCIÓ

UNITAT DE PAISATGE		
DENOMINACIÓ:	NOM:	N. FITXA
Avda.	-	CASC HISTÒRIC
Carrer	-	
Plaça	-	
Carretera	-	
		UP16

DESCRIPCIÓ DE LA UNITAT
Jerarquia: Està constituït per viaris que pertanyen a la xarxa Local de viaris de Xirivella.
Característiques: L'ample dels viaris que el defineixen està entre 6 - 15 m, amb un sentit de circulació o destinat solament per a vianants i sense línies d'aparcaments. Els edificis tenen entre PB, I, II i III plantes d'altura. La trama definida pels viaris es orgànica. Amb edificacions que formen part del patrimoni cultural i històric de Xirivella d'especial rellevància. La seua delimitació s'ha realitzat tenint en compte la definició de nucli històric tradicional, per tal de definir una zona de transició entre aquest i la resta de la trama urbana de Xirivella.
Usos: El principal ús que es dona en els viaris que defineixen la unitat de paisatge 16 és el residencial.



CARACTERÍSTIQUES PAISATGÍSTIQUES	
VALOR PAISATGÍSTIC	MITJA
QUALITAT PAISATGÍSTICA:	MITJA
QUALITAT DE L'ESCENA:	MITJA
SINGULARITAT O RARESA:	ALT
REPRESENTATIVITAT:	MITJA
INTERÉS PER LA SEUA CONSERVACIÓ:	ALT
INTEGRACIÓ EN EL PAISATGE:	MITJA
PREFERÈNCIES DE LA POBLACIÓ:	ALT
VISIBILITAT:	MÀXIMA VISIBILITAT
OBJECTIUS DE QUALITAT PAISATGÍSTICA (art 38. Reglament de Paisatge de la CV)	
Millora del caràcter	
Conservació i manteniment del caràcter existent	
ACCIONS PER A ACONSEGUIR ELS OBJECTIUS DE QUALITAT PAISATGÍSTICA	
Definir una normativa d'aplicació a esta delimitació d'ampliació del casc històric, que rodeja el nucli històric tradicional de Xirivella. La normativa serà menys restrictiva que en el nucli històric tradicional, però definirà les principals directrius i servirà de pont entre la normativa del nucli històric tradicional i la de la resta del casc urbà de Xirivella.	

UNITAT DE PAISATGE RURAL		
DENOMINACIÓ:		N. FITXA
Avda.	-	ZONA EST (CEMENTERI)
Carrer	-	
Plaça	-	
Carretera	-	
		UP1

DESCRIPCIÓ DE LA UNITAT

Aquesta unitat és una àrea d'horta, que pertany al terme municipal de Xirivella i al de València. Es caracteritza per un terreny de morfologia quasi totalment plana. Actualment es troba dedicada al cultiu de cítrics i hortalisses, amb algunes parcel·les disseminades de vivers de plantes de jardí i flors. El parcel·lari és clarament minifundista generant una xarxa laberíntica de camins rurals, els quals parteixen del casc urbà i arriben fins als diferents parcel·les, en molts casos sense connexió entre ells. Esta unitat arriba des de la vora del nou llit del riu Túria fins al camí de Picanya, i inclou el camí del cementeri, per això es una de les unitats més transitades i accessibles a la població de Xirivella.

SECCIONS TIPUS

PLÀNOL DE LOCALITZACIÓ GENERAL



CARACTERÍSTIQUES PAISATGÍSTIQUES

VALOR PAISATGÍSTIC		ALT
QUALITAT PAISATGÍSTICA:		ALT
QUALITAT DE L'ESCENA:		ALT
SINGULARITAT O RARESA:		MOLT ALT
REPRESENTATIVITAT:		ALT
INTERÈS PER LA SEUA CONSERVACIÓ:		ALT
INTEGRACIÓ EN EL PAISATGE:		MITJÀ
PREFERÈNCIES DE LA POBLACIÓ:		MITJÀ
VISIBILITAT:		MÀXIMA VISIBILITAT
OBJECTIUS DE QUALITAT PAISATGÍSTICA (art 38. Reglament de Paisatge de la CV)		
Millora del caràcter		
Conservació i manteniment del caràcter existent		
ACCIONS PER A ACONSEGUIR ELS OBJECTIUS DE QUALITAT PAISATGÍSTICA		
Crear una figura de protecció de l'horta de Xirivella, per tal que els creixements urbanístics i la presència de noves infraestructures no la eliminen.		
Facilitar el ús de les terres abandonades i el conreu de les que no ho estan.		

UNITAT DE PAISATGE RURAL		
DENOMINACIÓ:	NOM:	N. FITXA
Avda.	-	ZONA OEST UP2
Carrer	-	
Plaça	-	
Carretera	-	

DESCRIPCIÓ DE LA UNITAT

Aquesta unitat és una àrea d'horta, que pertany als termes municipals de Xirivella, Picanya i Alaquàs. Igual que la unitat anterior es caracteritza per un terreny de morfologia quasi totalment plana i estar dedicada al cultiu de cítrics i hortalisses, amb algunes parcel·les disseminades de vivers de plantes de jardí i flors. També, el seu parcel·lari és clarament minifundista generant una xarxa laberíntica de camins rurals, els quals parteixen del casc urbà i arriben fins les diferents parcel·les, en molts casos sense connexió entre ells. Esta unitat arriba des del camí de Picanya fins a la carretera de Torrent.

SECCIONS TIPUS
PLÀNOL DE LOCALITZACIÓ GENERAL



CARACTERÍSTIQUES PAISATGÍSTIQUES	
VALOR PAISATGÍSTIC	ALT
QUALITAT PAISATGÍSTICA:	ALT
QUALITAT DE L'ESCENA:	ALT
SINGULARITAT O RARESA:	MOLT ALT
REPRESENTATIVITAT:	ALT
INTERÈS PER LA SEUA CONSERVACIÓ:	ALT
INTEGRACIÓ EN EL PAISATGE:	MITJÀ
PREFERÈNCIES DE LA POBLACIÓ:	ALT
VISIBILITAT:	MÀXIMA VISIBILITAT
OBJECTIUS DE QUALITAT PAISATGÍSTICA (art 38. Reglament de Paisatge de la CV)	
Millora del caràcter	
Conservació i manteniment del caràcter existent	
ACCIONS PER A ACONSEGUIR ELS OBJECTIUS DE QUALITAT PAISATGÍSTICA	
Crear una figura de protecció de l'horta de Xirivella, per tal que els creixements urbanístics i la presència de noves infraestructures no la eliminen.	
Facilitar el ús de les terres abandonades i el conreu de les que no ho estan.	



UNITAT DE PAISATGE RURAL		
DENOMINACIÓ:	NOM:	
Avda.	-	ZONA NORD (HORTA DE QUART I D'ALDAIA)
Carrer	-	
Plaça	-	
Carretera	-	
		N. FITXA
		UP3

DESCRIPCIÓ DE LA UNITAT

De la mateixa manera que les dues unitats anteriors aquesta unitat és una àrea d'horta, que pertany als termes municipals de Quart de Poble i d'Aldaia. També està caracteritzada per una morfologia plana i pel cultiu de cítrics i hortalisses. I el seu parcel·lari és clarament minifundista amb una xarxa laberíntica de camins rurals, els quals parteixen del casc urbà i arriben fins les diferents parcel·les, en molts casos sense connexió entre ells. Esta unitat arriba des del l'autovia A-3 fins els cascos urbans de Xirivella, Alaquàs i Aldaia.

SECCIONS TIPUS
PLÀNOL DE LOCALITZACIÓ GENERAL

CARACTERÍSTIQUES PAISATGÍSTIQUES

VALOR PAISATGÍSTIC	ALT
QUALITAT PAISATGÍSTICA:	ALT
QUALITAT DE L'ESCENA:	ALT
SINGULARITAT O RARESA:	MOLT ALT
REPRESENTATIVITAT:	ALT
INTERÈS PER LA SEUA CONSERVACIÓ:	ALT
INTEGRACIÓ EN EL PAISATGE:	MITJÀ
PREFERÈNCIES DE LA POBLACIÓ:	ALT
VISIBILITAT:	MÀXIMA VISIBILITAT
OBJECTIUS DE QUALITAT PAISATGÍSTICA (art 38. Reglament de Paisatge de la CV)	
Millora del caràcter	
Conservació i manteniment del caràcter existent	
ACCIONS PER A ACONSEGUIR ELS OBJECTIUS DE QUALITAT PAISATGÍSTICA	
Crear una figura de protecció de l'horta de Xirivella, per tal que els creixements urbanístics i la presència de noves infraestructures no la eliminen.	
Facilitar el ús de les terres abandonades i el conreu de les que no ho estan.	

UNITAT DE PAISATGE RURAL		
DENOMINACIÓ:	NOM:	N. FITXA
Avda.	-	NOU LLIT DEL RIU TÚRIA
Carrer	-	
Plaça	-	
Carretera	-	
		UP4

DESCRIPCIÓ DE LA UNITAT

Després de la gran inundació d'octubre de l'any 1957 de la ciutat de València es va elaborar el Pla Sur de València, per protegir la ciutat de noves avingudes. El pla consistia en la construcció d'un nou llit per al riu Túria, el qual naix en Quart de Poblet i arriba fins a Pinedo, atrevessant el terme municipal de Xirivella i dividint-lo en dos. El nou llit del riu Túria té una longitud total de 11.868 m i una capacitat de 5.000 m³/s. El tram que atravesava Xirivella es caracteritza per tindre un ample de 175 m i una profunditat de 7,5 m, amb els talussos revestits de formigó.



CARACTERÍSTIQUES PAISATGÍSTIQUES	
VALOR PAISATGÍSTIC	MITJÀ
QUALITAT PAISATGÍSTICA:	BAIX
QUALITAT DE L'ESCENA:	MOLT BAIX
SINGULARITAT O RARESA:	MITJÀ
REPRESENTATIVITAT:	ALT
INTERÈS PER LA SEUA CONSERVACIÓ:	MITJÀ
INTEGRACIÓ EN EL PAISATGE:	MOLT BAIX
PREFERÈNCIES DE LA POBLACIÓ:	MITJÀ
VISIBILITAT:	MÀXIMA VISIBILITAT
OBJECTIUS DE QUALITAT PAISATGÍSTICA (art 38. Reglament de Paisatge de la CV)	
Millora del caràcter	
Conservació i manteniment del caràcter existent	
ACCIONS PER A ACONSEGUIR ELS OBJECTIUS DE QUALITAT PAISATGÍSTICA	
Crear noves barreres visual entre la zona urbana de Xirivella i el nou llit del riu Túria.	



3.2 RECURSOS PAISATGÍSTICS.

3.2.1 LLISTAT DELS RECURSOS PAISATGÍSTICS.

RECURSOS PAISATGÍSTICS		
RP 1	ESGLÉSIA PARROQUIAL DE LA VERGE DE LA SALUT	
RP 2	ERMITA DE LA VERGE DE LA SALUT	
RP 3	CLOSA	
RP 4	CASA DEL DELME	
RP 5	HABITATGE UNIFAMILIAR	
RP 6	RETAULES CERÀMICS: CRIST CRUCIFICAT. VIA CRUCIS	
RP 7	RETAULES CERÀMICS: ESTACIÓ I DEL VIA CRUCIS	
RP 8	RETAULES CERÀMICS: ESTACIÓ II DEL VIA CRUCIS	
RP 9	RETAULES CERÀMICS: ESTACIÓ IV DEL VIA CRUCIS	
RP 10	RETAULES CERÀMICS: ESTACIÓ VII DEL VIA CRUCIS	
RP 11	RETAULES CERÀMICS: ESTACIÓ ÚLTIMA DEL VIA CRUCIS	
RP 12	RETAULES CERÀMICS: PANELL COMMEMORATIU.	
RP 13	RETAULES CERÀMICS: PANELL DEL RELLOTGE.	
RP 14	RETAULES CERÀMICS: SAN ANTONIO DE PÀDUA.	
RP 15	RETAULES CERÀMICS: SANT VICENT FERRER (I)	
RP 16	RETAULES CERÀMICS: SANT VICENT FERRER (II)	
RP 17	RETAULES CERÀMICS: SANTA RITA DE CÀSIA.	
RP 18	RETAULES CERÀMICS: VERGE DEL ROSARI.	
RP 19	CEMENTERI VERGE DE LA SALUT	
RP 20	DIPÒSIT D'AIGUA VERGE DE LA SALUT	
RP 21	MERCAT MUNICIPAL	
RP 22	CARRER DE LA PILOTA	
RP 23	CARRER DE LA VERGE DE LA SALUT	
RP 24	CARRER VALÈNCIA	
RP 25	CARRER DEL POU	
RP 26	PLAÇA DE L'ERMITA	
RP 27	CARRER NOU	
RP 28	CARRER DE SALVADOR TORRENT	
RP 29	CARRER DE LES LLIMERES	
RP 30	PLAÇA DE L'ESGLÉSIA	
RP 31	CARRER DE SANT ANTONI	
RP 32	CARRER DE JOAQUÍN ORERO	
RP 33	CARRER DEL FORN I DE V. ROCA CERVERA	
RP 34	CARRER MAJOR	
RP 35	CARRER DE LA SÈQUIA	
RP 36	CARRER DE SANT JOAQUIM I DEL PATI	
RP 37	CARRER DE SANT MIQUEL	
RP 38	CARRER DE SANT VICENT FERRER	
RP 39	CARRER DE JUAN MOLINA	
RP 40	CARRER DE COLOM	
RP 41	CARRER DE CERVANTES	
RP 42	CARRER DE FRANCESC DE VINATEA	
RP 43	CARRER DE LES GERMANES CUBELLS	
RP 44	CARRER DELS GERMANS CONEJERO TOMÁS	
RP 45	CARRER DE SALVADOR CASTILLO	
RP 46	CARRER DEL MOLÍ	
RP 47	CARRER DE LA PARRETA	
RP 48	ALQUERIA "ALÓS".	
RP 49	ALQUERIA "CANUT".	
RP 50	ALQUERIA "MORET NUEVA".	
RP 51	ALQUERIA "MORET VIEJA".	
RP 52	ALQUERIA "POLLASTRE".	
RP 53	ALQUERIA "SERRA".	
RP 54	ALQUERIA "SORREGÍN".	
RP 55	MOTOR M ^a AUXILIADORA.	
RP 56	CAMÍ DE PICANYA	
RP 57	CAMÍ DE LES PEÑETES I CAMÍ ALQUERIA DEL POLLASTRE	
RP 58	CAMÍ DE FAITANAR	
RP 59	CAMÍ FONDO DEL CEMENTERI	
RP 60	ESGLÉSIA DE SAN RAMÓN NONAT	
RP 61	ESGLÉSIA DE SANT VICENT FERRER	
RP 62	PARC PABLO IGLESIAS	
RP 63	PARC DOLORES IBARRURI	
RP 68	PARC EL CHE	
RP 70	PARC DE SANT JOSEP-JESÚS FERRANDO	
RP 64		La línia del ferrocarril
RP 65	ELEMENTS TOPOGRÀFICS I FORMALS	L'autovia V-30
RP 66		L'autovia A-3
RP 67		La carretera CV-3215, de Torrent
RP 69	EDAR (Depuradora)	
	Elements amb protecció	



3.2.2 FITXES RESUM DE LES CARACTERÍSTIQUES DELS RECURSOS PAISATGÍSTICS.

FITXA: RECURS PAISATGÍSTIC NÚM 1

DENOMINACIÓ: Església Mare de Déu de la Salut

TIPUS DE RECURS SEGONS EL INTERÉS:

Ambiental	<input type="checkbox"/>
Cultural i patrimonial	<input checked="" type="checkbox"/>
Interès visual	<input type="checkbox"/>

COORDENADES:
 X: 721616
 Y: 4371841

PLÀNOL DE LOCALITZACIÓ:



CARACTERÍSTIQUES

DESCRIPCIÓ I CARACTERITZACIÓ:

L'Església de la Mare de Déu de la Salut, va ser construïda probablement l'any 1683. La planta es disposa en creu llatina i cúpules sobre el creuer i la capçalera, formant un absis cilíndric de poderosa imatge urbana. Dites cúpules són de teula vidriada; concretament en blau de la capçalera. La torre del campanar és de planta quadrada i es troba als peus de la nau. Es pràcticament massissa, de no ser pels quatre buits de les campanes en arc de mig punt. La imatge del campanar es troba



molt vulnerada pels edificis de cinc plantes que tanquen la plaça, a més la presència de vehicles aparcats i resta rellevància a la façana principal de l'església.

ESTAT DE CONSERVACIÓ:

Bo. El campanar ha estat restaurat en 1983 i en desembre del 2005 es va començar amb la restauració de la capella del sagrari, una de les capelles laterals de la parròquia.

PROTECCIÓ:

FIGURES DE PROTECCIÓ: SI NO

INSTRUMENTS D'ORDENACIÓ I GESTIÓ:

Pla General vigent de Xirivella

VALOR PAISATGÍSTIC:

QUALITAT PAISATGÍSTICA:

- QUALITAT DE L'ESCENA: -
- SINGULARITAT O RARESA: -
- REPRESENTATIVITAT: -
- INTERÈS PER LA SEUA CONSERVACIÓ: -
- INTEGRACIÓ EN EL PAISATGE: -
- PREFERÈNCIES DE LA POBLACIÓ: -
- VISIBILITAT: -

Molt Alt

OBJECTIUS DE QUALITAT PAISATGÍSTICA:

Conservació i manteniment del caràcter existent

MESURES I ACCIONS:

No permetre la construcció de nous elements que tapen la façana de l'església, per tant, limitar les altures dels edificis que voregen l'església.

No permetre l'estacionament en la plaça de l'Església.

FITXA: RECURS PAISATGÍSTIC NÚM 2

DENOMINACIÓ: ERMITA DE NTRA. SRA. DE LA SALUT

TIPUS DE RECURS SEGONS EL INTERÉS:
 Ambiental
 Cultural i patrimonial
 Interès visual

COORDENADES:
 X: 721500
 Y: 4371836

PLÀNOL DE LOCALITZACIÓ:



CARACTERÍSTIQUES

DESCRIPCIÓ I CARACTERITZACIÓ:

Té dos portes d'accés, però sembla que primitivament tenia només una. L'edifici es cobreix amb una volta, en la que hi ha un escut nobiliari que fa referència als "Rabassa de Perellós", marquesos de Duesaigües i senyors territorials de Xirivella. La volta està trasdossada per una sostrada a quatre vessants, en una de les quals se situa l'espadanya lleugerament desplaçada de l'eix de l'entrada. La planta de l'ermita és un quadrat, malgrat que lleugerament inclinat cap a la dreta sobre el pla del carrer. La façana principal dona a la plaça donant-li espai, cosa que no passa en la part posterior amb els edificis que hi ha construïts.



ESTAT DE CONSERVACIÓ:

Bo. L'any 1979 es va realitzar una reforma que va afectar a les portes d'accés i al interior, però no a la seua estructura. A l'any 2003 es va efectuar una nova reforma, obrint-se una nova finestra per a millorar la il·luminació.

PROTECCIÓ:

FIGURES DE PROTECCIÓ:

INSTRUMENTS D'ORDENACIÓ I GESTIÓ:

VALOR PAISATGÍSTIC:

QUALITAT PAISATGÍSTICA:
 QUALITAT DE L'ESCENA: Molt Alt
 SINGULARITAT O RARESA: Molt Alt
 REPRESENTATIVITAT: -
 INTERÉS PER LA SEUA CONSERVACIÓ: -
 INTEGRACIÓ EN EL PAISATGE: -
 PREFERÈNCIES DE LA POBLACIÓ: Molt Alt
 VISIBILITAT: Màxima

OBJECTIUS DE QUALITAT PAISATGÍSTICA:

Conservació i manteniment del caràcter existent

MESURES I ACCIONS:

Protegir-la de la pressió urbanística, no permetent que es deteriore i abandone.

FITXA: RECURS PAISATGÍSTIC NÚM 3

DENOMINACIÓ:
LA CLOSA

TIPUS DE RECURS SEGONS EL INTERÉS:

Ambiental	<input type="checkbox"/>
Cultural i patrimonial	<input checked="" type="checkbox"/>
Interès visual	<input type="checkbox"/>

COORDENADES:
X: 721802
Y: 4371918

PLÀNOL DE LOCALITZACIÓ:



CARACTERISTIQUES

DESCRIPCIÓ I CARACTERITZACIÓ:
Són els edificis més antics de Xirivella, anomenats La Closa. Són dos cases unides per un porxo, amb escales exteriors i dues finestres geminades de pedra, una cap al Camp Baix i l'altra cap al raval de La Closa, damunt del celler, on té una porta d'arc de ferradura lobulada, de clara reminiscència àrab. No obstant això, es pot afirmar, gràcies a nombrosos detalls, que es tracta d'una vila rústica romana. Estava tancada, com ho indica la porta d'entrada de l'edifici principal, encara en peu. L'edifici ha patit grans i successives alteracions, quedant notables i posteriors vestigis àrabs i gòtics.



ESTAT DE CONSERVACIÓ:
Bo. L'edifici ha patit grans i successives alteracions al llarg del temps.

PROTECCIÓ:
FIGURES DE PROTECCIÓ: SI NO
INSTRUMENTS D'ORDENACIÓ I GESTIÓ: Pla General vigent de Xirivella

VALOR PAISATGÍSTIC:
QUALITAT PAISATGÍSTICA: Alt
QUALITAT DE L'ESCENA: Molt Alt
SINGULARITAT O RARESA: -
REPRESENTATIVITAT: -
INTERÉS PER LA SEUA CONSERVACIÓ: -
INTEGRACIÓ EN EL PAISATGE: -
PREFERÈNCIES DE LA POBLACIÓ: Molt Alt
VISIBILITAT: Baixa

OBJECTIUS DE QUALITAT PAISATGÍSTICA:
Conservació i manteniment del caràcter existent

MESURES I ACCIONS:
Eliminar els servicis de llum, telèfon, aparells d'aire condicionat subjectes a la façana. Realitzar un tractament de l'entorn, per millorar l'ambient que rodeja l'edificació i beneficiar la pròpia construcció del deteriorament.

FITXA: RECURS PAISATGÍSTIC NÚM 4**DENOMINACIÓ:** CASA DEL DAU

Ambiental

Cultural i patrimonial

Interès visual

X: 721687

Y: 4371777

TIPUS DE RECURS SEGONS EL INTERÈS:**COORDENADES:****PLÀNOL DE LOCALITZACIÓ:****CARACTERÍSTIQUES****DESCRIPCIÓ I CARACTERITZACIÓ:**

És un dels pocs edificis de l'època medieval que encara es conserven. Amb coberta de teules i porta gran de fusta, posseeix dues finestres de pedra estil gòtic. Ha estat restaurada en els últims anys conservant la façana, conservant les seues característiques medievals.

**ESTAT DE CONSERVACIÓ:**

Bo. L'edifici ha sigut rehabilitat, conservant els principals elements de la façana i es troba en molt bones condicions

PROTECCIÓ:

FIGURES DE PROTECCIÓ:

INSTRUMENTS D'ORDENACIÓ I GESTIÓ:

 SI NO

Pla General vigent de Xirivella

VALOR PAISATGÍSTIC:

QUALITAT PAISATGÍSTICA:

QUALITAT DE L'ESCENA:

SINGULARITAT O RARESA:

REPRESENTATIVITAT:

INTERÈS PER LA SEUA CONSERVACIÓ:

INTEGRACIÓ EN EL PAISATGE:

PREFERÈNCIES DE LA POBLACIÓ:

VISIBILITAT:

OBJECTIUS DE QUALITAT PAISATGÍSTICA:

Conservació i manteniment del caràcter existent

MESURES I ACCIONS:

Fomentar el seu caràcter històric donant-li la rellevància que li correspon.

FITXA: RECURS PAISATGÍSTIC NÚM 5

DENOMINACIÓ:

HABITATGE UNIFAMILIAR	
Ambiental	
Cultural i patrimonial	<input checked="" type="checkbox"/>
Interès visual	

TIPUS DE RECURS SEGONS EL INTERÉS:

X	
---	--

COORDENADES:
 X: 721211
 Y: 4371763

PLÀNOL DE LOCALITZACIÓ:



CARACTERÍSTIQUES

DESCRIPCIÓ I CARACTERITZACIÓ:

És una vivenda unifamiliar amb cobertes de teules a dos aigües i dues grans xemeneïes. Encoixinat militar en els cantons i referències a este en els muntants de les finestres. És un tipus d'edifici inèdit en la població i més relacionat amb la tipologia de vivenda aïllada de principis de segle, basat en els models del nord d'Espanya. Cal destacar el seu bon estat de conservació, el motiu del qual és, que es troba dins del recinte del Centre de Salut i s'ha incorporat a este canviant el seu ús per formar part de les dependències del centre.



ESTAT DE CONSERVACIÓ:

Bo. L'edifici es troba en ús, com part del centre de salut.

PROTECCIÓ:

FIGURES DE PROTECCIÓ:

INSTRUMENTS D'ORDENACIÓ I GESTIÓ:

SI NO

Pla General vigent de Xirivella

VALOR PAISATGÍSTIC:

QUALITAT DE L'ESCEMA:

SINGULARITAT O RARESA:

REPRESENTATIVITAT:

INTERÉS PER LA SEUA CONSERVACIÓ:

INTEGRACIÓ EN EL PAISATGE:

PREFERÈNCIES DE LA POBLACIÓ:

VISIBILITAT:

- Mitjà
- Molt Alt
-
-
-
-
- Molt Alt
- Ombra

OBJECTIUS DE QUALITAT PAISATGÍSTICA:

Restauració del caràcter

MESURES I ACCIONS:

Establir un pla de manteniment i conservació per evitar que amb l'ús sanitari es deteriore.

CARACTERÍSTIQUES

DESCRIPCIÓ I CARACTERITZACIÓ:

Es troba sobre la façana principal del número 18 del carrer Llimeres, dins del perímetre del centre històric, concretament a l'esquerra del balcó principal. Crist crucificat -cos molt xicotet en relació amb la fusta- i als peus, també de dimensió reduïda la Mare de Déu amb mantell blau i una espasa en el cor. Més avall emmarcada en rocall la llegenda: "BYELTA". El crucifix té un xicotet filet groc i el taulellet de volta, rocall marró i filets corbs. Realitzat amb pintura ceràmica policromada vidriada sobre fons estaminifer llis. L'edifici ha estat construït de nova planta en els últims anys i s'ha conservat i restaurat el retaule.



ESTAT DE CONSERVACIÓ:

Bo. Recentment restaurat.

PROTECCIÓ:

FIGURES DE PROTECCIÓ:

INSTRUMENTS D'ORDENACIÓ I GESTIÓ:

SI NO
Pla General vigent de Xirivella.
BIE.

VALOR PAISATGÍSTIC:

QUALITAT PAISATGÍSTICA:

- QUALITAT DE L'ESCENA:
- SINGULARITAT O RARESA:
- REPRESENTATIVITAT:
- INTERÈS PER LA SEUA CONSERVACIÓ:
- INTEGRACIÓ EN EL PAISATGE:
- PREFERÈNCIES DE LA POBLACIÓ:
- VISIBILITAT:

Molt Alt
Molt Alt
-
-
-
-
Molt Alt
Màxima

OBJECTIUS DE QUALITAT PAISATGÍSTICA:

Conservació i manteniment del caràcter existent.

MESURES I ACCIONS:

Mantenir la seua protecció com a element del patrimoni de Xirivella.

FITXA: RECURS PAISATGÍSTIC NÚM 6

DENOMINACIÓ: CRIST CRUCIFICAT CALVARI VIA CRUCIS

TIPUS DE RECURS SEGONS EL INTERÈS:
Ambiental
Cultural i patrimonial
Interès visual

COORDENADES:
X: 721551
Y: 4371849

PLÀNOL DE LOCALITZACIÓ:



FITXA: RECURS PAISATGÍSTIC NÚM 7

DENOMINACIÓ: ESTACIÓ I VIA CRUCIS

TIPUS DE RECURS SEGONS EL INTERÉS:

Ambiental	<input type="checkbox"/>
Cultural i patrimonial	<input checked="" type="checkbox"/>
Interès visual	<input type="checkbox"/>

COORDENADES:
X: 721604
Y: 4371813

PLÀNOL DE LOCALITZACIÓ:



CARACTERÍSTIQUES

DESCRIPCIÓ I CARACTERITZACIÓ:

Es troba sobre la façana principal del número 8 de la plaça d'Església, dins del perímetre del centre històric, concretament sobre la reixa de la dreta de la planta baixa. Estació I del Via Crucis. Crist davant de Caifàs. En una butaca sobre dues gradenes, amb escambell, Caifàs amb túnica blava brodada i gran turbant, assenyala amb l'índex esquerre a Crist que dempeus, amb túnica morada llarga i nugat sembla escoltar-lo. Darrere un home el sosté amb una corda i a la dreta, un soldat romà, amb llança i casc emplomat. No té orla. Està realitzat amb pintura ceràmica policromada vidriada sobre fons estaminifer llis. Posseeix inscripcions (angle superior esquerre): "I". El retaule té un format quadrat, i les seues dimensions són: 0,42 x 0,42 m.



ESTAT DE CONSERVACIÓ:

Regural. Nombrosos xicotets impactes amb pèrdua d'esmalt.

PROTECCIÓ:

FIGURES DE PROTECCIÓ:

SI NO

INSTRUMENTS D'ORDENACIÓ I GESTIÓ:

Pla General vigent de Xirivella. BIE.

VALOR PAISATGÍSTIC:

QUALITAT PAISATGÍSTICA:

Molt Alt
Molt Alt

QUALITAT DE L'ESCENA:

SINGULARITAT O RARESA:

REPRESENTATIVITAT:

INTERÉS PER LA SEUA CONSERVACIÓ:

INTEGRACIÓ EN EL PAISATGE:

PREFERÈNCIES DE LA POBLACIÓ:

VISIBILITAT:

Molt Alt
Màxima

OBJECTIUS DE QUALITAT PAISATGÍSTICA:

Conservació i manteniment del caràcter existent

MESURES I ACCIONS:

Cal restaurar el retaule per a millorar el seu estat.

FITXA: RECURS PAISATGÍSTIC NÚM 8**DENOMINACIÓ:**

ESTACIÓ II VIA CRUCIS

TIPUS DE RECURS SEGONS

Ambiental

EL INTERÉS:

Cultural i patrimonial

COORDENADES:

Interès visual

X: 721604

Y: 4371813

PLÀNOL DE LOCALITZACIÓ:**CARACTERÍSTIQUES****DESCRIPCIÓ I CARACTERITZACIÓ:**

Es troba sobre la façana principal del número 8 de la plaça d'Església, dins del perímetre del centre històric. Estació II del Via Crucis. Crist carregat amb la creu. Apareix amb llarga túnica morada, dempeus, entre dos homes -amb calçons rosa i camises blaves- que li col·loquen la creu sobre els muscles. Solitari en paisatge desert. La orla té un marc groc i taronja. Realitzat amb pintura ceràmica policromada vidriada sobre fons estaminifer llis. Posseeix inscripcions (Baix en una banda blanca): "IIª ESTACIÓ". El retaule té un format quadrat, les dimensions del qual són: 0,4 x 0,4 m. Es troba sobre la façana d'un edifici totalment nou, i ha estat el retaule restaurat i tornat a posar sobre la mateixa.

**ESTAT DE CONSERVACIÓ:**

Bo. Ha estat restaurat recentment.

PROTECCIÓ:

FIGURES DE PROTECCIÓ:

INSTRUMENTS D'ORDENACIÓ I GESTIÓ:

VALOR PAISATGÍSTIC:

QUALITAT PAISATGÍSTICA:

QUALITAT DE L'ESCENA:

SINGULARITAT O RARESA:

REPRESENTATIVITAT:

INTERÉS PER LA SEUA CONSERVACIÓ:

INTEGRACIÓ EN EL PAISATGE:

PREFERÈNCIES DE LA POBLACIÓ:

VISIBILITAT:

OBJECTIUS DE QUALITAT PAISATGÍSTICA:

Conservació i manteniment del caràcter existent

MESURES I ACCIONS:

Mantenir la seua protecció tant el Pla General com en el registre de patrimoni.

 SI NO

Pla general vigent de Xirivella. BIE.

Molt Alt

-

-

-

-

-

Molt Alt

Màxima

FITXA: RECURS PAISATGÍSTIC NÚM 9

DENOMINACIÓ: ESTACIÓ IV VIA CRUCIS

TIPUS DE RECURS SEGONS EL INTERÉS:

Ambiental	<input type="checkbox"/>
Cultural i patrimonial	<input checked="" type="checkbox"/>
Interès visual	<input type="checkbox"/>

COORDENADES:
 X: 721616
 Y: 4371841

PLÀNOL DE LOCALITZACIÓ:



CARACTERÍSTIQUES

DESCRIPCIÓ I CARACTERITZACIÓ:

Es troba en la façana principal del número 7 del carrer Llimeres, dins del perímetre del centre històric, concretament en l'extrem dret, a 2,5 m. del sòl. Estació IV del Via Crucis. No té orla.

Realitzat amb pintura ceràmica policromada vidriada sobre fons estaminifer llis. El retaule té un format quadrat, les dimensions del qual són: 0,42 x 0,42 m. La fornícula presenta nínxol quadrat amb estant motllurat, entaulament i pilastres estriades. Realitzat amb maçoneria llúida i pintada; algeps motllurat. El format és quadrat i les seues dimensions són: 0,85 x 0,85 m.



ESTAT DE CONSERVACIÓ:

Bo, íntegre. Resquills en taullelets 2 i 4. la fornícula està erosionada, des pintada i descuidada. risc de destrucció molt alt.

PROTECCIÓ:

FIGURES DE PROTECCIÓ:

SI NO
 Pla General vigent de Xirivella.
 BIE.

INSTRUMENTS D'ORDENACIÓ I GESTIÓ:

VALOR PAISATGÍSTIC:

QUALITAT PAISATGÍSTICA:

QUALITAT DE L'ESCENA:
 SINGULARITAT O RARESA:
 REPRESENTATIVITAT:

INTERÉS PER LA SEUA CONSERVACIÓ:
 INTEGRACIÓ EN EL PAISATGE:

PREFERÈNCIES DE LA POBLACIÓ:
 VISIBILITAT:

OBJECTIUS DE QUALITAT PAISATGÍSTICA:

Conservació i manteniment del caràcter existent

MESURES I ACCIONS:

Restaurar el retaule per evitar que es deteriore pel pas del temps.

FITXA: RECURS PAISATGÍSTIC NÚM 10

DENOMINACIÓ: ESTACIÓ VII VIA CRUCIS

TIPUS DE RECURS SEGONS EL INTERÉS:
 Ambiental
 Cultural i patrimonial
 Interés visual

COORDENADES:
 X: 721502
 Y: 4371836

PLÀNOL DE LOCALITZACIÓ:



CARACTERÍSTIQUES

DESCRIPCIÓ I CARACTERITZACIÓ:

Es troba en la façana principal de l'Ermита, dins del perímetre del centre històric, concretament sobre la porta d'accés, en el centre. Estació VII del Via Crucis. L'orla té bossell groc. Realitzat amb pintura ceràmica policromada vidriada sobre fons estaminifer llis. Posseeix inscripcions (Baix en banda blanca): "VIIª ESTACIÓ". El retaule té un format quadrat,



les dimensions del qual són: 0,4 x 0,4 m. La fornícula presenta un simple enfonsament del mur, sense cap ornament, però han col·locat recentment una reixa protectora quadrada.

ESTAT DE CONSERVACIÓ:

En general bon estat. trencats els taullells núm. 2, 3 i 4. el risc de destrucció és escàs.

PROTECCIÓ:

FIGURES DE PROTECCIÓ:

SI NO
 Pla General vigent de Xirivella.
 BIE.

INSTRUMENTS D'ORDENACIÓ I GESTIÓ:

VALOR PAISATGÍSTIC:

QUALITAT PAISATGÍSTICA:

QUALITAT DE L'ESCENA: Molt Alt
 SINGULARITAT O RARESA: Molt Alt
 REPRESENTATIVITAT: -
 INTERÉS PER LA SEUA CONSERVACIÓ: -
 INTEGRACIÓ EN EL PAISATGE: -
 PREFERÈNCIES DE LA POBLACIÓ: Molt Alt
 VISIBILITAT: Màxima

OBJECTIUS DE QUALITAT PAISATGÍSTICA:

Conservació i manteniment del caràcter existent

MESURES I ACCIONS:

Mantenir la seua protecció i restaurar el retaule.

FITXA: RECURS PAISATGÍSTIC NÚM 11

DENOMINACIÓ: ÚLTIMA ESTACIÓ

TIPUS DE RECURS SEGONS EL INTERÉS:
 Ambiental
 Cultural i patrimonial
 Interès visual

COORDENADES:
 X: 721502
 Y: 4371836

PLÀNOL DE LOCALITZACIÓ:



CARACTERISTIQUES

DESCRIPCIÓ I CARACTERITZACIÓ:

Es troba en la façana lateral de l'ermita, dins del perímetre del centre històric, concretament sobre la porta d'accés, en el centre. Aparició de Crist ressuscitat a Maria Magdalena. Pareix el colofó del Via Crucis urbà de què resten altres estacions inventariades. L'emblanquinament cobreix els bords, l'orla completament. Realitzat amb pintura ceràmica policromada vidriada sobre fons estaminifer llis. Posseeix inscripcions (en taulellet a part del segle XIX): "HERMITA (sic.) DE NTRA SRA / DE LA / SALUT". El retaule té un format quadrat, les dimensions del qual són: 0,42 x 0,42 m. La fornícula presenta un nínxol quadrat sense ornament, amb lleu esbocinament. Realitzat en maçoneria lluida i emblanquinada. Amb un format quadrat i les seues dimensions són: 0,5 x 0,5 m.



ESTAT DE CONSERVACIÓ:

Falta el taulellet núm. 3, i els altres tres resquills i impactes. Bo estat de la fornícula. El risc de destrucció és alt per al panell i escàs per a la fornícula.

PROTECCIÓ:

FIGURES DE PROTECCIÓ:

SI NO

Pla General vigent de Xirivella.

BIE:

Molt Alt

Molt Alt

-

-

-

-

Molt Alt

Màxima

INSTRUMENTS D'ORDENACIÓ I GESTIÓ:

VALOR PAISATGÍSTIC:

QUALITAT PAISATGÍSTICA:

QUALITAT DE L'ESCENA:

SINGULARITAT O RARESA:

REPRESENTATIVITAT:

INTERÈS PER LA SEUA CONSERVACIÓ:

INTEGRACIÓ EN EL PAISATGE:

PREFERÈNCIES DE LA POBLACIÓ:

VISIBILITAT:

OBJECTIUS DE QUALITAT PAISATGÍSTICA:

Conservació i manteniment del caràcter existent

MESURES I ACCIONS:

Restaurar el retaule i mantenir la seua protecció.

FITXA: RECURS PAISATGÍSTIC NÚM 12

DENOMINACIÓ: PANELL COMMEMORATIU

Ambiental	<input type="checkbox"/>
Cultural i patrimonial	<input checked="" type="checkbox"/>
Interès visual	<input type="checkbox"/>

COORDENADES:
X: 721538
Y: 4371804

PLÀNOL DE LOCALITZACIÓ:



CARACTERÍSTIQUES

DESCRIPCIÓ I CARACTERITZACIÓ:

Es troba en la façana principal, en la planta baixa, del número 2 del carrer Salvador Torrent, dins del perímetre del centre històric, concretament a la dreta de la porta d'accés, a 3 m. del terra. Panell commemoratiu de l'heroi Salvador Torrent Ortí amb inscripció que transcrivim i una orla de fulls grocs i manganès com tota la decoració. L'orla té bossell ample amb fulls manganesos i groc.



Realitzat amb pintura ceràmica policromada vidriada sobre fons estaminifer llis. Posseeix inscripcions. El retaule té un format rectangular apaisat, les dimensions del qual són: 0,6 x 0,8 m.

ESTAT DE CONSERVACIÓ:

Bo. La casa en la que està situat ha estat reconstruïda i s'ha conservat el retaule.

PROTECCIÓ:

FIGURES DE PROTECCIÓ:

INSTRUMENTS D'ORDENACIÓ I GESTIÓ:

SI NO
Pla general vigent de Xirivella.
BIE.

VALOR PAISATGÍSTIC:

QUALITAT DE L'ESCENA:

SINGULARITAT O RARESA:

REPRESENTATIVITAT:

INTERÉS PER LA SEUA CONSERVACIÓ:

INTEGRACIÓ EN EL PAISATGE:

PREFERÈNCIES DE LA POBLACIÓ:

VISIBILITAT:

Alt
Molt Alt
-
-
-
-
Molt Alt
Baixa

OBJECTIUS DE QUALITAT PAISATGÍSTICA:

Conservació i manteniment del caràcter existent

MESURES I ACCIONS:

Restaurar el retaule, perquè amb la reconstrucció de la casa s'ha trencat un cantó.

FITXA: RECURS PAISATGÍSTIC NÚM 13

DENOMINACIÓ: PANEL DEL RELOTTGE
TIPUS DE RECURS SEGONS EL INTERÉS: Ambiental
 Cultural i patrimonial
 Interès visual
COORDENADES: X: 721606
 Y: 4371832

PLÀNOL DE LOCALITZACIÓ:



CARACTERÍSTIQUES

DESCRIPCIÓ I CARACTERITZACIÓ:

Es troba en la façana principal de l'Església, en la zona central del campanar, dins del perímetre del centre històric. Panell amb l'esfera del rellotge. L'orla és de taulellets de sèrie. Realitzat amb pintura ceràmica policromada vidriada sobre fons estaminífer llis. Posseeix inscripcions. El retable té un format rectangular vertical, les dimensions del qual són: 3,4 x 2 m. No presenta fornícula. Hi ha marc pla rectilini sense ornament i amb ressalt de cantons



ESTAT DE CONSERVACIÓ:

Bo. Va a ser restaurat a l'any 1983. el risc de destrucció es molt escàs

PROTECCIÓ:

FIGURES DE PROTECCIÓ: SI NO
 Pla General vigent de Xirivella.
INSTRUMENTS D'ORDENACIÓ I GESTIÓ: BIE.

VALOR PAISATGÍSTIC:

QUALITAT PAISATGÍSTICA: Molt Alt
 Molt Alt
 -
 -
 -
 -
 -
 -
QUALITAT DE L'ESCENA: Molt Alt
SINGULARITAT O RARESA: Molt Alt
REPRESENTATIVITAT: -
INTERÉS PER LA SEUA CONSERVACIÓ: -
INTEGRACIÓ EN EL PAISATGE: -
PREFERÈNCIES DE LA POBLACIÓ: Molt Alt
VISIBILITAT: Màxima

OBJECTIUS DE QUALITAT PAISATGÍSTICA:

Conservació i manteniment del caràcter existent

MESURES I ACCIONS:

Mantenir el nivell de protecció.

FITXA: RECURS PAISATGÍSTIC NÚM 14**DENOMINACIÓ:**

SANT ANTONI DE PADUA

TIPUS DE RECURS SEGONS EL INTERÉS: Ambiental Cultural i patrimonial Interés visual**COORDENADES:**

X: 721532

Y: 4371747

PLÀNOL DE LOCALITZACIÓ:**CARACTERÍSTIQUES****DESCRIPCIÓ I CARACTERITZACIÓ:**

Es troba en la façana principal dels números 9 i 11 del carrer Sant Antoni. Presenta la imatge de Sant Antoni de Pàdua. No té orla pròpia. Hi ha part de marc de taulellets de sèrie de sanefa, amb fresa i fletxes estilitzades sobre fons blau, de l'època. Realitzat amb pintura ceràmica policromada vidriada sobre fons estaminifer. No posseïx inscripcions. El retaule té un format rectangular vertical, les dimensions del qual són: 0,6 x 0,4 m. La fornícula presenta un ninxo profund sense cap ornament. Realitzat amb maçoneria llúida i emblanquinada. San Antonio de Padua. De mig cos, Antonio amb hàbit marró franciscà, duu A Jesús Nen en el braç i ho acaricia amb la cara; a la dreta sobre una taula i un drap, un llibre i un ram de flors.

**ESTAT DE CONSERVACIÓ:**

Bo. Íntegre, excepte la filera dreta del marc desapareguda.

PROTECCIÓ:

FIGURES DE PROTECCIÓ:

 SI NO

Pla General vigent de Xirivella.

BIE.

VALOR PAISATGÍSTIC:

QUALITAT PAISATGÍSTICA:

QUALITAT DE L'ESCENA:

SINGULARITAT O RARESA:

REPRESENTATIVITAT:

INTERÉS PER LA SEUA CONSERVACIÓ:

INTEGRACIÓ EN EL PAISATGE:

PREFERÈNCIES DE LA POBLACIÓ:

VISIBILITAT:

Molt Alt

Molt Alt

-

-

-

-

Molt Alt

Màxima

OBJECTIUS DE QUALITAT PAISATGÍSTICA:

Conservació i manteniment del caràcter existent

MESURES I ACCIONS:

Mantenir el nivell de protecció del retaule, procurant que en cas de realitzar-se qualsevol obra en la façana es restaure.

FITXA: RECURS PAISATGÍSTIC NÚM 15

DENOMINACIÓ: SANT VICENT FERRER
TIPUS DE RECURS SEGONS EL INTERÉS: Ambiental, Cultural i patrimonial, Interès visual
COORDENADES: X: 721527, Y: 4371804

PLÀNOL DE LOCALITZACIÓ:



CARACTERÍSTIQUES

DESCRIPCIÓ I CARACTERITZACIÓ:

Es troba en la façana principal del número 8 del carrer Salvador Torrent, dins del perímetre del centre històric. Representa la de Sant Vicent Ferrer. L'orla té bossell i fillet groc i taronja; hi ha a més xapat dels muntants amb tauellet de sanefa de sèrie de ceràmica policromada vidriada sobre fons estaminifer llis. Posseeix inscripcions. El retaule té un format rectangular vertical, les dimensions del qual són: 0,8 x 0,6 m. La fornícula presenta un nínxol rectangular. Realitzat amb maçoneria emblanquinada i lluida, xapat ceràmic.



ESTAT DE CONSERVACIÓ:

Bo. Restaurat recentment.

PROTECCIÓ:

FIGURES DE PROTECCIÓ: SI NO
 INSTRUMENTS D'ORDENACIÓ I GESTIÓ: Pla general vigent de Xirivella. BIE.

VALOR PAISATGÍSTIC:

QUALITAT DE L'ESCENA: -
 SINGULARITAT O RARESA: -
 REPRESENTATIVITAT: -
 INTERÉS PER LA SEUA CONSERVACIÓ: -
 INTEGRACIÓ EN EL PAISATGE: -
 PREFERÈNCIES DE LA POBLACIÓ: -
 VISIBILITAT: -

OBJECTIUS DE QUALITAT PAISATGÍSTICA:

Conservació i manteniment del caràcter existent

MESURES I ACCIONS:

Mantenir la protecció que té.

FTTXA: RECURS PAISATGÍSTIC NÚM 16

DENOMINACIÓ: SANT VICENT FERRER II

Ambiental

TIPUS DE RECURS SEGONS EL INTERÉS: Cultural i patrimonial

Interés visual

X: 721419

Y: 4371884

PLÀNOL DE LOCALITZACIÓ:



CARACTERÍSTIQUES

DESCRIPCIÓ I CARACTERITZACIÓ:

Es trobava en la façana principal del número 39 del carrer Mare de Déu de la Salut, dins del perímetre del centre històric, a nivell del primer pis. Rectilini i sense ornament. El retaule tenia un format rectangular vertical.

La imatge era de Sant Vicent Ferrer en peu, amb hàbit dominicà, amb un llibre tancat en la mà esquerra i assenyalava amb l'índex dretre al cel i el seu lema, darrere el mar Mediterrani. La orla té un marc fosc.



ESTAT DE CONSERVACIÓ:

Ha sigut demolit el edifici original i construïda una nova vivenda. El retaule ha desaparegut.

PROTECCIÓ:

FIGURES DE PROTECCIÓ:

INSTRUMENTS D'ORDENACIÓ I GESTIÓ:

SI NO
Pla General vigent de Xirivella.
BIE.

VALOR PAISATGÍSTIC:

QUALITAT PAISATGÍSTICA:

QUALITAT DE L'ESCEMA:

SINGULARITAT O RARESA:

REPRESENTATIVITAT:

INTERÉS PER LA SEUA CONSERVACIÓ:

INTEGRACIÓ EN EL PAISATGE:

PREFERÈNCIES DE LA POBLACIÓ:

VISIBILITAT:

Molt Alt
-
-
-
-
Molt Alt
Màxima

OBJECTIUS DE QUALITAT PAISATGÍSTICA:

Conservació i manteniment del caràcter existent

MESURES I ACCIONS:

FITXA: RECURS PAISATGÍSTIC NÚM 17

DENOMINACIÓ: SANTA RITA

TIPUS DE RECURS SEGONS EL INTERÉS:
 Ambiental
 Cultural i patrimonial
 Interès visual

COORDENADES:
 X: 721641
 Y: 4371815

PLÀNOL DE LOCALITZACIÓ:



CARACTERÍSTIQUES

DESCRIPCIÓ I CARACTERITZACIÓ:

Es troba en la façana principal del número 2 del carrer Major, dins del perímetre del centre històric. Representa la de Santa Rita de Casia. L'orla té filet ocre molt menut. Realitzat amb pintura ceràmica policromada vidriada sobre fons estaminifer llis. Posseeix inscripcions El retaule té un format rectangular, les dimensions del qual són: 0,6 x 0,55 m. La fornícula presenta un ninxo rectangular; pilastres estriades corinties en els flancs; entaulament i frontó triangular i adorns en el centre i costats.



ESTAT DE CONSERVACIÓ:

Bo. Íntegre. Erosionada i excessiva calç per a la fornícula. El risc de destrucció és alt per al panell i escàs per a la fornícula.

PROTECCIÓ:

FIGURES DE PROTECCIÓ: SI NO
 Pla General vigent de Xirivella.
 BIE.

INSTRUMENTS D'ORDENACIÓ I GESTIÓ:

VALOR PAISATGÍSTIC:
 QUALITAT DE L'ESCENA: Molt Alt
 SINGULARITAT O RARESA: Molt Alt
 REPRESENTATIVITAT: -
 INTERÉS PER LA SEUA CONSERVACIÓ: -
 INTEGRACIÓ EN EL PAISATGE: -
 PREFERÈNCIES DE LA POBLACIÓ: Molt Alt
 VISIBILITAT: Màxima

OBJECTIUS DE QUALITAT PAISATGÍSTICA:

Conservació i manteniment del caràcter existent

MESURES I ACCIONS:

Mantenir el seu nivell de protecció i en cas de reforma de la casa conservar-lo.

FITXA: RECURS PAISATGÍSTIC NÚM 18**DENOMINACIÓ:**

MARE DE DÉU DEL ROSARI

TIPUS DE RECURS SEGONS

Ambiental

EL INTERÉS: Cultural i patrimonial Interés visual**COORDENADES:**

X: 721527

Y: 4371797

PLÀNOL DE LOCALITZACIÓ:**CARACTERÍSTIQUES****DESCRIPCIÓ I CARACTERITZACIÓ:**

Es trobava en la façana principal del número 9 del carrer Salvador Torrent, dins del perímetre del centre històric. Representa a la Mare de Déu del Rosari. L'orla té bossell entre doble filet groc i taronja. El nínxol està xapat amb taulellet de sèrie de sanefa en cinta groga i flors. Realitzat amb pintura ceràmica policromada vidriada sobre fons estamíner il·lis. Posseeix inscripcions. Actualment l'edifici està en obres.

**ESTAT DE CONSERVACIÓ:**

Dolent. Resten visibles únicament dos files de 4 taulellets. La fornícula està tapiada.

El risc de destrucció és molt alt;

PROTECCIÓ:

FIGURES DE PROTECCIÓ:

 SI NO

INSTRUMENTS D'ORDENACIÓ I GESTIÓ:

Pla general vigent de Xirivella

VALOR PAISATGÍSTIC:

QUALITAT PAISATGÍSTICA:

QUALITAT DE L'ESCENA:

SINGULARITAT O RARESA:

REPRESENTATIVITAT:

INTERÉS PER LA SEUA CONSERVACIÓ:

INTEGRACIÓ EN EL PAISATGE:

PREFERÈNCIES DE LA POBLACIÓ:

VISIBILITAT:

Alt

Molt Alt

-

-

-

-

-

-

-

Molt Alt

Baixa

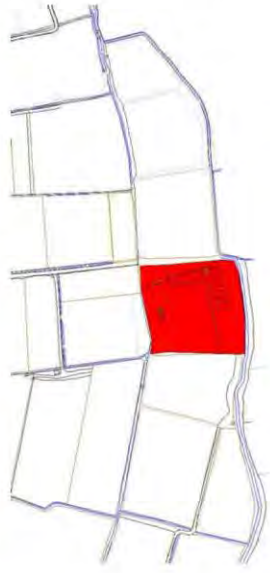
OBJECTIUS DE QUALITAT PAISATGÍSTICA:

Conservació i manteniment del caràcter existent

MESURES I ACCIONS:

Restaurar el retaule i evitar que es perda o es destruisca.

FITXA: RECURS PAISATGÍSTIC NÚM 19
DENOMINACIÓ: CEMENTERI MARE DE DÉU DE LA SALUT
TIPUS DE RECURS SEGONS EL INTERÉS: Ambiental
 Cultural i patrimonial
 Interès visual
COORDENADES: X: 721890
 Y: 4370336
PLÀNOL DE LOCALITZACIÓ:



TERMINI MUNICIPAL DE VALÈNCIA

CARACTERÍSTIQUES
DESCRIPCIÓ I CARACTERITZACIÓ:

El cementeri està situat fora de la població, enmig de l'horta. Continua sent cementeri parroquial i és l'únic que hi ha a Xirivella. Comprèn una gran superfície quadrangular rodejada per un mur fet de rajola i lluit amb una mescla de ciment i arena. L'accés principal, flanquejat per xiprers, està fet amb rajola massissa cara vista amb una porta de ferro i un timpà semicircular



ESTAT DE CONSERVACIÓ:

Bo. Va ser construït als anys cinquanta.

PROTECCIÓ:

FIGURES DE PROTECCIÓ: SI NO
 Conselleria de Cultura, Educació i Esport
 INSTRUMENTS D'ORDENACIÓ I GESTIÓ: Molt Alt
 Molt Alt

VALOR PAISATGÍSTIC:

QUALITAT DE L'ESCENA: -
 SINGULARITAT O RARESA: -
 REPRESENTATIVITAT: -
 INTERÉS PER LA SEUA CONSERVACIÓ: -
 INTEGRACIÓ EN EL PAISATGE: -
 PREFERÈNCIES DE LA POBLACIÓ: -
 VISIBILITAT: -
 Molt Alt
 Màxima

OBJECTIUS DE QUALITAT PAISATGÍSTICA:

Conservació i manteniment del caràcter existent

MESURES I ACCIONS:

Mantenir el seu estat actual i també la seua protecció.

FITXA: RECURS PAISATGÍSTIC NÚM 20

DENOMINACIÓ: DEPÒSIT VERGE DE LA SALUT

TIPUS DE RECURS SEGONS EL INTERÉS:
Ambiental
Cultural i patrimonial
Interès visual

COORDENADES:
X: 721390
Y: 4371700

PLÀNOL DE LOCALITZACIÓ:



CARACTERÍSTIQUES

DESCRIPCIÓ I CARACTERITZACIÓ:

Es troba en la confluència dels carrers Art Major de la Seda i Sant Antoni. El dipòsit està dins d'un recinte tancat on es troba la maquinària i on també es realitza la gestió de l'aigua. És un dipòsit elevat, fet amb formigó armat, de secció circular i coberta plana, que s'alça sobre una estructura de 8 pilars que formen un octògon, reforçats per tres nivells de bigues de formigó en forma de "I", disposades



horitzontalment. Des de la base del dipòsit fins al sòl abaixen tres canonades unides a un pilar amb abraçadores de ferro. En un dels costats es situa l'escala.

ESTAT DE CONSERVACIÓ:

El seu estat de conservació és bo, ja que ha estat restaurat recentment i actualment es troba rodejat d'edificis de vivendes i inserit en les dependències de "Aigües Potables" de Xirivella.

PROTECCIÓ:

FIGURES DE PROTECCIÓ:

SI NO

INSTRUMENTS D'ORDENACIÓ I GESTIÓ:

BIE

VALOR PAISATGÍSTIC:

- QUALITAT DE L'ESCENA: Molt Alt
- SINGULARITAT O RARESA: Molt Alt
- REPRESENTATIVITAT: -
- INTERÉS PER LA SEUA CONSERVACIÓ: -
- INTEGRACIÓ EN EL PAISATGE: -
- PREFERÈNCIES DE LA POBLACIÓ: Molt Alt
- VISIBILITAT: Màxima

OBJECTIUS DE QUALITAT PAISATGÍSTICA:

Conservació i manteniment del caràcter existent

MESURES I ACCIONS:

En cas de deixar de funcionar com a dipòsit, que no es permeta el seu deteriorament.

FITXA: RECURS PAISATGÍSTIC NÚM 21

DENOMINACIÓ: MERCAT MUNICIPAL

Ambiental	<input type="checkbox"/>
Cultural i patrimonial	<input checked="" type="checkbox"/>
Interès visual	<input type="checkbox"/>

X: 721358
Y: 4371790

PLÀNOL DE LOCALITZACIÓ:



CARACTERÍSTIQUES

DESCRIPCIÓ I CARACTERITZACIÓ:

El Mercat Municipal es troba en el centre de Xinivella, molt proper al centre històric. L'edifici és de planta rectangular en dos altures. La planta baixa és de major superfície, per a allotjar les parades de venda. La construcció està feta en obra de rajola revestida amb un sòcol de pedra que rodeja tot l'edifici. La coberta del primer cos és a quatre aigües amb teula àrab, i sobre esta s'alça el segon cos amb coberta a dos aigües, també amb teula àrab. Un gran arc carpanell rebaixat amb porta de ferro, situat en el centre, marca l'entrada principal. Esta entrada està flanquejada per un arc peraltat de la mateixa altura.



ESTAT DE CONSERVACIÓ:

Bo. Ha sigut restaurat recentment, la coberta ha sigut reformada, guanyant-se d'esta manera en lluminositat i també s'han millorat les condicions dels venedors

PROTECCIÓ:

FIGURES DE PROTECCIÓ:

X SI NO

INSTRUMENTS D'ORDENACIÓ I GESTIÓ:

BIE

VALOR PAISATGÍSTIC:

QUALITAT PAISATGÍSTICA:

QUALITAT DE L'ESCENA:
SINGULARITAT O RARESA:
REPRESENTATIVITAT:

INTERÉS PER LA SEUA CONSERVACIÓ:

INTEGRACIÓ EN EL PAISATGE:

PREFERÈNCIES DE LA POBLACIÓ:

VISIBILITAT:

Molt Alt

Mitjà

-

-

-

-

-

Molt Alt

Ombra

OBJECTIUS DE QUALITAT PAISATGÍSTICA:

Restauració del caràcter

MESURES I ACCIONS:

Conservació del seu nivell de protecció i foment de l'activitat comercial en l'edifici i en l'entorn.

FITXA: RECURS PAISATGÍSTIC NUM 22

DENOMINACIÓ:

CARRER PILOTA

TIPUS DE RECURS SEGONS EL INTERÉS:

Ambiental
 Cultural i patrimonial
 Interès visual

COORDENADES:

X: -
 Y: -

PLÀNOL DE LOCALITZACIÓ:



CARACTERÍSTIQUES

DESCRIPCIÓ I CARACTERITZACIÓ:

Com podem observar en les fotografies el carrer de la Pilota és d'un carrer prou estret, situat en el centre històric del poble de Xirivella. Les voreres són estretes i l'amplària de la calçada es la justa per al pas d'un vehicle. Les edificacions del carrer majoritàriament tenen només una planta baixa i una altura. Mantenen seguint un eix vertical i la típica correspondència de buits entre planta baixa i



plantes superiors. Es tracta de vivendes adossades.

ESTAT DE CONSERVACIÓ:

En aquest carrer conviuen edificacions renovades recentment i altres que necessiten una renovació

PROTECCIÓ:

FIGURES DE PROTECCIÓ:

SI NO

INSTRUMENTS D'ORDENACIÓ I GESTIÓ:

Pla General vigent de Xirivella

VALOR PAISATGÍSTIC:

QUALITAT PAISATGÍSTICA:

QUALITAT DE L'ESCENA: -
 SINGULARITAT O RARESA: -
 REPRESENTATIVITAT: -
 INTERÉS PER LA SEUA CONSERVACIÓ: -
 INTEGRACIÓ EN EL PAISATGE: -
 PREFERÈNCIES DE LA POBLACIÓ: -
 VISIBILITAT: -

Alt
 Molt Alt
 -
 -
 -
 -
 Molt Alt
 Baixa

OBJECTIUS DE QUALITAT PAISATGÍSTICA:

Conservació i manteniment del caràcter existent

MESURES I ACCIONS:

Eliminar les línies de llum i de telèfon aèries. I les noves obres han de mantenir el caràcter del carrer i integrar-se en l'entorn en el que és troben.

FITXA: RECURS PAISATGÍSTIC NÚM 23

DENOMINACIÓ: CARRER MARE DE DÉU DE LA SALUT

TIPUS DE RECURS SEGONS EL INTERÉS:
 Ambiental
 Cultural i patrimonial
 Interès visual

COORDENADES:
 X: -
 Y: -

PLÀNOL DE LOCALITZACIÓ:



CARACTERÍSTIQUES

DESCRIPCIÓ I CARACTERITZACIÓ:

És molt possible que formar part del nucli original de Xirivella, amb una organització dels edificis a ambdós costats d'un antic camí. A mesura que el municipi creixia, el carrer es feia més llarg. És un carrer de vianants, sense voreres diferenciades i estret. Es permet el pas dels cotxes per als accessos a les vivendes. La majoria de les vivendes del carrer són cases en planta baixa més una



altura. Mantenen la porta central en la façana amb balcó al damunt. Moltes de les cases del carrer han estat enderrocadades.

ESTAT DE CONSERVACIÓ:

Convivien edificacions renovades recentment, algunes restaurades i altres en mal estat.

PROTECCIÓ:

FIGURES DE PROTECCIÓ:

SI NO

INSTRUMENTS D'ORDENACIÓ I GESTIÓ:

Pla general vigent de Xirivella

VALOR PAISATGÍSTIC:

Molt Alt
Molt Alt

QUALITAT PAISATGÍSTICA:

QUALITAT DE L'ESCENA:

SINGULARITAT O RARESA:

REPRESENTATIVITAT:

INTERÉS PER LA SEUA CONSERVACIÓ:

INTEGRACIÓ EN EL PAISATGE:

PREFERÈNCIES DE LA POBLACIÓ:

VISIBILITAT:

Molt Alt
Màxima

OBJECTIUS DE QUALITAT PAISATGÍSTICA:

Conservació i manteniment del caràcter existent

MESURES I ACCIONS:

Qualsevol actuació en els edificis ha de mantenir els criteris del nucli històric.

FITXA: RECURS PAISATGÍSTIC NUM 24

DENOMINACIÓ: CARRER VALÈNCIA

TIPUS DE RECURS SEGONS EL INTERÉS:
 Ambiental
 Cultural i patrimonial
 Interès visual

COORDENADES:
 X: -
 Y: -

PLÀNOL DE LOCALITZACIÓ:



CARACTERÍSTIQUES

DESCRIPCIÓ I CARACTERITZACIÓ:

És molt possible que formara part d'un segon creixement del nucli original de Xirivella, o fins i tot anterior, amb una organització dels edificis a un costat i a l'altre d'un antic camí. El carrer està compost per dues xicotetes voreres, un zona d'aparcament en cordó i una carril per al trànsit. La majoria de cases del carrer són cases de poble amb planta baixa i una altura. Tenen un balcó sobre la porta gran en el centre de la façana, seguint un eix vertical i correspondència de buits entre



planta baixa i plantes superiors, fet molt comú en edificis d'este tipus i variants.

ESTAT DE CONSERVACIÓ:

En aquest carrer la majoria de cases necessiten una rehabilitació de les façanes.

PROTECCIÓ:

FIGURES DE PROTECCIÓ:

SI NO

INSTRUMENTS D'ORDENACIÓ I GESTIÓ:

Pla general vigent de Xirivella

VALOR PAISATGÍSTIC:

QUALITAT PAISATGÍSTICA:
 QUALITAT DE L'ESCENA:
 SINGULARITAT O RARESA:
 REPRESENTATIVITAT:
 INTERÉS PER LA SEUA CONSERVACIÓ:
 INTEGRACIÓ EN EL PAISATGE:
 PREFERÈNCIES DE LA POBLACIÓ:
 VISIBILITAT:

Molt Alt
 Molt Alt
 -
 -
 -
 -
 Molt Alt
 Màxima

OBJECTIUS DE QUALITAT PAISATGÍSTICA:

Conservació i manteniment del caràcter existent.

MESURES I ACCIONS:

Mantenir el nivell de protecció i qualsevol obra en les edificacions ha de quedar integrada paisatgísticament.

FITXA: RECURS PAISATGÍSTIC NÚM 25

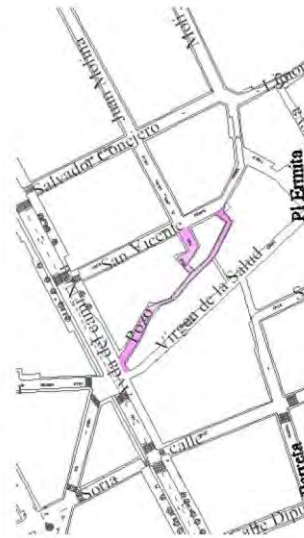
DENOMINACIÓ: CARRER DEL POU

- Ambiental
- Cultural i patrimonial
- Interès visual

X: -
Y: -

COORDENADES:

PLÀNOL DE LOCALITZACIÓ:



CARACTERÍSTIQUES

DESCRIPCIÓ I CARACTERITZACIÓ:

És molt possible que formara part d'un segon creixement del nucli original de Xirivella, o fins i tot anterior. La part més antiga del carrer és prou estreta i angosta, i forma corba. La trama pareix ser prou antiga de l'època dels àrabs. El pas dels vehicles es dificultós. El tram més nou és més ample i recte. Però, els dos trams són curts. Les edificacions són molt heterogènies com es pot veure en les fotos. Les vivendes són d'una, dos i fins a tres altures, fent el carrer encara més fosc.



ESTAT DE CONSERVACIÓ:

En aquest carrer conviuen edificacions renovades recentment amb altres en mal estat.

PROTECCIÓ:

FIGURES DE PROTECCIÓ:

SI NO

INSTRUMENTS D'ORDENACIÓ I GESTIÓ:

Pla general vigent de Xirivella

VALOR PAISATGÍSTIC:

QUALITAT PAISATGÍSTICA:

QUALITAT DE L'ESCENA:

SINGULARITAT O RARESA:

REPRESENTATIVITAT:

INTERÉS PER LA SEUA CONSERVACIÓ:

INTEGRACIÓ EN EL PAISATGE:

PREFERÈNCIES DE LA POBLACIÓ:

VISIBILITAT:

- Molt Alt
- Molt Alt
-
-
-
-
- Molt Alt
- Màxima

OBJECTIUS DE QUALITAT PAISATGÍSTICA:

Conservació i manteniment del caràcter existent

MESURES I ACCIONS:

Per una actuació de recuperació del casc històric de Xirivella.

FITXA: RECURS PAISATGÍSTIC NUM 26

DENOMINACIÓ: PLAÇA DE L'ERMITA

X Ambiental
 Cultural i patrimonial
 Interès visual

**TIPUS DE RECURS
SEGONS EL INTERÉS:**

COORDENADES:
X: -
Y: -

PLÀNOL DE LOCALITZACIÓ:



CARACTERÍSTIQUES

DESCRIPCIÓ I CARACTERITZACIÓ:

La plaça està situada en el casc històric de la localitat, malgrat que en els seus orígens es trobava a les afores. Es troba delimitada per diversos carrers de vianants, com són el carrer Verge de la Salut i el carrer Nou. L'accés a la plaça és a través de una sèrie de carrers estrets i en arribar a ella es troba una espai obert, amb palmeres i bancs. A més, permet l'accés a l'ermita de la Verge de la Salut, per la façana principal.



ESTAT DE CONSERVACIÓ:

Bo. Va ser remodelada al temps que es van fer els carrers per a vianants dels voltants, de manera que es manté el mateix estil que en aquests, aconseguint una major integració en l'entorn.

PROTECCIÓ:

FIGURES DE PROTECCIÓ:

SI NO

INSTRUMENTS D'ORDENACIÓ I GESTIÓ:

Pla general vigent de Xirivella

VALOR PAISATGÍSTIC:

QUALITAT PAISATGÍSTICA:

QUALITAT DE L'ESCENA:
SINGULARITAT O RARESA:

REPRESENTATIVITAT:

INTERÉS PER LA SEUA CONSERVACIÓ:

INTEGRACIÓ EN EL PAISATGE:

PREFERÈNCIES DE LA POBLACIÓ:

VISIBILITAT:

Molt Alt
Molt Alt
-
-
-
-
Molt Alt
Màxima

OBJECTIUS DE QUALITAT PAISATGÍSTICA:

Conservació i manteniment del caràcter existent

MESURES I ACCIONS:

Mantenir el nivell de protecció establert.

FITXA: RECURS PAISATGÍSTIC NUM 27

DENOMINACIÓ:

CARRER NOU

TIPUS DE RECURS SEGONS EL INTERÉS:

- Ambiental
- Cultural i patrimonial
- Interès visual

COORDENADES:

X: -
Y: -

PLÀNOL DE LOCALITZACIÓ:



CARACTERÍSTIQUES

DESCRIPCIÓ I CARACTERITZACIÓ:

És molt possible que forma part del nucli primitiu de Xirivella, amb una organització dels edificis a un costat i a l'altre d'un antic camí, com el carrer del Pou. Actualment és un carrer de vianants, sense voreres. És estret i els vehicles poden passar amb dificultat. La majoria de cases del carrer són cases de poble amb planta baixa i una altura, prou antigues. És típic que tinguen balcons sobre la porta principal, en el centre de la façana.



ESTAT DE CONSERVACIÓ:

El viari està en bon estat, i les edificacions, hi ha renovades i altres en mal estat.

PROTECCIÓ:

FIGURES DE PROTECCIÓ:

SI NO

INSTRUMENTS D'ORDENACIÓ I GESTIÓ:

Pla general vigent de Xirivella

VALOR PAISATGÍSTIC:

QUALITAT PAISATGÍSTICA:

QUALITAT DE L'ESCENA:
SINGULARITAT O RARESA:

REPRESENTATIVITAT:

INTERÉS PER LA SEUA CONSERVACIÓ:

INTEGRACIÓ EN EL PAISATGE:

PREFERÈNCIES DE LA POBLACIÓ:

VISIBILITAT:

Molt Alt
Màxima

OBJECTIUS DE QUALITAT PAISATGÍSTICA:

Conservació i manteniment del caràcter existent

MESURES I ACCIONS:

Mantenir el nivell de protecció establert i quan hi haja alguna remodelació que es mantinga el caràcter de l'entorn.

FITXA: RECURS PAISATGÍSTIC NÚM 28

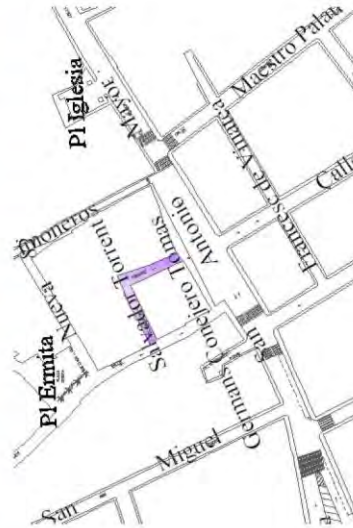
DENOMINACIÓ: CARRER SALVADOR TORRENT

X Ambiental
 Cultural i patrimonial
 Interès visual

X: -
Y: -

COORDENADES:

PLÀNOL DE LOCALITZACIÓ:



CARACTERÍSTIQUES

DESCRIPCIÓ I CARACTERITZACIÓ:

Com els viaris anteriors, és molt possible que formara part del nucli primitiu de Xirivella. El carrer té una forma de "L", per això té poca visibilitat És un carrer de vianants, sense separació entre la zona vianants i la calçada per als vehicles. Les edificacions d'aquest carrer tenen una o dos altures. S'han restaurat alguns edificis recentment i alguns retaules ceràmics, que hi ha sobre les façanes.



ESTAT DE CONSERVACIÓ:

Bo. Han sigut rehabilitades prou cases recentment.

PROTECCIÓ:

FIGURES DE PROTECCIÓ:

SI NO

Pla general vigent de Xirivella

INSTRUMENTS D'ORDENACIÓ I GESTIÓ:

VALOR PAISATGÍSTIC:

QUALITAT PAISATGÍSTICA:
QUALITAT DE L'ESCENA: Molt Alt
SINGULARITAT O RARESA: Molt Alt
REPRESENTATIVITAT: -
INTERÉS PER LA SEUA CONSERVACIÓ: -
INTEGRACIÓ EN EL PAISATGE: -
PREFERÈNCIES DE LA POBLACIÓ: Molt Alt
VISIBILITAT: Mitjana

OBJECTIUS DE QUALITAT PAISATGÍSTICA:

Conservació i manteniment del caràcter existent

MESURES I ACCIONS:

Eliminar els cables de llum i telèfon de les façanes.

FITXA: RECURS PAISATGÍSTIC NUM 29

DENOMINACIÓ: CARRER LLIMERES

TIPUS DE RECURS SEGONS EL INTERÉS:
 Ambiental
 Cultural i patrimonial
 Interès visual

COORDENADES:
 X: -
 Y: -

PLÀNOL DE LOCALITZACIÓ:



CARACTERÍSTIQUES

DESCRIPCIÓ I CARACTERITZACIÓ:

Aquest viari, és molt possible que formara part d'un segon creixement del nucli original de Xirivella, amb una organització dels edificis a un costat i a l'altre d'un antic camí, sense definir un traçat recte. En aquest carrer tenim unes estretes voreres i una calçada amb una amplària suficient per a vehicles, com es pot veure a les fotos. La majoria vivendes d'aquest carrer han estat reconstruïdes en els últims anys, passant d'una altura originària a dues o tres.



ESTAT DE CONSERVACIÓ:

Bo. La majoria de les vivendes han sigut restaurades i s'entronquen en bon estat.

PROTECCIÓ:

FIGURES DE PROTECCIÓ:

SI NO

INSTRUMENTS D'ORDENACIÓ I GESTIÓ:

Pla General vigent de Xirivella

VALOR PAISATGÍSTIC:

QUALITAT PAISATGÍSTICA:

QUALITAT DE L'ESCENA:
 SINGULARITAT O RARESA:

REPRESENTATIVITAT:

INTERÉS PER LA SEUA CONSERVACIÓ:

INTEGRACIÓ EN EL PAISATGE:

PREFERÈNCIES DE LA POBLACIÓ:

VISIBILITAT:

Molt Alt

Molt Alt

-

-

-

-

Molt Alt

Mitjana

OBJECTIUS DE QUALITAT PAISATGÍSTICA:

Conservació i manteniment del caràcter existent

MESURES I ACCIONS:

Mantenir el nivell de protecció

FITXA: RECURS PAISATGÍSTIC NUM 30

DENOMINACIÓ: PLAÇA DE L'ESGLÉSIA

Ambiental

Cultural i patrimonial

Interès visual

X: -

Y: -

COORDENADES:

PLÀNOL DE LOCALITZACIÓ:



CARACTERÍSTIQUES

DESCRIPCIÓ I CARACTERITZACIÓ:

Es troba en ple casc històric de Xirivella. La plaça és en realitat un entrant del carrer Major que serveix com a lloc de reunió dels fidels abans d'entrar a l'església. Es troba completament delimitada pels edificis de cinc plantes que la voregen. Són edificis de uns trenta anys, sense cap relació amb l'església. No és un plaça per a vianants sinó més és utilitzada per aparcament dels vehicles.



ESTAT DE CONSERVACIÓ:

Bo.

PROTECCIÓ:

FIGURES DE PROTECCIÓ:

INSTRUMENTS D'ORDENACIÓ I GESTIÓ:

SI NO

Pla General vigent de Xirivella

VALOR PAISATGÍSTIC:

QUALITAT PAISATGÍSTICA:

QUALITAT DE L'ESCENA:

SINGULARITAT O RARESA:

REPRESENTATIVITAT:

INTERÉS PER LA SEUA CONSERVACIÓ:

INTEGRACIÓ EN EL PAISATGE:

PREFERÈNCIES DE LA POBLACIÓ:

VISIBILITAT:

Molt Alt
Molt Alt

Molt Alt
Màxima

OBJECTIUS DE QUALITAT PAISATGÍSTICA:

Conservació i manteniment del caràcter existent

MESURES I ACCIONS:

No permetre l'estacionament en la mateixa plaça i retornar-li el caràcter de lloc de reunió.

FITXA: RECURS PAISATGÍSTIC NÚM 31

DENOMINACIÓ: CARRER SANT ANTONI

TIPUS DE RECURS SEGONS EL INTERÉS:
 Ambiental
 Cultural i patrimonial
 Interès visual

COORDENADES:
 X: -
 Y: -

PLÀNOL DE LOCALITZACIÓ:



CARACTERÍSTIQUES

DESCRIPCIÓ I CARACTERITZACIÓ:

És molt possible que formara part d'un segon creixement del nucli original de Xirivella. L'amplària del carrer es canviant. Té un carril d'aparcament i un altre de tràfic. La resta del carrer té una ampla vorera amb mobiliari urbà en alguns trams. Les vivendes són heterogènies, sent la més freqüent, en el tram final del carrer, casa de poble amb planta baixa i una altura, amb el balcons en els buits de la primera planta, seguint un eix vertical i correspondència de buits entre planta baixa i la primera.



ESTAT DE CONSERVACIÓ:

Bo. El carrer ha sigut reurbanitzat fa poc temps

PROTECCIÓ:

FIGURES DE PROTECCIÓ: SI NO

INSTRUMENTS D'ORDENACIÓ I GESTIÓ:

Pla General vigent de Xirivella

VALOR PAISATGÍSTIC:

QUALITAT PAISATGÍSTICA:
 QUALITAT DE L'ESCENA: Molt Alt
 SINGULARITAT O RARESA: Molt Alt
 REPRESENTATIVITAT: -
 INTERÉS PER LA SEUA CONSERVACIÓ: -
 INTEGRACIÓ EN EL PAISATGE: -
 PREFERÈNCIES DE LA POBLACIÓ: Molt Alt
 VISIBILITAT: Màxima

OBJECTIUS DE QUALITAT PAISATGÍSTICA:

Conservació i manteniment del caràcter existent

MESURES I ACCIONS:

En noves actuacions aconseguir una major integració paisatgística.

FITXA: RECURS PAISATGÍSTIC NÚM 32

DENOMINACIÓ: CARRER JOAQUIN ORERO

TIPUS DE RECURS SEGONS EL INTERÉS:
 Ambiental
 Cultural i patrimonial
 Interès visual

COORDENADES:
 X: -
 Y: -

PLÀNOL DE LOCALITZACIÓ:



CARACTERÍSTIQUES

DESCRIPCIÓ I CARACTERITZACIÓ:

És molt possible que formara part d'un segon creixement del nucli original de Xirivella. És la continuació d'un antic camí que formarien també el carrer Major i el de Sant Antoni. Aquest carrer té la singularitat de la connexió amb el carrer mestre Serrano, amb un pas per baix La Closa. El carrer està format per unes voreres estretes i un carril de circulació, amb traçat sinuós. Les vivendes del carrer són molt heterogènies i en general necessiten una



rehabilitació les més antigues, però moltes han estat enderrocades i substituïdes per noves construccions.

ESTAT DE CONSERVACIÓ:

Bo. La majoria de les vivendes han sigut restaurades i s'entremen en bon estat.

PROTECCIÓ:

FIGURES DE PROTECCIÓ:

INSTRUMENTS D'ORDENACIÓ I GESTIÓ:

SI NO

Pla General vigent de Xirivella

VALOR PAISATGÍSTIC:

QUALITAT PAISATGÍSTICA:
 QUALITAT DE L'ESCENA:
 SINGULARITAT O RARESA:
 REPRESENTATIVITAT:
 INTERÉS PER LA SEUA CONSERVACIÓ:
 INTEGRACIÓ EN EL PAISATGE:
 PREFERÈNCIES DE LA POBLACIÓ:
 VISIBILITAT:

Molt Alt
 Molt Alt

Molt Alt
 Màxima

OBJECTIUS DE QUALITAT PAISATGÍSTICA:

Conservació i manteniment del caràcter existent.

MESURES I ACCIONS:

Les noves actuacions han de seguir els criteris d'integració paisatgística.

FITXA: RECURS PAISATGÍSTIC NUM 33

DENOMINACIÓ:
CARRER DEL FORN I VICENT ROCA
CERVENA

TIPUS DE RECURS SEGONS EL INTERÉS:

<input checked="" type="checkbox"/>	Ambiental
<input type="checkbox"/>	Cultural i patrimonial
<input type="checkbox"/>	Interès visual

COORDENADES:
X: -
Y: -

PLÀNOL DE LOCALITZACIÓ:



CARACTERÍSTIQUES

DESCRIPCIÓ I CARACTERITZACIÓ:

És molt possible que formara part d'un segon creixement del nucli original de Xirivella, entre el carrer Major i el de València. Té dos trams, per tant dos períodes de construcció i creixement. El primer, és estret, amb dos voreres molt estretes i un carril per al trànsit, i el segon és més ample i ja té espai per a un carril d'aparcaments en la calçada. Les edificacions són heterogènies, de diferent antiguitat, de manera que algunes només tenen una planta i es troben en mal estat, mentre altres tenen dos o més altures i són més modernes.



ESTAT DE CONSERVACIÓ:

Algunes vivendes necessiten una rehabilitació o l'edificació de noves.

PROTECCIÓ:

FIGURES DE PROTECCIÓ:

SI NO

INSTRUMENTS D'ORDENACIÓ I GESTIÓ:

Pla General vigent de Xirivella

VALOR PAISATGÍSTIC:

QUALITAT PAISATGÍSTICA:

QUALITAT DE L'ESCENA:
SINGULARITAT O RARESA:
REPRESENTATIVITAT:
INTERÉS PER LA SEUA CONSERVACIÓ:
INTEGRACIÓ EN EL PAISATGE:

PREFERÈNCIES DE LA POBLACIÓ:
VISIBILITAT:

OBJECTIUS DE QUALITAT PAISATGÍSTICA:

Restauració del caràcter.

MESURES I ACCIONS:

Realitzar actuacions d'integració paisatgística en la zona d'ampliació del casc.

FITXA: RECURS PAISATGÍSTIC NUM 34

DENOMINACIÓ: CARRER MAJOR

TIPUS DE RECURS SEGONS EL INTERÉS:
 Ambiental
 Cultural i patrimonial
 Interès visual

COORDENADES:
 X: -
 Y: -

PLÀNOL DE LOCALITZACIÓ:



CARACTERÍSTIQUES

DESCRIPCIÓ I CARACTERITZACIÓ:

Com el viari anterior, aquest carrer és molt possible que forma part d'un segon creixement del nucli original de Xirivella, o inclús anterior, amb una organització dels edificis a un costat i a l'altre d'un antic camí. Forma part del mateix eix que el carrer de Sant Antoni i de Joaquin Orero. També junt aquest carrer és on està la plaça de l'església. Encara que el carrer és curt, té diferents seccions. La major part del carrer és ample, amb voreres, carril de trànsit i d'aparcament. Les vivendes són prou heterogènies, havent cases de poble d'una altura i finques noves de tres o més altures.



ESTAT DE CONSERVACIÓ:

Bo. La majoria de vivendes o són noves o han sigut restaurades.

PROTECCIÓ:

FIGURES DE PROTECCIÓ:

SI NO

Pla General vigent de Xirivella

INSTRUMENTS D'ORDENACIÓ I GESTIÓ:

VALOR PAISATGÍSTIC:

QUALITAT PAISATGÍSTICA:
 QUALITAT DE L'ESCENA: Molt Alt
 SINGULARITAT O RARESA: Molt Alt
 REPRESENTATIVITAT: -
 INTERÉS PER LA SEUA CONSERVACIÓ: -
 INTEGRACIÓ EN EL PAISATGE: -
 PREFERÈNCIES DE LA POBLACIÓ: Molt Alt
 VISIBILITAT: Màxima

OBJECTIUS DE QUALITAT PAISATGÍSTICA:

Conservació i manteniment del caràcter existent

MESURES I ACCIONS:

Definir mesures d'integració paisatgística d'aplicació a qualsevol nova actuació.

FITXA: RECURS PAISATGÍSTIC NÚM 35

DENOMINACIÓ: CARRER DE LA SÈQUIA

TIPUS DE RECURS SEGONS EL INTERÉS:

X	Ambiental
	Cultural i patrimonial
	Interès visual

COORDENADES:
 X: -
 Y: -

PLÀNOL DE LOCALITZACIÓ:



CARACTERÍSTIQUES

DESCRIPCIÓ I CARACTERITZACIÓ:

El carrer de la Sèquia, com alguns altres ja comentats tampoc té una forma homogènia. La seua amplària canvia al creuar-se amb el carrer de la Pilota. En la part estreta només n'hi ha dos voreres i el carril de circulació, mentre que en l'altra zona també té un carril d'aparcament. La majoria d'edificacions del carrer són cases de poble amb planta baixa i una altura. Tenen un balcó sobre el portal gran en el centre de la façana, seguint un eix vertical i la correspondència de buits entre planta baixa i plantes superiors.



ESTAT DE CONSERVACIÓ:

Prou vivendes necessiten una millora substancial.

PROTECCIÓ:

FIGURES DE PROTECCIÓ:

SI NO

Pla General vigent de Xirivella

INSTRUMENTS D'ORDENACIÓ I GESTIÓ:

VALOR PAISATGÍSTIC:

QUALITAT PAISATGÍSTICA:

QUALITAT DE L'ESCENA:

SINGULARITAT O RARESA:

REPRESENTATIVITAT:

INTERÉS PER LA SEUA CONSERVACIÓ:

INTEGRACIÓ EN EL PAISATGE:

PREFERÈNCIES DE LA POBLACIÓ:

VISIBILITAT:

Molt Alt

Molt Alt

-

-

-

-

Molt Alt

Mitjana

OBJECTIUS DE QUALITAT PAISATGÍSTICA:

Conservació i manteniment del caràcter existent

MESURES I ACCIONS:

Aplicar els criteris d'integració paisatgística de la zona d'ampliació del casc.

FITXA: RECURS PAISATGÍSTIC NUM 36

DENOMINACIÓ: CARRER DE SANT JOAQUIM I DEL PATI

TIPUS DE RECURS SEGONS EL INTERÉS:
 Ambiental
 Cultural i patrimonial
 Interès visual

COORDENADES:
X: -
Y: -

PLÀNOL DE LOCALITZACIÓ:



CARACTERÍSTIQUES

DESCRIPCIÓ I CARACTERITZACIÓ:

És molt possible que formara part d'un segon creixement del nucli original de Xirivella. Aquest carrer pertany a una zona del poble més moderna, i la seua trama i amplària si que és homogènia i rectilínia. En tot el carrer manté dos voreres i dos carrils, un d'aparcament i un altre de transit. Les edificacions són la majoria dels últims cinquanta anys, i tenen altures des de una a quatre.



ESTAT DE CONSERVACIÓ:

Bo. La majoria s'entremen en bon estat.

PROTECCIÓ:

FIGURES DE PROTECCIÓ:

INSTRUMENTS D'ORDENACIÓ I GESTIÓ:

SI NO

VALOR PAISATGÍSTIC:

QUALITAT PAISATGÍSTICA:

QUALITAT DE L'ESCENA:

SINGULARITAT O RARESA:

REPRESENTATIVITAT:

INTERÉS PER LA SEUA CONSERVACIÓ:

INTEGRACIÓ EN EL PAISATGE:

PREFERÈNCIES DE LA POBLACIÓ:

VISIBILITAT:

- Mitjà
- Alt
- Alt
- Mitjà
- Alt
- Alt
- Alt
- Mitjà
- Baixa

OBJECTIUS DE QUALITAT PAISATGÍSTICA:

Restauració del caràcter

MESURES I ACCIONS:

Eliminar els cables aëris i aplicar les normes d'integració de la zona d'ampliació del casc.

FITXA: RECURS PAISATGÍSTIC NUM 37

DENOMINACIÓ: CARRER SANT MIQUEL

TIPUS DE RECURS SEGONS EL INTERÉS:

X	Ambiental
	Cultural i patrimonial
	Interès visual

COORDENADES:
 X: -
 Y: -

PLÀNOL DE LOCALITZACIÓ:



CARACTERÍSTIQUES

DESCRIPCIÓ I CARACTERITZACIÓ:

És molt possible que formara part d'un segon creixement del nucli original de Xirivella. Aquest darrer es el límit entre la centre històric per una banda i una altra zona més nova i comercial, al voltant del mercat. El carrer té una amplària suficient per al carril de trànsit i per aparcament. Les vivendes són molt heterogènies, des de finques del anys setanta de varies altures, a les típiques cases de poble d'una altura.



ESTAT DE CONSERVACIÓ:

Bo. La majoria de les vivendes han sigut restaurades o són modernes.

PROTECCIÓ:

FIGURES DE PROTECCIÓ:

SI NO

INSTRUMENTS D'ORDENACIÓ I GESTIÓ:

-

VALOR PAISATGÍSTIC:

QUALITAT PAISATGÍSTICA: Mitjà
 QUALITAT DE L'ESCENA: Alt
 SINGULARITAT O RARESA: Alt
 REPRESENTATIVITAT: Alt
 INTERÉS PER LA SEUA CONSERVACIÓ: Alt
 INTEGRACIÓ EN EL PAISATGE: Mitjà
 PREFERÈNCIES DE LA POBLACIÓ: Alt
 VISIBILITAT: Baixa

OBJECTIUS DE QUALITAT PAISATGÍSTICA:

Restauració del caràcter

MESURES I ACCIONS:

Normativa d'integració del nucli històric tradicional de Xirivella.

FITXA: RECURS PAISATGÍSTIC NUM 38

DENOMINACIÓ: CARRER SANT VICENT FERRER

X: Ambiental

TIPUS DE RECURS SEGONS EL INTERÉS: Cultural i patrimonial

Interès visual

X: -

Y: -

COORDENADES:

PLÀNOL DE LOCALITZACIÓ:



CARACTERÍSTIQUES

DESCRIPCIÓ I CARACTERITZACIÓ:

És molt possible que formara part d'un segon creixement del nucli original de Xirivella. Cal remarcar que de nou és un carrer amb dos trams ben diferents. El primer, més antic té una forma corba, i es prou estret, amb l'amplària de només un cotxe i dos voreres estretes. El segon tram és recte i més ample, amb zones d'aparcament. Amb les vivendes ocorre una cosa pareguda. Tenim una ampla zona de vivendes de planta baixa només més antigues, i una altra de vivendes de dos o més altures.



ESTAT DE CONSERVACIÓ:

Bo. La majoria de les vivendes han sigut restaurades i moltes han estat construïdes de nou.

PROTECCIÓ:

FIGURES DE PROTECCIÓ:

SI

NO

INSTRUMENTS D'ORDENACIÓ I GESTIÓ:

VALOR PAISATGÍSTIC:

QUALITAT DE L'ESCENA:

SINGULARITAT O RARESA:

REPRESENTATIVITAT:

INTERÉS PER LA SEUA CONSERVACIÓ:

INTEGRACIÓ EN EL PAISATGE:

PREFERÈNCIES DE LA POBLACIÓ:

VISIBILITAT:

Alt

Alt

Alt

Alt

Alt

Mitjà

Mitjà

Màxima

OBJECTIUS DE QUALITAT PAISATGÍSTICA:

Conservació i manteniment del caràcter existent

MESURES I ACCIONS:

Normativa d'integració del nucli històric tradicional de Xirivella.

FITXA: RECURS PAISATGÍSTIC NUM 39

DENOMINACIÓ: CARRER JUAN MOLINA

TIPUS DE RECURS SEGONS EL INTERÉS:
 X Ambiental
 Cultural i patrimonial
 Interès visual

COORDENADES:
 X: -
 Y: -

PLÀNOL DE LOCALITZACIÓ:



CARACTERÍSTIQUES

DESCRIPCIÓ I CARACTERITZACIÓ:

És molt possible que formara part d'un segon creixement del nucli original de Xirivella. Carrer de la zona més nova del centre. Té una trama rectilínia i una amplària constant. Té dos voreres, dos carrils d'aparcament en cada costat del carrer i un central per al trànsit. Les edificacions són molt diferents. Tenim les típiques cases del poble de planta baixa o una altura i també edificis més moderns de tres o quatre altures.



ESTAT DE CONSERVACIÓ:

En general bo. Les vivendes més antigues necessiten algunes millores.

PROTECCIÓ:

FIGURES DE PROTECCIÓ:

SI NO

INSTRUMENTS D'ORDENACIÓ I GESTIÓ:

-

VALOR PAISATGÍSTIC:

QUALITAT PAISATGÍSTICA: Ait
 Ait
 Mitjà
 SINGULARITAT O RARESA: Ait
 REPRESENTATIVITAT: Ait
 INTERÉS PER LA SEUA CONSERVACIÓ: Ait
 INTEGRACIÓ EN EL PAISATGE: Mitjà
 PREFERÈNCIES DE LA POBLACIÓ: Mitjà
 VISIBILITAT: Màxima

OBJECTIUS DE QUALITAT PAISATGÍSTICA:

Conservació i manteniment del caràcter existent

MESURES I ACCIONS:

Aplicar la mesures d'integració paisatgística corresponents a la zona d'ampliació del casc.

FITXA: RECURS PAISATGÍSTIC NÚM 40

DENOMINACIÓ:

CARRER COLOM

TIPUS DE RECURS SEGONS EL INTERÉS:

- Ambiental
- Cultural i patrimonial
- Interès visual

COORDENADES:

X: -
Y: -

PLÀNOL DE LOCALITZACIÓ:



CARACTERÍSTIQUES

DESCRIPCIÓ I CARACTERITZACIÓ:

Com el viari anterior, és molt possible que formara part d'un segon creixement del nucli original de Xirivella. El carrer ja forma part de la zona més moderna i per tant amb una urbanització més rectilínia, carrer més ample, amb lloc per als aparcaments i dues voreres. Hi ha una zona de vivendes d'una altura només més antigues, i unes altres de vivendes de dos o més altures, modernes de rajola generalment.



ESTAT DE CONSERVACIÓ:

En general bo. Les vivendes més antigues necessiten algunes millores.

PROTECCIÓ:

FIGURES DE PROTECCIÓ:

SI NO

INSTRUMENTS D'ORDENACIÓ I GESTIÓ:

-

VALOR PAISATGÍSTIC:

- QUALITAT PAISATGÍSTICA: Ait
- QUALITAT DE L'ESCENA: Ait
- SINGULARITAT O RARESA: Ait
- REPRESENTATIVITAT: Mitjà
- INTERÉS PER LA SEUA CONSERVACIÓ: Ait
- INTEGRACIÓ EN EL PAISATGE: Mitjà
- PREFERÈNCIES DE LA POBLACIÓ: Mitjà
- VISIBILITAT: Màxima

OBJECTIUS DE QUALITAT PAISATGÍSTICA:

Conservació i manteniment del caràcter existent

MESURES I ACCIONS:

Aplicar la mesures d'integració paisatgística corresponents a la zona d'ampliació del casc

FITXA: RECURS PAISATGÍSTIC NUM 41

DENOMINACIÓ: CARRER CERVANTES

TIPUS DE RECURS SEGONS EL INTERÉS:
 X Ambiental
 Cultural i patrimonial
 Interès visual

COORDENADES:
 X: -
 Y: -

PLÀNOL DE LOCALITZACIÓ:



CARACTERÍSTIQUES

DESCRIPCIÓ I CARACTERITZACIÓ:

Aquest viari, segueix les mateixes característiques que l'anterior, i també és possible que formara part d'un segon creixement del nucli original, pel seu traçat. Les vivendes pertanyen a la tipologia d'exemple dels anys cinquanta. Té una longitud considerable comparat amb la resta de carrers de l'ampliació del casc. I la secció també és molt diferent, amb dos carrils d'aparcament i un central més ample per al trànsit. Però encara algunes es conserven algunes cases de poble més antigues. Una part queda dins del casc històric i l'altra dins la zona d'ampliació del casc.



ESTAT DE CONSERVACIÓ:

En general bo. Les vivendes més antigues necessiten algunes millores.

PROTECCIÓ:

FIGURES DE PROTECCIÓ:

SI NO

INSTRUMENTS D'ORDENACIÓ I GESTIÓ:

VALOR PAISATGÍSTIC:

QUALITAT DE L'ESCENA:
 SINGULARITAT O RARESA:
 REPRESENTATIVITAT:
 INTERÉS PER LA SEUA CONSERVACIÓ:
 INTEGRACIÓ EN EL PAISATGE:
 PREFERÈNCIES DE LA POBLACIÓ:
 VISIBILITAT:

-
 Mitjà
 Alt
 Alt
 Mitjà
 Alt
 Alt
 Mitjà
 Baix
 Baixa

OBJECTIUS DE QUALITAT PAISATGÍSTICA:

Restauració del caràcter

MESURES I ACCIONS:

Aplicació de les normes d'integració paisatgística corresponents.

FITXA: RECURS PAISATGÍSTIC NUM 42

DENOMINACIÓ: CARRER FRANCESC DE VINATEA

TIPUS DE RECURS SEGONS EL INTERÉS:
 Ambiental
 Cultural i patrimonial
 Interés visual

COORDENADES:
X: -
Y: -

PLÀNOL DE LOCALITZACIÓ:



CARACTERÍSTIQUES

DESCRIPCIÓ I CARACTERITZACIÓ:

Aquest carrer en si mateixa és un cas especial. Com es pot veure al mapa de la fitxa són dos illes de cases sense eixida i finalitzat amb un cul de sac. Té una amplària mitja, amb un carril d'aparcament i per al trànsit prou estret. Les vivendes són prou heterogènies com es veu a les fotografies, amb cases de poble típiques intercalades entre finques de varies altures



ESTAT DE CONSERVACIÓ:

En general bo. Les vivendes més antigues necessiten algunes millores.

PROTECCIÓ:

FIGURES DE PROTECCIÓ:

INSTRUMENTS D'ORDENACIÓ I GESTIÓ:

SI NO

VALOR PAISATGÍSTIC:

QUALITAT PAISATGÍSTICA:

QUALITAT DE L'ESCENA:
SINGULARITAT O RARESA:

REPRESENTATIVITAT:

INTERÉS PER LA SEUA CONSERVACIÓ:

INTEGRACIÓ EN EL PAISATGE:

PREFERÈNCIES DE LA POBLACIÓ:

VISIBILITAT:

Mitjà
Alt
Mitjà
Alt
Alt
Alt
Alt
Mitjà
Ombra

OBJECTIUS DE QUALITAT PAISATGÍSTICA:

Restauració del caràcter

MESURES I ACCIONS:

Aplicació de les normes d'integració paisatgística del casc històric i de la zona d'ampliació de casc.

FITXA: RECURS PAISATGÍSTIC NUM 43

DENOMINACIÓ: CARRER GERMANES CUBELLS

TIPUS DE RECURS SEGONS EL INTERÉS:
 Ambiental
 Cultural i patrimonial
 Interès visual

COORDENADES:
 X: -
 Y: -

PLÀNOL DE LOCALITZACIÓ:



CARACTERÍSTIQUES

DESCRIPCIÓ I CARACTERITZACIÓ:

És molt possible que formara part d'un segon creixement del nucli original de Xirivella. Forma part de la trama urbanística més rectilínia, de l'exemple del segle passat. El carrer finalitza en un parc en el creuament amb el carrer de Jose Iturbi. Carrer amb dos voreres estretes, un carril d'aparcament i un de trànsit ample. Les edificacions són molt diverses com es pot veure a les fotografies. Tenim finques recents de rajola vista i unes altres del tipus cases de poble, algunes restaurades i altres encara no.



ESTAT DE CONSERVACIÓ:

Bo. La majoria de les vivendes han sigut restaurades i s'enc entren en bon estat.

PROTECCIÓ:

FIGURES DE PROTECCIÓ:

INSTRUMENTS D'ORDENACIÓ I GESTIÓ: SI NO

VALOR PAISATGÍSTIC:

QUALITAT DE L'ESCENA:

SINGULARITAT O RARESA:

REPRESENTATIVITAT:

INTERÉS PER LA SEUA CONSERVACIÓ:

INTEGRACIÓ EN EL PAISATGE:

PREFERÈNCIES DE LA POBLACIÓ:

VISIBILITAT:

Mitjà

Alt

-

-

-

-

Mitjà

Ombra

OBJECTIUS DE QUALITAT PAISATGÍSTICA:

Restauració del caràcter

MESURES I ACCIONS:

Aplicació de les normes d'integració paisatgística del casc històric.

FITXA: RECURS PAISATGÍSTIC NÚM 44

DENOMINACIÓ: CARRER GERMANS CONEJERO TOMÁS

TIPUS DE RECURS SEGONS EL INTERÉS:
X Ambiental
Cultural i patrimonial
Interès visual

COORDENADES:
X: -
Y: -

PLÀNOL DE LOCALITZACIÓ:



CARACTERÍSTIQUES

DESCRIPCIÓ I CARACTERITZACIÓ:

És molt possible que formara part del nucli original. Aquest és realment un cul de sac, que en alguna altra època pot ser que continuava cap algun costat, però que ara no té continuïtat. Només té entrada pel carrer de Sant Antoni. Les seues vivendes són cases adossades d'una planta baixa i una primera altura.



ESTAT DE CONSERVACIÓ:

Bo. La majoria de les vivendes han sigut restaurades i es troben en bon estat.

PROTECCIÓ:

FIGURES DE PROTECCIÓ:

SI NO

INSTRUMENTS D'ORDENACIÓ I GESTIÓ:

VALOR PAISATGÍSTIC:

QUALITAT PAISATGÍSTICA:
QUALITAT DE L'ESCENA:
SINGULARITAT O RARESA:
REPRESENTATIVITAT:
INTERÉS PER LA SEUA CONSERVACIÓ:
INTEGRACIÓ EN EL PAISATGE:
PREFERÈNCIES DE LA POBLACIÓ:
VISIBILITAT:

Mitjà
Alt
Mitjà
Molt Alt
Alt
Alt
Mitjà
Mitjà
Ombra

OBJECTIUS DE QUALITAT PAISATGÍSTICA:

Restauració del caràcter

MESURES I ACCIONS:

Aplicació de les normes d'integració paisatgística del casc històric.

FITXA: RECURS PAISATGÍSTIC NÚM 45

DENOMINACIÓ: CARRER SALVADOR CASTILLO

TIPUS DE RECURS SEGONS EL INTERÉS:
 Ambiental
 Cultural i patrimonial
 Interès visual

COORDENADES:
 X: -
 Y: -

PLÀNOL DE LOCALITZACIÓ:



CARACTERÍSTIQUES

DESCRIPCIÓ I CARACTERITZACIÓ:

També és molt possible que formara part d'un segon creixement del nucli original de Xirivella, per la proximitat als carrers més antics, encara que la seua trama és molt regular. Dos voreres estretes, un carril d'aparcament i una altre ample per a la circulació. Les edificacions del carrer són en la seua majoria cases de poble de planta baixa o una altura. Moltes han sigut arreglades recentment. També n'hi ha vivendes més noves de més altures, però poques comparat amb altres carrers.



ESTAT DE CONSERVACIÓ:

Bo. La majoria de les vivendes han sigut restaurades i s'entremen en bon estat.

PROTECCIÓ:

FIGURES DE PROTECCIÓ:

SI X NO

INSTRUMENTS D'ORDENACIÓ I GESTIÓ:

VALOR PAISATGÍSTIC:

QUALITAT PAISATGÍSTICA:

QUALITAT DE L'ESCENA:
 SINGULARITAT O RARESA:

REPRESENTATIVITAT:

INTERÉS PER LA SEUA CONSERVACIÓ:

INTEGRACIÓ EN EL PAISATGE:

PREFERÈNCIES DE LA POBLACIÓ:

VISIBILITAT:

Alt

Alt

Mitjà

Màxima

OBJECTIUS DE QUALITAT PAISATGÍSTICA:

Restauració del caràcter

MESURES I ACCIONS:

Aplicació de les normes d'integració paisatgística de la zona d'ampliació del casc.

FITXA: RECURS PAISATGÍSTIC NUM 46

DENOMINACIÓ: CARRER DEL MOLÍ

X: Ambiental

Y: Cultural i patrimonial

Z: Interès visual

X: -

Y: -

TIPUS DE RECURS SEGONS EL INTERÉS:

COORDENADES:

PLÀNOL DE LOCALITZACIÓ:



CARACTERÍSTIQUES

DESCRIPCIÓ I CARACTERITZACIÓ:

Forma part de la trama urbanística més rectilínia, de l'eixample del segle passat. Carrer amb dos voreres estretes, dos carrils d'aparcament i un de trànsit més ample. N'hi ha una part més estreta del carrer com es pot veure a la fotografia de baix. En l'altra fotografia es pot veure els restos del l'antic molí que dona nom al carrer. Les edificacions són molt diverses. Tenim finques recents de rajola vista i unes altres tipus cases de poble, algunes restaurades i altres encara no.



ESTAT DE CONSERVACIÓ:

Bo. La majoria de les vivendes han sigut restaurades i s'encontren en bon estat.

PROTECCIÓ:

FIGURES DE PROTECCIÓ:

SI NO

INSTRUMENTS D'ORDENACIÓ I GESTIÓ:

-

VALOR PAISATGÍSTIC:

QUALITAT DE L'ESCENA:

SINGULARITAT O RARESA:

REPRESENTATIVITAT:

INTERÉS PER LA SEUA CONSERVACIÓ:

INTEGRACIÓ EN EL PAISATGE:

PREFERÈNCIES DE LA POBLACIÓ:

VISIBILITAT:

Mitjà

Alt

Mitjà

Alt

Alt

Mitjà

Baix

Ombra

OBJECTIUS DE QUALITAT PAISATGÍSTICA:

Conservació i manteniment del caràcter existent

MESURES I ACCIONS:

Aplicació de les normes d'integració paisatgística del casc històric.

FITXA: RECURS PAISATGÍSTIC NUM 47

DENOMINACIÓ: CARRER PARRETA

TIPUS DE RECURS SEGONS EL INTERÉS:
 X Ambiental
 Cultural i patrimonial
 Interès visual

COORDENADES:
 X: -
 Y: -

PLÀNOL DE LOCALITZACIÓ:



CARACTERÍSTIQUES

DESCRIPCIÓ I CARACTERITZACIÓ:

Forma part de la tram urbanística més rectilínia, del eixample del segle passat. El carrer finalitza en la nova avinguda de la Verge dels Desamparats, en la zona més nova del poble. El carrer està format per dos voreres estretes, un carril d'aparcament i un de trànsit més ample. Les edificacions són molt diverses com es pot veure a les fotografies. Hi ha finques de tres o quatre altures i unes altres del tipus cases de poble amb una altura.



ESTAT DE CONSERVACIÓ:

Bo. La majoria de les vivendes han sigut restaurades i s'encnontren en bon estat.

PROTECCIÓ:

FIGURES DE PROTECCIÓ:

INSTRUMENTS D'ORDENACIÓ I GESTIÓ:

INSTRUMENTS D'ORDENACIÓ I GESTIÓ:

VALOR PAISATGÍSTIC:

QUALITAT DE L'ESCENA:

SINGULARITAT O RARESA:

REPRESENTATIVITAT:

INTERÉS PER LA SEUA CONSERVACIÓ:

INTEGRACIÓ EN EL PAISATGE:

PREFERÈNCIES DE LA POBLACIÓ:

VISIBILITAT:

Mitjà

Alt

Mitjà

Alt

Alt

Mitjà

Mitjà

Màxima

OBJECTIUS DE QUALITAT PAISATGÍSTICA:

Restauració del caràcter

MESURES I ACCIONS:

Aplicació de les normes d'integració paisatgística de la zona d'ampliació del casc.

FITXA: RECURS PAISATGÍSTIC NUM 48

DENOMINACIÓ: ALQUERIA ALÓS

Ambiental

Cultural i patrimonial

Interès visual

X: 719645

Y: 4370563

**TIPUS DE RECURS
SEGONS EL INTERÉS:**

COORDENADES:

PLÀNOL DE LOCALITZACIÓ:



CARACTERÍSTIQUES

DESCRIPCIÓ I CARACTERITZACIÓ:

Aquesta alqueria es troba a l'oest del nucli urbà molt prop del terme municipal d'Alaquàs. En l'anomenada "Horta Baixa". Com es pot veure en les fotografies n'hi ha un camí asfaltat que arriba fins allí perquè ara l'alqueria té un ús de magatzem. No pareix que haja sigut restaurada en profunditat, encara que ho necessita. Cal destacar la típica distribució de buits a la façana tant en la planta baixa com en la primera planta.



ESTAT DE CONSERVACIÓ:

L'alqueria encara està integra, però necessita una rehabilitació.

PROTECCIÓ:

FIGURES DE PROTECCIÓ:

INSTRUMENTS D'ORDENACIÓ I GESTIÓ:

SI NO

Normes Urbanístiques del PGv.

Nivell de protecció 2: Estructural

Molt Alt

VALOR PAISATGÍSTIC:

QUALITAT PAISATGÍSTICA:

QUALITAT DE L'ESCENA:

SINGULARITAT O RARESA:

REPRESENTATIVITAT:

INTERÉS PER LA SEUA CONSERVACIÓ:

INTEGRACIÓ EN EL PAISATGE:

PREFERÈNCIES DE LA POBLACIÓ:

VISIBILITAT:

Ombra

OBJECTIUS DE QUALITAT PAISATGÍSTICA:

Restauració del caràcter

MESURES I ACCIONS:

Mantenir el nivell de protecció i definir les normes d'integració paisatgístiques.

FITXA: RECURS PAISATGÍSTIC NUM 49

DENOMINACIÓ: ALQUERIA CANUT

X Ambiental

Cultural i patrimonial

Interès visual

X: 719816

Y: 4370396

TIPUS DE RECURS SEGONS EL INTERÈS:

COORDENADES:

PLÀNOL DE LOCALITZACIÓ:



CARACTERÍSTIQUES

DESCRIPCIÓ I CARACTERITZACIÓ:

Aquesta alqueria també es troba a l'oest del nucli urbà molt prop del terme municipal d'Alaquàs, en a l'anomenada "Horta Baixa. Pel que es pot observar, tan sols s'han realitzat obres menors de conservació, com ara la reposició d'algunes rajoles, encara que sense tindre en compte l'adequació dels materials (s'hi podria haver emprat les mateixes rajoles que hi havia) o xicotetes reparacions en la fatxada principal. El seu ús és de magatzem, per això el camí que porta fins a ella es troba en bon estat.



ESTAT DE CONSERVACIÓ:

Regular.

PROTECCIÓ:

FIGURES DE PROTECCIÓ:

INSTRUMENTS D'ORDENACIÓ I GESTIÓ:

VALOR PAISATGÍSTIC:

QUALITAT PAISATGÍSTICA:

QUALITAT DE L'ESCENA:

SINGULARITAT O RARESA:

REPRESENTATIVITAT:

INTERÈS PER LA SEUA CONSERVACIÓ:

INTEGRACIÓ EN EL PAISATGE:

PREFERÈNCIES DE LA POBLACIÓ:

VISIBILITAT:

OBJECTIUS DE QUALITAT PAISATGÍSTICA:

Restauració del caràcter

MESURES I ACCIONS:

Mantenir el nivell de protecció i definir les normes d'integració paisatgístiques.

SI NO

Normes Urbanístiques del PGV.

Nivell de protecció 2: Estructural

Molt Alt

Ombra

FITXA: RECURS PAISATGÍSTIC NÚM 50

DENOMINACIÓ: ALQUERIA "MORET NOVA"

TIPUS DE RECURS SEGONS EL INTERÉS:

Ambiental	<input type="checkbox"/>
Cultural i patrimonial	<input checked="" type="checkbox"/>
Interès visual	<input type="checkbox"/>

COORDENADES:
X: 720514
Y: 4371151

PLÀNOL DE LOCALITZACIÓ:



CARACTERÍSTIQUES

DESCRIPCIÓ I CARACTERITZACIÓ:

Esta alqueria es troba en la zona oest del terme municipal, en la "Horta Alta. L'alqueria Moret Nova, entre la Ronda del Sud i el carrer dels Corretgers, en el polígon industrial de la Verge de la Salut, però malgrat la seua ubicació ha estat respectada i integrada en l'entorn. Amb la urbanització, s'ha deixat com una edificació aïllada, dins del bulevard central del polígon, un poc allunyada de les naus industrials. Està restaurada tan per fora com per dins.



ESTAT DE CONSERVACIÓ:

Bo. Ha sigut restaurada recentment com es pot veure a les fotografies.

PROTECCIÓ:

FIGURES DE PROTECCIÓ:

INSTRUMENTS D'ORDENACIÓ I GESTIÓ:

SI NO

Normes Urbanístiques del PGV.
Nivell de protecció 2: Estructural

VALOR PAISATGÍSTIC:

QUALITAT PAISATGÍSTICA:

QUALITAT DE L'ESCENA:
SINGULARITAT O RARESA:

REPRESENTATIVITAT:

INTERÉS PER LA SEUA CONSERVACIÓ:

INTEGRACIÓ EN EL PAISATGE:

PREFERÈNCIES DE LA POBLACIÓ:

VISIBILITAT:

Màxima

OBJECTIUS DE QUALITAT PAISATGÍSTICA:

Conservació i manteniment del caràcter existent

MESURES I ACCIONS:

Mantenir el nivell de protecció i definir les normes d'integració paisatgístiques.

FITXA: RECURS PAISATGÍSTIC NUM 51

DENOMINACIÓ: ALQUERIA "MORET VELLA"

TIPUS DE RECURS SEGONS EL INTERÉS:
 Ambiental
 Cultural i patrimonial
 Interès visual

COORDENADES:
 X: 720317
 Y: 4370809

PLÀNOL DE LOCALITZACIÓ:



CARACTERÍSTIQUES

DESCRIPCIÓ I CARACTERITZACIÓ:

Esta alqueria es troba en la zona oest del terme municipal, en la "Horta Alta", en el camí dels Llauradors, en el límit oest del polígon industrial de la Verge de la Salut, però malgrat la seua ubicació ha estat respectada i integrada en l'entorn. Amb la urbanització, s'ha deixat com una edificació aïllada, darrere d'ella encara queden els camps mentre que davant queda el carrer limítrof del polígon.



Ha sigut restaurada per fora i per dins, i està habitada, sent el seu ús el residencial.

Bo. Ha sigut restaurada recentment com es pot veure a les fotografies.

PROTECCIÓ:

FIGURES DE PROTECCIÓ:

INSTRUMENTS D'ORDENACIÓ I GESTIÓ:

SI NO

Normes Urbanístiques del PGV.
 Nivell de protecció 2: Estructural

VALOR PAISATGÍSTIC:

QUALITAT PAISATGÍSTICA:

QUALITAT DE L'ESCENA:
 SINGULARITAT O RARESA:

REPRESENTATIVITAT:

INTERÉS PER LA SEUA CONSERVACIÓ:

INTEGRACIÓ EN EL PAISATGE:

PREFERÈNCIES DE LA POBLACIÓ:

VISIBILITAT:

Màxima

OBJECTIUS DE QUALITAT PAISATGÍSTICA:

Conservació i manteniment del caràcter existent

MESURES I ACCIONS:

Mantenir el nivell de protecció i definir les normes d'integració paisatgístiques.

FITXA: RECURS PAISATGÍSTIC NÚM 52

DENOMINACIÓ: ALQUERIA DEL "POLLASTRE"

Ambiental	<input type="checkbox"/>
Cultural i patrimonial	<input checked="" type="checkbox"/>
Interès visual	<input type="checkbox"/>

COORDENADES:
X: 720339
Y: 4369955

PLÀNOL DE LOCALITZACIÓ:



CARACTERÍSTIQUES

DESCRIPCIÓ I CARACTERITZACIÓ:

Esta alqueria es troba en el límit del terme municipal amb el de Picanya, en la "Horta Baixa". L'alqueria ha sigut restaurada, encara que s'ha perdut el cos que estava unit al volum central, a l'esquerra de la fatxada principal. El fet que haja sigut restaurada ens porta a pensar que no ha de córrer excessiu perill, al menys l'edifici principal que es el que ha sigut restaurat. El nou problema que patís es la construcció de la línea del tren de alt Velocitat molt prop de ella i que ara la separa del poble de Xirivella.



ESTAT DE CONSERVACIÓ:

Bo. Ha sigut restaurada.

PROTECCIÓ:

FIGURES DE PROTECCIÓ:

INSTRUMENTS D'ORDENACIÓ I GESTIÓ:

SI NO

Normes Urbanístiques del PGV.
Nivell de protecció 2: Estructural

VALOR PAISATGÍSTIC:

QUALITAT PAISATGÍSTICA:

QUALITAT DE L'ESCENA:

SINGULARITAT O RARESA:

REPRESENTATIVITAT:

INTERÈS PER LA SEUA CONSERVACIÓ:

INTEGRACIÓ EN EL PAISATGE:

PREFERÈNCIES DE LA POBLACIÓ:

VISIBILITAT:

Ombra

OBJECTIUS DE QUALITAT PAISATGÍSTICA:

Restauració del caràcter

MESURES I ACCIONS:

Mantenir el nivell de protecció i definir les normes d'integració paisatgístiques

FITXA: RECURS PAISATGÍSTIC NÚM 53

DENOMINACIÓ: ALQUERIA DE "SERRA"

TIPUS DE RECURS SEGONS EL INTERÉS:
 Ambiental
 Cultural i patrimonial
 Interès visual

COORDENADES:
 X: 720794
 Y: 4370595

PLÀNOL DE LOCALITZACIÓ:



CARACTERÍSTIQUES

DESCRIPCIÓ I CARACTERITZACIÓ:

Esta alqueria es troba en la zona oest del terme municipal, en la "Horta Alta" entre la Camí fons de la Rambleta i el carrer dels Corretgers, prop de la Ronda de Llevant, en el polígon industrial de la Verges de la Salut, però malgrat la seua ubicació ha estat respectada integrada en l'entorn. Amb la urbanització, s'ha deixat com una edificació aïllada, dins del bulevard central del polígon, un poc allunyada de les naus industrials i amb un petit barranc davant. I a més, està restaurada tan per fora com per dins.



ESTAT DE CONSERVACIÓ:

Bo. Com es veu a les fotografies ha sigut restaurada recentment.

PROTECCIÓ:

FIGURES DE PROTECCIÓ:

INSTRUMENTS D'ORDENACIÓ I GESTIÓ:

SI NO
 Normes Urbanístiques del PGV.
 Nivell de protecció 2: Estructural

VALOR PAISATGÍSTIC:

QUALITAT PAISATGÍSTICA:
 QUALITAT DE L'ESCENA:
 SINGULARITAT O RARESA:
 REPRESENTATIVITAT:
 INTERÉS PER LA SEUA CONSERVACIÓ:
 INTEGRACIÓ EN EL PAISATGE:
 PREFERÈNCIES DE LA POBLACIÓ:
 VISIBILITAT:

Molt Alt

-
 -
 -
 -
 -
 -
 Màxima

OBJECTIUS DE QUALITAT PAISATGÍSTICA:

Conservació i manteniment del caràcter existent

MESURES I ACCIONS:

Mantenir el nivell de protecció i definir les normes d'integració paisatgístiques

FITXA: RECURS PAISATGÍSTIC NUM 54

DENOMINACIÓ: ALQUERIA SORREGIN

TIPUS DE RECURS SEGONS EL INTERÉS:
 Ambiental
 Cultural i patrimonial
 Interès visual

COORDENADES:
 X: 720222
 Y: 4370976

PLÀNOL DE LOCALITZACIÓ:



CARACTERÍSTIQUES

DESCRIPCIÓ I CARACTERITZACIÓ:

Esta alqueria es troba en la zona oest del terme municipal, en la "Horta Alta. L'alqueria Sorregin, es troba en el camí dels Llauradors, en el límit oest del polígon industrial de la Verge de la Salut, però malgrat la seua ubicació ha estat respectada integrada en l'entorn. Amb la urbanització, s'ha deixat com una edificació aïllada, darrere d'ella encara queden els camps mentre que davant queda la carretera i el polígon. L'alqueria ha estat intervinguda, encara que no pareix que amb fins de conservació, sinó més aïna amb intenció de modificació; necessita rehabilitació.



ESTAT DE CONSERVACIÓ:

Regular. Necessita una rehabilitació completa i la recuperació l'entorn.

PROTECCIÓ:

FIGURES DE PROTECCIÓ:

INSTRUMENTS D'ORDENACIÓ I GESTIÓ:

SI NO
 Normes Urbanístiques del PGV.
 Nivell de protecció 2: Estructural
 Molt Alt

VALOR PAISATGÍSTIC:

QUALITAT PAISATGÍSTICA:
 QUALITAT DE L'ESCENA: -
 SINGULARITAT O RARESA: -
 REPRESENTATIVITAT: -
 INTERÉS PER LA SEUA CONSERVACIÓ: -
 INTEGRACIÓ EN EL PAISATGE: -
 PREFERÈNCIES DE LA POBLACIÓ: -
 VISIBILITAT: -
 Màxima

OBJECTIUS DE QUALITAT PAISATGÍSTICA:

Conservació i manteniment del caràcter existent

MESURES I ACCIONS:

Mantenir el nivell de protecció i definir les normes d'integració paisatgístiques. Restaurar-la.

FITXA: RECURS PAISATGÍSTIC NUM 55

DENOMINACIÓ: MOTOR M^a AUXILIADORA

TIPUS DE RECURS SEGONS EL INTERÉS:

Ambiental	<input type="checkbox"/>
Cultural i patrimonial	<input checked="" type="checkbox"/>
Interès visual	<input type="checkbox"/>

COORDENADES:
X: 719897
Y: 4369975

PLÀNOL DE LOCALITZACIÓ:



CARACTERÍSTIQUES

DESCRIPCIÓ I CARACTERITZACIÓ:

Aquest motor es troba en la zona sud del terme municipal, en la "Horta Alta". Molt prop del límit del termini municipal. El motor ha sigut restaurat recentment, i encara segueix funcionant. El camí d'accés es troba en bon estat. Cal remarcar que la nova línia del tren de alta velocitat passa molt prop del motor provoca un efecte barrera considerable i altres problemes com la contaminació acústica, quan comencen a passar els trens.



ESTAT DE CONSERVACIÓ:

Bo, íntegre. Perill de degradació degut al tren de alta velocitat.

PROTECCIÓ:

FIGURES DE PROTECCIÓ:

INSTRUMENTS D'ORDENACIÓ I GESTIÓ:

SI NO

Normes Urbanístiques del PGV.
Nivell de protecció 2: Estructural
Molt Alt

VALOR PAISATGÍSTIC:

- QUALITAT PAISATGÍSTICA:
 - QUALITAT DE L'ESCENA: -
 - SINGULARITAT O RARESA: -
 - REPRESENTATIVITAT: -
 - INTERÉS PER LA SEUA CONSERVACIÓ: -
 - INTEGRACIÓ EN EL PAISATGE: -
 - PREFERÈNCIES DE LA POBLACIÓ: -
 - VISIBILITAT: -

OBJECTIUS DE QUALITAT PAISATGÍSTICA:

Restauració del caràcter

MESURES I ACCIONS:

Mantenir el nivell de protecció i definir les normes d'integració paisatgístiques

FITXA: RECURS PAISATGÍSTIC NÚM 56

DENOMINACIÓ: CAMÍ DE PICANYA

TIPUS DE RECURS SEGONS EL INTERÉS:

Ambiental	<input type="checkbox"/>
Cultural i patrimonial	<input checked="" type="checkbox"/>
Interès visual	<input type="checkbox"/>

COORDENADES:
 X: -
 Y: -

PLÀNOL DE LOCALITZACIÓ:



CARACTERÍSTIQUES

DESCRIPCIÓ I CARACTERITZACIÓ:

Discorre en el límit sud-oest del terme municipal de Xirivella, separant aquest del de Picanya, continua vorejant el polígon industrial Verge de la Salut de Xirivella fins arribar al Pollesportiu. La seua longitud aproximada és de 1.100 metres amb una amplària de 6 metres. La part més meridional del camí és a la vegada la via pecuària denominada Bugada del camí de Picanya. Forma part dels camins històrics de Xirivella.



ESTAT DE CONSERVACIÓ:

Bo. Part de ell és una carretera transitada i altres parts només un camí asfaltat.

PROTECCIÓ:

FIGURES DE PROTECCIÓ: SI NO

INSTRUMENTS D'ORDENACIÓ I GESTIÓ:

-I

VALOR PAISATGÍSTIC:

QUALITAT PAISATGÍSTICA:
 QUALITAT DE L'ESCENA: Mitjà
 SINGULARITAT O RARESA: Mitjà
 REPRESENTATIVITAT: Mitjà
 INTERÉS PER LA SEUA CONSERVACIÓ: Mitjà
 INTEGRACIÓ EN EL PAISATGE: Mitjà

PREFERÈNCIES DE LA POBLACIÓ:
 VISIBILITAT: Mitjà
 Ombrà

OBJECTIUS DE QUALITAT PAISATGÍSTICA:

Restauració del caràcter

MESURES I ACCIONS:

Definir una nova secció per a millorar el seu traçat i millorar la comunicació amb Picanya.

FITXA: RECURS PAISATGÍSTIC NÚM 57

CAMÍ DE LES PENYETES I CAMÍ
ALQUERIA DEL POLLASTRE

- Ambiental
- Cultural i patrimonial
- Interès visual

X: -

Y: -

DENOMINACIÓ:

**TIPUS DE RECURS
SEGONS EL INTERÉS:**

COORDENADES:

PLÀNOL DE LOCALITZACIÓ:



CARACTERÍSTIQUES

DESCRIPCIÓ I CARACTERITZACIÓ:

Esta conformat per diversos camins, entre ells, el camí Penyetes i el camí Alqueria del Pollastre que recorren el sud-oest de l'horta del terme municipal de Xirivella i discorre per la vora dels municipis de Picanya i Alaquàs. L'ample és gairebé constant i d'uns 3 metres. Com es pot veure a la foto



aèria i al mapa un del camins arriba fins un mateix nucli urbà d'Alaquàs. I Forma part de la xarxa de camins històrics del municipi. En alguns trams els camins tenen als seus costats sèquies.

ESTAT DE CONSERVACIÓ:

Es heterogeni. N'hi ha trams asfaltats i uns altres que no..

PROTECCIÓ:

FIGURES DE PROTECCIÓ:

INSTRUMENTS D'ORDENACIÓ I GESTIÓ:

SI X NO

VALOR PAISATGÍSTIC:

QUALITAT DE L'ESCENA:

SINGULARITAT O RARESA:

REPRESENTATIVITAT:

INTERÉS PER LA SEUA CONSERVACIÓ:

INTEGRACIÓ EN EL PAISATGE:

PREFERÈNCIES DE LA POBLACIÓ:

VISIBILITAT:

Mitjà

Mitjà

Mitjà

Mitjà

Mitjà

Mitjà

Mitjà

Ombra

OBJECTIUS DE QUALITAT PAISATGÍSTICA:

Restauració del caràcter

MESURES I ACCIONS:

Millorar el seu traçat per permetre una connexió directa entre el casc urbà de Xirivella i el d'Alaquàs

FITXA: RECURS PAISATGÍSTIC NÚM 58

DENOMINACIÓ: CAMÍ DE FAITANAR

TIPUS DE RECURS SEGONS EL INTERÉS:

Ambiental	<input type="checkbox"/>
Cultural i patrimonial	<input checked="" type="checkbox"/>
Interès visual	<input type="checkbox"/>

COORDENADES:
X: -
Y: -

PLÀNOL DE LOCALITZACIÓ:



CARACTERÍSTIQUES

DESCRIPCIÓ I CARACTERITZACIÓ:

Discorre de nord a sud l'Horta Baixa de Xirivella, dirigint-se cap al terme municipal de Picanya, des del Pollesportiu. La seua longitud aproximada és de 791 metres amb una amplària de 5 metres, actualment es troba asfaltat perquè és un camí utilitzat per accedir al pollesportiu i al polígon industrial Verge de la Salut. Forma part dels camins històrics de la localitat de Xirivella.



ESTAT DE CONSERVACIÓ:

Bo, sense perill de desaparèixer perquè és utilitzat pels habitants de Xirivella

PROTECCIÓ:

FIGURES DE PROTECCIÓ:

INSTRUMENTS D'ORDENACIÓ I GESTIÓ:

SI NO

VALOR PAISATGÍSTIC:

QUALITAT DE L'ESCENA:

SINGULARITAT O RARESA:

REPRESENTATIVITAT:

INTERÉS PER LA SEUA CONSERVACIÓ:

INTEGRACIÓ EN EL PAISATGE:

PREFERÈNCIES DE LA POBLACIÓ:

VISIBILITAT:

OBJECTIUS DE QUALITAT PAISATGÍSTICA:

Millora del caràcter

MESURES I ACCIONS:

Dur a terme accions d'integració paisatgística i de senyalització com a camí històric.

Mitjà
Mitjà
Alt
Baix
Baix
Alt
Mitjà
Mitjà
Ombra

FITXA: RECURS PAISATGÍSTIC NÚM 59

DENOMINACIÓ: CAMÍ FONDO DEL CEMENTERÍ

TIPUS DE RECURS SEGONS EL INTERÉS:
 Ambiental
 Cultural i patrimonial
 Interés visual

COORDENADES:
 X: -
 Y: -

PLÀNOL DE LOCALITZACIÓ:



CARACTERÍSTIQUES

DESCRIPCIÓ I CARACTERITZACIÓ:

Este camí recorre el terme municipal de Xirivella, des de el casc urbà, just al costat de poliesportiu, fins el cementeri, direcció nord - sud. Ja que és la única connexió directa entre el casc urbà i el cementeri de Xirivella, és un camí molt transitat. Es troba asfaltat i la seua secció és de ample variable, entre 3,5 i 4,5 metres, per tant resulta estret per a la circulació del trànsit rodat en tots dos sentits. La seua longitud total arriba als 800 metres, distància entre el casc urbà i el terme municipal de València. Està rodejat en tot moment per camps de l'horta de Xirivella, havent trams en que està delimitat per sèquies i per regadores. Forma part del conjunt de camins històric de Xirivella.



ESTAT DE CONSERVACIÓ:

Bo, íntegre. Perill de degradació degut al tren de alta velocitat..

PROTECCIÓ:

FIGURES DE PROTECCIÓ:

SI X NO

INSTRUMENTS D'ORDENACIÓ I GESTIÓ:

VALOR PAISATGÍSTIC:

QUALITAT PAISATGÍSTICA: Mitjà
 Mitjà
 Alt
 Mitjà
 Mitjà
 Mitjà
 Alt
 Alt
 Mitjà
 Mitjà
 Molt Alt
 Ombra

QUALITAT DE L'ESCENA:
 SINGULARITAT O RARESA:
 REPRESENTATIVITAT:
 INTERÉS PER LA SEUA CONSERVACIÓ:
 INTEGRACIÓ EN EL PAISATGE:
 PREFERÈNCIES DE LA POBLACIÓ:
 VISIBILITAT:

OBJECTIUS DE QUALITAT PAISATGÍSTICA:

Restauració del caràcter i Millora del caràcter

MESURES I ACCIONS:

Ampliar la secció perquè és un camí amb molta circulació i molt estret. Facilitar l'accessibilitat per al vianants i ciclistes.

FITXA: RECURS PAISATGÍSTIC NÚM 60

DENOMINACIÓ: ESGLÉSIA DE SANT RAMÓN NONAT

Ambiental

Cultural i patrimonial

Interès visual

X: 720506

Y: 4371675

**TIPUS DE RECURS
SEGONS EL INTERÈS:**

COORDENADES:

PLÀNOL DE LOCALITZACIÓ:



CARACTERÍSTIQUES

DESCRIPCIÓ I CARACTERITZACIÓ:

Aquesta església construïda en l'any 1900, es troba en el carrer Jaume Roig núm. 16, situada en una plaça que permet no només la congregació del fidels sinó també la reunió del habitants del barri amb el mateix nom que l'església. És una fita paisatgística, arribant a ella des del mateix carrer Jaume Roig, però sobre tot des del carrer Sant Ramon, ja que l'església és veu de l'avinguda

Camí Nou, al fons del carrer. La seua façana i la vegetació que hi ha a la plaça li dona un caràcter colonial.



ESTAT DE CONSERVACIÓ:

Bo.

PROTECCIÓ:

FIGURES DE PROTECCIÓ:

INSTRUMENTS D'ORDENACIÓ I GESTIÓ:

SI

X

NO

VALOR PAISATGÍSTIC:

QUALITAT DE L'ESCENA:

SINGULARITAT O RARESA:

REPRESENTATIVITAT:

INTERÈS PER LA SEUA CONSERVACIÓ:

INTEGRACIÓ EN EL PAISATGE:

PREFERÈNCIES DE LA POBLACIÓ:

VISIBILITAT:

Mitjà

Alt

Alt

Alt

Mitjà

Alt

Alt

Alt

Ombra

OBJECTIUS DE QUALITAT PAISATGÍSTICA:

Restauració del caràcter

MESURES I ACCIONS:

Eliminar els servicis que hi ha sobre la façana.

FITXA: RECURS PAISATGÍSTIC NÚM 61

DENOMINACIÓ: EGLÉSIA DE SANT VICENT

TIPUS DE RECURS SEGONS EL INTERÉS:
 Ambiental
 Cultural i patrimonial
 Interès visual

COORDENADES:
 X: 720870
 Y: 4371830

PLÀNOL DE LOCALITZACIÓ:



CARACTERÍSTIQUES

DESCRIPCIÓ I CARACTERITZACIÓ:

Església construïda en l'any 1970, en el carrer Montealegre núm. 10. Per tant, és de recent construcció, però el seu estil constructiu la fa singular i destacar en l'entorn en el que es troba. És característic el seu campanar amb forma prismàtica de base quadrada i el seu rellotge també quadrat amb fons roig.



ESTAT DE CONSERVACIÓ:

Bo, sense perill de desaparèixer per el seu estat de conservació i perquè està en us.

PROTECCIÓ:

FIGURES DE PROTECCIÓ:

SI NO

INSTRUMENTS D'ORDENACIÓ I GESTIÓ:

-

VALOR PAISATGÍSTIC:

QUALITAT PAISATGÍSTICA: Alt
 QUALITAT DE L'ESCENA: Alt
 SINGULARITAT O RARESA: Mitjà
 REPRESENTATIVITAT: Mitjà
 INTERÉS PER LA SEUA CONSERVACIÓ: Mitjà
 INTEGRACIÓ EN EL PAISATGE: Alt
 PREFERÈNCIES DE LA POBLACIÓ: Mitjà
 VISIBILITAT: Maxima visibilitat

OBJECTIUS DE QUALITAT PAISATGÍSTICA:

Millora del caràcter

MESURES I ACCIONS:

Millorar l'accés a l'edifici principal i condicionar el jardí lateral. Eliminar els cables que arriben fins la façana.

FITXA: RECURS PAISATGÍSTIC NÚM 62

DENOMINACIÓ: PARC PABLO IGLESIAS

TIPUS DE RECURS SEGONS EL INTERÈS:

Ambiental	<input checked="" type="checkbox"/>
Cultural i patrimonial	<input type="checkbox"/>
Interès visual	<input type="checkbox"/>

COORDENADES:
X: 722162
Y: 4371456

PLÀNOL DE LOCALITZACIÓ:



CARACTERÍSTIQUES

DESCRIPCIÓ I CARACTERITZACIÓ:

És un pulmó verd per a Xirivella des de 1993 quan l'Ajuntament de Xirivella acorda recuperar l'espai com a parc urbà, localitzat entre el nou llit del riu Túria i les vies de la línia del ferrocarril, en l'avinguda del Túria, s/n. Durant els anys 1994 i 1995, associacions de la localitat participen en impulsar el canvi amb plantacions en el Dia de l'Arbre, i entre 1996 i 2002 amb programes d'inserció laboral per a joves es transforma el parc fins convertir-se en el que és en l'actualitat. És un parc botànic amb una gran varietat de flora. En ell es poden trobar diverses pistes per realitzar esport, com la de patinatge, a més hi ha una zona habilitada per poder fer paelles i torrades. En



una altra part del parc s'ha reservat espai per als més menuts, condicionant jocs per a ells. A més, es disposa de servei de cafeteria. Tot en un ambient envoltat per la naturalesa.

ESTAT DE CONSERVACIÓ:

Bo, íntegre. Perill de degradació degut al tren de alta velocitat..

PROTECCIÓ:

FIGURES DE PROTECCIÓ:

SI NO

INSTRUMENTS D'ORDENACIÓ I GESTIÓ:

VALOR PAISATGÍSTIC:

QUALITAT PAISATGÍSTICA:

Alt

Alt

Mitjà

Alt

Alt

Mitjà

Alt

Mitjà

MÀXIMA VISIBILITAT

QUALITAT DE L'ESCENA:

SINGULARITAT O RARESA:

REPRESENTATIVITAT:

INTERÈS PER LA SEUA CONSERVACIÓ:

INTEGRACIÓ EN EL PAISATGE:

PREFERÈNCIES DE LA POBLACIÓ:

VISIBILITAT:

MÀXIMA VISIBILITAT

OBJECTIUS DE QUALITAT PAISATGÍSTICA:

Conservació i manteniment del caràcter.

MESURES I ACCIONS:

Invertir en la seua preservació, neteja i manteniment de les instal·lacions.

FITXA: RECURS PAISATGÍSTIC NÚM 63

DENOMINACIÓ: PARC DOLORES IBARRURI

TIPUS DE RECURS SEGONS EL INTERÉS:
 Ambiental
 Cultural i patrimonial
 Interés visual

COORDENADES:
 X: 721074
 Y: 4371987

PLÀNOL DE LOCALITZACIÓ:



CARACTERÍSTIQUES

DESCRIPCIÓ I CARACTERITZACIÓ:

Parc construït originàriament en el límit de la localitat, però amb el pas dels anys ha quedat integrat en la seua trama urbana. Situat al costat de la ronda Nord del poble, serveix com entrada principal del poble des de la ronda. L'escultura que és pot veure en la fotografia de l'esquerra, serveix com a un fita que fa la funció de donar la benvinguda al poble.



ESTAT DE CONSERVACIÓ:

Bo. Encara que en alguns llocs els arbres no tenen molt bo estat.

PROTECCIÓ:

FIGURES DE PROTECCIÓ: SI X NO

INSTRUMENTS D'ORDENACIÓ I GESTIÓ:

VALOR PAISATGÍSTIC:

QUALITAT DE L'ESCENA: Alt
 SINGULARITAT O RARESA: Alt
 REPRESENTATIVITAT: Mitjà
 INTERÉS PER LA SEUA CONSERVACIÓ: Alt
 INTEGRACIÓ EN EL PAISATGE: Alt
 PREFERÈNCIES DE LA POBLACIÓ: Mitjà
 VISIBILITAT: Màxima

OBJECTIUS DE QUALITAT PAISATGÍSTICA:

Conservació i manteniment del caràcter

MESURES I ACCIONS:

Renovació del mobiliari urbà antic.

FITXA: RECURS PAISATGÍSTIC NÚM 64

DENOMINACIÓ: LA LÍNIA DEL FERROCARRIL

TIPUS DE RECURS SEGONS EL INTERÉS:
 Ambiental
 Cultural i patrimonial
 Interés visual

COORDENADES:
 X:
 Y:

PLÀNOL DE LOCALITZACIÓ:



CARACTERÍSTIQUES

DESCRIPCIÓ I CARACTERITZACIÓ:

Actualment per la localitat de Xirivella discorren dos línies De Rodalia, la C-3 (València Nord-Buñol-Utiel) i la C-4 (València Nord-L'Alter), amb sengles parades en les dos estacions que es troben en el municipi, són les de Xirivella-Alqueries (C-3) i Xirivella-L'Alter (C-4). La línia creua el terme municipal i provoca un efecte barrera que ha delimitat al llarg de la història el creixement del poble.



ESTAT DE CONSERVACIÓ:

Bo. Està en ús continu actualment.

PROTECCIÓ:

FIGURES DE PROTECCIÓ:

INSTRUMENTS D'ORDENACIÓ I GESTIÓ:

SI NO

VALOR PAISATGÍSTIC:

QUALITAT DE L'ESCENA:

SINGULARITAT O RARESA:

REPRESENTATIVITAT:

INTERÉS PER LA SEUA CONSERVACIÓ:

INTEGRACIÓ EN EL PAISATGE:

PREFERÈNCIES DE LA POBLACIÓ:

VISIBILITAT:

Baix
 Baix
 Baix
 Mitjà
 Baix
 Alt
 Baix
 Baix
 Màxima

OBJECTIUS DE QUALITAT PAISATGÍSTICA:

Millora del caràcter

MESURES I ACCIONS:

Soterrament de les vies al pas del nucli urbà

FITXA: RECURS PAISATGÍSTIC NÚM 65

DENOMINACIÓ: L'AUTOVIA V-30

TIPUS DE RECURS SEGONS EL INTERÉS:
 Ambiental
 Cultural i patrimonial
 Interès visual

COORDENADES:
 X:
 Y:

PLÀNOL DE LOCALITZACIÓ:



CARACTERÍSTIQUES

DESCRIPCIÓ I CARACTERITZACIÓ:

Fa la ronda Oest de València. Esta Autovia connecta el port de la ciutat de València amb l'Autopista A-7 a l'altura del municipi de Paterna, en el P.K. 500 de la A-7. El tram que afecta a la localitat de Xirivella és el comprés entre les seues P.K. 8 al P.K. 9. Esta Autovia consta de dos sentits i quatre carrils per sentit, cada sentit a un costat del llit del riu Túria. Està molt prop de les edificacions del poble, tant a un costat del llit del riu, com al altre.



ESTAT DE CONSERVACIÓ:

Bo. Està pendent d'una nova remodelació.

PROTECCIÓ:

FIGURES DE PROTECCIÓ:

SI NO

INSTRUMENTS D'ORDENACIÓ I GESTIÓ:

-

VALOR PAISATGÍSTIC:

QUALITAT PAISATGÍSTICA:

Baix

Baix

Baix

Mitjà

Baix

Alt

Baix

Baix

Màxima

QUALITAT DE L'ESCEMA:

SINGULARITAT O RARESA:

REPRESENTATIVITAT:

INTERÉS PER LA SEUA CONSERVACIÓ:

INTEGRACIÓ EN EL PAISATGE:

PREFERÈNCIES DE LA POBLACIÓ:

VISIBILITAT:

OBJECTIUS DE QUALITAT PAISATGÍSTICA:

Millora del caràcter

MESURES I ACCIONS:

Mesures per baixar l'efecte barrera i del soroll que sofreixen els habitants.

FITXA: RECURS PAISATGÍSTIC NÚM 66

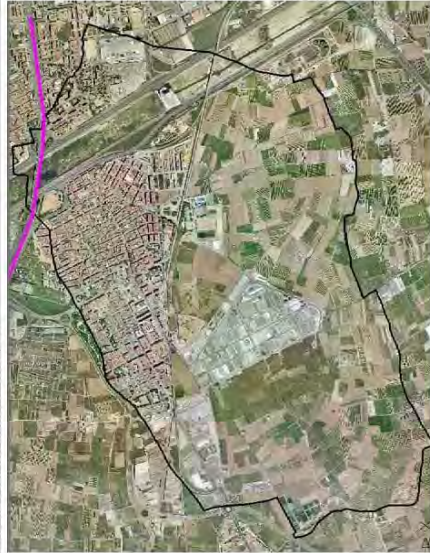
DENOMINACIÓ: L'AUTOVIA A-3

TIPUS DE RECURS SEGONS EL INTERÉS:

Ambiental	<input type="checkbox"/>
Cultural i patrimonial	<input type="checkbox"/>
Interès visual	<input checked="" type="checkbox"/>

COORDENADES: X: Y:

PLÀNOL DE LOCALITZACIÓ:



CARACTERÍSTIQUES

DESCRIPCIÓ I CARACTERITZACIÓ:

Esta Autovia naix en l'entroncament amb la R-3 que s'inicia en la ciutat de Madrid i finalitza en l'entroncament amb l'avinguda del Cid en la ciutat de València. El tram que passa per la localitat de Xirivella esta comprés entre el P.K. 350 i l'Entroncament amb l'avinguda del Cid. Esta autovia consta de dos sentits i de tres carrils per sentit El tram que correspon a Xirivella es sobre tot el referent al pont per damunt del lilt del riu Túria. Actualment esta en estudi la millora del pont i del accessos a la autovia A-3 des de la V-30 i al contrari.



ESTAT DE CONSERVACIÓ:

B0. Actualment es un dels punts amb mes tràfic de la Comunitat.

PROTECCIÓ:

FIGURES DE PROTECCIÓ:

INSTRUMENTS D'ORDENACIÓ I GESTIÓ:

SI NO

VALOR PAISATGÍSTIC:

QUALITAT PAISATGÍSTICA:

QUALITAT DE L'ESCEMA:

SINGULARITAT O RARESA:

REPRESENTATIVITAT:

INTERÉS PER LA SEUA CONSERVACIÓ:

INTEGRACIÓ EN EL PAISATGE:

PREFERÈNCIES DE LA POBLACIÓ:

VISIBILITAT:

Màxima

OBJECTIUS DE QUALITAT PAISATGÍSTICA:

Millora del caràcter

MESURES I ACCIONS:

Actualment es troba en estudi la seua l'ampliació i millora.

FITXA: RECURS PAISATGÍSTIC NÚM 67

DENOMINACIÓ:

CARRETERA CV-403

TIPUS DE RECURS SEGONS EL INTERÉS:

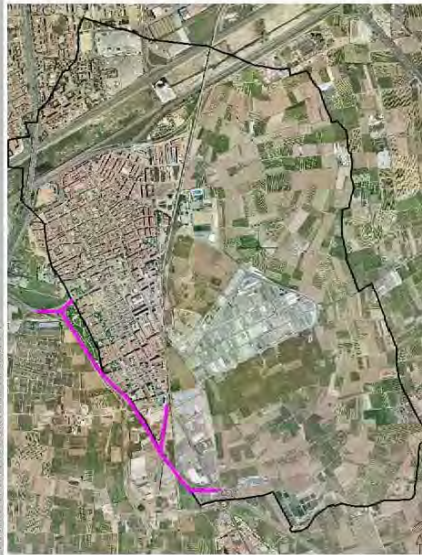
- Ambiental
- Cultural i patrimonial
- Interès visual

COORDENADES:

X:

Y:

PLÀNOL DE LOCALITZACIÓ:



CARACTERÍSTIQUES

DESCRIPCIÓ I CARACTERITZACIÓ:

Comunica la població de Quart de Poblet amb Xirivella. Este viari està a la part nord del nucli urbà i forma la ronda Nord del municipi. El seu tràfic és intens, comunica el Polígon Verge de la Salut amb el Polígon del Municipi Quart de Poblet, però també fa de comunicador dels pobles de la comarca, com Alaquàs, Alaià, etc... amb la ciutat de València o del mateix Xirivella amb Torrent. Els problemes que podria causar a Xirivella, per el soroll, la seguretat, etc... estan mitigats per les zones verdes que separen el municipi de la carretera, com el parc El Che.



ESTAT DE CONSERVACIÓ:

Bo. Està en us actualment.

PROTECCIÓ:

FIGURES DE PROTECCIÓ:

SI NO

INSTRUMENTS D'ORDEMACIÓ I GESTIÓ:

-

VALOR PAISATGÍSTIC:

Baix

QUALITAT DE L'ESCEMA:

Baix

SINGULARITAT O RARESA:

Baix

REPRESENTATIVITAT:

Baix

INTERÉS PER LA SEUA CONSERVACIÓ:

Mitjà

INTEGRACIÓ EN EL PAISATGE:

Mitjà

PREFERÈNCIES DE LA POBLACIÓ:

Mitjà

VISIBILITAT:

Màxima

OBJECTIUS DE QUALITAT PAISATGÍSTICA:

Conservació i manteniment del caràcter

MESURES I ACCIONS:

Millora de la integració entre el casc urbà i el medi rural.

FITXA: RECURS PAISATGÍSTIC NÚM 68

DENOMINACIÓ: PARC EL CHE

TIPUS DE RECURS SEGONS EL INTERÉS:
 Ambiental
 Cultural i patrimonial
 Interés visual

COORDENADES:
X: 720919
Y: 4371984

PLÀNOL DE LOCALITZACIÓ:



CARACTERÍSTIQUES

DESCRIPCIÓ I CARACTERITZACIÓ:

Parc localitzat al nord-oest del terme municipal de Xirivella, però que es localitza en sòl del terme municipal de Mislata. Està dotat de vegetació autòctona mediterrània i mobiliari urbà adequat per a aquest tipus de zones verdes, disposant de bancs, papereres, jocs infantils, etc... A més, queda comunicat amb el carril bici amb Aldaia. Forma el perímetre nord del poble, protegint-lo del soroll i la contaminació de la carretera.



ESTAT DE CONSERVACIÓ:

Molt Bo. La conservació de la vegetació i del mobiliari del parc és prou bona.

PROTECCIÓ:

FIGURES DE PROTECCIÓ:

SI NO

INSTRUMENTS D'ORDENACIÓ I GESTIÓ:

-

VALOR PAISATGÍSTIC:

QUALITAT PAISATGÍSTICA:

Molt Alt

Alt

Molt Alt

Alt

Alt

Molt Alt

Molt Alt

Molt Alt

Molt Alt

Molt Alt

Molt Alt

Molt Alt

Molt Alt

Molt Alt

Molt Alt

Molt Alt

Molt Alt

Molt Alt

Molt Alt

Molt Alt

Molt Alt

Molt Alt

Molt Alt

Molt Alt

Molt Alt

Molt Alt

FITXA: RECURS PAISATGÍSTIC NÚM 69

DENOMINACIÓ: EDAR (DEPURADORA)

TIPUS DE RECURS SEGONS EL INTERÉS:

Ambiental	<input type="checkbox"/>
Cultural i patrimonial	<input type="checkbox"/>
Interès visual	<input checked="" type="checkbox"/>

COORDENADES: X: 722437
Y: 4370778

PLÀNOL DE LOCALITZACIÓ:



CARACTERÍSTIQUES

DESCRIPCIÓ I CARACTERITZACIÓ:

Estació depuradora d'aigües residuals de Quart-Benager. Situada al sud-est del terme municipal, dona servei als municipis d'Alaquàs, Aldaia, Manises, Mislata, Quart de Poblet, València (Patriaix, La Llum, Fuensanta, Tres Forques, Vara de Quart, Safranar, San Isidro) i Xirivella, presenta un cabal de projecte de 60.000 m³/dia. Actualment, el cabal de funcionament de l'EDAR, segons l'informe de l'Entitat de Sanejament d'Aigües és de 34.240 m³/dia per una població d'habitants equivalents de 262.561 habitants



ESTAT DE CONSERVACIÓ:

Bo. Ha sigut renovada i millorada recentment.

PROTECCIÓ:

FIGURES DE PROTECCIÓ:

SI X NO

INSTRUMENTS D'ORDENACIÓ I GESTIÓ:

VALOR PAISATGÍSTIC:

QUALITAT PAISATGÍSTICA: Molt Baix
Baix
Molt Baix
Baix
REPRESENTATIVITAT: Molt Baix
Baix
INTERÉS PER LA SEUA CONSERVACIÓ: Baix
Baix
INTEGRACIÓ EN EL PAISATGE: -
PREFERÈNCIES DE LA POBLACIÓ: -
VISIBILITAT: Màxima

OBJECTIUS DE QUALITAT PAISATGÍSTICA:

Creació d'un nou paisatge

MESURES I ACCIONS:

Reducir el impacte negatiu per als habitants. Evitar construccions de vivendes prop.

FITXA: RECURS PAISATGÍSTIC NÚM 70

DENOMINACIÓ: PARC DE SANT JOSEP I JESUS FERRANDO

TIPUS DE RECURS SEGONS EL INTERÉS: Ambiental Cultural i patrimonial Interés visual

COORDENADES: X: 721129 Y: 4371696

PLÀNOL DE LOCALITZACIÓ:



CARACTERÍSTIQUES

DESCRIPCIÓ I CARACTERITZACIÓ:

Parc de Sant Josep i Jesus Ferrando. Situat junt a la avinguda de la Verge dels Desamparats. Es troba en el centre del poble, en la part més nova del mateix, però a la vegada prop de la part més antiga. Ha sigut construït en els últims anys. Compta amb una pista poliesportiva per als joves, una zona de jocs en el centre per als més menuts i una ampla zona verda natural amb pins, cespa, etc...



ESTAT DE CONSERVACIÓ:

Bo. Ha sigut construït recentment i està be cuidat.

PROTECCIÓ:

FIGURES DE PROTECCIÓ: SI X NO

INSTRUMENTS D'ORDENACIÓ I GESTIÓ: -

VALOR PAISATGÍSTIC:

QUALITAT PAISATGÍSTICA: Ait
 QUALITAT DE L'ESCEMA: Ait
 SINGULARITAT O RARESA: Ait
 REPRESENTATIVITAT: Mitjà
 INTERÉS PER LA SEUA CONSERVACIÓ: Ait
 INTEGRACIÓ EN EL PAISATGE: Ait
 PREFERÈNCIES DE LA POBLACIÓ: Mitjà
 VISIBILITAT: Màxima

OBJECTIUS DE QUALITAT PAISATGÍSTICA:

Conservació i manteniment del caràcter

MESURES I ACCIONS:

Manteniment del jardí i les zones d'ombra per a l'estiu.



3.3 ENQUESTA DE VALORACIÓ I DE DEFINICIÓ DELS OBJECTIUS.

Després de la Caracterització del Paisatge, és a dir, de la descripció, classificació i delimitació cartogràfica de les Unitats de Paisatge del terme municipal de Xirivella i dels Recursos Paisatgístics que les singularitzen. Cal passar, en el **procés de Participació Pública, a l'assignació del Valor Paisatgístic de cada Unitat de Paisatge i de cada Recurs Paisatgístic, per part del públic.**

Però, segons el Reglament de Paisatge de la Comunitat Valenciana, del 11 d'agost de 2006, **"en qualsevol cas deurà atribuir-se el màxim valor als paisatges que ja estan reconeguts per una figura de la legislació en matèria de protecció d'espais naturals i patrimoni cultural". És per això, que de tot el llistat de Recursos Paisatgístics exposat, del RP 1 fins al RP 35, ambdós inclosos, se'ls atribueix un valor Molt Alt.** Ja que o bé estan protegits pel vigent **Pla General d'Ordenació Urbana de Xirivella** o bé per la Conselleria de Cultura i Esport de la Generalitat Valenciana.

Per una altra banda, hi ha un element, la fàbrica Feycu que està inclòs en el **llista d'etnologia de la Conselleria de Cultura, per tant,** estaria protegit, però que en realitat ja no existeix.

També, en l'avinguda Camí Nou, en el 43, 45, 47 i 49, hi havia uns edificis que haguera estat interessant conservar-los, però que en aquest any 2007 han estat enderrocats.



**ENQUESTA DE VALORACIÓ I OBJECTIUS DE QUALITAT PAISATGÍSTICA /
ENCUESTA DE VALORACIÓN I OBJETIVOS DE CALIDAD PAISAJÍSTICA.**

UNITATS DE PAISATGE EN L'ÀMBIT URBÀ / UNIDADES DE PAISAJE EN EL
ÁMBITO URBANO:

UNITAT DE PAISATGE 1 / UNIDAD DE PAISAJE 1: UP 1

a) Assenyala el valor paisatgístic que considera que li correspon a aquesta unitat de paisatge / Señale el valor paisajístico que considere que le corresponde a esta unidad de paisaje:

- Molt alt /Muy alto.
- Alt / Alto.
- Mitjà / Medio.
- Baix / Bajo.
- Molt baix / Muy bajo.

b) Selecciona un o més dels següents objectius que considera adequats per a aquesta unitat de paisatge / Selecciona uno o más de los siguientes objetivos que considera adecuados para esta unidad de paisaje:

- Conservació i manteniment del caràcter existent /Conservación y mantenimiento del carácter existente.
- Restauració del caràcter / Restauración del carácter.
- Millora del caràcter existent a partir de la introducció de nous elements o la gestió dels existents / Mejora del carácter existente a partir de la introducciones de nuevos elementos o la gestión de los existentes.
- Creació d'un nou paisatge / Creación de un nuevo paisaje.**

c) Observacions: Si creu que cal fer algun aclariment o consideració respecte aquesta unitat de paisatge, la pot indicar a continuació / Observaciones: Si cree que es necesario hacer alguna aclaración o consideración respecto a esta unidad de paisaje, la puede indicar a continuación:



UNITAT DE PAISATGE 2 / UNIDAD DE PAISAJE 2: UP 2

a) Assenyala el valor paisatgístic que considera que li correspon a aquesta unitat de paisatge / Señale el valor paisajístico que considere que le corresponde a esta unidad de paisaje:

- Molt alt /Muy alto.
- Alt / Alto.
- Mitjà / Medio.
- Baix / Bajo.
- Molt baix / Muy bajo.

b) Seleccione un o més dels següents objectius que considera adequats per a aquesta unitat de paisatge / Seleccione uno o más de los siguientes objetivos que considera adecuados para esta unidad de paisaje:

- Conservació i manteniment del caràcter existent /Conservación y mantenimiento del carácter existente.
- Restauració del caràcter / Restauración del carácter.
- Millora del caràcter existent a partir de la introducció de nous elements o la gestió dels existents / Mejora del carácter existente a partir de la introducciones de nuevos elementos o la gestión de los existentes.
- Creació d'un nou paisatge / Creación de un nuevo paisaje.**

c) Observacions: Si creu que cal fer algun aclariment o consideració respecte aquesta unitat de paisatge, la pot indicar a continuació / Observaciones: Si cree que es necesario hacer alguna aclaración o consederación respecto a esta unidad de paisaje, la puede indicar a continuación:

UNITAT DE PAISATGE 3 / UNIDAD DE PAISAJE 3: UP 3

a) Assenyale el valor paisatgístic que considera que li correspon a aquesta unitat de paisatge / Señale el valor paisajístico que considere que le corresponde a esta unidad de paisaje:

- Molt alt /Muy alto.
- Alt / Alto.
- Mitjà / Medio.
- Baix / Bajo.
- Molt baix / Muy bajo.

b) Seleccione un o més dels següents objectius que considera adequats per a aquesta unitat de paisatge / Seleccione uno o más de los siguientes objetivos que considera adecuados para esta unidad de paisaje:

- Conservació i manteniment del caràcter existent /Conservación y mantenimiento del carácter existente.
- Restauració del caràcter / Restauración del carácter.
- Millora del caràcter existent a partir de la introducció de nous elements o la gestió dels existents / Mejora del carácter existente a partir de la introducciones de nuevos elementos o la gestión de los existentes.
- Creació d'un nou paisatge / Creación de un nuevo paisaje.**

c) Observacions: Si creu que cal fer algun aclariment o consideració respecte aquesta unitat de paisatge, la pot indicar a continuació / Observaciones: Si cree que es necesario hacer alguna aclaración o consederación respecto a esta unidad de paisaje, la puede indicar a continuación:



UNITAT DE PAISATGE 4 / UNIDAD DE PAISAJE 4: UP 4

a) Assenyale el valor paisatgístic que considera que li correspon a aquesta unitat de paisatge / Señale el valor paisajístico que considere que le corresponde a esta unidad de paisaje:

- Molt alt /Muy alto.
- Alt / Alto.
- Mitjà / Medio.
- Baix / Bajo.
- Molt baix / Muy bajo.

b) Seleccione un o més dels següents objectius que considera adequats per a aquesta unitat de paisatge / Seleccione uno o más de los siguientes objetivos que considera adecuados para esta unidad de paisaje:

- Conservació i manteniment del caràcter existent /Conservación y mantenimiento del carácter existente.
- Restauració del caràcter / Restauración del carácter.
- Millora del caràcter existent a partir de la introducció de nous elements o la gestió dels existents / Mejora del carácter existente a partir de la introducciones de nuevos elementos o la gestión de los existentes.
- Creació d'un nou paisatge / Creación de un nuevo paisaje.**

c) Observacions: Si creu que cal fer algun aclariment o consideració respecte aquesta unitat de paisatge, la pot indicar a continuació / Observaciones: Si cree que es necesario hacer alguna aclaración o consederación respecto a esta unidad de paisaje, la puede indicar a continuación:

UNITAT DE PAISATGE 5 / UNIDAD DE PAISAJE 5: UP 5

a) Assenyale el valor paisatgístic que considera que li correspon a aquesta unitat de paisatge / Señale el valor paisajístico que considere que le corresponde a esta unidad de paisaje:

- Molt alt /Muy alto.
- Alt / Alto.
- Mitjà / Medio.
- Baix / Bajo.
- Molt baix / Muy bajo.

b) Seleccione un o més dels següents objectius que considera adequats per a aquesta unitat de paisatge / Seleccione uno o más de los siguientes objetivos que considera adecuados para esta unidad de paisaje:

- Conservació i manteniment del caràcter existent /Conservación y mantenimiento del carácter existente.
- Restauració del caràcter / Restauración del carácter.
- Millora del caràcter existent a partir de la introducció de nous elements o la gestió dels existents / Mejora del carácter existente a partir de la introducciones de nuevos elementos o la gestión de los existentes.
- Creació d'un nou paisatge / Creación de un nuevo paisaje.**

c) Observacions: Si creu que cal fer algun aclariment o consideració respecte aquesta unitat de paisatge, la pot indicar a continuació / Observaciones: Si cree que es necesario hacer alguna aclaración o consederación respecto a esta unidad de paisaje, la puede indicar a continuación:



UNITAT DE PAISATGE 6 / UNIDAD DE PAISAJE 6: UP 6

a) Assenyale el valor paisatgístic que considera que li correspon a aquesta unitat de paisatge / Señale el valor paisajístico que considere que le corresponde a esta unidad de paisaje:

- Molt alt /Muy alto.
- Alt / Alto.
- Mitjà / Medio.
- Baix / Bajo.
- Molt baix / Muy bajo.

b) Seleccione un o més dels següents objectius que considera adequats per a aquesta unitat de paisatge / Seleccione uno o más de los siguientes objetivos que considera adecuados para esta unidad de paisaje:

- Conservació i manteniment del caràcter existent /Conservación y mantenimiento del carácter existente.
- Restauració del caràcter / Restauración del carácter.
- Millora del caràcter existent a partir de la introducció de nous elements o la gestió dels existents / Mejora del carácter existente a partir de la introducciones de nuevos elementos o la gestión de los existentes.
- Creació d'un nou paisatge / Creación de un nuevo paisaje.**

c) Observacions: Si creu que cal fer algun aclariment o consideració respecte aquesta unitat de paisatge, la pot indicar a continuació / Observaciones: Si cree que es necesario hacer alguna aclaración o consederación respecto a esta unidad de paisaje, la puede indicar a continuación:

UNITAT DE PAISATGE 7 / UNIDAD DE PAISAJE 7: UP 7

a) Assenyale el valor paisatgístic que considera que li correspon a aquesta unitat de paisatge / Señale el valor paisajístico que considere que le corresponde a esta unidad de paisaje:

- Molt alt /Muy alto.
- Alt / Alto.
- Mitjà / Medio.
- Baix / Bajo.
- Molt baix / Muy bajo.

b) Seleccione un o més dels següents objectius que considera adequats per a aquesta unitat de paisatge / Seleccione uno o más de los siguientes objetivos que considera adecuados para esta unidad de paisaje:

- Conservació i manteniment del caràcter existent /Conservación y mantenimiento del carácter existente.
- Restauració del caràcter / Restauración del carácter.
- Millora del caràcter existent a partir de la introducció de nous elements o la gestió dels existents / Mejora del carácter existente a partir de la introducciones de nuevos elementos o la gestión de los existentes.
- Creació d'un nou paisatge / Creación de un nuevo paisaje.**

c) Observacions: Si creu que cal fer algun aclariment o consideració respecte aquesta unitat de paisatge, la pot indicar a continuació / Observaciones: Si cree que es necesario hacer alguna aclaración o consederación respecto a esta unidad de paisaje, la puede indicar a continuación:



UNITAT DE PAISATGE 8 / UNIDAD DE PAISAJE 8: UP 8

a) Assenyale el valor paisatgístic que considera que li correspon a aquesta unitat de paisatge / Señale el valor paisajístico que considere que le corresponde a esta unidad de paisaje:

- Molt alt /Muy alto.
- Alt / Alto.
- Mitjà / Medio.
- Baix / Bajo.
- Molt baix / Muy bajo.

b) Seleccione un o més dels següents objectius que considera adequats per a aquesta unitat de paisatge / Seleccione uno o más de los siguientes objetivos que considera adecuados para esta unidad de paisaje:

- Conservació i manteniment del caràcter existent /Conservación y mantenimiento del carácter existente.
- Restauració del caràcter / Restauración del carácter.
- Millora del caràcter existent a partir de la introducció de nous elements o la gestió dels existents / Mejora del carácter existente a partir de la introducciones de nuevos elementos o la gestión de los existentes.
- Creació d'un nou paisatge / Creación de un nuevo paisaje.**

c) Observacions: Si creu que cal fer algun aclariment o consideració respecte aquesta unitat de paisatge, la pot indicar a continuació / Observaciones: Si cree que es necesario hacer alguna aclaración o consederación respecto a esta unidad de paisaje, la puede indicar a continuación:

UNITAT DE PAISATGE 9 / UNIDAD DE PAISAJE 9: UP 9

a) Assenyale el valor paisatgístic que considera que li correspon a aquesta unitat de paisatge / Señale el valor paisajístico que considere que le corresponde a esta unidad de paisaje:

- Molt alt /Muy alto.
- Alt / Alto.
- Mitjà / Medio.
- Baix / Bajo.
- Molt baix / Muy bajo.

b) Seleccione un o més dels següents objectius que considera adequats per a aquesta unitat de paisatge / Seleccione uno o más de los siguientes objetivos que considera adecuados para esta unidad de paisaje:

- Conservació i manteniment del caràcter existent /Conservación y mantenimiento del carácter existente.
- Restauració del caràcter / Restauración del carácter.
- Millora del caràcter existent a partir de la introducció de nous elements o la gestió dels existents / Mejora del carácter existente a partir de la introducciones de nuevos elementos o la gestión de los existentes.
- Creació d'un nou paisatge / Creación de un nuevo paisaje.**

c) Observacions: Si creu que cal fer algun aclariment o consideració respecte aquesta unitat de paisatge, la pot indicar a continuació / Observaciones: Si cree que es necesario hacer alguna aclaración o consederación respecto a esta unidad de paisaje, la puede indicar a continuación:



UNITAT DE PAISATGE 10 / UNIDAD DE PAISAJE 10: UP 10

a) Assenyale el valor paisatgístic que considera que li correspon a aquesta unitat de paisatge / Señale el valor paisajístico que considere que le corresponde a esta unidad de paisaje:

- Molt alt /Muy alto.
- Alt / Alto.
- Mitjà / Medio.
- Baix / Bajo.
- Molt baix / Muy bajo.

b) Seleccione un o més dels següents objectius que considera adequats per a aquesta unitat de paisatge / Seleccione uno o más de los siguientes objetivos que considera adecuados para esta unidad de paisaje:

- Conservació i manteniment del caràcter existent /Conservación y mantenimiento del carácter existente.
- Restauració del caràcter / Restauración del carácter.
- Millora del caràcter existent a partir de la introducció de nous elements o la gestió dels existents / Mejora del carácter existente a partir de la introducciones de nuevos elementos o la gestión de los existentes.
- Creació d'un nou paisatge / Creación de un nuevo paisaje.**

c) Observacions: Si creu que cal fer algun aclariment o consideració respecte aquesta unitat de paisatge, la pot indicar a continuació / Observaciones: Si cree que es necesario hacer alguna aclaración o consederación respecto a esta unidad de paisaje, la puede indicar a continuación:

UNITAT DE PAISATGE 11 / UNIDAD DE PAISAJE 11: UP 11

a) Assenyale el valor paisatgístic que considera que li correspon a aquesta unitat de paisatge / Señale el valor paisajístico que considere que le corresponde a esta unidad de paisaje:

- Molt alt /Muy alto.
- Alt / Alto.
- Mitjà / Medio.
- Baix / Bajo.
- Molt baix / Muy bajo.

b) Seleccione un o més dels següents objectius que considera adequats per a aquesta unitat de paisatge / Seleccione uno o más de los siguientes objetivos que considera adecuados para esta unidad de paisaje:

- Conservació i manteniment del caràcter existent /Conservación y mantenimiento del carácter existente.
- Restauració del caràcter / Restauración del carácter.
- Millora del caràcter existent a partir de la introducció de nous elements o la gestió dels existents / Mejora del carácter existente a partir de la introducciones de nuevos elementos o la gestión de los existentes.
- Creació d'un nou paisatge / Creación de un nuevo paisaje.**

c) Observacions: Si creu que cal fer algun aclariment o consideració respecte aquesta unitat de paisatge, la pot indicar a continuació / Observaciones: Si cree que es necesario hacer alguna aclaración o consederación respecto a esta unidad de paisaje, la puede indicar a continuación:



UNITAT DE PAISATGE 12 / UNIDAD DE PAISAJE 12: UP 12

a) Assenyale el valor paisatgístic que considera que li correspon a aquesta unitat de paisatge / Señale el valor paisajístico que considere que le corresponde a esta unidad de paisaje:

- Molt alt /Muy alto.
- Alt / Alto.
- Mitjà / Medio.
- Baix / Bajo.
- Molt baix / Muy bajo.

b) Seleccione un o més dels següents objectius que considera adequats per a aquesta unitat de paisatge / Seleccione uno o más de los siguientes objetivos que considera adecuados para esta unidad de paisaje:

- Conservació i manteniment del caràcter existent /Conservación y mantenimiento del carácter existente.
- Restauració del caràcter / Restauración del carácter.
- Millora del caràcter existent a partir de la introducció de nous elements o la gestió dels existents / Mejora del carácter existente a partir de la introducciones de nuevos elementos o la gestión de los existentes.
- Creació d'un nou paisatge / Creación de un nuevo paisaje.**

c) Observacions: Si creu que cal fer algun aclariment o consideració respecte aquesta unitat de paisatge, la pot indicar a continuació / Observaciones: Si cree que es necesario hacer alguna aclaración o consederación respecto a esta unidad de paisaje, la puede indicar a continuación:

UNITAT DE PAISATGE 13 / UNIDAD DE PAISAJE 13: UP 13

a) Assenyale el valor paisatgístic que considera que li correspon a aquesta unitat de paisatge / Señale el valor paisajístico que considere que le corresponde a esta unidad de paisaje:

- Molt alt /Muy alto.
- Alt / Alto.
- Mitjà / Medio.
- Baix / Bajo.
- Molt baix / Muy bajo.

b) Seleccione un o més dels següents objectius que considera adequats per a aquesta unitat de paisatge / Seleccione uno o más de los siguientes objetivos que considera adecuados para esta unidad de paisaje:

- Conservació i manteniment del caràcter existent /Conservación y mantenimiento del carácter existente.
- Restauració del caràcter / Restauración del carácter.
- Millora del caràcter existent a partir de la introducció de nous elements o la gestió dels existents / Mejora del carácter existente a partir de la introducciones de nuevos elementos o la gestión de los existentes.
- Creació d'un nou paisatge / Creación de un nuevo paisaje.**

c) Observacions: Si creu que cal fer algun aclariment o consideració respecte aquesta unitat de paisatge, la pot indicar a continuació / Observaciones: Si cree que es necesario hacer alguna aclaración o consederación respecto a esta unidad de paisaje, la puede indicar a continuación:



UNITAT DE PAISATGE 14 / UNIDAD DE PAISAJE 14: UP 14

a) Assenyale el valor paisatgístic que considera que li correspon a aquesta unitat de paisatge / Señale el valor paisajístico que considere que le corresponde a esta unidad de paisaje:

- Molt alt /Muy alto.
- Alt / Alto.
- Mitjà / Medio.
- Baix / Bajo.
- Molt baix / Muy bajo.

b) Seleccione un o més dels següents objectius que considera adequats per a aquesta unitat de paisatge / Seleccione uno o más de los siguientes objetivos que considera adecuados para esta unidad de paisaje:

- Conservació i manteniment del caràcter existent /Conservación y mantenimiento del carácter existente.
- Restauració del caràcter / Restauración del carácter.
- Millora del caràcter existent a partir de la introducció de nous elements o la gestió dels existents / Mejora del carácter existente a partir de la introducciones de nuevos elementos o la gestión de los existentes.
- Creació d'un nou paisatge / Creación de un nuevo paisaje.**

c) Observacions: Si creu que cal fer algun aclariment o consideració respecte aquesta unitat de paisatge, la pot indicar a continuació / Observaciones: Si cree que es necesario hacer alguna aclaración o consederación respecto a esta unidad de paisaje, la puede indicar a continuación:

UNITAT DE PAISATGE 15 / UNIDAD DE PAISAJE 15: UP 15

a) Assenyale el valor paisatgístic que considera que li correspon a aquesta unitat de paisatge / Señale el valor paisajístico que considere que le corresponde a esta unidad de paisaje:

- Molt alt /Muy alto.
- Alt / Alto.
- Mitjà / Medio.
- Baix / Bajo.
- Molt baix / Muy bajo.

b) Seleccione un o més dels següents objectius que considera adequats per a aquesta unitat de paisatge / Seleccione uno o más de los siguientes objetivos que considera adecuados para esta unidad de paisaje:

- Conservació i manteniment del caràcter existent /Conservación y mantenimiento del carácter existente.
- Restauració del caràcter / Restauración del carácter.
- Millora del caràcter existent a partir de la introducció de nous elements o la gestió dels existents / Mejora del carácter existente a partir de la introducciones de nuevos elementos o la gestión de los existentes.
- Creació d'un nou paisatge / Creación de un nuevo paisaje.**

c) Observacions: Si creu que cal fer algun aclariment o consideració respecte aquesta unitat de paisatge, la pot indicar a continuació / Observaciones: Si cree que es necesario hacer alguna aclaración o consederación respecto a esta unidad de paisaje, la puede indicar a continuación:



UNITAT DE PAISATGE 16 / UNIDAD DE PAISAJE 16: UP 16

a) Assenyale el valor paisatgístic que considera que li correspon a aquesta unitat de paisatge / Señale el valor paisajístico que considere que le corresponde a esta unidad de paisaje:

- Molt alt /Muy alto.
- Alt / Alto.
- Mitjà / Medio.
- Baix / Bajo.
- Molt baix / Muy bajo.

b) Seleccione un o més dels següents objectius que considera adequats per a aquesta unitat de paisatge / Seleccione uno o más de los siguientes objetivos que considera adecuados para esta unidad de paisaje:

- Conservació i manteniment del caràcter existent /Conservación y mantenimiento del carácter existente.
- Restauració del caràcter / Restauración del carácter.
- Millora del caràcter existent a partir de la introducció de nous elements o la gestió dels existents / Mejora del carácter existente a partir de la introducciones de nuevos elementos o la gestión de los existentes.
- Creació d'un nou paisatge / Creación de un nuevo paisaje.**

c) Observacions: Si creu que cal fer algun aclariment o consideració respecte aquesta unitat de paisatge, la pot indicar a continuació / Observaciones: Si cree que es necesario hacer alguna aclaración o consederación respecto a esta unidad de paisaje, la puede indicar a continuación:

UNITATS DE PAISATGE EN L'ÀMBIT RURAL / UNIDADES DE PAISAJE EN EL
ÀMBITO RURAL:

UNITAT DE PAISATGE 1 / UNIDAD DE PAISAJE 1: ZONA EST (CEMENTERI)

a) Assenyale el valor paisatgístic que considera que li correspon a aquesta unitat de paisatge / Señale el valor paisajístico que considere que le corresponde a esta unidad de paisaje:

- Molt alt /Muy alto.
- Alt / Alto.
- Mitjà / Medio.
- Baix / Bajo.
- Molt baix / Muy bajo.

b) Seleccione un o més dels següents objectius que considera adequats per a aquesta unitat de paisatge / Seleccione uno o más de los siguientes objetivos que considera adecuados para esta unidad de paisaje:

- Conservació i manteniment del caràcter existent /Conservación y mantenimiento del carácter existente.
- Restauració del caràcter / Restauración del carácter.
- Millora del caràcter existent a partir de la introducció de nous elements o la gestió dels existents / Mejora del carácter existente a partir de la introducciones de nuevos elementos o la gestión de los existentes.
- Creació d'un nou paisatge / Creación de un nuevo paisaje.**

c) Observacions: Si creu que cal fer algun aclariment o consideració respecte aquesta unitat de paisatge, la pot indicar a continuació / Observaciones: Si cree que es necesario hacer alguna aclaración o consederación respecto a esta unidad de paisaje, la puede indicar a continuación:



UNITAT DE PAISATGE 2 / UNIDAD DE PAISAJE 2: ZONA OEST

a) Assenyale el valor paisatgístic que considera que li correspon a aquesta unitat de paisatge / Señale el valor paisajístico que considere que le corresponde a esta unidad de paisaje:

- Molt alt /Muy alto.
- Alt / Alto.
- Mitjà / Medio.
- Baix / Bajo.
- Molt baix / Muy bajo.

b) Seleccione un o més dels següents objectius que considera adequats per a aquesta unitat de paisatge / Seleccione uno o más de los siguientes objetivos que considera adecuados para esta unidad de paisaje:

- Conservació i manteniment del caràcter existent /Conservación y mantenimiento del carácter existente.
- Restauració del caràcter / Restauración del carácter.
- Millora del caràcter existent a partir de la introducció de nous elements o la gestió dels existents / Mejora del carácter existente a partir de la introducciones de nuevos elementos o la gestión de los existentes.
- Creació d'un nou paisatge / Creación de un nuevo paisaje.**

c) Observacions: Si creu que cal fer algun aclariment o consideració respecte aquesta unitat de paisatge, la pot indicar a continuació / Observaciones: Si cree que es necesario hacer alguna aclaración o consederación respecto a esta unidad de paisaje, la puede indicar a continuación:

UNITAT DE PAISATGE 3 / UNIDAD DE PAISAJE 3: ZONA NORD (HORTA DE QUART I ALDAIA)

a) Assenyele el valor paisatgístic que considera que li correspon a aquesta unitat de paisatge / Señale el valor paisajístico que considere que le corresponde a esta unidad de paisaje:

- Molt alt /Muy alto.
- Alt / Alto.
- Mitjà / Medio.
- Baix / Bajo.
- Molt baix / Muy bajo.

b) Seleccione un o més dels següents objectius que considera adequats per a aquesta unitat de paisatge / Seleccione uno o más de los siguientes objetivos que considera adecuados para esta unidad de paisaje:

- Conservació i manteniment del caràcter existent /Conservación y mantenimiento del carácter existente.
- Restauració del caràcter / Restauración del carácter.
- Millora del caràcter existent a partir de la introducció de nous elements o la gestió dels existents / Mejora del carácter existente a partir de la introducciones de nuevos elementos o la gestión de los existentes.
- Creació d'un nou paisatge / Creación de un nuevo paisaje.**

c) Observacions: Si creu que cal fer algun aclariment o consideració respecte aquesta unitat de paisatge, la pot indicar a continuació / Observaciones: Si cree que es necesario hacer alguna aclaración o consederación respecto a esta unidad de paisaje, la puede indicar a continuación:



UNITAT DE PAISATGE 4 / UNIDAD DE PAISAJE 4: NOU LLIT DEL TURIA

a) Assenyal·le el valor paisatgístic que considera que li correspon a aquesta unitat de paisatge / Señale el valor paisajístico que considere que le corresponde a esta unidad de paisaje:

- Molt alt /Muy alto.
- Alt / Alto.
- Mitjà / Medio.
- Baix / Bajo.
- Molt baix / Muy bajo.

b) Seleccione un o més dels següents objectius que considera adequats per a aquesta unitat de paisatge / Seleccione uno o más de los siguientes objetivos que considera adecuados para esta unidad de paisaje:

- Conservació i manteniment del caràcter existent /Conservación y mantenimiento del carácter existente.
- Restauració del caràcter / Restauración del carácter.
- Millora del caràcter existent a partir de la introducció de nous elements o la gestió dels existents / Mejora del carácter existente a partir de la introducciones de nuevos elementos o la gestión de los existentes.
- Creació d'un nou paisatge / Creación de un nuevo paisaje.**

c) Observacions: Si creu que cal fer algun aclariment o consideració respecte aquesta unitat de paisatge, la pot indicar a continuació / Observaciones: Si cree que es necesario hacer alguna aclaración o consederación respecto a esta unidad de paisaje, la puede indicar a continuación:



RECURSOS PAISATGÍSTICS / RECURSOS PAISAJÍSTICOS:

RECURS PAISATGÍSTIC 36 / RECURSO PAISAJÍSTICO 36: RP 36, Carrer San Joaquín.

a) Assenyele el valor paisatgístic que considera que li correspon a aquest recurs paisatgístic / Señale el valor paisajístico que considere que le corresponde a este recurso paisajístico:

- Molt alt /Muy alto.
- Alt / Alto.
- Mitjà / Medio.
- Baix / Bajo.
- Molt baix / Muy bajo.

b) Seleccione un o més dels següents objectius que considera adequats per a aquest recurs paisatgístic / Seleccione uno o más de los siguientes objetivos que considera adecuados para este recurso paisajístico:

- Conservació i manteniment del caràcter existent /Conservación y mantenimiento del caràcter existente.
- Restauració del caràcter / Restauración del carácter.
- Millora del caràcter existent a partir de la introducció de nous elements o la gestió dels existents / Mejora del caràcter existente a partir de la introducciones de nuevos elementos o la gestión de los existentes.
- Creació d'un nou paisatge / Creación de un nuevo paisaje.**

c) Observacions: Si creu que cal fer algun aclariment o consideració respecte aquest recurs paisatgístic, la pot indicar a continuació / Observaciones: Si cree que es necesario hacer alguna aclaración o consederación respecto a este recurso paisajístico, la puede indicar a continuación:



RECURS PAISATGÍSTIC 37 / RECURSO PAISAJÍSTICO 37: RP 37, Carrer San Miguel.

a) Assenyele el valor paisatgístic que considera que li correspon a aquest recurs paisatgístic / Señale el valor paisajístico que considere que le corresponde a este recurso paisajístico:

- Molt alt /Muy alto.
- Alt / Alto.
- Mitjà / Medio.
- Baix / Bajo.
- Molt baix / Muy bajo.

b) Seleccione un o més dels següents objectius que considera adequats per a aquest recurs paisatgístic / Seleccione uno o más de los siguientes objetivos que considera adecuados para este recurso paisajístico:

- Conservació i manteniment del caràcter existent /Conservación y mantenimiento del caràcter existente.
- Restauració del caràcter / Restauración del carácter.
- Millora del caràcter existent a partir de la introducció de nous elements o la gestió dels existents / Mejora del caràcter existente a partir de la introducciones de nuevos elementos o la gestión de los existentes.
- Creació d'un nou paisatge / Creación de un nuevo paisaje.**

c) Observacions: Si creu que cal fer algun aclariment o consideració respecte aquest recurs paisatgístic, la pot indicar a continuació / Observaciones: Si cree que es necesario hacer alguna aclaración o consederación respecto a este recurso paisajístico, la puede indicar a continuación:



RECURS PAISATGÍSTIC 38 / RECURSO PAISAJÍSTICO 38: RP 38, Carrer San Vicente Ferrer.

a) Assenyele el valor paisatgístic que considera que li correspon a aquest recurs paisatgístic / Señale el valor paisajístico que considere que le corresponde a este recurso paisajístico:

- Molt alt /Muy alto.
- Alt / Alto.
- Mitjà / Medio.
- Baix / Bajo.
- Molt baix / Muy bajo.

b) Seleccione un o més dels següents objectius que considera adequats per a aquest recurs paisatgístic / Seleccione uno o más de los siguientes objetivos que considera adecuados para este recurso paisajístico:

- Conservació i manteniment del caràcter existent /Conservación y mantenimiento del caràcter existente.
- Restauració del caràcter / Restauración del carácter.
- Millora del caràcter existent a partir de la introducció de nous elements o la gestió dels existents / Mejora del caràcter existente a partir de la introducciones de nuevos elementos o la gestión de los existentes.
- Creació d'un nou paisatge / Creación de un nuevo paisaje.**

c) Observacions: Si creu que cal fer algun aclariment o consideració respecte aquest recurs paisatgístic, la pot indicar a continuació / Observaciones: Si cree que es necesario hacer alguna aclaración o consederación respecto a este recurso paisajístico, la puede indicar a continuación:



RECURS PAISATGÍSTIC 39 / RECURSO PAISAJÍSTICO 39: RP 39, Carrer Juan Molina.

a) Assenyale el valor paisatgístic que considera que li correspon a aquest recurs paisatgístic / Señale el valor paisajístico que considere que le corresponde a este recurso paisajístico:

- Molt alt /Muy alto.
- Alt / Alto.
- Mitjà / Medio.
- Baix / Bajo.
- Molt baix / Muy bajo.

b) Seleccione un o més dels següents objectius que considera adequats per a aquest recurs paisatgístic / Seleccione uno o más de los siguientes objetivos que considera adecuados para este recurso paisajístico:

- Conservació i manteniment del caràcter existent /Conservación y mantenimiento del carácter existente.
- Restauració del caràcter / Restauración del carácter.
- Millora del caràcter existent a partir de la introducció de nous elements o la gestió dels existents / Mejora del carácter existente a partir de la introducciones de nuevos elementos o la gestión de los existentes.
- Creació d'un nou paisatge / Creación de un nuevo paisaje.**

c) Observacions: Si creu que cal fer algun aclariment o consideració respecte aquest recurs paisatgístic, la pot indicar a continuació / Observaciones: Si cree que es necesario hacer alguna aclaración o consederación respecto a este recurso paisajístico, la puede indicar a continuación:



RECURS PAISATGÍSTIC 40 / RECURSO PAISAJÍSTICO 40: RP 40, Carrer Colón.

a) Assenyele el valor paisatgístic que considera que li correspon a aquest recurs paisatgístic / Señale el valor paisajístico que considere que le corresponde a este recurso paisajístico:

- Molt alt /Muy alto.
- Alt / Alto.
- Mitjà / Medio.
- Baix / Bajo.
- Molt baix / Muy bajo.

b) Seleccione un o més dels següents objectius que considera adequats per a aquest recurs paisatgístic / Seleccione uno o más de los siguientes objetivos que considera adecuados para este recurso paisajístico:

- Conservació i manteniment del caràcter existent /Conservación y mantenimiento del caràcter existente.
- Restauració del caràcter / Restauración del carácter.
- Millora del caràcter existent a partir de la introducció de nous elements o la gestió dels existents / Mejora del caràcter existente a partir de la introducciones de nuevos elementos o la gestión de los existentes.
- Creació d'un nou paisatge / Creación de un nuevo paisaje.**

c) Observacions: Si creu que cal fer algun aclariment o consideració respecte aquest recurs paisatgístic, la pot indicar a continuació / Observaciones: Si cree que es necesario hacer alguna aclaración o consederación respecto a este recurso paisajístico, la puede indicar a continuación:



RECURS PAISATGÍSTIC 41 / RECURSO PAISAJÍSTICO 41: RP 41, Carrer Cervantes.

a) Assenyele el valor paisatgístic que considera que li correspon a aquest recurs paisatgístic / Señale el valor paisajístico que considere que le corresponde a este recurso paisajístico:

- Molt alt /Muy alto.
- Alt / Alto.
- Mitjà / Medio.
- Baix / Bajo.
- Molt baix / Muy bajo.

b) Seleccione un o més dels següents objectius que considera adequats per a aquest recurs paisatgístic / Seleccione uno o más de los siguientes objetivos que considera adecuados para este recurso paisajístico:

- Conservació i manteniment del caràcter existent /Conservación y mantenimiento del caràcter existente.
- Restauració del caràcter / Restauración del carácter.
- Millora del caràcter existent a partir de la introducció de nous elements o la gestió dels existents / Mejora del caràcter existente a partir de la introducciones de nuevos elementos o la gestión de los existentes.
- Creació d'un nou paisatge / Creación de un nuevo paisaje.**

c) Observacions: Si creu que cal fer algun aclariment o consideració respecte aquest recurs paisatgístic, la pot indicar a continuació / Observaciones: Si cree que es necesario hacer alguna aclaración o consederación respecto a este recurso paisajístico, la puede indicar a continuación:



RECURS PAISATGÍSTIC 42 / RECURSO PAISAJÍSTICO 42: RP 42, Carrer Francesc Vinatea.

a) Assenyele el valor paisatgístic que considera que li correspon a aquest recurs paisatgístic / Señale el valor paisajístico que considere que le corresponde a este recurso paisajístico:

- Molt alt /Muy alto.
- Alt / Alto.
- Mitjà / Medio.
- Baix / Bajo.
- Molt baix / Muy bajo.

b) Seleccione un o més dels següents objectius que considera adequats per a aquest recurs paisatgístic / Seleccione uno o más de los siguientes objetivos que considera adecuados para este recurso paisajístico:

- Conservació i manteniment del caràcter existent /Conservación y mantenimiento del caràcter existente.
- Restauració del caràcter / Restauración del carácter.
- Millora del caràcter existent a partir de la introducció de nous elements o la gestió dels existents / Mejora del caràcter existente a partir de la introducciones de nuevos elementos o la gestión de los existentes.
- Creació d'un nou paisatge / Creación de un nuevo paisaje.**

c) Observacions: Si creu que cal fer algun aclariment o consideració respecte aquest recurs paisatgístic, la pot indicar a continuació / Observaciones: Si cree que es necesario hacer alguna aclaración o consederación respecto a este recurso paisajístico, la puede indicar a continuación:



RECURS PAISATGÍSTIC 43 / RECURSO PAISAJÍSTICO 43: RP 43, Carrer Germanes Cubells.

a) Assenyale el valor paisatgístic que considera que li correspon a aquest recurs paisatgístic / Señale el valor paisajístico que considere que le corresponde a este recurso paisajístico:

- Molt alt /Muy alto.
- Alt / Alto.
- Mitjà / Medio.
- Baix / Bajo.
- Molt baix / Muy bajo.

b) Seleccione un o més dels següents objectius que considera adequats per a aquest recurs paisatgístic / Seleccione uno o más de los siguientes objetivos que considera adecuados para este recurso paisajístico:

- Conservació i manteniment del caràcter existent /Conservación y mantenimiento del carácter existente.
- Restauració del caràcter / Restauración del carácter.
- Millora del caràcter existent a partir de la introducció de nous elements o la gestió dels existents / Mejora del carácter existente a partir de la introducciones de nuevos elementos o la gestión de los existentes.
- Creació d'un nou paisatge / Creación de un nuevo paisaje.**

c) Observacions: Si creu que cal fer algun aclariment o consideració respecte aquest recurs paisatgístic, la pot indicar a continuació / Observaciones: Si cree que es necesario hacer alguna aclaración o consederación respecto a este recurso paisajístico, la puede indicar a continuación:



RECURS PAISATGÍSTIC 44 / RECURSO PAISAJÍSTICO 44: RP 44, Carrer Germans Conejero.

a) Assenyale el valor paisatgístic que considera que li correspon a aquest recurs paisatgístic / Señale el valor paisajístico que considere que le corresponde a este recurso paisajístico:

- Molt alt /Muy alto.
- Alt / Alto.
- Mitjà / Medio.
- Baix / Bajo.
- Molt baix / Muy bajo.

b) Seleccione un o més dels següents objectius que considera adequats per a aquest recurs paisatgístic / Seleccione uno o más de los siguientes objetivos que considera adecuados para este recurso paisajístico:

- Conservació i manteniment del caràcter existent /Conservación y mantenimiento del caràcter existente.
- Restauració del caràcter / Restauración del carácter.
- Millora del caràcter existent a partir de la introducció de nous elements o la gestió dels existents / Mejora del caràcter existente a partir de la introducciones de nuevos elementos o la gestión de los existentes.
- Creació d'un nou paisatge / Creación de un nuevo paisaje.**

c) Observacions: Si creu que cal fer algun aclariment o consideració respecte aquest recurs paisatgístic, la pot indicar a continuació / Observaciones: Si cree que es necesario hacer alguna aclaración o consederación respecto a este recurso paisajístico, la puede indicar a continuación:



RECURS PAISATGÍSTIC 45 / RECURSO PAISAJÍSTICO 45: RP 45, Carrer Salvador Castillo.

a) Assenyale el valor paisatgístic que considera que li correspon a aquest recurs paisatgístic / Señale el valor paisajístico que considere que le corresponde a este recurso paisajístico:

- Molt alt /Muy alto.
- Alt / Alto.
- Mitjà / Medio.
- Baix / Bajo.
- Molt baix / Muy bajo.

b) Seleccione un o més dels següents objectius que considera adequats per a aquest recurs paisatgístic / Seleccione uno o más de los siguientes objetivos que considera adecuados para este recurso paisajístico:

- Conservació i manteniment del caràcter existent /Conservación y mantenimiento del carácter existente.
- Restauració del caràcter / Restauración del carácter.
- Millora del caràcter existent a partir de la introducció de nous elements o la gestió dels existents / Mejora del carácter existente a partir de la introducciones de nuevos elementos o la gestión de los existentes.
- Creació d'un nou paisatge / Creación de un nuevo paisaje.**

c) Observacions: Si creu que cal fer algun aclariment o consideració respecte aquest recurs paisatgístic, la pot indicar a continuació / Observaciones: Si cree que es necesario hacer alguna aclaración o consederación respecto a este recurso paisajístico, la puede indicar a continuación:



RECURS PAISATGÍSTIC 46 / RECURSO PAISAJÍSTICO 46: RP 46, Carrer Molí.

a) Assenyale el valor paisatgístic que considera que li correspon a aquest recurs paisatgístic / Señale el valor paisajístico que considere que le corresponde a este recurso paisajístico:

- Molt alt /Muy alto.
- Alt / Alto.
- Mitjà / Medio.
- Baix / Bajo.
- Molt baix / Muy bajo.

b) Seleccione un o més dels següents objectius que considera adequats per a aquest recurs paisatgístic / Seleccione uno o más de los siguientes objetivos que considera adecuados para este recurso paisajístico:

- Conservació i manteniment del caràcter existent /Conservación y mantenimiento del carácter existente.
- Restauració del caràcter / Restauración del carácter.
- Millora del caràcter existent a partir de la introducció de nous elements o la gestió dels existents / Mejora del carácter existente a partir de la introducciones de nuevos elementos o la gestión de los existentes.
- Creació d'un nou paisatge / Creación de un nuevo paisaje.**

c) Observacions: Si creu que cal fer algun aclariment o consideració respecte aquest recurs paisatgístic, la pot indicar a continuació / Observaciones: Si cree que es necesario hacer alguna aclaración o consederación respecto a este recurso paisajístico, la puede indicar a continuación:



RECURS PAISATGÍSTIC 47 / RECURSO PAISAJÍSTICO 47: RP 47, Carrer Parreta.

a) Assenyal·le el valor paisatgístic que considera que li correspon a aquest recurs paisatgístic / Señale el valor paisajístico que considere que le corresponde a este recurso paisajístico:

- Molt alt /Muy alto.
- Alt / Alto.
- Mitjà / Medio.
- Baix / Bajo.
- Molt baix / Muy bajo.

b) Seleccione un o més dels següents objectius que considera adequats per a aquest recurs paisatgístic / Seleccione uno o más de los siguientes objetivos que considera adecuados para este recurso paisajístico:

- Conservació i manteniment del caràcter existent /Conservación y mantenimiento del carácter existente.
- Restauració del caràcter / Restauración del carácter.
- Millora del caràcter existent a partir de la introducció de nous elements o la gestió dels existents / Mejora del carácter existente a partir de la introducciones de nuevos elementos o la gestión de los existentes.
- Creació d'un nou paisatge / Creación de un nuevo paisaje.**

c) Observacions: Si creu que cal fer algun aclariment o consideració respecte aquest recurs paisatgístic, la pot indicar a continuació / Observaciones: Si cree que es necesario hacer alguna aclaración o consederación respecto a este recurso paisajístico, la puede indicar a continuación:



RECURS PAISATGÍSTIC 48 / RECURSO PAISAJÍSTICO 48: RP 48, Alqueria "Alós".

a) Assenyele el valor paisatgístic que considera que li correspon a aquest recurs paisatgístic / Señale el valor paisajístico que considere que le corresponde a este recurso paisajístico:

- Molt alt /Muy alto.
- Alt / Alto.
- Mitjà / Medio.
- Baix / Bajo.
- Molt baix / Muy bajo.

b) Seleccione un o més dels següents objectius que considera adequats per a aquest recurs paisatgístic / Seleccione uno o más de los siguientes objetivos que considera adecuados para este recurso paisajístico:

- Conservació i manteniment del caràcter existent /Conservación y mantenimiento del caràcter existente.
- Restauració del caràcter / Restauración del carácter.
- Millora del caràcter existent a partir de la introducció de nous elements o la gestió dels existents / Mejora del caràcter existente a partir de la introducciones de nuevos elementos o la gestión de los existentes.
- Creació d'un nou paisatge / Creación de un nuevo paisaje.**

c) Observacions: Si creu que cal fer algun aclariment o consideració respecte aquest recurs paisatgístic, la pot indicar a continuació / Observaciones: Si cree que es necesario hacer alguna aclaración o consederación respecto a este recurso paisajístico, la puede indicar a continuación:



RECURS PAISATGÍSTIC 49 / RECURSO PAISAJÍSTICO 49: RP 49, Alqueria "Canut".

a) Assenyale el valor paisatgístic que considera que li correspon a aquest recurs paisatgístic / Señale el valor paisajístico que considere que le corresponde a este recurso paisajístico:

- Molt alt /Muy alto.
- Alt / Alto.
- Mitjà / Medio.
- Baix / Bajo.
- Molt baix / Muy bajo.

b) Seleccione un o més dels següents objectius que considera adequats per a aquest recurs paisatgístic / Seleccione uno o más de los siguientes objetivos que considera adecuados para este recurso paisajístico:

- Conservació i manteniment del caràcter existent /Conservación y mantenimiento del carácter existente.
- Restauració del caràcter / Restauración del carácter.
- Millora del caràcter existent a partir de la introducció de nous elements o la gestió dels existents / Mejora del carácter existente a partir de la introducciones de nuevos elementos o la gestión de los existentes.
- Creació d'un nou paisatge / Creación de un nuevo paisaje.**

c) Observacions: Si creu que cal fer algun aclariment o consideració respecte aquest recurs paisatgístic, la pot indicar a continuació / Observaciones: Si cree que es necesario hacer alguna aclaración o consederación respecto a este recurso paisajístico, la puede indicar a continuación:



RECURS PAISATGÍSTIC 50 / RECURSO PAISAJÍSTICO 50: RP 50, Alqueria "Moret Nueva".

a) Assenyale el valor paisatgístic que considera que li correspon a aquest recurs paisatgístic / Señale el valor paisajístico que considere que le corresponde a este recurso paisajístico:

- Molt alt /Muy alto.
- Alt / Alto.
- Mitjà / Medio.
- Baix / Bajo.
- Molt baix / Muy bajo.

b) Seleccione un o més dels següents objectius que considera adequats per a aquest recurs paisatgístic / Seleccione uno o más de los siguientes objetivos que considera adecuados para este recurso paisajístico:

- Conservació i manteniment del caràcter existent /Conservación y mantenimiento del caràcter existente.
- Restauració del caràcter / Restauración del carácter.
- Millora del caràcter existent a partir de la introducció de nous elements o la gestió dels existents / Mejora del caràcter existente a partir de la introducciones de nuevos elementos o la gestión de los existentes.
- Creació d'un nou paisatge / Creación de un nuevo paisaje.**

c) Observacions: Si creu que cal fer algun aclariment o consideració respecte aquest recurs paisatgístic, la pot indicar a continuació / Observaciones: Si cree que es necesario hacer alguna aclaración o consederación respecto a este recurso paisajístico, la puede indicar a continuación:



RECURS PAISATGÍSTIC 51 / RECURSO PAISAJÍSTICO 51: RP 51, Alqueria "Moret Vieja".

a) Assenyale el valor paisatgístic que considera que li correspon a aquest recurs paisatgístic / Señale el valor paisajístico que considere que le corresponde a este recurso paisajístico:

- Molt alt /Muy alto.
- Alt / Alto.
- Mitjà / Medio.
- Baix / Bajo.
- Molt baix / Muy bajo.

b) Seleccione un o més dels següents objectius que considera adequats per a aquest recurs paisatgístic / Seleccione uno o más de los siguientes objetivos que considera adecuados para este recurso paisajístico:

- Conservació i manteniment del caràcter existent /Conservación y mantenimiento del carácter existente.
- Restauració del caràcter / Restauración del carácter.
- Millora del caràcter existent a partir de la introducció de nous elements o la gestió dels existents / Mejora del carácter existente a partir de la introducciones de nuevos elementos o la gestión de los existentes.
- Creació d'un nou paisatge / Creación de un nuevo paisaje.**

c) Observacions: Si creu que cal fer algun aclariment o consideració respecte aquest recurs paisatgístic, la pot indicar a continuació / Observaciones: Si cree que es necesario hacer alguna aclaración o consederación respecto a este recurso paisajístico, la puede indicar a continuación:



RECURS PAISATGÍSTIC 52 / RECURSO PAISAJÍSTICO 52: RP 52, Alqueria "Pollastre".

a) Assenyele el valor paisatgístic que considera que li correspon a aquest recurs paisatgístic / Señale el valor paisajístico que considere que le corresponde a este recurso paisajístico:

- Molt alt /Muy alto.
- Alt / Alto.
- Mitjà / Medio.
- Baix / Bajo.
- Molt baix / Muy bajo.

b) Seleccione un o més dels següents objectius que considera adequats per a aquest recurs paisatgístic / Seleccione uno o más de los siguientes objetivos que considera adecuados para este recurso paisajístico:

- Conservació i manteniment del caràcter existent /Conservación y mantenimiento del caràcter existente.
- Restauració del caràcter / Restauración del carácter.
- Millora del caràcter existent a partir de la introducció de nous elements o la gestió dels existents / Mejora del caràcter existente a partir de la introducciones de nuevos elementos o la gestión de los existentes.
- Creació d'un nou paisatge / Creación de un nuevo paisaje.**

c) Observacions: Si creu que cal fer algun aclariment o consideració respecte aquest recurs paisatgístic, la pot indicar a continuació / Observaciones: Si cree que es necesario hacer alguna aclaración o consederación respecto a este recurso paisajístico, la puede indicar a continuación:



RECURS PAISATGÍSTIC 53 / RECURSO PAISAJÍSTICO 53: RP 53, Alqueria "Serra".

a) Assenyale el valor paisatgístic que considera que li correspon a aquest recurs paisatgístic / Señale el valor paisajístico que considere que le corresponde a este recurso paisajístico:

- Molt alt /Muy alto.
- Alt / Alto.
- Mitjà / Medio.
- Baix / Bajo.
- Molt baix / Muy bajo.

b) Seleccione un o més dels següents objectius que considera adequats per a aquest recurs paisatgístic / Seleccione uno o más de los siguientes objetivos que considera adecuados para este recurso paisajístico:

- Conservació i manteniment del caràcter existent /Conservación y mantenimiento del carácter existente.
- Restauració del caràcter / Restauración del carácter.
- Millora del caràcter existent a partir de la introducció de nous elements o la gestió dels existents / Mejora del carácter existente a partir de la introducciones de nuevos elementos o la gestión de los existentes.
- Creació d'un nou paisatge / Creación de un nuevo paisaje.**

c) Observacions: Si creu que cal fer algun aclariment o consideració respecte aquest recurs paisatgístic, la pot indicar a continuació / Observaciones: Si cree que es necesario hacer alguna aclaración o consederación respecto a este recurso paisajístico, la puede indicar a continuación:



RECURS PAISATGÍSTIC 54 / RECURSO PAISAJÍSTICO 54: RP 54, Alqueria "Sorregín".

a) Assenyele el valor paisatgístic que considera que li correspon a aquest recurs paisatgístic / Señale el valor paisajístico que considere que le corresponde a este recurso paisajístico:

- Molt alt /Muy alto.
- Alt / Alto.
- Mitjà / Medio.
- Baix / Bajo.
- Molt baix / Muy bajo.

b) Seleccione un o més dels següents objectius que considera adequats per a aquest recurs paisatgístic / Seleccione uno o más de los siguientes objetivos que considera adecuados para este recurso paisajístico:

- Conservació i manteniment del caràcter existent /Conservación y mantenimiento del caràcter existente.
- Restauració del caràcter / Restauración del carácter.
- Millora del caràcter existent a partir de la introducció de nous elements o la gestió dels existents / Mejora del caràcter existente a partir de la introducciones de nuevos elementos o la gestión de los existentes.
- Creació d'un nou paisatge** / Creación de un nuevo paisaje.

c) Observacions: Si creu que cal fer algun aclariment o consideració respecte aquest recurs paisatgístic, la pot indicar a continuació / Observaciones: Si cree que es necesario hacer alguna aclaración o consederación respecto a este recurso paisajístico, la puede indicar a continuación:



RECURS PAISATGÍSTIC 55 / RECURSO PAISAJÍSTICO 55: RP 55, Motor M^a Auxiliadora.

a) Assenyele el valor paisatgístic que considera que li correspon a aquest recurs paisatgístic / Señale el valor paisajístico que considere que le corresponde a este recurso paisajístico:

- Molt alt /Muy alto.
- Alt / Alto.
- Mitjà / Medio.
- Baix / Bajo.
- Molt baix / Muy bajo.

b) Seleccione un o més dels següents objectius que considera adequats per a aquest recurs paisatgístic / Seleccione uno o más de los siguientes objetivos que considera adecuados para este recurso paisajístico:

- Conservació i manteniment del caràcter existent /Conservación y mantenimiento del carácter existente.
- Restauració del caràcter / Restauración del carácter.
- Millora del caràcter existent a partir de la introducció de nous elements o la gestió dels existents / Mejora del carácter existente a partir de la introducciones de nuevos elementos o la gestión de los existentes.
- Creació d'un nou paisatge / Creación de un nuevo paisaje.**

c) Observacions: Si creu que cal fer algun aclariment o consideració respecte aquest recurs paisatgístic, la pot indicar a continuació / Observaciones: Si cree que es necesario hacer alguna aclaración o consederación respecto a este recurso paisajístico, la puede indicar a continuación:



RECURS PAISATGÍSTIC 56 / RECURSO PAISAJÍSTICO 56: RP 56, Camí de Picanya.

a) Assenyele el valor paisatgístic que considera que li correspon a aquest recurs paisatgístic / Señale el valor paisajístico que considere que le corresponde a este recurso paisajístico:

- Molt alt /Muy alto.
- Alt / Alto.
- Mitjà / Medio.
- Baix / Bajo.
- Molt baix / Muy bajo.

b) Seleccione un o més dels següents objectius que considera adequats per a aquest recurs paisatgístic / Seleccione uno o más de los siguientes objetivos que considera adecuados para este recurso paisajístico:

- Conservació i manteniment del caràcter existent /Conservación y mantenimiento del caràcter existente.
- Restauració del caràcter / Restauración del carácter.
- Millora del caràcter existent a partir de la introducció de nous elements o la gestió dels existents / Mejora del caràcter existente a partir de la introducciones de nuevos elementos o la gestión de los existentes.
- Creació d'un nou paisatge / Creación de un nuevo paisaje.**

c) Observacions: Si creu que cal fer algun aclariment o consideració respecte aquest recurs paisatgístic, la pot indicar a continuació / Observaciones: Si cree que es necesario hacer alguna aclaración o consederación respecto a este recurso paisajístico, la puede indicar a continuación:



RECURS PAISATGÍSTIC 57 / RECURSO PAISAJÍSTICO 57: RP 57, Camí de les Penyetes i Camí Alqueria del Pollastre.

a) Assenyal·le el valor paisatgístic que considera que li correspon a aquest recurs paisatgístic / Señale el valor paisajístico que considere que le corresponde a este recurso paisajístico:

- Molt alt /Muy alto.
- Alt / Alto.
- Mitjà / Medio.
- Baix / Bajo.
- Molt baix / Muy bajo.

b) Seleccione un o més dels següents objectius que considera adequats per a aquest recurs paisatgístic / Seleccione uno o más de los siguientes objetivos que considera adecuados para este recurso paisajístico:

- Conservació i manteniment del caràcter existent /Conservación y mantenimiento del carácter existente.
- Restauració del caràcter / Restauración del carácter.
- Millora del caràcter existent a partir de la introducció de nous elements o la gestió dels existents / Mejora del carácter existente a partir de la introducciones de nuevos elementos o la gestión de los existentes.
- Creació d'un nou paisatge / Creación de un nuevo paisaje.**

c) Observacions: Si creu que cal fer algun aclariment o consideració respecte aquest recurs paisatgístic, la pot indicar a continuació / Observaciones: Si cree que es necesario hacer alguna aclaración o consederación respecto a este recurso paisajístico, la puede indicar a continuación:



RECURS PAISATGÍSTIC 58 / RECURSO PAISAJÍSTICO 58: RP 58, Camí de Faitanar.

a) Assenyele el valor paisatgístic que considera que li correspon a aquest recurs paisatgístic / Señale el valor paisajístico que considere que le corresponde a este recurso paisajístico:

- Molt alt /Muy alto.
- Alt / Alto.
- Mitjà / Medio.
- Baix / Bajo.
- Molt baix / Muy bajo.

b) Seleccione un o més dels següents objectius que considera adequats per a aquest recurs paisatgístic / Seleccione uno o más de los siguientes objetivos que considera adecuados para este recurso paisajístico:

- Conservació i manteniment del caràcter existent /Conservación y mantenimiento del caràcter existente.
- Restauració del caràcter / Restauración del carácter.
- Millora del caràcter existent a partir de la introducció de nous elements o la gestió dels existents / Mejora del caràcter existente a partir de la introducciones de nuevos elementos o la gestión de los existentes.
- Creació d'un nou paisatge / Creación de un nuevo paisaje.**

c) Observacions: Si creu que cal fer algun aclariment o consideració respecte aquest recurs paisatgístic, la pot indicar a continuació / Observaciones: Si cree que es necesario hacer alguna aclaración o consederación respecto a este recurso paisajístico, la puede indicar a continuación:



RECURS PAISATGÍSTIC 59 / RECURSO PAISAJÍSTICO 59: RP 59, Camí Fondo del Cementeri.

a) Assenyale el valor paisatgístic que considera que li correspon a aquest recurs paisatgístic / Señale el valor paisajístico que considere que le corresponde a este recurso paisajístico:

- Molt alt /Muy alto.
- Alt / Alto.
- Mitjà / Medio.
- Baix / Bajo.
- Molt baix / Muy bajo.

b) Seleccione un o més dels següents objectius que considera adequats per a aquest recurs paisatgístic / Seleccione uno o más de los siguientes objetivos que considera adecuados para este recurso paisajístico:

- Conservació i manteniment del caràcter existent /Conservación y mantenimiento del carácter existente.
- Restauració del caràcter / Restauración del carácter.
- Millora del caràcter existent a partir de la introducció de nous elements o la gestió dels existents / Mejora del carácter existente a partir de la introducciones de nuevos elementos o la gestión de los existentes.
- Creació d'un nou paisatge / Creación de un nuevo paisaje.**

c) Observacions: Si creu que cal fer algun aclariment o consideració respecte aquest recurs paisatgístic, la pot indicar a continuació / Observaciones: Si cree que es necesario hacer alguna aclaración o consederación respecto a este recurso paisajístico, la puede indicar a continuación:



RECURS PAISATGÍSTIC 60 / RECURSO PAISAJÍSTICO 60: RP 60, Església de Sant Ramón Nonato.

a) Assenyaie el valor paisatgístic que considera que li correspon a aquest recurs paisatgístic / Señale el valor paisajístico que considere que le corresponde a este recurso paisajístico:

- Molt alt /Muy alto.
- Alt / Alto.
- Mitjà / Medio.
- Baix / Bajo.
- Molt baix / Muy bajo.

b) Seleccione un o més dels següents objectius que considera adequats per a aquest recurs paisatgístic / Seleccione uno o más de los siguientes objetivos que considera adecuados para este recurso paisajístico:

- Conservació i manteniment del caràcter existent /Conservación y mantenimiento del caràcter existente.
- Restauració del caràcter / Restauración del carácter.
- Millora del caràcter existent a partir de la introducció de nous elements o la gestió dels existents / Mejora del caràcter existente a partir de la introducciones de nuevos elementos o la gestión de los existentes.
- Creació d'un nou paisatge / Creación de un nuevo paisaje.**

c) Observacions: Si creu que cal fer algun aclariment o consideració respecte aquest recurs paisatgístic, la pot indicar a continuació / Observaciones: Si cree que es necesario hacer alguna aclaración o consederación respecto a este recurso paisajístico, la puede indicar a continuación:



RECURS PAISATGÍSTIC 61 / RECURSO PAISAJÍSTICO 61: RP 61, Església de Sant Vicent Ferrer.

a) Assenyale el valor paisatgístic que considera que li correspon a aquest recurs paisatgístic / Señale el valor paisajístico que considere que le corresponde a este recurso paisajístico:

- Molt alt /Muy alto.
- Alt / Alto.
- Mitjà / Medio.
- Baix / Bajo.
- Molt baix / Muy bajo.

b) Seleccione un o més dels següents objectius que considera adequats per a aquest recurs paisatgístic / Seleccione uno o más de los siguientes objetivos que considera adecuados para este recurso paisajístico:

- Conservació i manteniment del caràcter existent /Conservación y mantenimiento del carácter existente.
- Restauració del caràcter / Restauración del carácter.
- Millora del caràcter existent a partir de la introducció de nous elements o la gestió dels existents / Mejora del carácter existente a partir de la introducciones de nuevos elementos o la gestión de los existentes.
- Creació d'un nou paisatge / Creación de un nuevo paisaje.**

c) Observacions: Si creu que cal fer algun aclariment o consideració respecte aquest recurs paisatgístic, la pot indicar a continuació / Observaciones: Si cree que es necesario hacer alguna aclaración o consederación respecto a este recurso paisajístico, la puede indicar a continuación:



RECURS PAISATGÍSTIC 62 / RECURSO PAISAJÍSTICO 62: RP 62, Parc Pablo Iglesias.

a) Assenyele el valor paisatgístic que considera que li correspon a aquest recurs paisatgístic / Señale el valor paisajístico que considere que le corresponde a este recurso paisajístico:

- Molt alt /Muy alto.
- Alt / Alto.
- Mitjà / Medio.
- Baix / Bajo.
- Molt baix / Muy bajo.

b) Seleccione un o més dels següents objectius que considera adequats per a aquest recurs paisatgístic / Seleccione uno o más de los siguientes objetivos que considera adecuados para este recurso paisajístico:

- Conservació i manteniment del caràcter existent /Conservación y mantenimiento del caràcter existente.
- Restauració del caràcter / Restauración del carácter.
- Millora del caràcter existent a partir de la introducció de nous elements o la gestió dels existents / Mejora del caràcter existente a partir de la introducciones de nuevos elementos o la gestión de los existentes.
- Creació d'un nou paisatge / Creación de un nuevo paisaje.**

c) Observacions: Si creu que cal fer algun aclariment o consideració respecte aquest recurs paisatgístic, la pot indicar a continuació / Observaciones: Si cree que es necesario hacer alguna aclaración o consederación respecto a este recurso paisajístico, la puede indicar a continuación:



RECURS PAISATGÍSTIC 63 / RECURSO PAISAJÍSTICO 63: RP 63, Parc Dolores Ibarruri.

a) Assenyale el valor paisatgístic que considera que li correspon a aquest recurs paisatgístic / Señale el valor paisajístico que considere que le corresponde a este recurso paisajístico:

- Molt alt /Muy alto.
- Alt / Alto.
- Mitjà / Medio.
- Baix / Bajo.
- Molt baix / Muy bajo.

b) Seleccione un o més dels següents objectius que considera adequats per a aquest recurs paisatgístic / Seleccione uno o más de los siguientes objetivos que considera adecuados para este recurso paisajístico:

- Conservació i manteniment del caràcter existent /Conservación y mantenimiento del caràcter existente.
- Restauració del caràcter / Restauración del carácter.
- Millora del caràcter existent a partir de la introducció de nous elements o la gestió dels existents / Mejora del caràcter existente a partir de la introducciones de nuevos elementos o la gestión de los existentes.
- Creació d'un nou paisatge / Creación de un nuevo paisaje.**

c) Observacions: Si creu que cal fer algun aclariment o consideració respecte aquest recurs paisatgístic, la pot indicar a continuació / Observaciones: Si cree que es necesario hacer alguna aclaración o consederación respecto a este recurso paisajístico, la puede indicar a continuación:



RECURS PAISATGÍSTIC 64 / RECURSO PAISAJÍSTICO 64: RP 64, La línia del ferrocarril.

a) Assenyele el valor paisatgístic que considera que li correspon a aquest recurs paisatgístic / Señale el valor paisajístico que considere que le corresponde a este recurso paisajístico:

- Molt alt /Muy alto.
- Alt / Alto.
- Mitjà / Medio.
- Baix / Bajo.
- Molt baix / Muy bajo.

b) Seleccione un o més dels següents objectius que considera adequats per a aquest recurs paisatgístic / Seleccione uno o más de los siguientes objetivos que considera adecuados para este recurso paisajístico:

- Conservació i manteniment del caràcter existent /Conservación y mantenimiento del caràcter existente.
- Restauració del caràcter / Restauración del carácter.
- Millora del caràcter existent a partir de la introducció de nous elements o la gestió dels existents / Mejora del caràcter existente a partir de la introducciones de nuevos elementos o la gestión de los existentes.
- Creació d'un nou paisatge / Creación de un nuevo paisaje.**

c) Observacions: Si creu que cal fer algun aclariment o consideració respecte aquest recurs paisatgístic, la pot indicar a continuació / Observaciones: Si cree que es necesario hacer alguna aclaración o consederación respecto a este recurso paisajístico, la puede indicar a continuación:



RECURS PAISATGÍSTIC 65 / RECURSO PAISAJÍSTICO 65: RP 65, L'autovia V-30.

a) Assenyele el valor paisatgístic que considera que li correspon a aquest recurs paisatgístic / Señale el valor paisajístico que considere que le corresponde a este recurso paisajístico:

- Molt alt /Muy alto.
- Alt / Alto.
- Mitjà / Medio.
- Baix / Bajo.
- Molt baix / Muy bajo.

b) Seleccione un o més dels següents objectius que considera adequats per a aquest recurs paisatgístic / Seleccione uno o más de los siguientes objetivos que considera adecuados para este recurso paisajístico:

- Conservació i manteniment del caràcter existent /Conservación y mantenimiento del caràcter existente.
- Restauració del caràcter / Restauración del carácter.
- Millora del caràcter existent a partir de la introducció de nous elements o la gestió dels existents / Mejora del caràcter existente a partir de la introducciones de nuevos elementos o la gestión de los existentes.
- Creació d'un nou paisatge / Creación de un nuevo paisaje.**

c) Observacions: Si creu que cal fer algun aclariment o consideració respecte aquest recurs paisatgístic, la pot indicar a continuació / Observaciones: Si cree que es necesario hacer alguna aclaración o consederación respecto a este recurso paisajístico, la puede indicar a continuación:



RECURS PAISATGÍSTIC 66 / RECURSO PAISAJÍSTICO 66: RP 66, L'autovia A-3.

a) Assenyele el valor paisatgístic que considera que li correspon a aquest recurs paisatgístic / Señale el valor paisajístico que considere que le corresponde a este recurso paisajístico:

- Molt alt /Muy alto.
- Alt / Alto.
- Mitjà / Medio.
- Baix / Bajo.
- Molt baix / Muy bajo.

b) Seleccione un o més dels següents objectius que considera adequats per a aquest recurs paisatgístic / Seleccione uno o más de los siguientes objetivos que considera adecuados para este recurso paisajístico:

- Conservació i manteniment del caràcter existent /Conservación y mantenimiento del caràcter existente.
- Restauració del caràcter / Restauración del carácter.
- Millora del caràcter existent a partir de la introducció de nous elements o la gestió dels existents / Mejora del caràcter existente a partir de la introducciones de nuevos elementos o la gestión de los existentes.
- Creació d'un nou paisatge / Creación de un nuevo paisaje.**

c) Observacions: Si creu que cal fer algun aclariment o consideració respecte aquest recurs paisatgístic, la pot indicar a continuació / Observaciones: Si cree que es necesario hacer alguna aclaración o consederación respecto a este recurso paisajístico, la puede indicar a continuación:



RECURS PAISATGÍSTIC 67 / RECURSO PAISAJÍSTICO 67: RP 67, La carretera CV-3215, de Torrent.

a) Assenyal·le el valor paisatgístic que considera que li correspon a aquest recurs paisatgístic / Señale el valor paisajístico que considere que le corresponde a este recurso paisajístico:

- Molt alt /Muy alto.
- Alt / Alto.
- Mitjà / Medio.
- Baix / Bajo.
- Molt baix / Muy bajo.

b) Seleccione un o més dels següents objectius que considera adequats per a aquest recurs paisatgístic / Seleccione uno o más de los siguientes objetivos que considera adecuados para este recurso paisajístico:

- Conservació i manteniment del caràcter existent /Conservación y mantenimiento del carácter existente.
- Restauració del caràcter / Restauración del carácter.
- Millora del caràcter existent a partir de la introducció de nous elements o la gestió dels existents / Mejora del carácter existente a partir de la introducciones de nuevos elementos o la gestión de los existentes.
- Creació d'un nou paisatge / Creación de un nuevo paisaje.**

c) Observacions: Si creu que cal fer algun aclariment o consideració respecte aquest recurs paisatgístic, la pot indicar a continuació / Observaciones: Si cree que es necesario hacer alguna aclaración o consederación respecto a este recurso paisajístico, la puede indicar a continuación:



Indique si, a banda de totes les Unitats de Paisatge i Recursos Paisatgístics, **tant de l'àmbit urbà com rural, analitzats, considera que cal destacar algun altre** element dins del terme municipal de Xirivella / Indique si, a parte de todas las Unidades de Paisaje y Recursos Paisajísticos, tanto en el ámbito urbano como rural, analizados, considera que es necesario destacar algún otro elemento dentro del término municipal de Xirivella:

4 ANNEX III: RESULTATS DE L'ENQUESTA DE VALORACIÓ DE PAISATGE

El Taller de Valoració de Paisatge ha resultat ser molt eficient i significatiu. Han participat un conjunt de 28 persones que han completat l'enquesta facilitada, malgrat que no tots han valorat totes les Unitats de Paisatge ni tots els Recursos Paisatgístics. La participació ha seguit oberta però especialment dirigida a persones actives de les associacions existents.

El procés ha generat un conjunt de resultats que s'adjunten en l'apartat Annexos del present document. Però, a continuació, com a síntesi es presenten per a cada Unitat de Paisatge i per a cada Recurs Paisatgístic, una taula resum dels resultats totals. Però, a més, per simplificar la seua compressió s'han representat els Valors Paisatgístics de les taules en forma de sector circular, generant per a cada Unitat de Paisatge i per a cada Recurs Paisatgístic un sector.

4.1 VALORACIÓ DE LES UNITATS DE PAISATGE.

4.1.1 UNITATS DE PAISATGE URBANES.

El següent és mostrar els resultats globals obtinguts per a cada una de les Unitats de Paisatge Urbanes de la localitat de Xirivella. Per tant, s'ha pensat en la forma de per ensenyar-los de manera que resulten de fàcil comprensió al primer colp de vista, per a això s'han elaborat unes taules resum on queda reflectit el nombre de persones que han optat per cadascun dels valors i dels objectius per a cada unitat.

A continuació, s'han representat gràficament els valors de les taules en forma de sectors circulars, definint per a cada valor i cada objectiu el percentatge de persona que han triat cadascuna de les diferents possibles opcions.

Però abans de passar a veure tots aquests resultats assenyalar que, per simplificar, s'han utilitzat unes sigles en lloc de tot el nom sencer tant per als valors de paisatge com per als objectius que es poden triar. Tant els valors de qualitat paisatgística como els objectius donats són els definits pel Reglament de Paisatge de la Comunitat Valenciana, aleshores la correspondència entre les sigles utilitzades en les taules i en els gràfics és la que es mostra a continuació.

Per als valors de qualitat paisatgística, la correspondència és:

SIGLES	VALOR
MA	MOLT ALT
A	ALT
M	MITJÀ
B	BAIX
MB	MOLT BAIX

Per una altra banda, per als objectius aquesta correspondència ve donada per:

SIGLES	VALOR
C	Conservació i manteniment del caràcter existent
R	Restauració del caràcter
M	Millora del caràcter existent a partir de la introducció de nous elements o la gestió dels existents
CR	Creació d'un nou paisatge

Per a cada Unitat de Paisatge Urbana, els resultats globals de l'enquesta de Valoració de Paisatge de Xirivella són:

UP 1: VIARI AMB DOS SENTITS DE CIRCULACIÓ, EN EDIFICACIÓ OBERTA

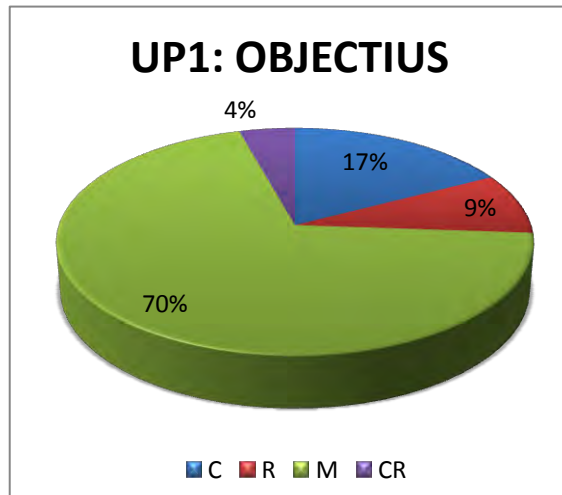
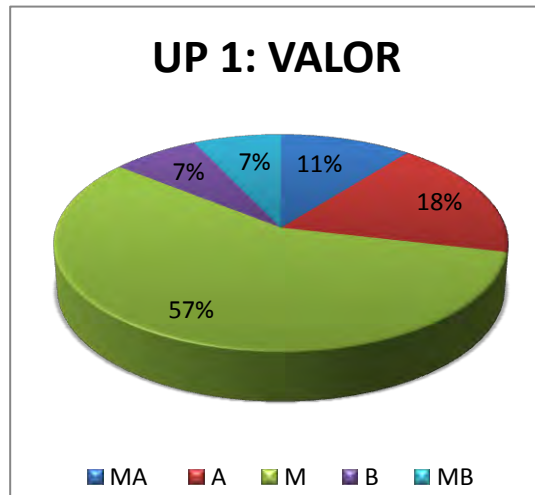


LA PAU



CAMÍ NOU

UP1	VALOR DE PAISATGE					OBJECTIUS			
	MA	A	M	B	MB	C	R	M	CR
RESULTATS	3	5	16	2	2	4	2	16	1
TOTALS	28					-			



En vista dels resultats obtinguts i la seua representació gràfica en forma de sector circular, es pot afirmar que més de la meitat dels enquestats opinen que a la UP 1 té un valor de paisatge Mitjà. A més, la gran majoria afirmen que per a aquesta unitat l'objectiu a aconseguir és el de Millorar els seu caràcter.

Com a observacions sobre la UP 1, els participants han anotat les següents:

- L'avinguda de la Pau li correspon un Valor Paisatgístic Baix, especialment en el seu tram final.
- Existeix la necessitat de restauració de les voreres i d'algunes façanes.
- Intentar disminuir el trànsit de vehicles pesats.
- Referent a l'avinguda de la Pau, millorar la part més pròxima al terme municipal de Mislata (zona verda).
- Mal servei per als comerços.
- Contenedors de fem soterrats.
- Restauració dels viaris i més aparcaments en aquesta zona. Crear un carril bici que connecte les avingudes de la Pau i Camí Nou.

**UP 2: VIARI AMB DOS SENTITS DE CIRCULACIÓ I DUES LÍNIES
D'APARCAMENTS, EN EDIFICACIÓ OBERTA**

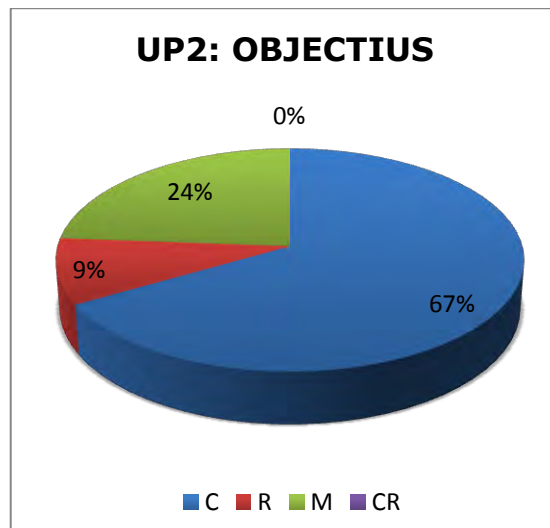
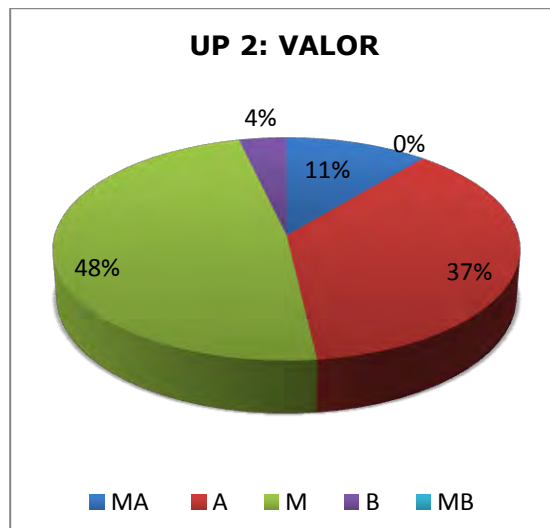


ART MAJOR DE LA SEDA



CONSTITUCIÓ

UP2	VALOR DE PAISATGE					OBJECTIUS			
	MA	A	M	B	MB	C	R	M	CR
RESULTATS	3	10	13	1	0	14	2	5	0
TOTALS	27					-			



En els resultats recollits s'observa que aproximadament la meitat dels col·laboradors afirmen que el Valor Paisatgístic de la UP2 és Mitjà, però és de consideració que també molts li assignen a la unitat un valor Alt, al temps que ningú proposa que el valor és Molt Baix.

Respecte als Objectius dues terceres parts dels enquestats li adjudiquen el de Conservació i manteniment del caràcter existent.

Les observacions anotades són:

Millorar tota l'avinguda Art Major de la Seda, en general.

En l'avinguda Art Major de la Seda els esglaons són molt alts.

Millorar la il·luminació.

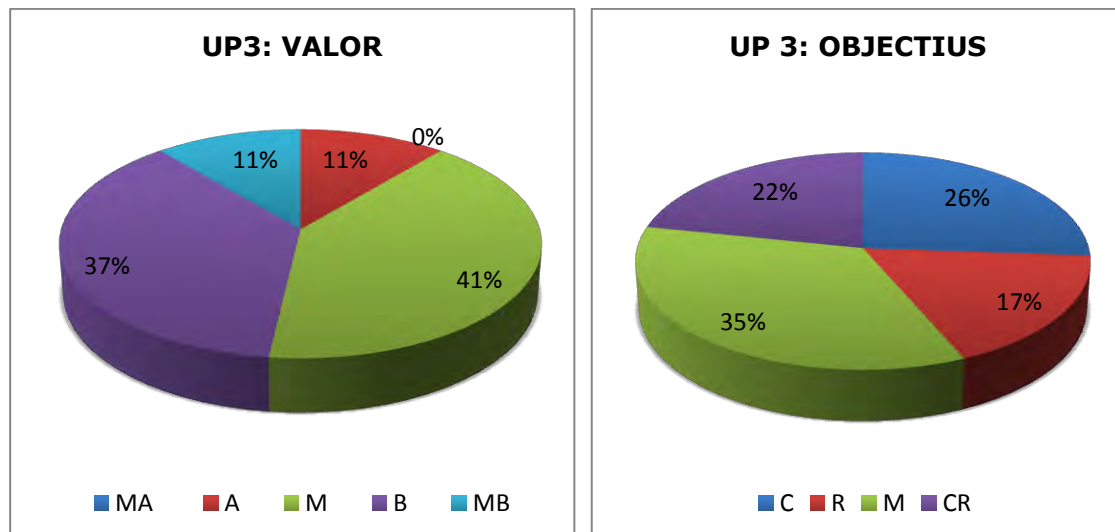
**UP 3: VIARI AMB DOS SENTITS DE CIRCULACIÓ I MÉS DE DUES LÍNIES
D'APARCAMENTS. INDUSTRIAL**



ALQUERIA MORET



UP3	VALOR DE PAISATGE					OBJECTIUS			
	MA	A	M	B	MB	C	R	M	CR
RESULTATS	0	3	11	10	3	6	4	8	5
TOTALS	27					-			



Es considera que el Valor corresponent a la Unitat de Paisatge 3 (UP3) es troba entre Mitjà i Baix, ja que pràcticament el mateix nombre de participants s'han decantat per una i altra opció.

Però, a l'hora d'eleger l'Objectiu a aconseguir no existeix tanta unanimitat, sinó que la gent s'ha repartit entre tots quatre objectius possibles, no havent cap persona que s'incline per assignar més d'un objectiu.

Les observacions aportades sobre aquesta unitat són:

Zona especialment necessitada de millores i molt abandonada actualment.

Millorar tot el polígon en general.

Millorar l'accés a la zona.

**UP 4: VIARI AMB DOS SENTITS DE CIRCULACIÓ I DUES LÍNIES
D'APARCAMENTS I VEGETACIÓ**

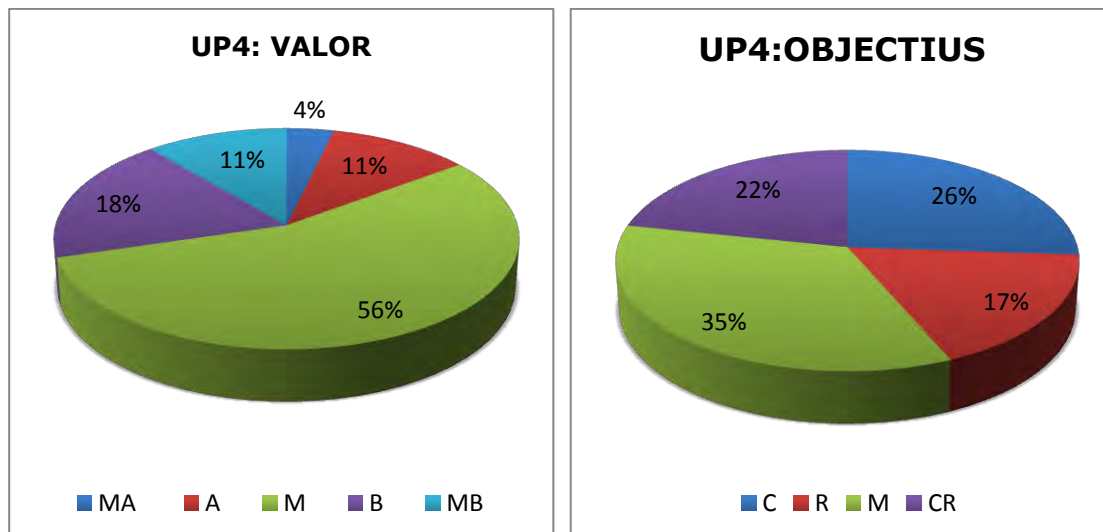


ANDRÉS SEGOVIA



JOAN FUSTER

UP4	VALOR DE PAISATGE					OBJECTIUS			
	MA	A	M	B	MB	C	R	M	CR
RESULTATS	1	3	15	5	3	4	3	12	1
TOTALS	27					-			



Més de la meitat dels enquestats han optat per dir que el Valor de Paisatge que consideren que té la Unitat de Paisatge 4 (UP4) és Mitjà, seguit pel valor Baix i després, el que nombre de participants que consideren que li correspon un valor Alt és el mateix que el que li atorguen un valor Molt Baix.

L'objectiu que ha estat més triat és el de Millora del caràcter existent a partir de la introducció de nous elements o la gestió dels existents seguit pel de Conservació i manteniment del caràcter existent.

Les observacions anotades sobre aquesta unitat són:

Falta vegetació.

Restauració o conservació de les façanes d'alguns edificis.

UP5: VIARI AMB UN SENTIT DE CIRCULACIÓ I DUES LÍNIES D'APARCAMENTS, SENSE VEGETACIÓ

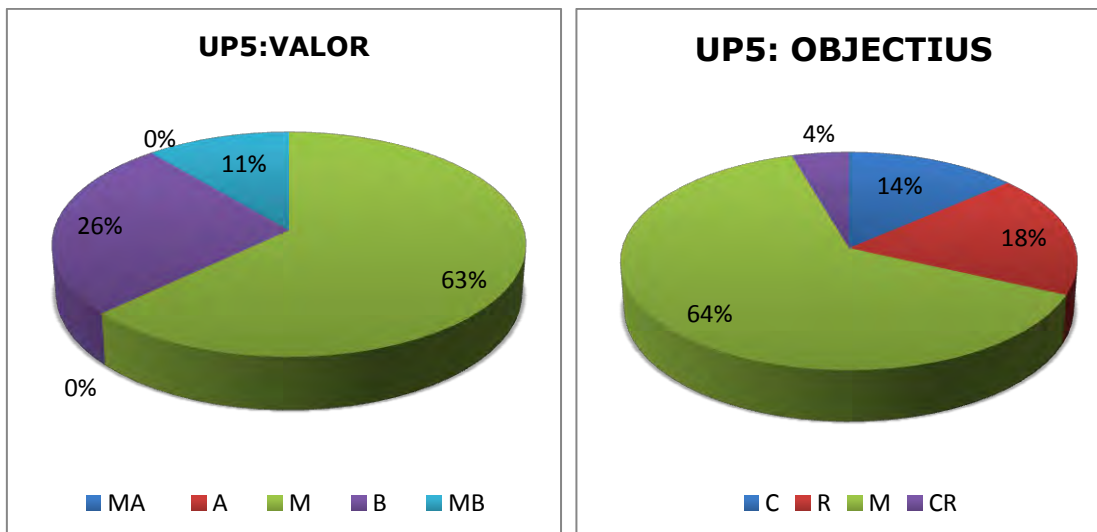


ALACANT



DOCTOR FLEMING

UP5	VALOR DE PAISATGE					OBJECTIUS			
	MA	A	M	B	MB	C	R	M	CR
RESULTATS	0	0	17	7	3	3	4	14	1
TOTALS	27					-			



La major part dels presents estimen que el Valor de Paisatge que li correspon a la UP5 és de Mitjà, seguit pel Baix i Molt Baix. La resta de valors no han estat considerats per ningun dels enquestats.

De la mateixa manera l'Objectiu que més ha estat elegit és de Millora del caràcter existent a partir de la introducció de nous elements o la gestió dels existents.

I les observacions que han estat aportades pels enquestats són:

Falta vegetació en aquests viaris.

Existeix una gran necessitat d'aparcaments i de parcs i jardins públics, en general.

Millorar l'enllumenat públic i el perímetre.

**UP 6: VIARI AMB UN SENTIT DE CIRCULACIÓ I DUES LÍNIES
D'APARCAMENTS, AMB VEGETACIÓ**

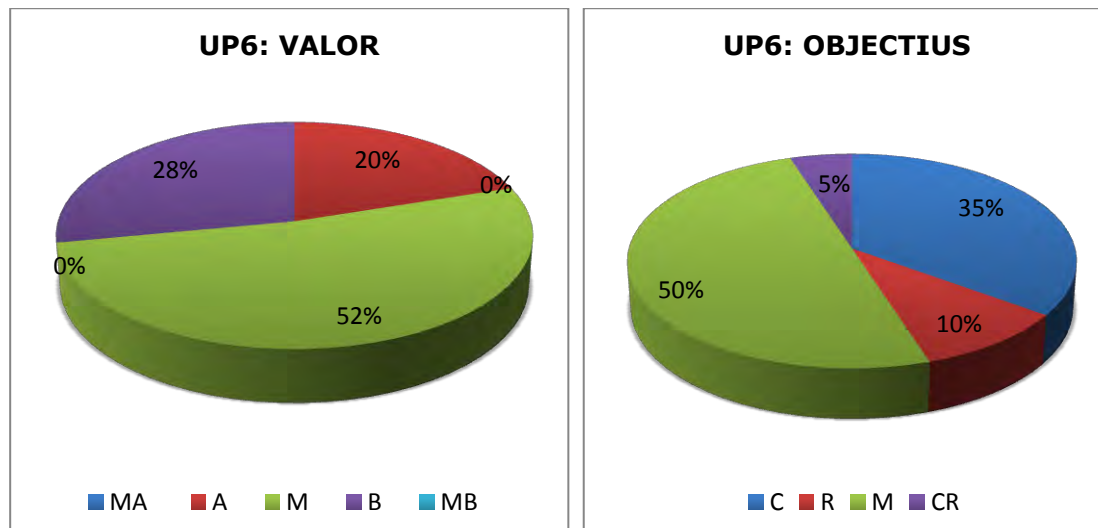


FÈLIX RODRÍGUEZ DE LA FUENTE



CARMEN ESTELLÉS

UP6	VALOR DE PAISATGE					OBJECTIUS			
	MA	A	M	B	MB	C	R	M	CR
RESULTATS	0	5	13	7	0	7	2	10	1
TOTALS	25					-			



Més de la meitat dels participants han optat per elegir com a Valor Paisatgístic més adequat per a la UP6 el de Mitjà, seguit pel de Baix.

En canvi, a l'hora d'elegir els Objectius a assolir amb les possibles actuacions a realitzar sobre aquesta unitat existeix més disparitat. Però, de totes formes l'objectiu més triat és el de Millora del caràcter existent a partir de la introducció de nous elements o la gestió dels existents.

Per una altra banda, les observacions manifestades pels enquestats són:

Falta vegetació en els viaris.

Millorar l'enllumenat públic i el perímetre.

**UP 7: VIARI AMB UN SENTIT DE CIRCULACIÓ I DUES LÍNIES
D'APARCAMENTS, SENSE VEGETACIÓ, EN HABITATGE ADOSAT**

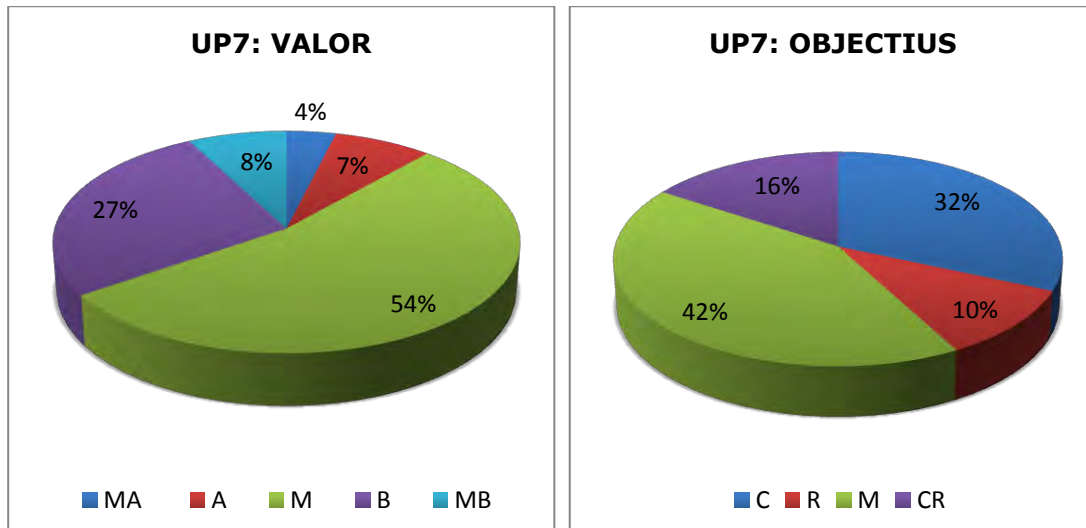


LOS ÁNGELES



SOLIDARIDAD

UP7	VALOR DE PAISATGE					OBJECTIUS			
	MA	A	M	B	MB	C	R	M	CR
RESULTATS	1	2	14	7	2	2	2	8	3
TOTALS	26					-			



De tots els enquestats, més de la meitat consideren que el Valor de Paisatge de la Unitat de Paisatge 7 (UP7) és Mitjà, seguit pel valor Baix amb la meitat de vots que el valor Mitjà.

L'Objectiu més triat és el de Millora del caràcter existent a partir de la introducció de nous elements o la gestió dels existents, seguit pel de Conservació i manteniment del caràcter existent.

A continuació es citen les observacions anotades pels participants del Taller de Valoració de Paisatge de Xirivella:

Carrer Solidaritat necessita ser millorat al llarg de tot el viari.

Millora de l'enllumenat públic.

**UP 8: VIARI AMB UN SENTIT DE CIRCULACIÓ I UNA O DUES LÍNIES
D'APARCAMENTS, EN EDIFICACIÓ OBERTA**

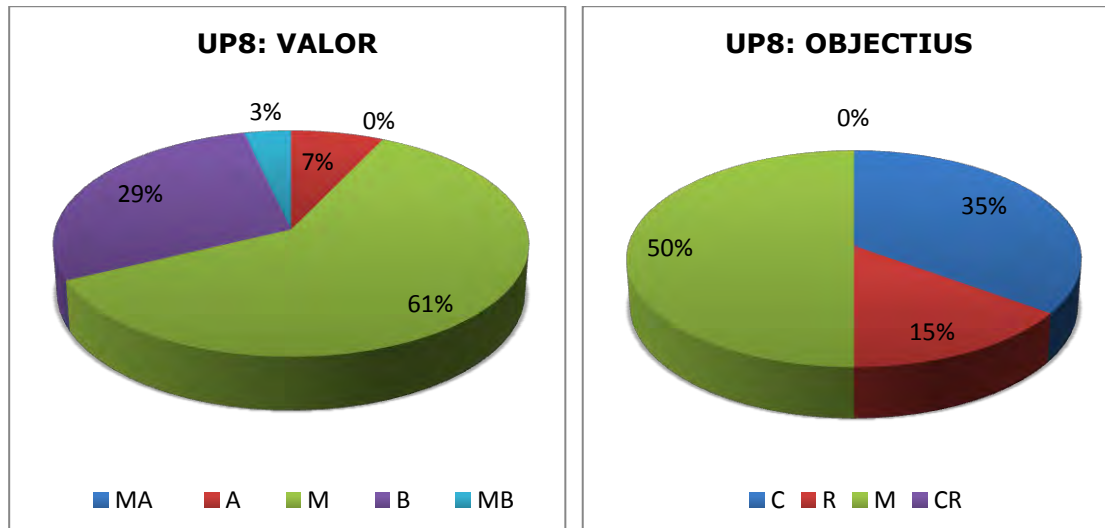


DOCTOR FERRAN



LEPANTO

UP8	VALOR DE PAISATGE					OBJECTIUS			
	MA	A	M	B	MB	C	R	M	CR
RESULTATS	0	2	17	8	1	7	3	10	0
TOTALS	28					-			



En el cas de la Unitat de Paisatge 8 (UP8), el valor de paisatge que s'ha considerat més adequat per més del 60% dels enquestats és de Mitjà, seguit per el 29% obtingut pel valor Baix.

L'Objectiu seleccionat en primer lloc és el de Millora del caràcter existent a partir de la introducció de nous elements o la gestió dels existents, seguit pel de Conservació i manteniment del caràcter existent.

Només un dels participants en l'enquesta han aportat algun tipus d'observació en l'apartat corresponent, que és:

Canvi del paviment i del mobiliari urbà.

**UP 9: VIARI AMB UN SENTIT DE CIRCULACIÓ I UNA LÍNEA
D'APARCAMENTS, EN HABITATGE ADOSSAT**

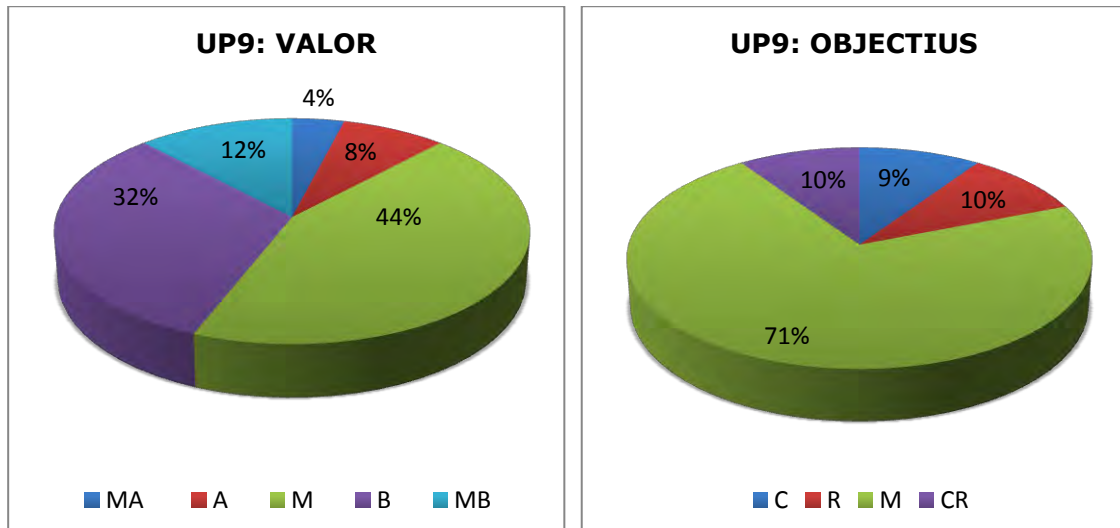


SÈQUIA



FRANCESC DE VINATEA

UP9	VALOR DE PAISATGE					OBJECTIUS			
	MA	A	M	B	MB	C	R	M	CR
RESULTATS	1	2	11	8	3	2	2	15	2
TOTALS	25					-			



Es considera que el Valor corresponent a la Unitat de Paisatge 9 (UP9) es troba entre Mitjà i Baix, ja que entre aquests dos valors és on es troben la pràcticament la totalitat dels participants.

Però, a l'hora d'elegir l'Objectiu a aconseguir destacar que aproximadament el 70% dels participants s'han decantat per l'Objectiu de Millora del caràcter existent a partir de la introducció de nous elements o la gestió dels existents. Els altres tres objectius han estat seleccionats pel mateix nombre de persones.

Les observacions anotades en l'apartat corresponent són:

- Canvi del paviment.
- Canvi del mobiliari urbà.
- Conservació de les edificacions que presenten cert valor.
- Canvi de l'enllumenat públic.

UP 10: VIARI PER A VIANANTS EN EL NUCLI HISTÒRIC

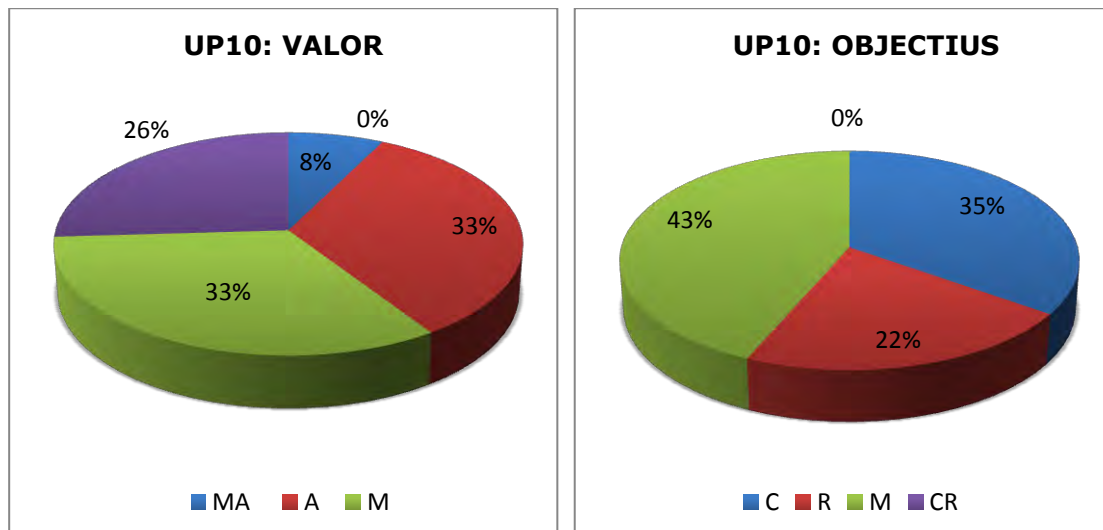


NUEVA



VERGE DE LA SALUT

UP10	VALOR DE PAISATGE					OBJECTIUS			
	MA	A	M	B	MB	C	R	M	CR
RESULTATS	2	9	9	7	0	8	5	10	0
TOTALS	27					-			



En aquest cas, l'opinió dels participants respecte al Valor de Paisatge que li correspon a la Unitat de Paisatge 10 (UP10), és molt variada ja que ha hagut coincidència entre el nombre de persones que han seleccionat els valors Alt i Mitjà, seguit pel nombre d'enquestats que han optat per assignar el valor de Baix.

Els objectius seleccionats per ordre de preferència són, en primer lloc, el de Millora del caràcter existent a partir de la introducció de nous elements o la gestió dels existents, en segon lloc, el de Conservació i manteniment del caràcter existent. I per últim, el de Restauració del caràcter.

Les observacions anotades pels participants en l'enquesta són:

- Conservació de les cases de poble.
- Canvi del paviment.
- Canvi del mobiliari urbà.
- Canvi de l'enllumenat públic.

**UP 11: VIARI AMB UN SENTIT DE CIRCULACIÓ I SENSE LÍNIES
D'APARCAMENT EN EL NUCLI HISTÒRIC**

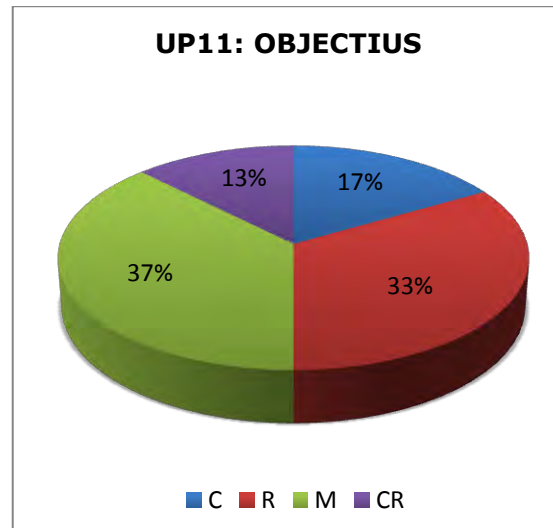
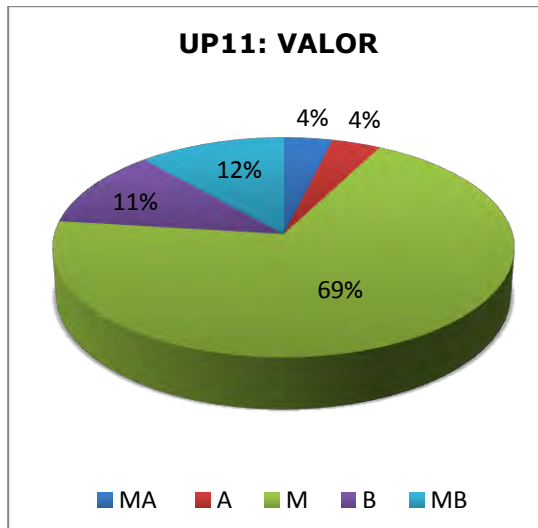


POZO



LES LLIMERES

UP11	VALOR DE PAISATGE					OBJECTIUS			
	MA	A	M	B	MB	C	R	M	CR
RESULTATS	1	1	18	8	3	4	8	9	3
TOTALS	26					-			



Per a la Unitat de Paisatge 11 (UP11) tots els valors han estat seleccionats per algun dels enquestats, però la gran majoria, més de les dues terceres parts del participants s'han marcat l'opció donada pel valor Mitjà.

Els Objectius més seleccionats són el de Restauració del caràcter i del Millora del caràcter existent a partir de la introducció de nous elements o la gestió dels existents.

En les observacions anotades es troben:

- Creació de viaris per a vianants.
- Conservació de les cases de poble.
- Canvi del paviment.
- Canvi del mobiliari urbà i de l'enllumenat públic.

UP 12: PLACES I ZONES VERDES

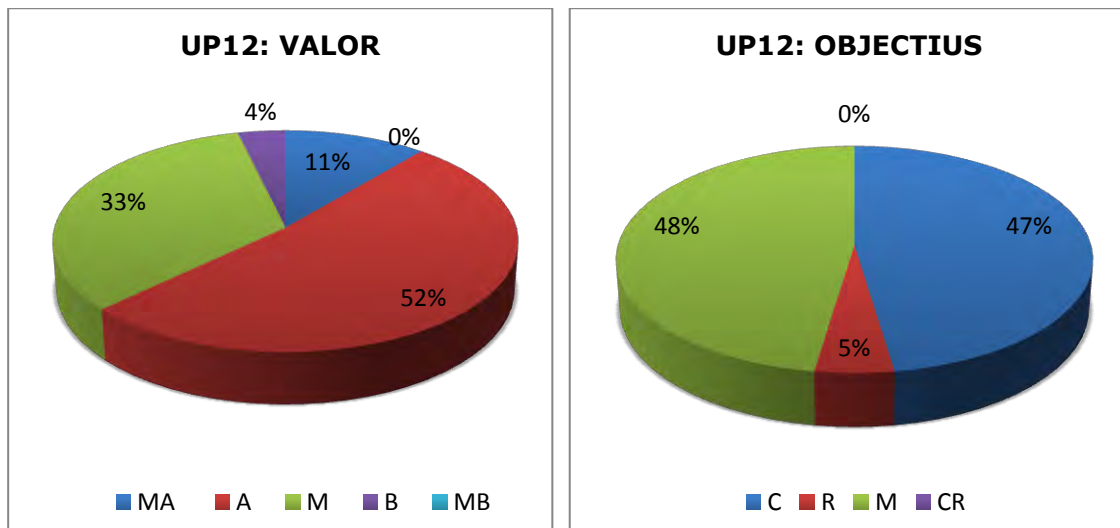


PAÍS VALENCIA



DOLORES IBARRURI

UP12	VALOR DE PAISATGE					OBJECTIUS			
	MA	A	M	B	MB	C	R	M	CR
RESULTATS	3	14	9	1	0	10	1	10	0
TOTALS	27					-			



De tots els enquestats, més de la meitat consideren que el Valor de Paisatge de la Unitat de Paisatge 12 (UP12) és Alt, seguit pel valor Mitjà amb més de la meitat de vots que el valor Alt.

Existeix un empat entre el nombre de persones que han elegit com a Objectiu el de Millora del caràcter existent a partir de la introducció de nous elements o la gestió dels existents i el de Conservació del caràcter existent.

A continuació es citen les observacions anotades pels participants del Taller de Valoració de Paisatge de Xirivella:


Seria interessant disposar de zones verdes dins la trama urbana de la localitat de Xirivella.

Millora de l'enllumenat públic, de manera que il·lumine el sòl i no el cel.

UP 13: EIX DE CAMÍ NOU

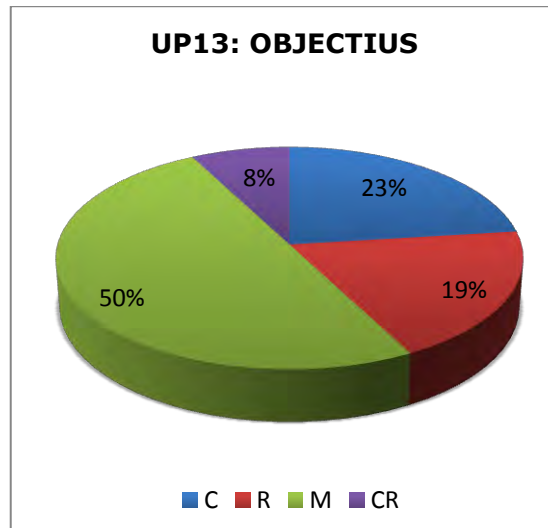
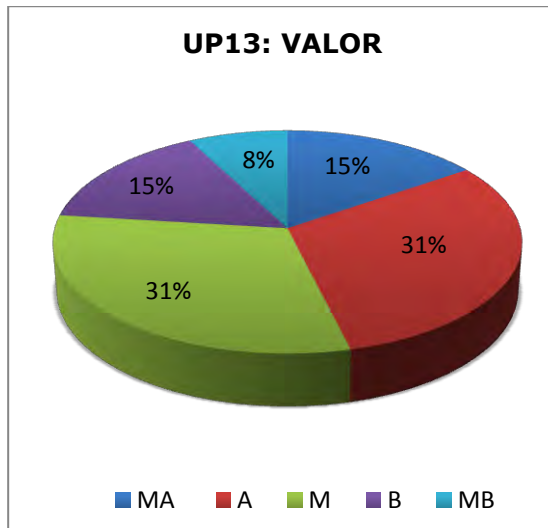


CAMÍ NOU



CAMÍ NOU

UP13	VALOR DE PAISATGE					OBJECTIUS			
	MA	A	M	B	MB	C	R	M	CR
RESULTATS	4	8	8	4	2	6	5	13	2
TOTALS	26					-			



Per a la Unitat de Paisatge 13, ha hagut un empat entre els que han assignat com a Valor de Paisatge Alt i els que han triat el de Mitjà. Al mateix temps, també s'ha produït un empat entre els que han optat pel valor Molt Alt i Baix. Però, es pot afirmar que la major part de la població es posiciona entre els valor Alt i Mitjà.

Per una altra banda, a l'hora d'elegir l'Objectiu a seguir per a aquesta Unitat de Paisatge, la meitat dels enquestats han respost que l'objectiu adequat és el de Millora del caràcter existent a partir de la introducció de nous elements o la gestió dels existents.

En les observacions anotades pels participants en l'enquesta podem trobar les següents:

En la zona són necessàries les zones de càrrega i descàrrega.

Falten places d'aparcament.

Eliminar la passarel·la.

UP 14: EIX VERGE DELS DESEMPARATS

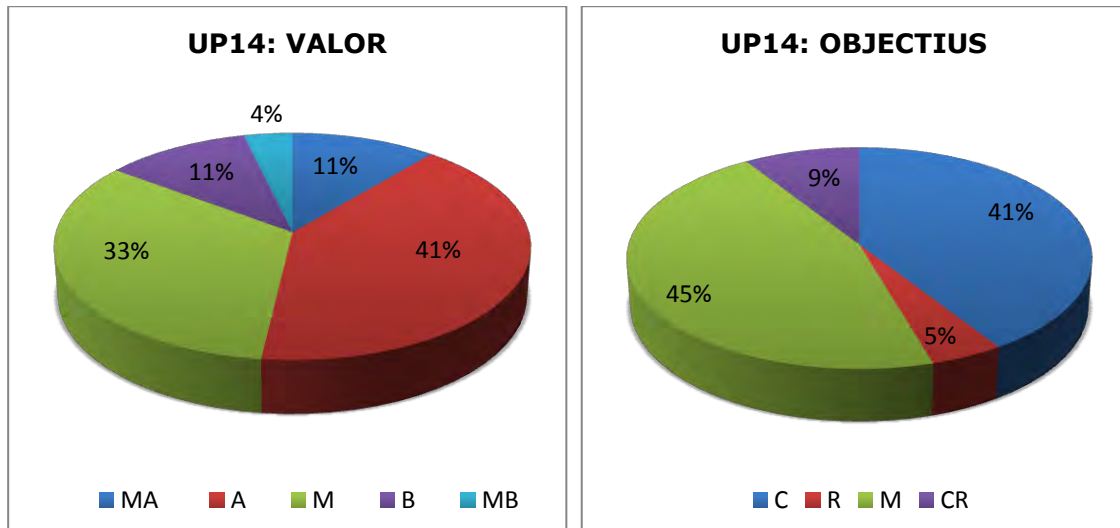


VERGE DELS DESEMPARATS



VERGE DELS DESEMPARATS

UP14	VALOR DE PAISATGE					OBJECTIUS			
	MA	A	M	B	MB	C	R	M	CR
RESULTATS	3	11	9	3	1	9	1	10	2
TOTALS	27					-			



Com s'observa al diagrama circular que representa els resultats de l'enquesta per al Valor Paisatgístic, aproximadament el 41% dels enquestats considera que el valor corresponent és el Alt, seguit pel 33% que han preferit seleccionar el valor de Mitjà.

Quant a la selecció dels Objectius adequats per a aquesta Unitat de Paisatge 14, el 45% dels que han contestat a la pregunta han seleccionat l'opció Millora del caràcter existent a partir de la introducció de nous elements o la gestió dels existents i el 41% que és millor Conservar el caràcter existent.

Respecte a les observacions anotades en l'apartat corresponent:

Limitacions de velocitat a l'entrada de l'avinguda Verge dels Desemparats.

Remodelació total i generació de carril bici que connecte l'avinguda Art Major de la Seda i l'avinguda de la Pau i l'Ajuntament.

Millora de l'accessibilitat.

Falten places d'aparcament.

UP 15: EIX CONSTITUCIÓ

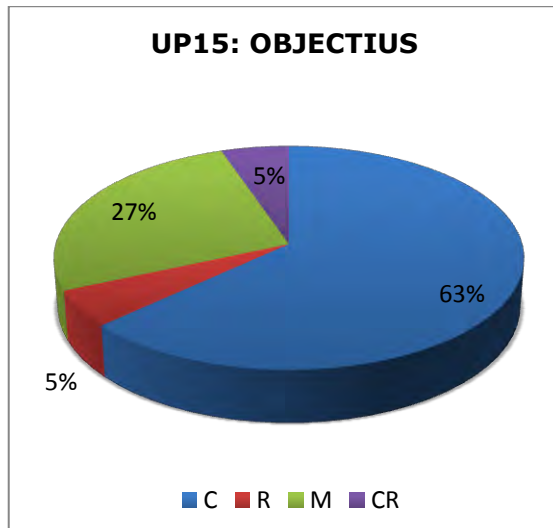
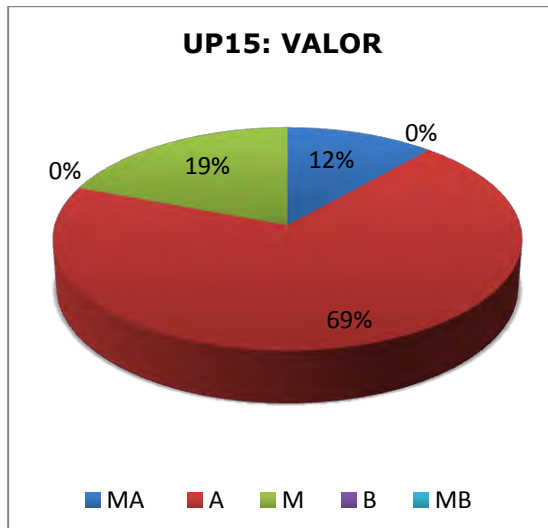


CONSTITUCIÓ



CONSTITUCIÓ

UP15	VALOR DE PAISATGE					OBJECTIUS			
	MA	A	M	B	MB	C	R	M	CR
RESULTATS	3	18	5	0	0	12	1	5	1
TOTALS	26					-			



Aproximadament el 70% dels enquestats consideren que el valor paisatgístic que li correspon a la Unitat de Paisatge 15 (UP15) és Alt, front al 19% que afirma que és Mitjà. Cal destacar que ningú ha elegit l'opció d'assignar un valor Baix o Molt Baix.

Respecte als Objectius a assolir mitjançant les pertinents actuacions destacar que el 60% dels participants consideren que cal Conservar el caràcter existent en l'actualitat.

Les observacions anotades per aquesta unitat de paisatge són:

La necessitat de dissenyar un carril bici per aquesta unitat.

UP 16: CASC HISTÒRIC

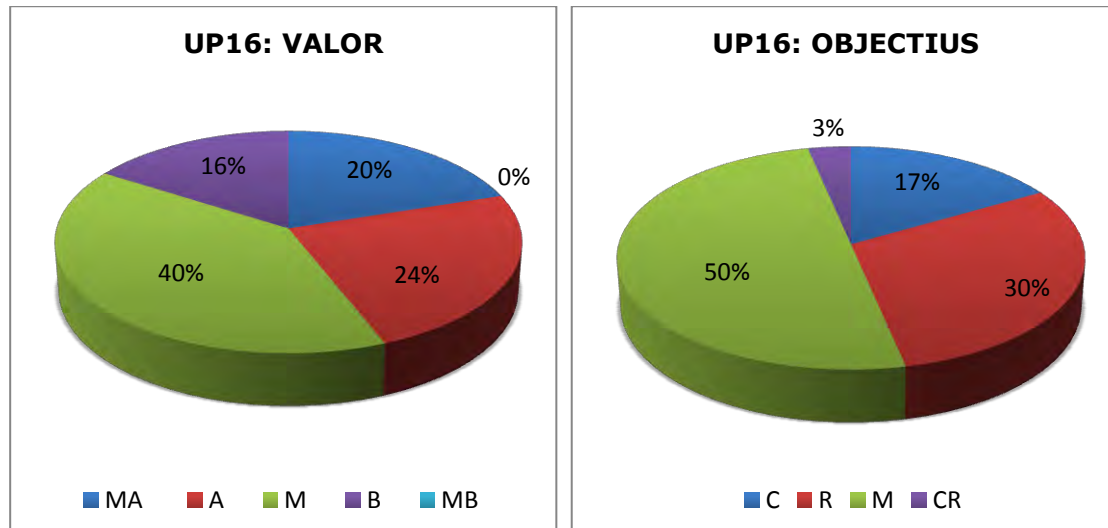


VERGE DE LA SALUT



PILOTA

UP16	VALOR DE PAISATGE					OBJECTIUS			
	MA	A	M	B	MB	C	R	M	CR
RESULTATS	5	6	10	4	0	5	5	15	1
TOTALS	25					-			



Es considera que el Valor corresponent a la Unitat de Paisatge 16 (UP16) és Mitjà, ja que aquests és el valor assignat per un 40% dels participants. El següent valor més seleccionat és d'Alt, seguit pel Molt Alt i per últim, el Baix. Destacant que ningú ha optat per seleccionar el valor de Molt Baix.

Però, a l'hora d'elegir l'Objectiu a aconseguir existeix més unanimitat, ja que el 50% dels enquestats consideren que cal realitzar una Millora del caràcter existent a partir de la introducció de nous elements o la gestió dels existents. Després el 30% creuen que caldria Restaurar el caràcter de la unitat.

Les observacions aportades sobre aquesta unitat són:

- Protegir i conservar les cases de poble.
- Conservar algunes façanes històriques.
- Restauració de carrers i voreres.
- Conservar-se com símbol de la localitat.
- Falten viaris per a vianants.

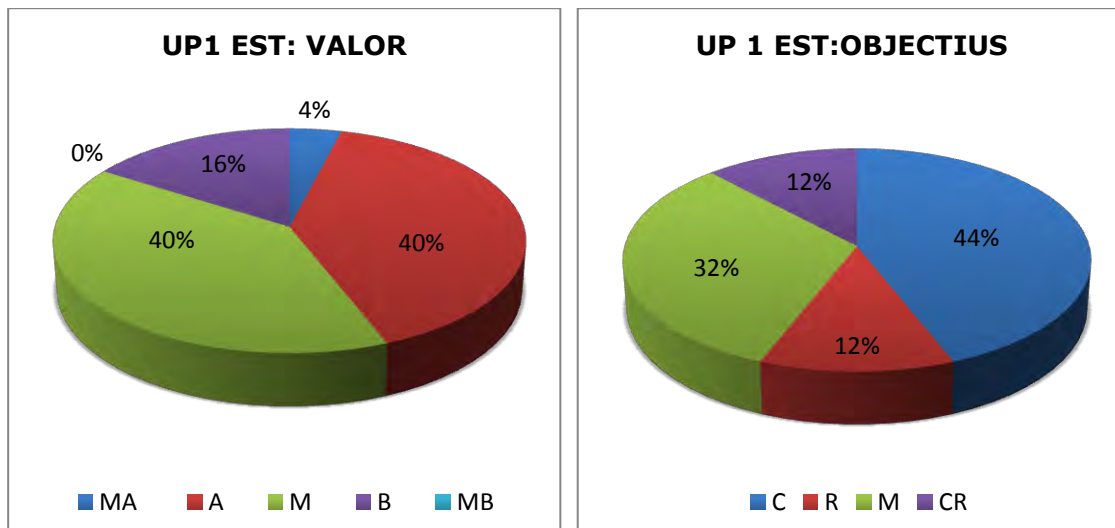
4.1.2 UNITATS DE PAISATGE RURALS.

Per a cada Unitat de Paisatge Rural, els resultats globals de l'enquesta de Valoració de Paisatge de Xirivella són:

UP 1: ZONA EST



UP1 EST	VALOR DE PAISATGE					OBJECTIUS			
	MA	A	M	B	MB	C	R	M	CR
RESULTATS	1	10	10	4	0	11	3	8	3
TOTALS	25					-			



Per a la Unitat de Paisatge 1 Est, ha hagut un empat entre els que han assignat com a Valor de Paisatge Alt i els que han triat el de Mitjà. El següent valor més triat és el Baix. Però, destacar que ningú a triat el valor de Molt Baix per a aquesta unitat.

Per una altra banda, a l'hora d'elegir l'Objectiu a seguir per a aquesta Unitat de Paisatge, menys de la meitat dels enquestats han respost que l'objectiu adequat és el de Conservar el caràcter existent. I el següent més triat és el de Millora del caràcter a partir de la introducció de nous elements o la gestió dels existents.

En les observacions anotades pels participants en l'enquesta podem trobar les següents:

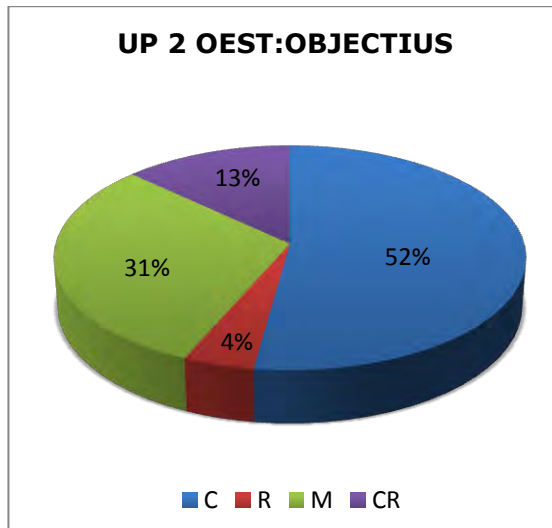
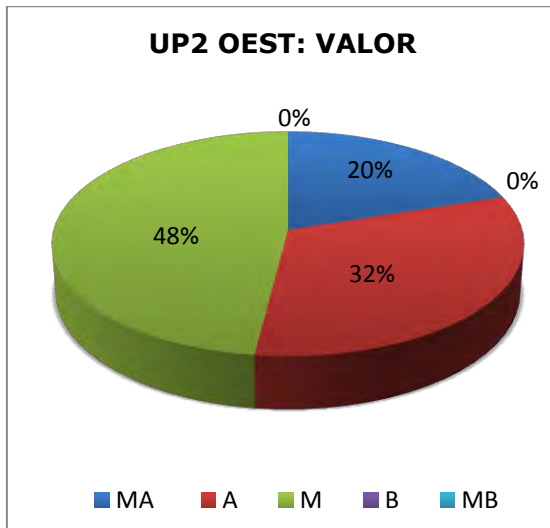
Les zones d'horta més pròximes al casc urbà i a les infraestructures són els que més seran observades pels ciutadans.

Cal crear una figura de protecció per la l'horta i connectar-la amb els espais d'horta d'altres municipis.

UP 2: ZONA OEST



UP2 OEST	VALOR DE PAISATGE					OBJECTIUS			
	MA	A	M	B	MB	C	R	M	CR
RESULTATS	5	8	12	0	0	12	1	7	3
TOTALS	25					-			



A l'hora d'eleger el Valor Paisatgístic adequat per a la Unitat de Paisatge 2 Oest, la gent s'ha decantat pel valor Mitjà, Alt i Molt Alt, en aquest ordre de preferència com es pot observar en el diagrama de sector circular anterior.

En el cas de contestar a la pregunta sobre els Objectius a aconseguir per a aquesta unitat de paisatge l'opinió està més dividida. Malgrat això, més de la meitat dels enquestats consideren que el millor és Conservar el caràcter existent de la unitat.

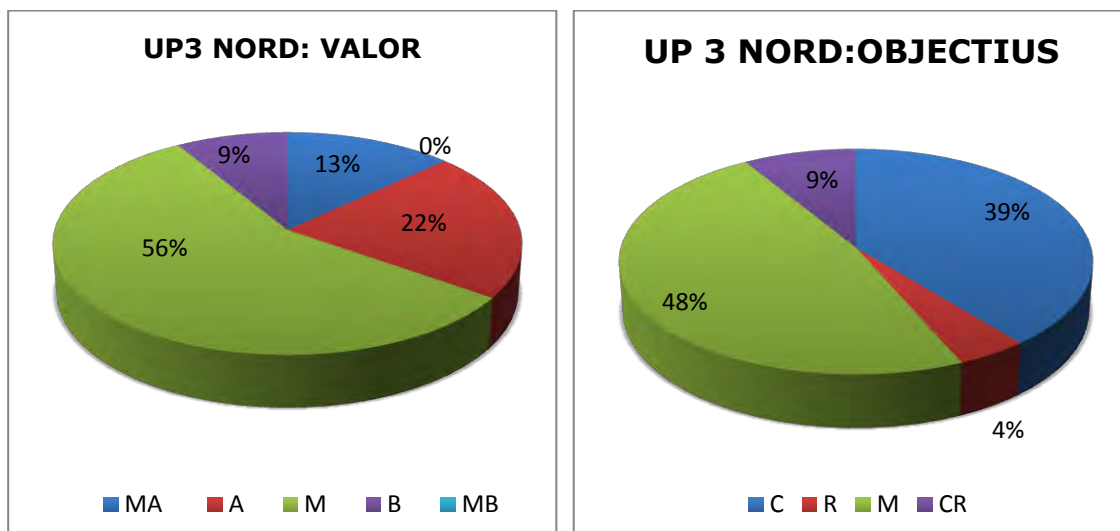
I respecte a les observacions aportades pels participants s'anota:

Dotar a l'horta de la figura de Parc Agrícola.

Promoció cultural i tradicional de l'horta.

UP 3: ZONA NORD

UP3	VALOR DE PAISATGE					OBJECTIUS			
	MA	A	M	B	MB	C	R	M	CR
RESULTATS	5	5	13	2	0	9	1	11	2
TOTALS	23					-			



En els resultats recollits s'observa que més de la meitat dels col·laboradors afirmen que el Valor Paisatgístic de la UP3 Nord és Mitjà, però és de consideració que també molts li assignen a la unitat un valor entre Alt i Molt Alt, al temps que ningú proposa que el valor és Molt Baix.

Respecte als Objectius la meitat dels enquestes li adjudiquen a la unitat l'objectiu de Millora del caràcter existent a partir de la introducció de nous elements o la gestió dels existents. Però, també és de considerar la quantitat de gent que considera que li correspon el de Conservació i manteniment del caràcter existent.

De les observacions aportades pel participants en l'enquesta destacar.

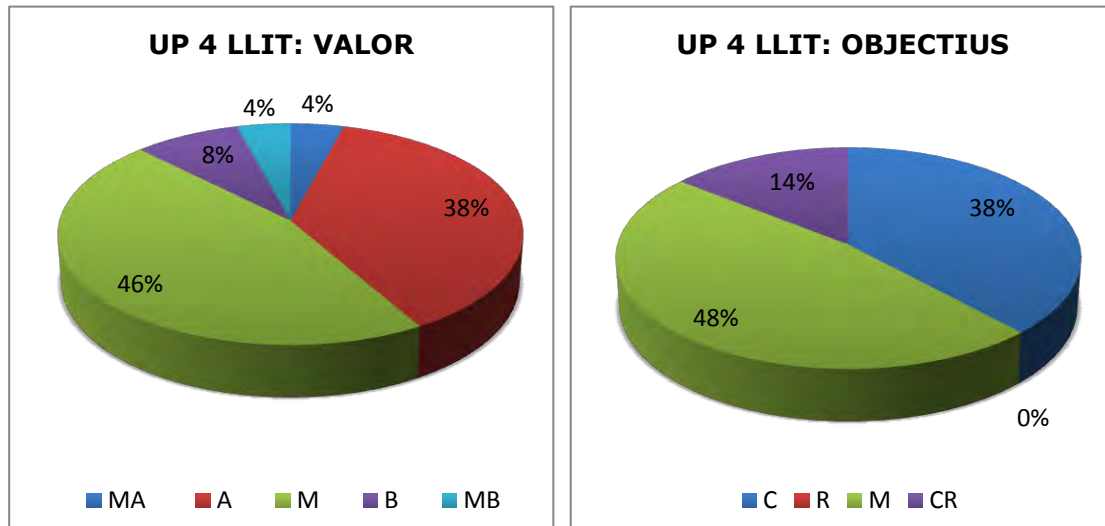
Recuperar els camins rurals.

Promocionar l'horta per poder ser visitada per tots els ciutadans.

UP 4: NOU LLIT DEL RIU TÚRIA



UP4 LLIT	VALOR DE PAISATGE					OBJECTIUS			
	MA	A	M	B	MB	C	R	M	CR
RESULTATS	1	9	11	2	1	8	0	10	3
TOTALS	24					-			



En la qüestió d'assignar a la Unitat de Paisatge 4 Llit, el valor que consideren més adequat gairebé la meitat dels enquestats han considerat que li correspon el Mitjà i aproximadament el 40% considera que el valor és Alt. La resta de valors es poden considerar poc significatius.

Quant a la selecció del Objectius més adequats a l'hora de tractar modificar d'alguna forma aquesta unitat, la gent ha seleccionat que el que cal fer és Millorar el caràcter existent a partir de la introducció de nous elements o la gestió dels existents. Però també, hi ha un percentatge alt que considera que és millor Conservar el caràcter existent.

Les observacions aportades sobre aquesta unitat són:

- Caldria fer un examen més detingut de la zona, pot ser hi ha la possibilitat de restauració agrària per deixar a la vista de la gent que passe per la V-30 paisatges rural ben conservats. O bé, tractar l'espai amb cobertes vegetals per evitar la visió dels blocs de pisos de l'arquitectura banal dels últims anys.
- Creació d'una passarel·la que connecte el barri de la Llum amb la resta del Casc Urbà de Xirivella.

4.2 VALORACIÓ DELS RECURSOS PAISATGÍSTICS.

El següent és mostrar els resultats globals obtinguts per a cada un dels Recursos Paisatgístics de la localitat de Xirivella, per a això s'ha resumit en les taules i gràfics que es mostren tot seguit.

Però abans assenyalar que per simplificar s'han utilitzat unes sigles en lloc de tot el nom sencer tant per als valors de paisatge com per als objectius que es poden triar els quals són els definits pel Reglament de Paisatge de la Comunitat Valenciana, aleshores la correspondència és la que es mostra a continuació:

SIGLES	VALOR
MA	MOLT ALT
A	ALT
M	MITJÀ
B	BAIX
MB	MOLT BAIX

Els resultats globals de l'enquesta de Valoració de Paisatge de Xirivella són:

SIGLES	VALOR
C	Conservació i manteniment del caràcter existent
R	Restauració del caràcter
M	Millora del caràcter existent a partir de la introducció de nous elements o la gestió dels existents
CR	Creació d'un nou paisatge

Segons el Reglament de Paisatge de la Comunitat Valenciana, del 11 d'agost de 2006, "en qualsevol cas deurà atribuir-se el màxim valor als paisatges que ja estan reconeguts per una figura de la legislació en matèria de protecció d'espais naturals i patrimoni cultural".

És per això, que de tot el llistat de Recursos Paisatgístics exposat a continuació en una taula, del RP 1 fins al RP 35, i del 48 al 55, inclosos els extrems, se'ls atribueix un valor Molt Alt. Ja que o bé estan protegits pel vigent Pla General d'Ordenació Urbana de Xirivella o bé per la Conselleria de Cultura i Esport de la Generalitat Valenciana. (En la taula 2 s'ha canviat el color de la casella d'aquells que no han de ser valorats)

Per una altra banda, hi ha un element, la fàbrica Feycu que està inclòs en el llista d'etnologia de la Conselleria de Cultura, per tant, estaria protegit, però que en realitat ja no existeix.

4.2.1 RECURSOS PAISATGÍSTICS URBANS.

RECURSOS PAISATGÍSTICS		QUALITAT PAISATGÍSTICA - PARTICIPACIÓ PÚBLICA	
RP 1	ESGLÉSIA PARROQUIAL DE LA VERGE DE LA SALUT	MOLT ALT	
RP 2	ERMITA DE LA VERGE DE LA SALUT	MOLT ALT	
RP 3	CLOSA	MOLT ALT	
RP 4	CASA DEL DELME	MOLT ALT	
RP 5	HABITATGE UNIFAMILIAR	MOLT ALT	
RP 6	RETAULES CERÀMICS: CRIST CRUCIFICAT. VIA CRUCIS	MOLT ALT	
RP 7	RETAULES CERÀMICS: ESTACIÓ I DEL VIA CRUCIS	MOLT ALT	
RP 8	RETAULES CERÀMICS: ESTACIÓ II DEL VIA CRUCIS	MOLT ALT	
RP 9	RETAULES CERÀMICS: ESTACIÓ IV DEL VIA CRUCIS	MOLT ALT	
RP 10	RETAULES CERÀMICS: ESTACIÓ VII DEL VIA CRUCIS	MOLT ALT	
RP 11	RETAULES CERÀMICS: ESTACIÓ ÚLTIMA DEL VIA CRUCIS	MOLT ALT	
RP 12	RETAULES CERÀMICS: PANELL COMMEMORATIU.	MOLT ALT	
RP 13	RETAULES CERÀMICS: PANELL DEL RELLOTGE.	MOLT ALT	
RP 14	RETAULES CERÀMICS: SAN ANTONIO DE PÀDUA.	MOLT ALT	
RP 15	RETAULES CERÀMICS: SANT VICENT FERRER (I)	MOLT ALT	
RP 16	RETAULES CERÀMICS: SANT VICENT FERRER (II)	MOLT ALT	
RP 17	RETAULES CERÀMICS: SANTA RITA DE CÀSIA.	MOLT ALT	
RP 18	RETAULES CERÀMICS: VERGE DEL ROSARI.	MOLT ALT	
RP 19	CEMENTERI VERGE DE LA SALUT	MOLT ALT	
RP 20	DIPOÏT D'AIGUA VERGE DE LA SALUT	MOLT ALT	
RP 21	MERCAT MUNICIPAL	MOLT ALT	
RP 22	CARRER DE LA PILOTA	MOLT ALT	
RP 23	CARRER DE LA VERGE DE LA SALUT	MOLT ALT	
RP 24	CARRER VALÈNCIA	MOLT ALT	
RP 25	CARRER DEL POU	MOLT ALT	
RP 26	PLAÇA DE L'ERMITA	MOLT ALT	
RP 27	CARRER NOU	MOLT ALT	
RP 28	CARRER DE SALVADOR TORRENT	MOLT ALT	
RP 29	CARRER DE LES LLIMERES	MOLT ALT	
RP 30	PLAÇA DE L'ESGLÉSIA	MOLT ALT	
RP 31	CARRER DE SANT ANTONI	MOLT ALT	
RP 32	CARRER DE JOAQUÍN ORERO	MOLT ALT	
RP 33	CARRER DEL FORN I DE V. ROCA CERVERA	MOLT ALT	
RP 34	CARRER MAJOR	MOLT ALT	
RP 35	CARRER DE LA SÈQUIA	MOLT ALT	
RP 36	CARRER DE SANT JOAQUIM I DEL PATI	MOLT ALT	
RP 37	CARRER DE SANT MIQUEL	MOLT ALT	
RP 38	CARRER DE SANT VICENT FERRER	MOLT ALT	
RP 39	CARRER DE JUAN MOLINA	MOLT ALT	
RP 40	CARRER DE COLOM	MOLT ALT	
RP 41	CARRER DE CERVANTES	BAIX	
RP 42	CARRER DE FRANCESC DE VINATEA	MITJA	
RP 43	CARRER DE LES GERMANES CUBELLS	MOLT ALT	
RP 44	CARRER DELS GERMANS CONEJERO TOMÁS	MOLT ALT	
RP 45	CARRER DE SALVADOR CASTILLO	MOLT ALT	
RP 46	CARRER DEL MOLÍ	MOLT ALT	
RP 47	CARRER DE LA PARRETA	MITJA	
RP 48	ALQUERIA "ALÓS".	MOLT ALT	
RP 49	ALQUERIA "CANUT".	MOLT ALT	
RP 50	ALQUERIA "MORET NUEVA".	MOLT ALT	
RP 51	ALQUERIA "MORET VIEJA".	MOLT ALT	
RP 52	ALQUERIA "POLLASTRE".	MOLT ALT	
RP 53	ALQUERIA "SERRA".	MOLT ALT	
RP 54	ALQUERIA "SORREGÍN".	MOLT ALT	
RP 55	MOTOR M ^a AUXILIADORA.	MOLT ALT	
RP 56	CAMÍ DE PICANYA	MITJA	
RP 57	CAMÍ DE LES PEÑETES I CAMÍ ALQUERIA DEL POLLASTRE	MITJA	
RP 58	CAMÍ DE FAITANAR	MITJA	
RP 59	CAMÍ FONDO DEL CEMENTERI	MITJA	
RP 60	ESGLÉSIA DE SAN RAMÓN NONAT	ALT	
RP 61	ESGLÉSIA DE SANT VICENT FERRER	MITJA	
RP 62	PARC PABLO IGLESIAS	ALT	
RP 63	PARC DOLORES IBARRURI	MITJA	
RP 68	PARC EL CHE	-	
RP 70	PARC DE SANT JOSEP - JESÚS FERRANDO	-	
RP 64		La línia del ferrocarril	BAIX
RP 65	ELEMENTS TOPOGRÀFICS I FORMALS	L'autovia V-30	BAIX
RP 66		L'autovia A-3	MITJA
RP 67		La carretera CV-3215, de Torrent	MITJA
RP 69	EDAR (Depuradora)		-

Elements amb protecció

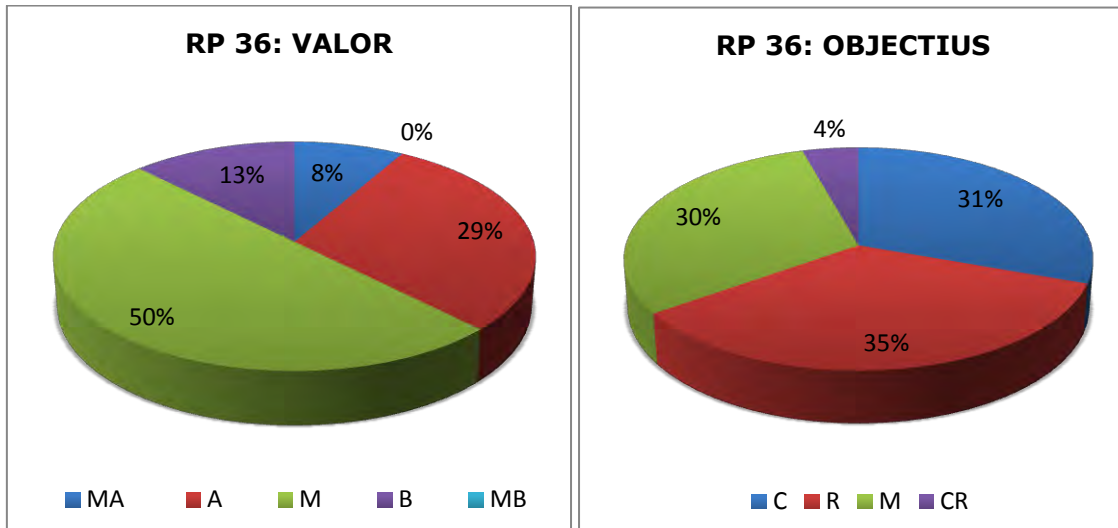
Taula 9: Llistat dels Recursos Urbans de Xirivella.

Per a cada Recurs Paisatgístic, els resultats globals de l'enquesta de Valoració de Paisatge de Xirivella són:

RP36:C/ SANT JOAQUÍN



RP36	VALOR DE PAISATGE					OBJECTIUS			
	MA	A	M	B	MB	C	R	M	CR
RESULTATS	2	7	12	3	0	7	8	7	1
TOTALS	24					-			



Es considera que el Valor corresponent al Recurs Paisatgístic 36 (RP36) és Mitjà, ja que aquest és el valor assignat per un 50% dels participants. El següent valor més seleccionat és d'Alt amb un 29%, seguit pel Baix i per últim, el Molt Alt. Destacant que ningú ha optat per seleccionar el valor de Molt Baix.



Però, a l'hora d'elegir l'Objectiu a aconseguir existeix més disparitat, ja que pràcticament el mateix nombre de participants han optat per l'objectiu de Restauració del caràcter existent, el de Millora del caràcter existent a partir de la introducció de nous elements o la gestió dels existents i el de Conservació del caràcter existent. Sent molt menor el percentatge de persones que han optat per la Creació d'un nou paisatge.

Per a aquest Recurs no s'han introduït cap tipus d'observacions.



RP37:C/ SANT MIQUEL



Núm. 1

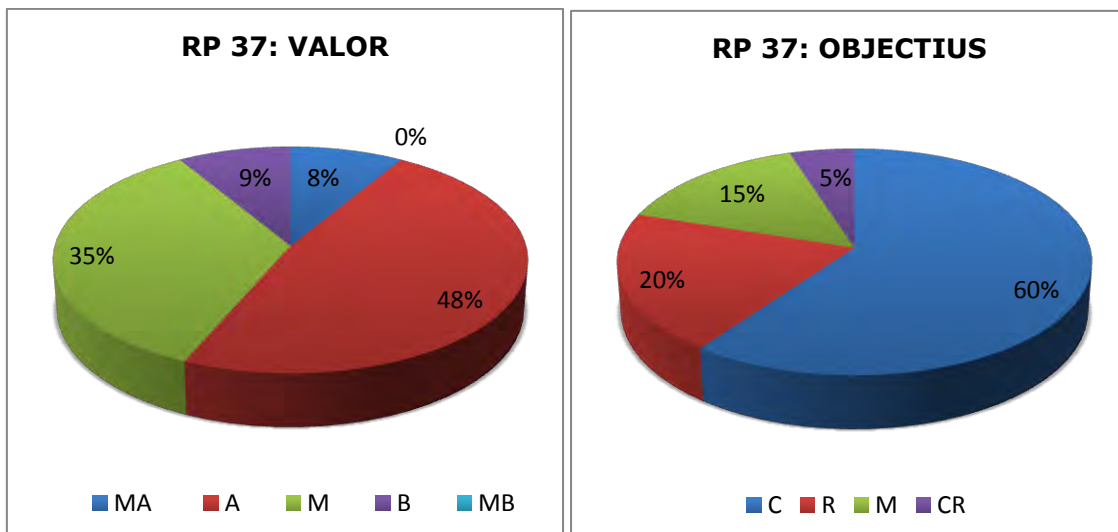


Núm. 4



Núm. 18

RP37	VALOR DE PAISATGE					OBJECTIUS			
	MA	A	M	B	MB	C	R	M	CR
RESULTATS	2	11	8	2	0	12	4	3	1
TOTALS	23					-			



En vista dels resultats obtinguts i la seua representació gràfica en forma de sector circular, es pot afirmar que aproximadament la meitat dels enquestats opinen que a la RP37 té un valor de paisatge Alt. El següent valor més triat després de l'Alta és el Mitjà, no havent elegit ningú el valor de Molt Baix.

A més, la majoria afirmen que per a aquest recurs l'objectiu a aconseguir és el de Conservació i manteniment del caràcter existent, al temps que un la resta de participants han optat per les altres tres opcions.

Com a observacions sobre la RP36, els participants han anotat les següents:

Cal conservar el recurs, especialment si es tracta d'un conjunt.

RP38:C/ SANT VICENT FERRER



Núm. 6



Núm. 32

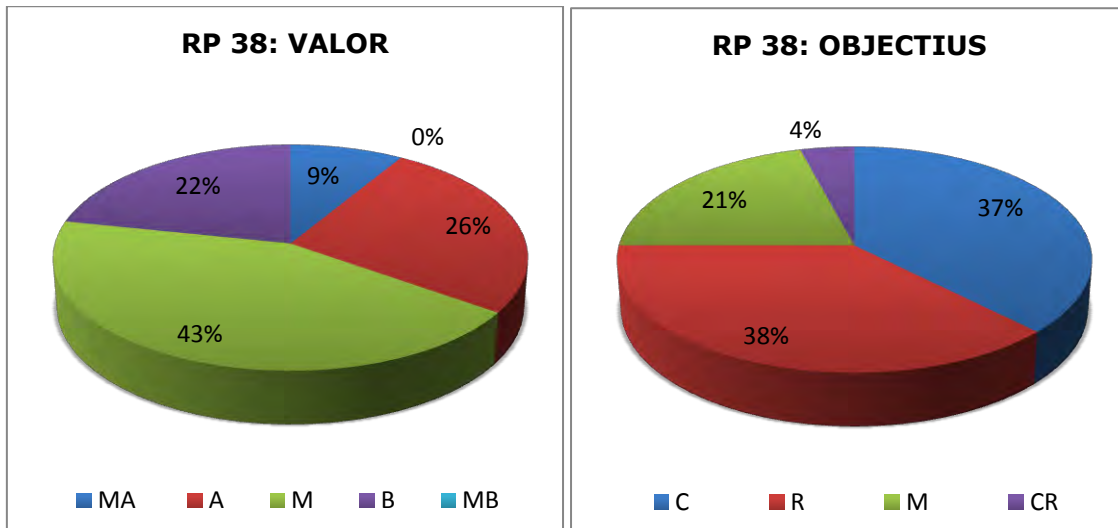


Núm. 4



Núm. 9

RP38	VALOR DE PAISATGE					OBJECTIUS			
	MA	A	M	B	MB	C	R	M	CR
RESULTATS	2	6	10	5	0	9	9	5	1
TOTALS	23					-			



En els resultats recollits s'observa que un poc menys de la meitat dels col·laboradors afirmen que el Valor Paisatgístic del RP 38 és Mitjà. Però, és de consideració que, el nombre de persones que li assignen al recurs un valor Alt és molt semblant al que li adjudiquen el de Baix, al temps, que ningú proposa que el valor és Molt Baix.

Respecte als Objectius destacar la major part dels participants s'han repartit entre dos objectius, el Restauració del caràcter i el de Conservació i manteniment del caràcter existent.

No s'ha anotat cap tipus d'observació en el apartat corresponent.

RP39:C/ JUAN MOLINA



Núm. 6



Núm. 14 i 16



Núm. 2

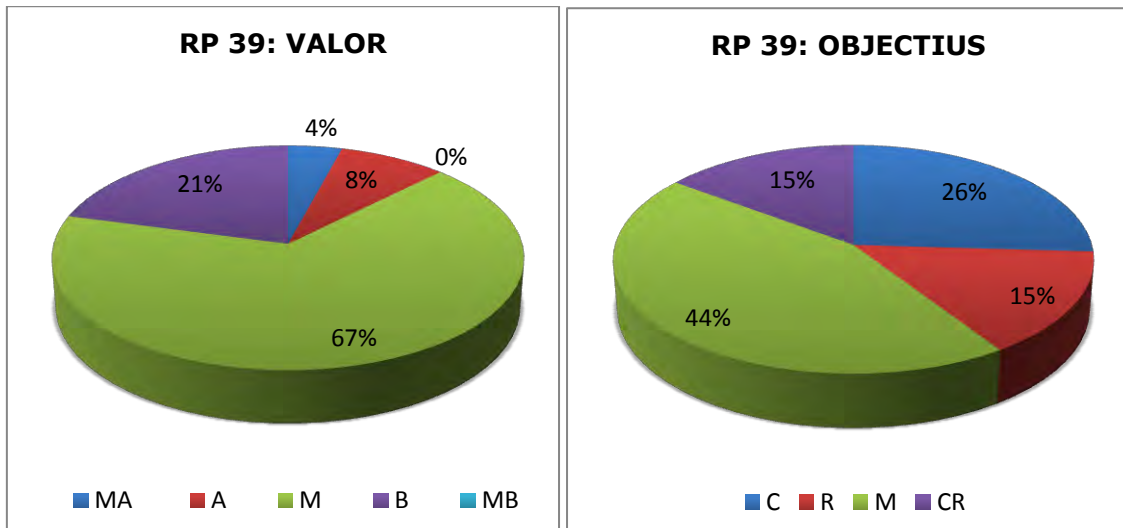


Núm. 5



Núm. 10

UP39	VALOR DE PAISATGE					OBJECTIUS			
	MA	A	M	B	MB	C	R	M	CR
RESULTATS	1	2	16	5	0	7	4	12	4
TOTALS	24					-			



Es considera que el Valor corresponent al Recurs Paisatgístic (RP39) és Mitjà, ja que és l'opció elegida per dues terceres parts del enquestats. La resta de participants s'ha decantat per considerar que el valor adequat per ordre de preferència és Baix, Molt Alt i Baix, respectivament.

Però, a l'hora d'elegir l'Objectiu a aconseguir no existeix tanta unanimitat, sinó que la gent s'ha repartit entre tots quatre objectius possibles. Però, destacant l'objectiu de Millora del caràcter existent a partir de la introducció de nous elements o la gestió dels existents.

RP40:C/ COLÓN



Núm. 2



Núm.6



Núm. 8



Núm. 5



Núm. 6



Núm. 16

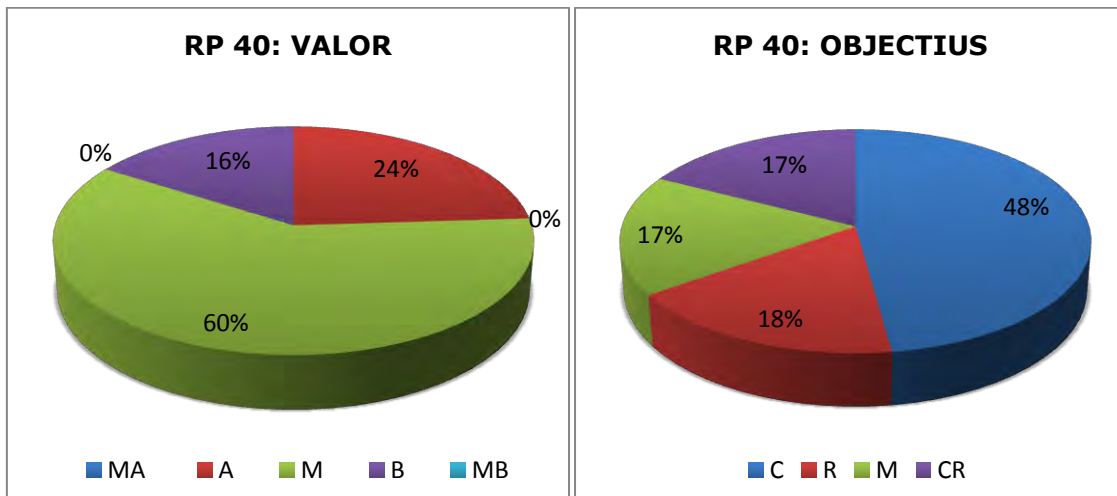


Núm. 20



Núm. 12

UP40	VALOR DE PAISATGE					OBJECTIUS			
	MA	A	M	B	MB	C	R	M	CR
RESULTATS	0	6	15	4	0	11	4	4	4
TOTALS	25					-			



Més de la meitat dels enquestats han optat per seleccionar el Valor de Paisatge del Recurs Paisatgístic 40 (RP40) és Mitjà, seguit pel valor Alt i després, pel Baix. No havent sent triat per a aquest recurs ni el valor Molt Alt ni el Molt Baix.

L'objectiu que ha estat més triat és el de Conservació i manteniment del caràcter existent. I la resta d'objectius han estat assignats pel mateix nombre de persones.

RP41:C/ CERVANTES

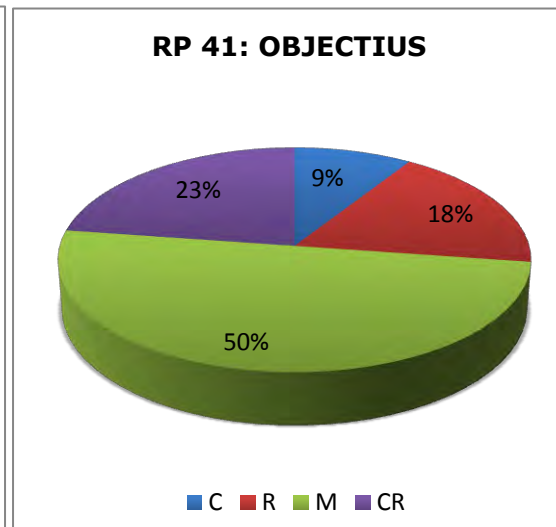
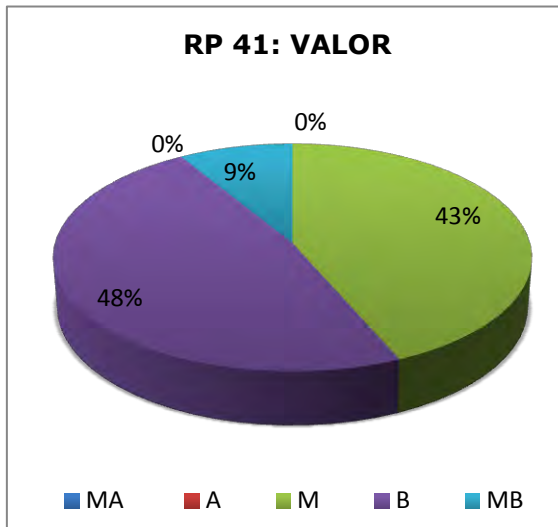


Núm. 7



Núm. 5

UP41	VALOR DE PAISATGE					OBJECTIUS			
	MA	A	M	B	MB	C	R	M	CR
RESULTATS	0	0	10	11	2	2	4	11	5
TOTALS	23					-			



El Valor de Paisatge Mitjà i Baix ha estat triat per aproximadament el mateix percentatge de participants, mentre que la resta han elegit l'opció de Molt Baix. Els altres dos valors no han estat considerats per ningun dels enquestats.

La tendència en l'elecció de l'Objectiu ha estat diferent, perquè la meitat dels enquestats han elegit el de Millora del caràcter existent a partir de la introducció de nous elements o la gestió dels existents.

RP42: C/ FRANCESC VINATEA

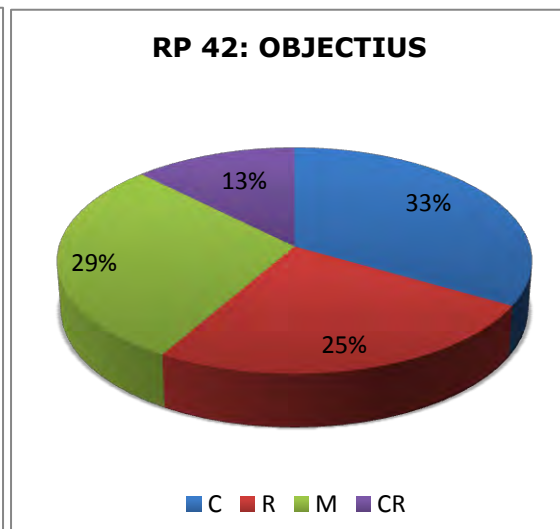
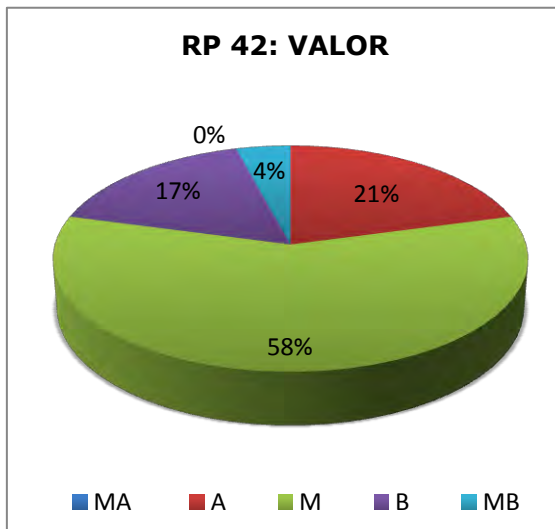


Núm1 i 3



Núm. 4

UP42	VALOR DE PAISATGE					OBJECTIUS			
	MA	A	M	B	MB	C	R	M	CR
RESULTATS	0	5	14	4	1	8	6	7	3
TOTALS	24					-			



Més de la meitat dels presents estimen que el Valor de Paisatge que li correspon al RP42 és de Mitjà, seguit pel Baix i l'Alt. El valor que ha estat seleccionat per ninguna de les persona que han contestat l'enquesta és el de Molt Alt. Per una altra banda, a l'hora de l'elecció de l'Objectiu adequat per a aquest Recurs Paisatgístic no s'observa una clara preferència, sinó que tres dels quatre objectius possibles han estat escollits per un nombre similar de participants.

RP43:C/ GERMANES CUBELLS



Núm. 10

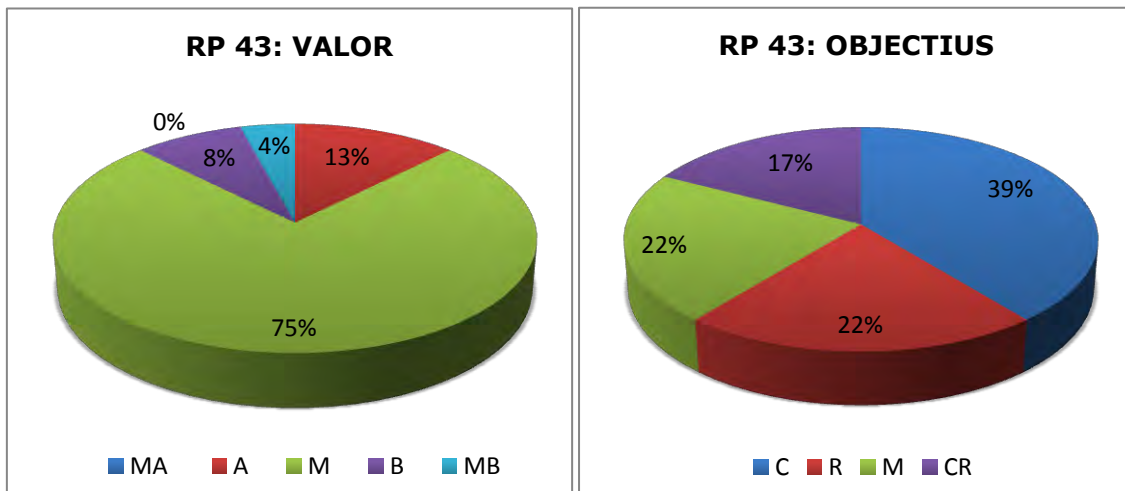


Núm. 14



Núm. 14

RP43	VALOR DE PAISATGE					OBJECTIUS			
	MA	A	M	B	MB	C	R	M	CR
RESULTATS	0	3	18	2	1	9	5	5	4
TOTALS	24					-			



S'observa una gran preferència per un del cinc valors possibles, ja que tres quartes parts dels participants han optat per elegir com a Valor Paisatgístic més adequat per al RP 43 el de Mitjà. El valor de Molt Alt no ha estat seleccionat per ningun dels participants. En canvi, a l'hora d'elegir els Objectius a assolir amb les possibles actuacions a realitzar sobre aquest recurs existeix més disparitat. Però, de totes formes l'objectiu més triat és el de Conservació i manteniment del caràcter existent.

RP44:C/ GERMANS CONEJERO

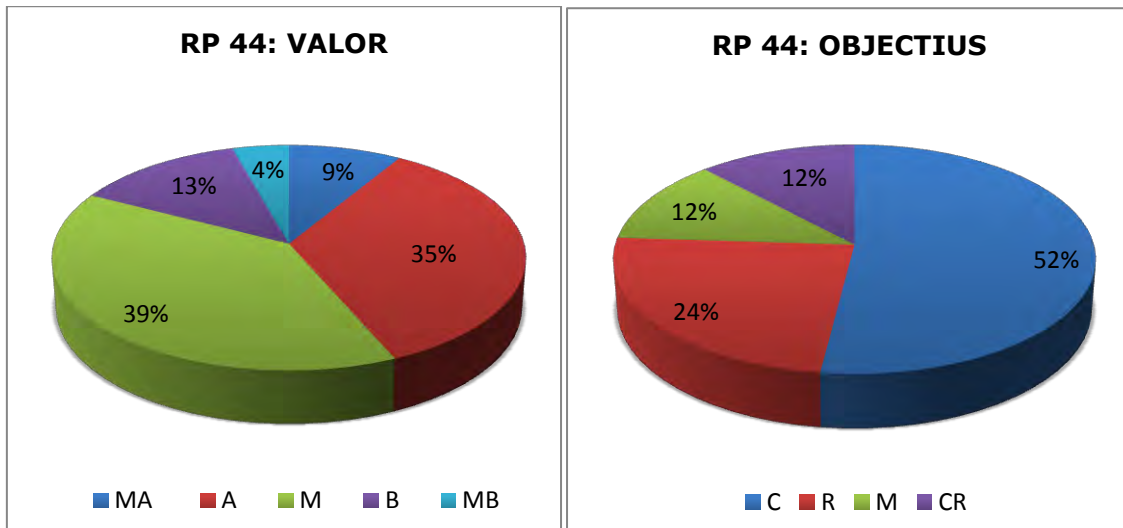


Núm. 8



Núm. 4 i 6

UP44	VALOR DE PAISATGE					OBJECTIUS			
	MA	A	M	B	MB	C	R	M	CR
RESULTATS	2	8	9	3	1	13	6	3	3
TOTALS	23					-			



De tots els enquestats, un 39% considera que el Valor de Paisatge del Recurs Paisatgístic 44 és Mitjà, seguit pel valor Alt amb un percentatge de selecció del 35%. La resta de valors han obtingut percentatges molt inferiors a aquest dos.

L'Objectiu triat per més de la meitat dels enquestats és el de Conservació i manteniment del caràcter existent, seguit pel de Restauració del caràcter amb una quarta part dels vots.

En la qüestió d'observacions les anotacions són:

Del recurs paisatgístic destacar la casa del número 8.

RP45: C/ SALVADOR CASTILLO



Núm.12



Núm.10



Núm. 14 i 16



Núm.5

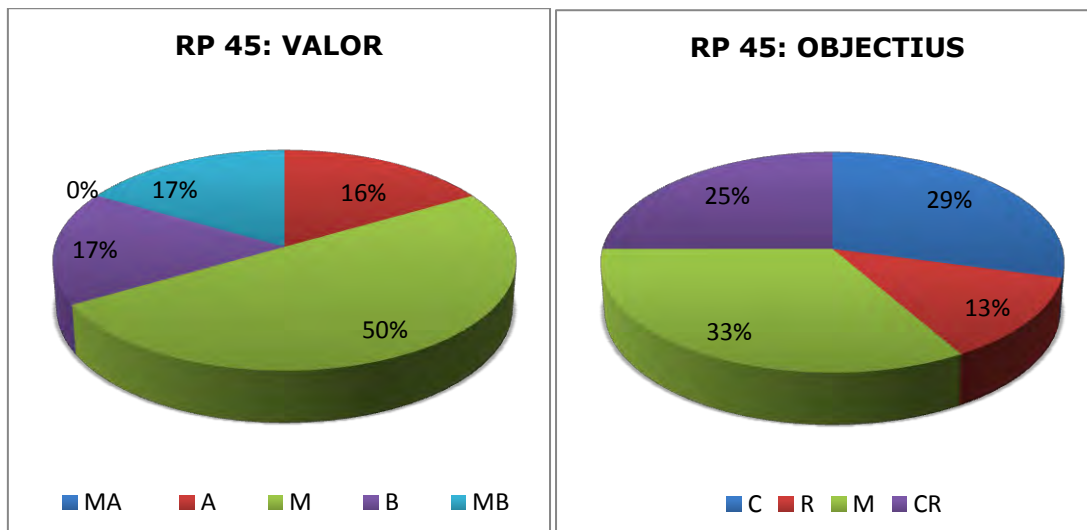


Núm.3



Núm. 18

RP45	VALOR DE PAISATGE					OBJECTIUS			
	MA	A	M	B	MB	C	R	M	CR
RESULTATS	0	4	12	4	4	7	3	8	6
TOTALS	24					-			



En el cas del Recurs Paisatgístic (RP45), el valor de paisatge que s'ha considerat adequat pel 50% dels enquestats és de Mitjà, obtenint el de Molt Baix, Baix i Alt el mateix nombre de vots.

L'Objectiu seleccionat en primer lloc és el de Millora del caràcter existent a partir de la introducció de nous elements o la gestió dels existents, seguit pel de Conservació i manteniment del caràcter existent, a continuació el de Creació d'un nou paisatge, i per últim, el de Restauració del caràcter.

Només dos dels participants en l'enquesta han aportat algun tipus d'observació en l'apartat corresponent, que són:

Hi ha moltes cases abandonades pel pla general anterior.

Hi ha vivendes que necessiten ser restaurades(núm. 14, 16, 20 i 22).

RP46: C/ MOLÍ

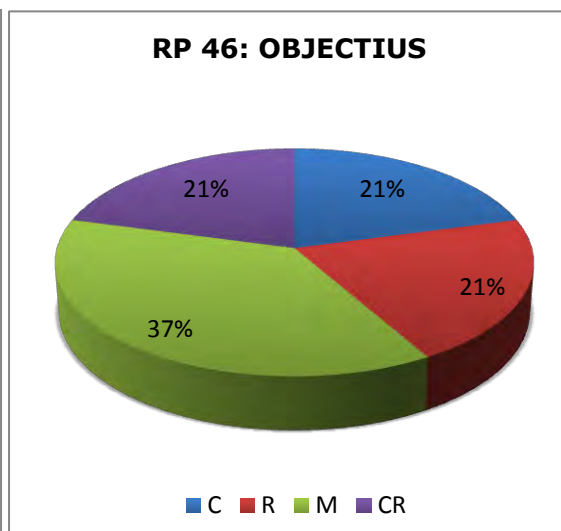
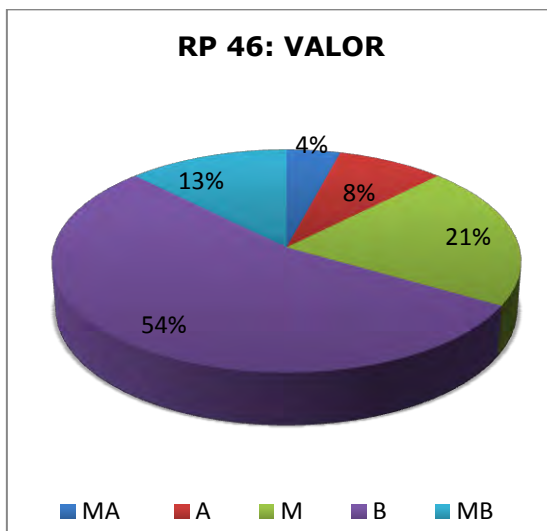


Núm.9



Núm.10

RP46	VALOR DE PAISATGE					OBJECTIUS			
	MA	A	M	B	MB	C	R	M	CR
RESULTATS	1	2	5	13	3	5	5	9	5
TOTALS	24					-			



Es considera que el Valor corresponent al Recurs Paisatgístic 46 (RP46) és Baix, ja que més de la meitat de les persones que han omplert l'enquesta així ho han considerat. Però, a l'hora d'elegir l'Objectiu a aconseguir, que menys el de Millora del caràcter existent a partir de la introducció de nous elements o la gestió dels existents, la resta ha estat seleccionat pel mateix nombre de persones.



RP47: C/ PARRETA

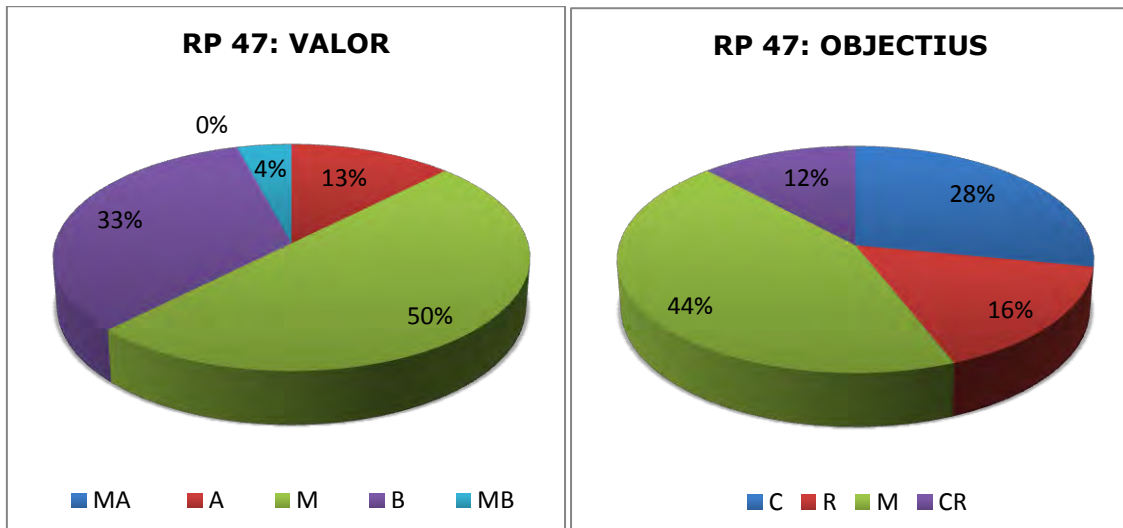


Núm. 1



Núm. 6

RP47	VALOR DE PAISATGE					OBJECTIUS			
	MA	A	M	B	MB	C	R	M	CR
RESULTATS	0	3	12	8	1	7	4	11	3
TOTALS	24					-			



En aquest cas, l'opinió dels participants respecte al Valor de Paisatge que li correspon al Recurs Paisatgístic 47, és que la meitat consideren que el valor és Mitjà. El següent valor més seleccionat és de valor Baix.


Els objectius seleccionats per ordre de preferència són, en primer lloc, el de Millora del caràcter existent a partir de la introducció de nous elements o la gestió dels existents, en segon lloc, el de Conservació i manteniment del caràcter existent, seguit pel de Restauració del caràcter. I per últim, el de Creació d'un paisatge nou.

Les observacions anotades pels participants en l'enquesta són:

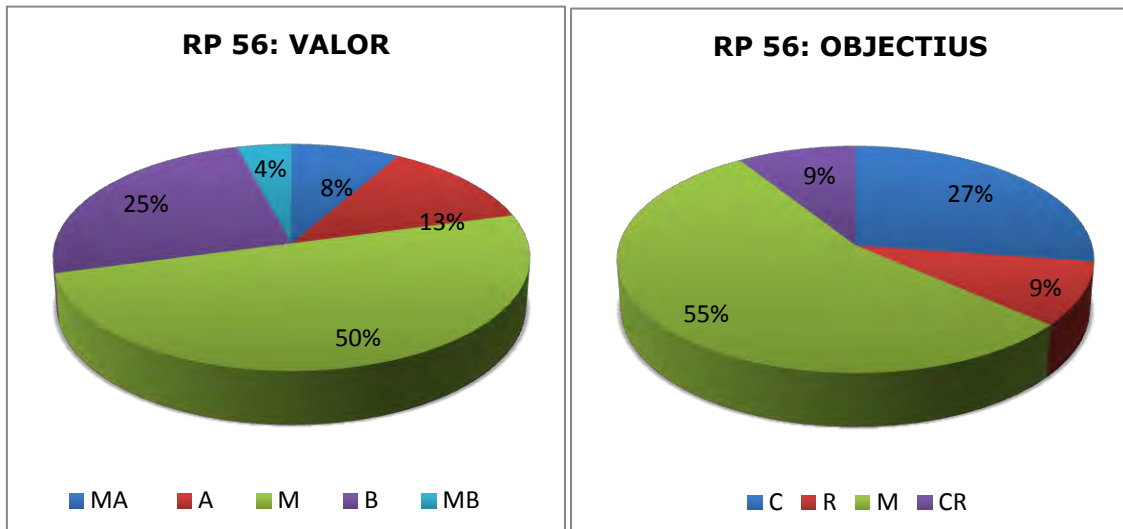
Destacar la casa del número 1.

Millorar l'enllumenat públic.

RP56: CAMÍ DE PICANYA



RP56	VALOR DE PAISATGE					OBJECTIUS			
	MA	A	M	B	MB	C	R	M	CR
RESULTATS	2	3	12	6	1	6	2	12	2
TOTALS	24					-			



Per al Recurs Paisatgístic 56 (RP56) tots els valors han estat seleccionats per algun dels enquestats, però la majoria, la meitat dels participants han marcat l'opció donada pel valor Mitjà.

L'Objectiu més seleccionat és el de Millora del caràcter existent a partir de la introducció de nous elements o la gestió dels existents, seguit pel de Conservació i manteniment del caràcter.

Respecte aquest Recurs Paisatgístic les observacions són:

Cal recuperar els camins tradicionals entre pobles mitjançant viaris per trànsit no motoritzat.

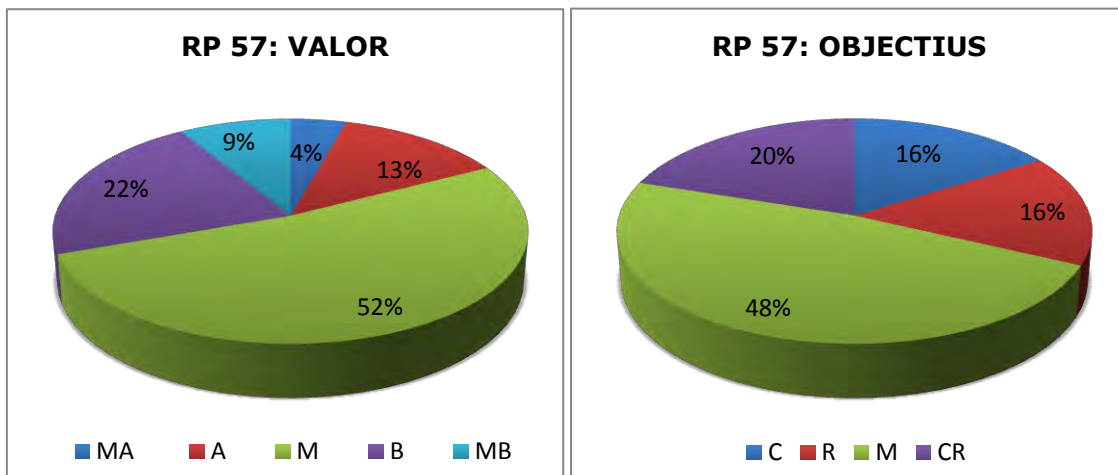
Cal recuperar les conques i sèquies tradicionals i la vegetació de les riberes.

Falta senyalització horitzontal.

RP57: CAMÍ DE LES PEÑETES I CAMÍ ALQUERIA DEL POLLASTRE



UP57	VALOR DE PAISATGE					OBJECTIUS			
	MA	A	M	B	MB	C	R	M	CR
RESULTATS	1	3	12	5	2	4	4	12	5
TOTALS	23					-			



De tots els enquestats, més de la meitat consideren que el Valor de Paisatge Recurs Paisatgístic és Mitjà, seguit pel valor Baix amb menys de la meitat de vots que el valor Alt. L'Objectiu més elegit és el de Millora del caràcter existent a partir de la introducció de nous elements o la gestió dels existents. Per una altra banda, el mateix nombre de persones han elegit com a Objectiu adequat per al RP 57 el de Conservació del caràcter que el de Restauració del caràcter existent.

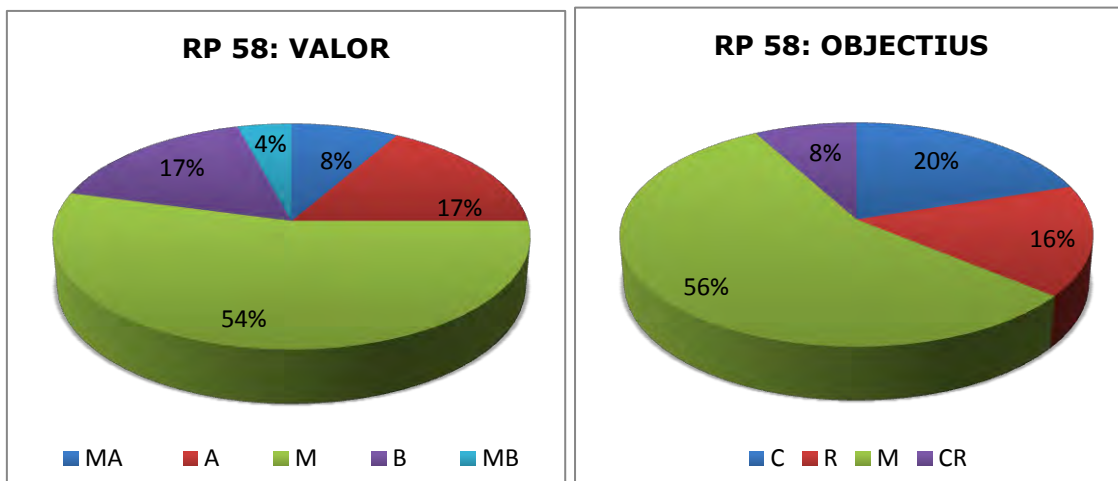
A continuació es cita l'observació anotada per un dels enquestats:

- Cal recuperar les conques i sèquies tradicionals i la vegetació de les riberes.

RP58: CAMÍ DE FAITANAR



RP58	VALOR DE PAISATGE					OBJECTIUS			
	MA	A	M	B	MB	C	R	M	CR
RESULTATS	2	4	13	4	1	5	4	14	2
TOTALS	24					-			



Per al Recurs Paisatgístic 58, el valor paisatgístic que més ha estat assignat és de Mitjà. Al mateix temps, s'ha produït un empat entre els que han optat pel valor Alt i Baix. Però, es pot afirmar que la major part de la població es posiciona entre els valor Alt i Baix. Per una altra banda, a l'hora d'eleger l'Objectiu a seguir per a aquest Recurs de Paisatge, més de la meitat dels enquestats han respost que l'objectiu adequat és el de Millora del caràcter existent a partir de la introducció de nous elements o la gestió dels existents.

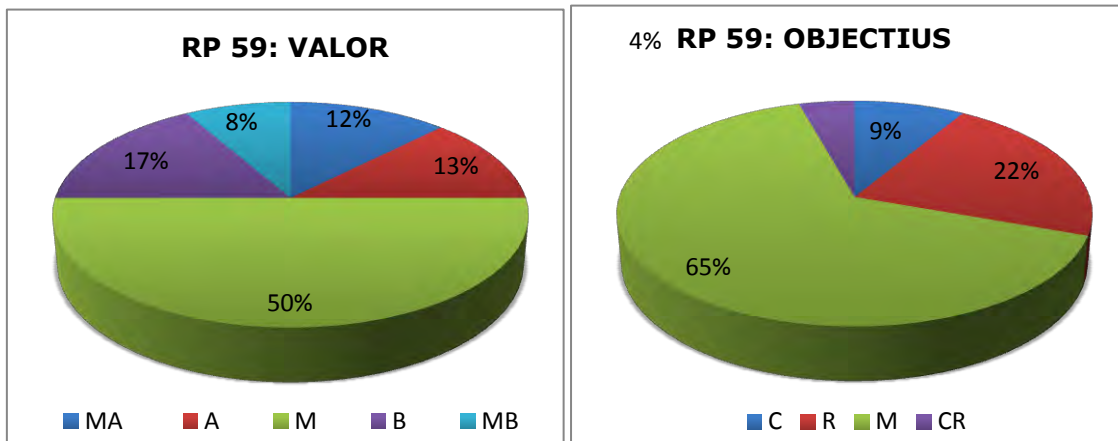
En les observacions anotades pels participants en l'enquesta trobem:

Cal recuperar les conques i sèquies tradicionals i la vegetació de les riberes.

RP59: CAMÍ HONDO DEL CEMENTERI



RP59	VALOR DE PAISATGE					OBJECTIUS			
	MA	A	M	B	MB	C	R	M	CR
RESULTATS	3	3	12	4	2	2	5	15	1
TOTALS	24					-			



Com s'observa al diagrama circular que representa els resultats de l'enquesta per al Valor Paisatgístic, el 50% dels enquestats considera que el valor corresponent és el Mitjà, seguit de lluny pel 17% que han preferit seleccionar el valor de Baix.

Quant a la selecció dels Objectius adequats per a aquest Recurs Paisatgístic, el 65% dels que han contestat a la pregunta han seleccionat l'opció Millora del caràcter existent a partir de la introducció de nous elements o la gestió dels existents i el 22% que és millor Restaurar el caràcter.

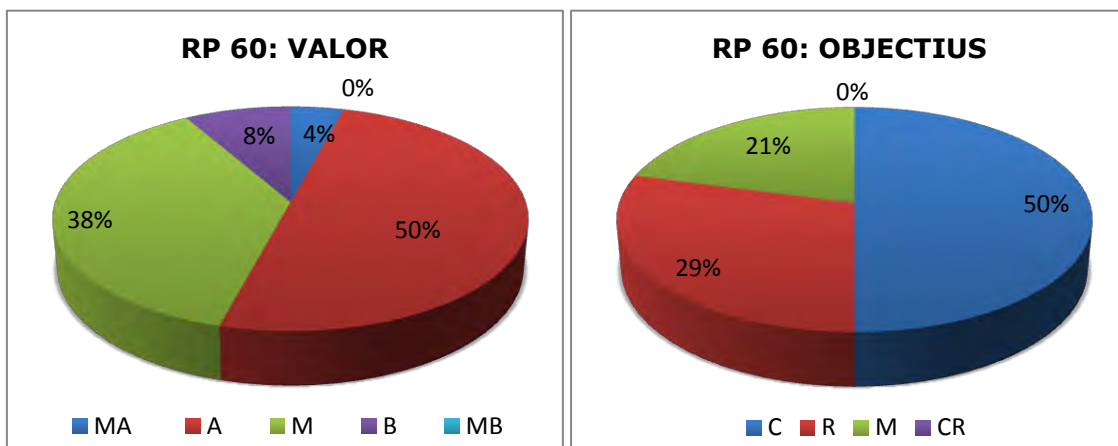
Les observacions anotades per aquesta unitat de paisatge són:

Resulta un camí estret per a la importància que té.

RP60: ESGLÈSIA SANT RAMÓN NO NAT



UP60	VALOR DE PAISATGE					OBJECTIUS			
	MA	A	M	B	MB	C	R	M	CR
RESULTATS	1	12	9	2	0	12	7	5	0
TOTALS	24					-			



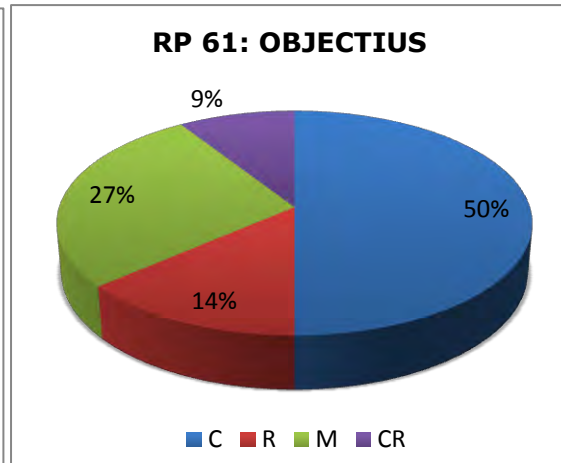
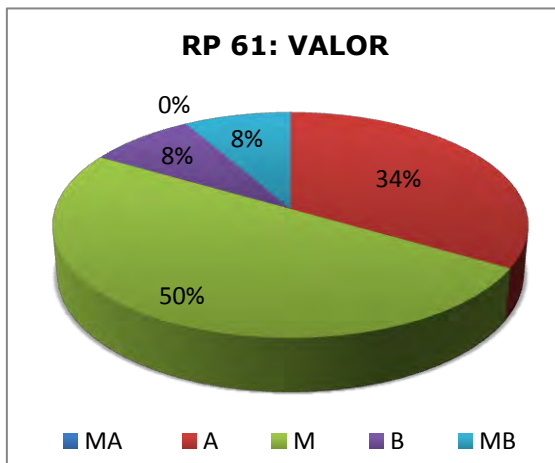
La meitat dels enquestats consideren que el valor paisatgístic que li correspon al Recurs Paisatgístic 60 és Alt, front a una tercera part que afirma que és Mitjà. Cal destacar que ningú ha elegit l'opció d'assignar un valor Molt Baix.

Respecte als Objectius a assolir mitjançant les pertinents actuacions destacar que el 50% dels participants consideren que cal Conservar el caràcter existent en l'actualitat, front al 29% que opta per la Restauració del caràcter.

RP61: ESGLÈSIA SANT VICENT FERRER



UP61	VALOR DE PAISATGE					OBJECTIUS			
	MA	A	M	B	MB	C	R	M	CR
RESULTATS	0	8	12	2	2	11	3	6	2
TOTALS	24					-			

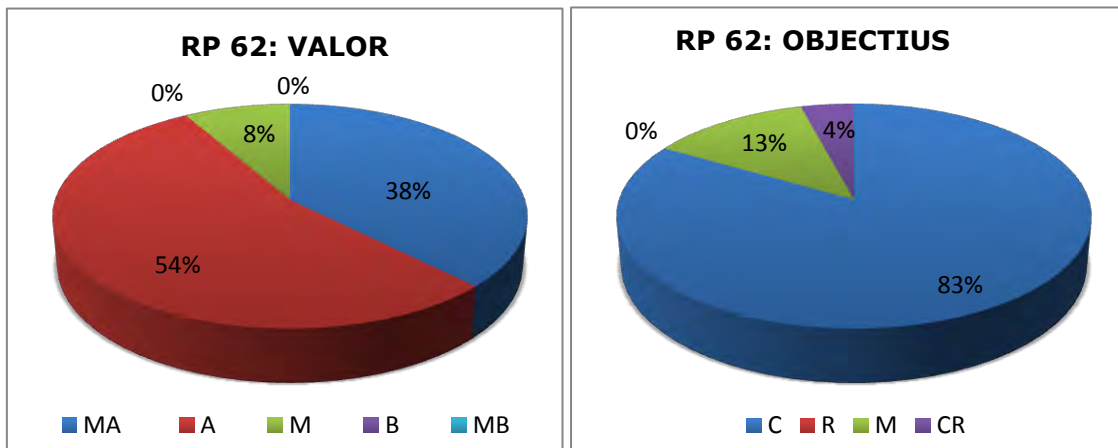


Es considera que el Valor corresponent al Recurs Paisatgístic és Mitjà, ja que aquests és el valor assignat per la meitat dels participants. El següent valor més seleccionat és d'Alt, seguit pel Baix i Molt Baix. Destacant que ningú ha optat per seleccionar el valor de Molt Alt.

A l'hora d'eleger l'Objectiu a aconseguir, el 50% dels enquestats consideren que cal Conservar i mantenir el caràcter existent, mentre que el 27% aposta per realitzar una Millora del caràcter existent a partir de la introducció de nous elements o la gestió dels existents.

RP62: PARC PABLO IGLESIAS

RP62	VALOR DE PAISATGE					OBJECTIUS			
	MA	A	M	B	MB	C	R	M	CR
RESULTATS	9	13	2	0	0	20	0	3	1
TOTALS	24					-			



Entre el percentatge d'enquestats que han seleccionat el valor Alt i els que han assignat el Molt Alt suposen més del 90% del total de persones que han respost a la qüestió. I destacar que ningú a triat els valors de Baix o Molt Baix per a aquest recurs.

Per una altra banda, a l'hora d'eleger l'Objectiu a seguir per a aquest Recurs Paisatgístic més del 80% dels enquestats han respost que l'objectiu adequat és el de Conservar el caràcter existent. I el següent més triat és de Millora del caràcter a partir de la introducció de nous elements o la gestió dels existents.

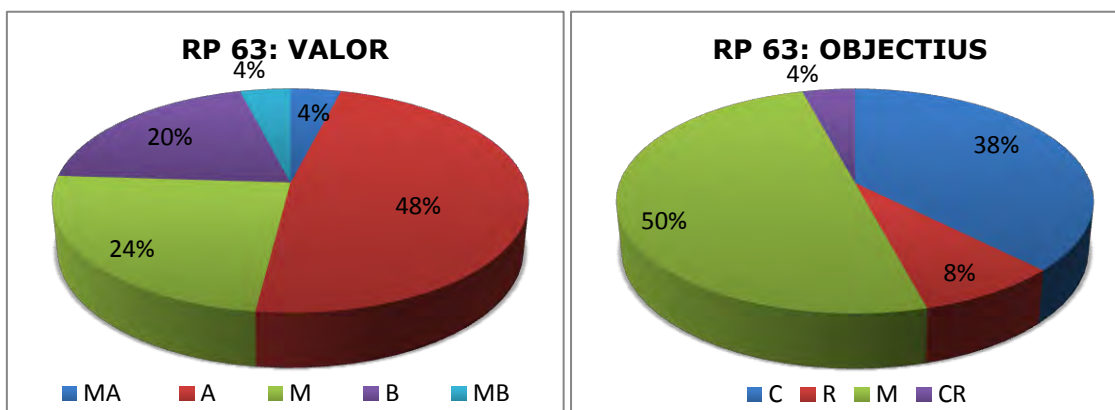
En les observacions anotades pels participants en l'enquesta es troba:

Falta millorar algunes zones.

RP63: PARC DOLORES IBARRURI



RP63	VALOR DE PAISATGE					OBJECTIUS			
	MA	A	M	B	MB	C	R	M	CR
RESULTATS	1	12	6	5	1	9	2	12	1
TOTALS	25					-			



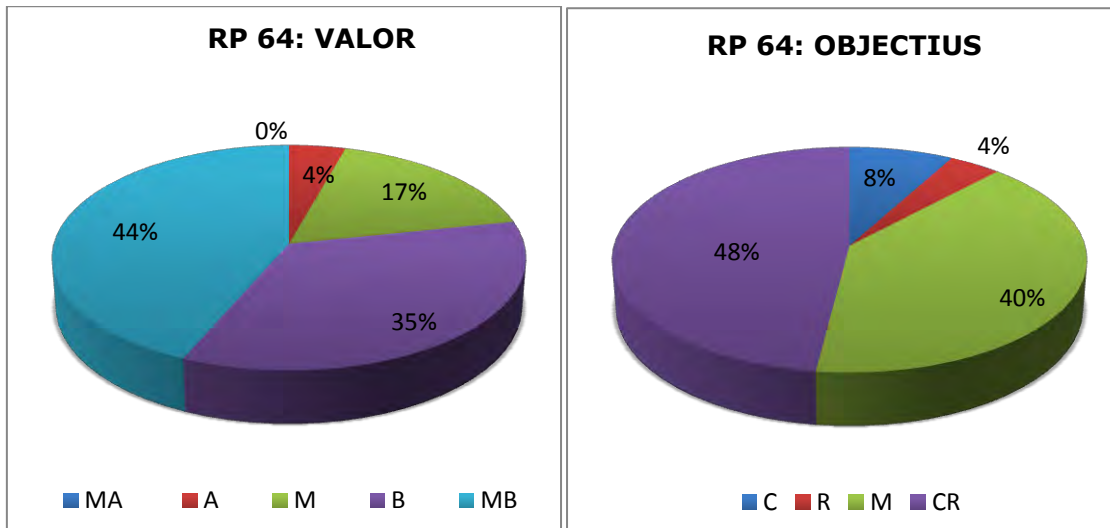
A l'hora d'eleger el Valor Paisatgístic adequat per al Recurs Paisatgístic 63, la gent s'ha decantat pel valor Alt, Mitjà i Baix, en aquest ordre de preferència com es pot observar en el diagrama de sector circular anterior.

En el cas de contestar a la pregunta sobre els Objectius a aconseguir per a aquest recurs paisatgístic l'opinió més generalitzada, és la d'assignar l'objectiu de Millora del caràcter existent a partir de la introducció de nous elements o la gestió dels existents. Malgrat això, també es considerable el percentatge obtingut per l'objectiu de Conservar el caràcter existent de la unitat.

RP64: LÍNIA DEL FERROCARRIL



RP64	VALOR DE PAISATGE					OBJECTIUS			
	MA	A	M	B	MB	C	R	M	CR
RESULTATS	0	1	4	8	10	2	1	10	12
TOTALS	23					-			





En els resultats recollits s'observa que aproximadament el 90% dels col·laboradors afirmen que el Valor Paisatgístic del RP64 és Baix o Molt Baix.

Respecte als Objectius gairebé la meitat dels enquestats li adjudiquen al recurs l'objectiu de Creació d'un nou paisatge. Però, també és de considerar la quantitat de gent que considera que li correspon el de Millora del caràcter existent a partir de la introducció de nous elements o la gestió dels existents.

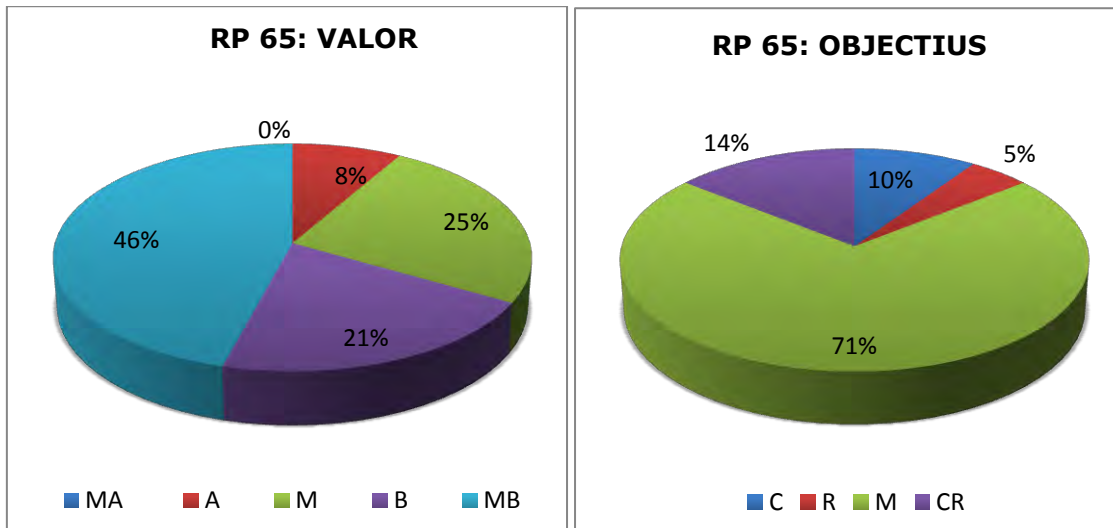
A continuació, es citen les observacions realitzades, referides al RP64:

- Crear pantalles acústiques.
- Es deurien soterrar les vies.
- Falta alguna passarel·la per creuar les vies i accedir al Institut, Poliesportiu i al Cementeri.
- És una barrera que divideix el terme municipal i el casc urbà.
- És molt alta la contaminació acústica que genera el pas dels trens.

RP65: AUTOVÍA V-30



RP65	VALOR DE PAISATGE					OBJECTIUS			
	MA	A	M	B	MB	C	R	M	CR
RESULTATS	0	2	6	5	11	2	1	15	3
TOTALS	24					-			



En la qüestió d'assignar al Recurs Paisatgístic 65 el valor que consideren més adequat gairebé la meitat dels enquestats és el Molt Baix i aproximadament el 25% considera que el valor és Mitjà, seguit pel 21% que creuen que és Baix. La resta de valors es poden considerar poc significatius o nuls.

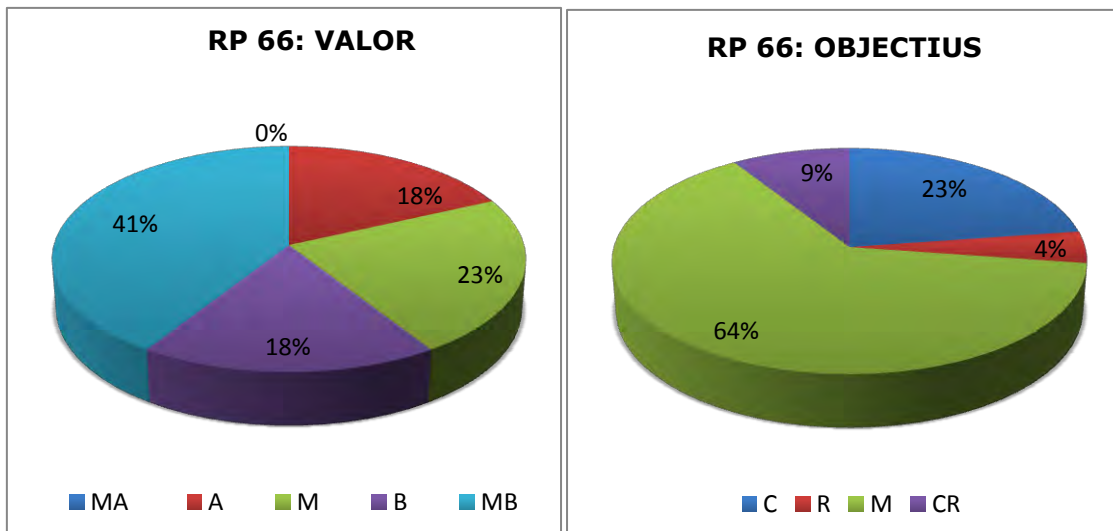
Quant a la selecció dels Objectius més adequats a l'hora de tractar modificar d'alguna forma aquest recurs, la majoria de la gent ha seleccionat que el que cal fer és Millorar el caràcter existent a partir de la introducció de nous elements o la gestió dels existents.

Les observacions aportades sobre aquesta unitat són:

- Crear pantalles acústiques.
- Cal millora l'accés a la localitat.
- És molt alta la contaminació acústica que genera el pas dels trens.

RP66: AUTOVÍA A-3

RP66	VALOR DE PAISATGE					OBJECTIUS			
	MA	A	M	B	MB	C	R	M	CR
RESULTATS	0	4	5	4	9	5	1	14	2
TOTALS	22					-			



En vista dels resultats obtinguts i la seua representació gràfica en forma de sector circular, es pot afirmar que més de la tercera part dels enquestats opinen que el RP66 té un valor de paisatge Molt Baix. La resta de vots es troben repartits entre els valors Baix, Mitjà i Alt.

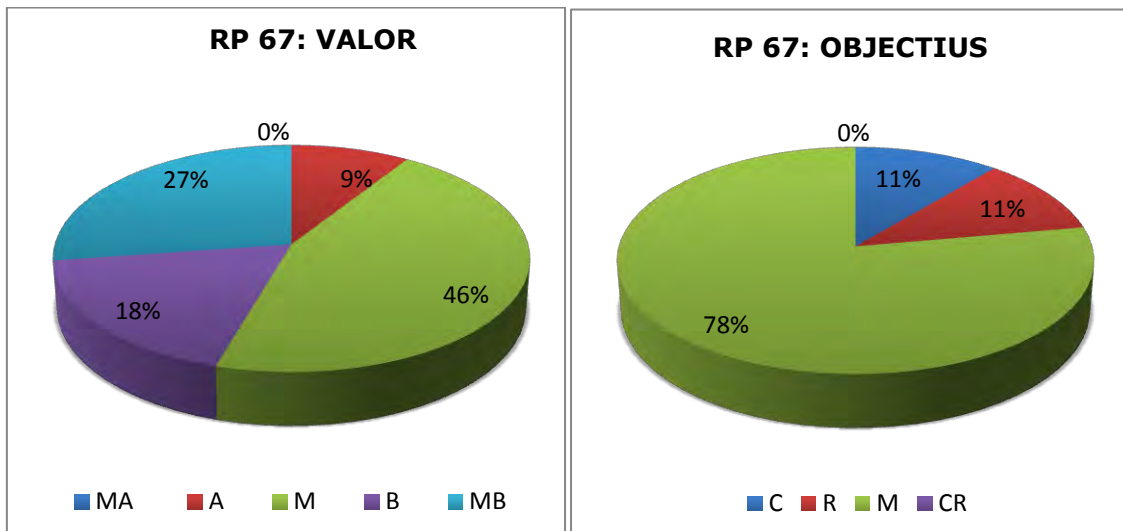
A més, la majoria afirmen que per a aquest recurs l'objectiu és el de Millora del caràcter existent a partir de la introducció de nous elements o la gestió dels existents.

Com a observacions sobre el RP66, els participants han anotat les següents:

- Crear pantalles acústiques.
- Cal millora l'accés a la localitat.
- Crear passarel·la per a trànsit no motoritzat per damunt del nou llit del riu Túria.

RP67: CARRETERA CV-3215, TORRENT

RP37	VALOR DE PAISATGE					OBJECTIUS			
	MA	A	M	B	MB	C	R	M	CR
RESULTATS	0	2	10	4	6	2	2	14	0
TOTALS	22					-			



En els resultats recollits s'observa que aproximadament la meitat dels col·laboradors afirmen que el Valor Paisatgístic del RP67 és Mitjà, però és de consideració que també molts li assignen al recurs un valor Molt Baix, al temps que ningú proposa que el valor és Molt Alt.

Respecte als Objectius gairebé el80% dels enquestats li adjudiquen el de Conservació i manteniment del caràcter existent.

Les observacions anotades són:

- Crear pantalles acústiques.
- Corregir els passos de vianants.

4.3 CONCLUSIONS.

4.3.1 QUALITAT PAISATGÍSTICA.

A continuació, com a resum dels resultats de l'enquesta completada, en el Taller de Valoració de Paisatge de Xirivella, i analitzats en l'apartat anterior, es mostra per a cada Unitat de Paisatge i per a cada Recurs Paisatgístic el Valor resultat de la mitjana dels valors assenyalats pels enquestats per a cada un d'ells. Per a la presentació de dits resultats s'opta per recórrer a dues taules, una per a les Unitats de Paisatge i l'altra per als Recursos Paisatgístics.

- UNITATS DE PAISATGE:**

TIPUS	NOM	VIARIS	QUALITAT PAISATGÍSTICA
			PARTICIPACIÓ PÚBLICA
VIARIS HOMOGENIS	UP 1	Viari Amb Dos Sentits De Circulació, En Edificació Oberta	MITJÀ
	UP 2	Viari Amb Dos Sentits De Circulació I Dues Línies D'aparcaments, En Edificació Oberta	ALT
	UP 3	Viari Amb Dos Sentits De Circulació I Més De Dues Línies D'aparcaments. Industrial	BAIX
	UP 4	Viari Amb Dos Sentits De Circulació I Dues Línies D'aparcaments I Vegetació	MITJÀ
	UP 5	Viari Amb Un Sentit De Circulació I Dues Línies D'aparcaments, Sense Vegetació	BAIX
	UP 6	Viari Amb Un Sentit De Circulació I Dues Línies D'aparcaments, Amb Vegetació	MITJÀ
	UP 7	Viari Amb Un Sentit De Circulació I Dues Línies D'aparcaments, Sense Vegetació, En Habitatge Adossat	MITJÀ
	UP 8	Viari Amb Un Sentit De Circulació I Una O Dues Línies D'aparcaments, En Edificació Oberta	MITJÀ
	UP 9	Viari Amb Un Sentit De Circulació I Una Línea D'aparcaments, En Habitatge Adossat	MITJÀ
	UP 10	Viari Per A Vianants En El Nucli Històric	MITJÀ
	UP 11	Viari Amb Un Sentit De Circulació I Sense Línies D'aparcament En El Nucli Històric	MITJÀ
	UP 12	Places I Zones Verdes	ALT
TRAMS VIARIS AMB CARACTERÍSTIQUES ESPECIALS	UP 13	Eix Camí Nou	MITJÀ
	UP 14	Eix Verge dels Desemparats	MITJÀ
	UP 15	Eix Constitució	ALT
	UP 16	Casc Històric	ALT
ZONA RURAL	UP 1	Est	MITJÀ
	UP 2	Oest	ALT
	UP 3	Nord	MITJÀ
	UP 4	Nou Illit del riu Túria	MITJÀ

Taula 10: Qualitat Paisatgística de les Unitats de Paisatge segons les Preferències de la Població.



De l'anterior taula destacar que els valors assignats a les unitats de paisatge es troben entre alt, mitjà i baix, sent en la majoria dels casos el valor corresponent el mitjà. Hi ha dues unitats amb valor baix, que són la UP3 i la UP5, front a cinc que tenen per valor l'alt, mentre que la resta se'ls relaciona amb el valor alt.



• **RECURSOS PAISATGÍSTICS:**

RECURSOS PAISATGÍSTICS		QUALITAT PAISATGÍSTICA - PARTICIPACIÓ PÚBLICA	
RP 1	ESGLÉSIA PARROQUIAL DE LA VERGE DE LA SALUT	MOLT ALT	
RP 2	ERMITA DE LA VERGE DE LA SALUT	MOLT ALT	
RP 3	CLOSA	MOLT ALT	
RP 4	CASA DEL DELME	MOLT ALT	
RP 5	HABITATGE UNIFAMILIAR	MOLT ALT	
RP 6	RETAULES CERÀMICS: CRIST CRUCIFICAT. VIA CRUCIS	MOLT ALT	
RP 7	RETAULES CERÀMICS: ESTACIÓ I DEL VIA CRUCIS	MOLT ALT	
RP 8	RETAULES CERÀMICS: ESTACIÓ II DEL VIA CRUCIS	MOLT ALT	
RP 9	RETAULES CERÀMICS: ESTACIÓ IV DEL VIA CRUCIS	MOLT ALT	
RP 10	RETAULES CERÀMICS: ESTACIÓ VII DEL VIA CRUCIS	MOLT ALT	
RP 11	RETAULES CERÀMICS: ESTACIÓ ÚLTIMA DEL VIA CRUCIS	MOLT ALT	
RP 12	RETAULES CERÀMICS: PANELL COMMEMORATIU.	MOLT ALT	
RP 13	RETAULES CERÀMICS: PANELL DEL RELLOTGE.	MOLT ALT	
RP 14	RETAULES CERÀMICS: SAN ANTONIO DE PÀDUA.	MOLT ALT	
RP 15	RETAULES CERÀMICS: SANT VICENT FERRER (I)	MOLT ALT	
RP 16	RETAULES CERÀMICS: SANT VICENT FERRER (II)	MOLT ALT	
RP 17	RETAULES CERÀMICS: SANTA RITA DE CÀSIA.	MOLT ALT	
RP 18	RETAULES CERÀMICS: VERGE DEL ROSARI.	MOLT ALT	
RP 19	CEMENTERI VERGE DE LA SALUT	MOLT ALT	
RP 20	DIPÒSIT D'AIGUA VERGE DE LA SALUT	MOLT ALT	
RP 21	MERCAT MUNICIPAL	MOLT ALT	
RP 22	CARRER DE LA PILOTA	MOLT ALT	
RP 23	CARRER DE LA VERGE DE LA SALUT	MOLT ALT	
RP 24	CARRER VALÈNCIA	MOLT ALT	
RP 25	CARRER DEL POU	MOLT ALT	
RP 26	PLAÇA DE L'ERMITA	MOLT ALT	
RP 27	CARRER NOU	MOLT ALT	
RP 28	CARRER DE SALVADOR TORRENT	MOLT ALT	
RP 29	CARRER DE LES LLIMERES	MOLT ALT	
RP 30	PLAÇA DE L'ESGLÉSIA	MOLT ALT	
RP 31	CARRER DE SANT ANTONI	MOLT ALT	
RP 32	CARRER DE JOAQUÍN ORERO	MOLT ALT	
RP 33	CARRER DEL FORN I DE V. ROCA CERVERA	MOLT ALT	
RP 34	CARRER MAJOR	MOLT ALT	
RP 35	CARRER DE LA SÈQUIA	MOLT ALT	
RP 36	CARRER DE SANT JOAQUIM I DEL PATI	MOLT ALT	
RP 37	CARRER DE SANT MIQUEL	MOLT ALT	
RP 38	CARRER DE SANT VICENT FERRER	MOLT ALT	
RP 39	CARRER DE JUAN MOLINA	MOLT ALT	
RP 40	CARRER DE COLOM	MOLT ALT	
RP 41	CARRER DE CERVANTES	BAIX	
RP 42	CARRER DE FRANCESC DE VINATEA	MITJÀ	
RP 43	CARRER DE LES GERMANES CUBELLS	MOLT ALT	
RP 44	CARRER DELS GERMANS CONEJERO TOMÁS	MOLT ALT	
RP 45	CARRER DE SALVADOR CASTILLO	MOLT ALT	
RP 46	CARRER DEL MOLÍ	MOLT ALT	
RP 47	CARRER DE LA PARRETA	MITJÀ	
RP 48	ALQUERIA "ALÓS".	MOLT ALT	
RP 49	ALQUERIA "CANUT".	MOLT ALT	
RP 50	ALQUERIA "MORET NUEVA".	MOLT ALT	
RP 51	ALQUERIA "MORET VIEJA".	MOLT ALT	
RP 52	ALQUERIA "POLLASTRE".	MOLT ALT	
RP 53	ALQUERIA "SERRA".	MOLT ALT	
RP 54	ALQUERIA "SORREGÍN".	MOLT ALT	
RP 55	MOTOR M ^a AUXILIADORA.	MOLT ALT	
RP 56	CAMÍ DE PICANYA	MITJÀ	
RP 57	CAMÍ DE LES PEÑETES I CAMÍ ALQUERIA DEL POLLASTRE	MITJÀ	
RP 58	CAMÍ DE FAITANAR	MITJÀ	
RP 59	CAMÍ FONDO DEL CEMENTERI	MITJÀ	
RP 60	ESGLÉSIA DE SAN RAMÓN NONAT	ALT	
RP 61	ESGLÉSIA DE SANT VICENT FERRER	MITJÀ	
RP 62	PARC PABLO IGLESIAS	ALT	
RP 63	PARC DOLORES IBARRURI	MITJÀ	
RP 68	PARC EL CHE	-	
RP 70	PARC DE SANT JOSEP-JESÚS FERRANDO	-	
RP 64		La línia del ferrocarril	BAIX
RP 65	ELEMENTS TOPOGRÀFICS I FORMALS	L'autovia V-30	BAIX
RP 66		L'autovia A-3	MITJÀ
RP 67		La carretera CV-3215, de Torrent	MITJÀ
RP 69	EDAR (Depuradora)		-

Elements amb protecció

Taula 11: Qualitat Paisatgística dels Recursos Paisatgístics segons les Preferències de la Població.

Com ja s'ha mencionat amb anterioritat, el reglament de Paisatge de la Comunitat Valenciana li confereix, directament, el valor Molt Alt a tots aquells elements que tenen algun tipus de protecció. En el cas de Xirivella, són els que en la taula anterior estan ombrejats.

La resta de Recursos Paisatgístics, igual que en el cas de les Unitats de Paisatge tenen el seu valor assignat entre alt, mitjà i baix. Destacant, per ser més nombrós, el valor mitjà.

4.3.2 OBJECTIUS DE QUALITAT.

Seguint esquema que en l'apartat anterior, a continuació, es mostren les taules resum dels objectius a aconseguir per a cada una de les Unitats de Paisatge i per a cadascun dels Recursos Paisatgístics.

- UNITATS DE PAISATGE:**

TIPUS	NOM	VIARIS	OBJECTIUS
VIARIS HOMOGENIS	UP 1	Viari Amb Dos Sentits De Circulació, En Edificació Oberta	M R
	UP 2	Viari Amb Dos Sentits De Circulació I Dues Línies D'aparcaments, En Edificació Oberta	C M
	UP 3	Viari Amb Dos Sentits De Circulació I Més De Dues Línies D'aparcaments. Industrial	M C
	UP 4	Viari Amb Dos Sentits De Circulació I Dues Línies D'aparcaments I Vegetació	M C,R
	UP 5	Viari Amb Un Sentit De Circulació I Dues Línies D'aparcaments, Sense Vegetació	M C,R
	UP 6	Viari Amb Un Sentit De Circulació I Dues Línies D'aparcaments, Amb Vegetació	M C
	UP 7	Viari Amb Un Sentit De Circulació I Dues Línies D'aparcaments, Sense Vegetació, En Habitatge Adossat	M C
	UP 8	Viari Amb Un Sentit De Circulació I Una O Dues Línies D'aparcaments, En Edificació Oberta	M C
	UP 9	Viari Amb Un Sentit De Circulació I Una Línea D'aparcaments, En Habitatge Adossat	M
	UP 10	Viari Per A Vianants En El Nucli Històric	M C,R
	UP 11	Viari Amb Un Sentit De Circulació I Sense Línies D'aparcament En El Nucli Històric	R,M C
	UP 12	Places I Zones Verdes	C M
TRAMS VIARIS AMB CARACTERÍSTIQUES ESPECIALS	UP 13	Eix Camí Nou	M C,R
	UP 14	Eix Verge dels Desemparats	M C
	UP 15	Eix Constitució	C M
	UP 16	Casc Històric	M R
ZONA RURAL	UP 1	Est	C M
	UP 2	Oest	C M
	UP 3	Nord	M C
	UP 4	Nou Illit del riu Túria	M C

Taula 12: Objectius de Paisatge per a les Unitats de Paisatge segons les Preferències de la Població

• **RECURSOS PAISATGÍSTICS:**

TIPUS	NOM	ELEMENT	OBJECTIUS		
INTERÈS CULTURAL I PATRIMONIAL	RP 1	ESGLÉSIA PARROQUIAL NOSTRA SENYORA DE LA SALUT	C	-	
	RP 2	ERMITA DE LA VERGE DE LA SALUT	C	-	
	RP 3	CLOSA	C	-	
	RP 4	CASA DEL DELME	C	-	
	RP 5	HABITATGE UNIFAMILIAR	R	-	
	RP 6	RETAULES CERÀMICS: CRIST CRUCIFICAT. VIA CRUCIS	C	-	
	RP 7	RETAULES CERÀMICS: ESTACIÓ I DEL VIA CRUCIS	C	-	
	RP 8	RETAULES CERÀMICS: ESTACIÓ II DEL VIA CRUCIS	C	-	
	RP 9	RETAULES CERÀMICS: ESTACIÓ IV DEL VIA CRUCIS	C	-	
	RP 10	RETAULES CERÀMICS: ESTACIÓ VII DEL VIA CRUCIS	C	-	
	RP 11	RETAULES CERÀMICS: ESTACIÓ ÚLTIMA DEL VIA CRUCIS	C	-	
	RP 12	RETAULES CERÀMICS: PANELL COMMEMORATIU.	C	-	
	RP 13	RETAULES CERÀMICS: PANELL DEL RELLOTGE.	C	-	
	RP 14	RETAULES CERÀMICS: SAN ANTONIO DE PÀDUA.	C	-	
	RP 15	RETAULES CERÀMICS: SANT VICENT FERRER (I)	C	-	
	RP 16	RETAULES CERÀMICS: SANT VICENT FERRER (II)	C	-	
	RP 17	RETAULES CERÀMICS: SANTA RITA DE CÀSIA.	C	-	
	RP 18	RETAULES CERÀMICS: VERGE DEL ROSARI.	C	-	
	RP 19	CEMENTERI VERGE DE LA SALUT	C	-	
	RP 20	DIPÒSIT D'AIGUA VERGE DE LA SALUT	C	-	
	RP 21	MERCAT MUNICIPAL	R	-	
	RP 22	CARRER DE LA PILOTA	C	-	
	RP 23	CARRER DE LA VERGE DE LA SALUT	C	-	
	RP 24	CARRER VALÈNCIA	C	-	
	RP 25	CARRER DEL POU	C	-	
	RP 26	PLAÇA DE L'ERMITA	C	-	
	RP 27	CARRER NOU	C	-	
	RP 28	CARRER DE SALVADOR TORRENT	C	-	
	RP 29	CARRER DE LES LLIMERES	C	-	
	RP 30	PLAÇA DE L'ESGLÉSIA	C	-	
	RP 31	CARRER DE SANT ANTONI	C	-	
	RP 32	CARRER DE JOAQUÍN ORERO	C	-	
	RP 33	CARRER DEL FORN I DE V. ROCA CERVERA	R	-	
	RP 34	CARRER MAJOR	C	-	
	RP 35	CARRER DE LA SÈQUIA	C	-	
	RP 36	CARRER DE SANT JOAQUIM I DEL PATI	R	C,M	
	RP 37	CARRER DE SANT MIQUEL	R	C	
	RP 38	CARRER DE SANT VICENT FERRER	C	R	
	RP 39	CARRER DE JUAN MOLINA	C	C	
	RP 40	CARRER DE COLOM	C	C	
	RP 41	CARRER DE CERVANTES	R	M	
	RP 42	CARRER DE FRANCESC DE VINATEA	R	M	
	RP 43	CARRER DE LES GERMANES CUBELLS	R	R,M	
	RP 44	CARRER DELS GERMANS CONEJERO TOMÁS	R	R	
	RP 45	CARRER DE SALVADOR CASTILLO	C	C	
	RP 46	CARRER DEL MOLÍ	R	M	
	RP 47	CARRER DE LA PARRETA	R	C	
	RP 48	ALQUERIA "ALÓS".	R	-	
	RP 49	ALQUERIA "CANUT".	R	-	
	RP 50	ALQUERIA "MORET NUEVA".	C	-	
	RP 51	ALQUERIA "MORET VIEJA".	C	-	
	RP 52	ALQUERIA "POLLASTRE".	R	-	
	RP 53	ALQUERIA "SERRA".	C	-	
	RP 54	ALQUERIA "SORREGÍN".	C	-	
	RP 55	MOTOR Mª AUXILIADORA.	R	-	
	RP 56	CAMÍ DE PICANYA	R	M	
	RP 57	CAMÍ DE LES PEÑETES I CAMÍ ALQUERIA DEL POLLASTRE	R	M	
	RP 58	CAMÍ DE FAITANAR	R	M	
	RP 59	CAMÍ FONDO DEL CEMENTERI	R	M	
	RP 60	ESGLÉSIA DE SAN RAMÓN NONAT	R	R	
	RP 61	ESGLÉSIA DE SANT VICENT FERRER	C	M	
INTERÈS AMBIENTAL	RP 62	PARC PABLO IGLESIAS	C	C	
	RP 63	PARC DOLORES IBARRURI	C	C	
	RP 68	PARC EL CHE	C	M	
	RP 70	PARC DE SANT JOSEP - JESÚS FERRANDO	C	-	
INTERÈS VISUAL	RP 64	ELEMENTS TOPOGRÀFICS I FORMALS	La línia del ferrocarril	M	M
	RP 65		L'autovia V-30	M	M
	RP 66		L'autovia A-3	M	M
	RP 67		La carretera CV-3215, de Torrent	M	M
	RP 69		EDAR (Depuradora)	CR	-

Taula 13: Objectius de Paisatge per als Recursos Paisatgístics segons les Preferències de la Població.

